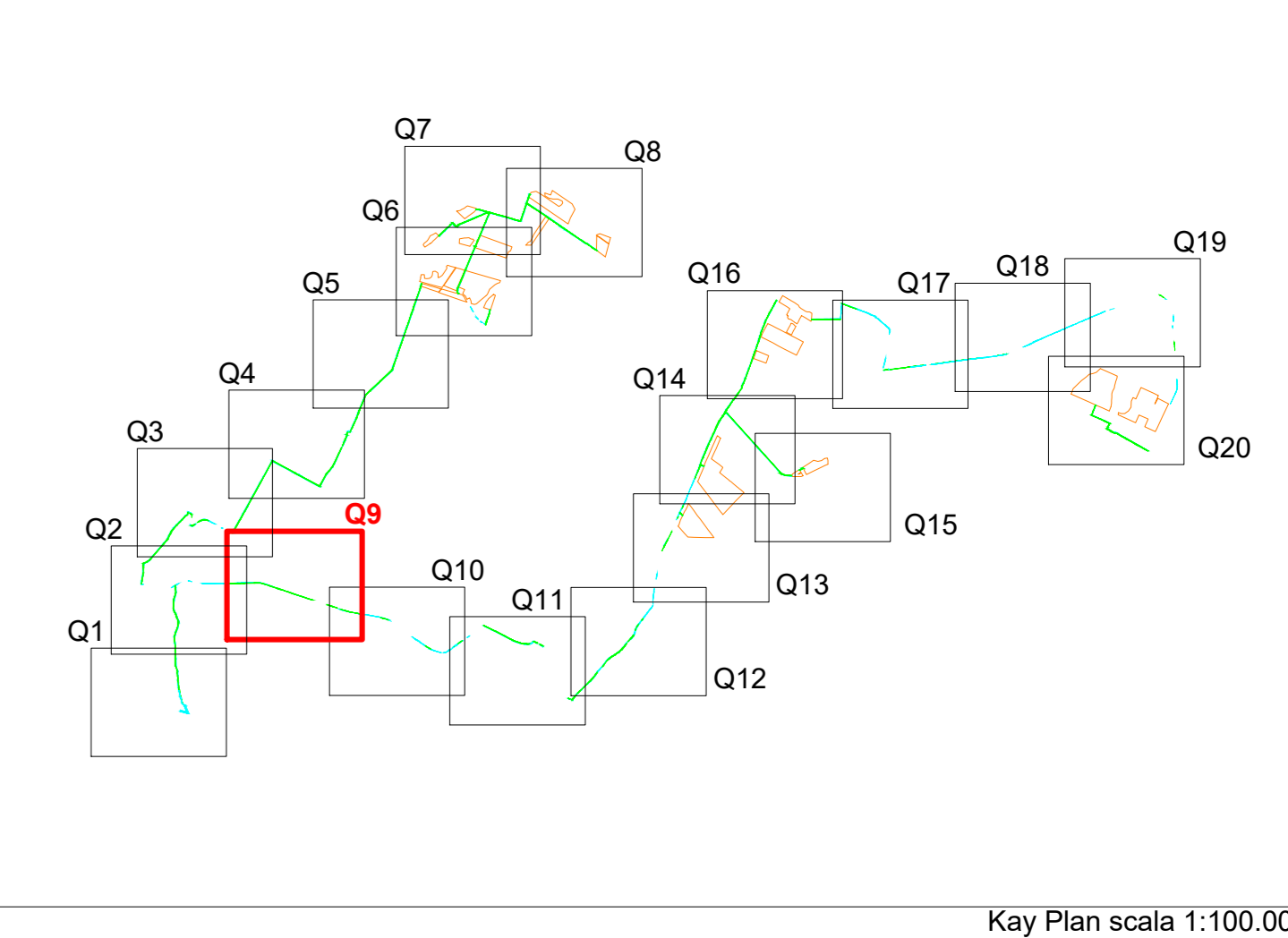






Comune di Ascoli Satriano
foglio catastale 20

Comune di Ascoli Satriano
foglio catastale 21

Comune di Ascoli Satriano
foglio catastale 22



LEGENDA:

-  Limite foglio catastale
-  Servitù strada e cavidotto
-  Area in occupazione temporanea
-  Perimetro impianti fotovoltaici

REGIONE PUGLIA
PROVINCIA DI FOGGIA
Comuni:
Ascoli Satriano - Ortona - Orta Nova - Deliceto
Località "Conca d'Oro- Sedia d'Orlando - Santo Spirito"

PROGETTO DEFINITIVO DI UN IMPIANTO FOTOVOLTAICO E RELATIVE OPERE DI CONNESSIONE AVENTE POTENZA NOMINALE PARI A 134.904 MWp E POTENZA DI IMMISSIONE PARI A 125 MW

Sezione 7
DOCUMENTI CONTABILI

Titolo elaborato:
PIANO PARTICELLARE DI ESPROPRIO - QUADRO 9

N. Elaborato: 7.6.1.9 Scala: 1:5000

Proponente
EUROWIND S.r.l.
Scala Ferrarista S.P. 99, snc
C.A.P. 71022 - Ascoli Satriano (FG)
P.Iva 01241120716

Progettazione
TENPROJECT
sede legale e operativa
Loc. Chianello via Area Industriale - 62010 San Martino Sarnika (BN)
sede operativa
Via A.S. 14 - 71038 Lucera (FG)
P.IVA 01465960223
Azienda con sistema gestione qualità Certificato N. 60 150 11873

Amministratore Unico
ADAMO LOMAESTRO

Progettista
Dot. Ing. NICOLA FORTE



CD	NOVEMBRE 2023	FIN	PR	RF	Emissione progetto definitivo
Rev.	Data	Elaborazione	Approvazione	Emissione	DESCRIZIONE
Nome file sorgente: FV ASSOL PG 7.6.1.9 R00.png Nome file stampa: FV ASSOL PG 7.6.1.9 R00.pdf Formato di stampa: A0					