

REGIONE PUGLIA
PROVINCIA DI FOGGIA

Comuni:

Ascoli Satriano - Ortona - Orta Nova - Deliceto

Località "Conca d'Oro- Sedia d'Orlando - Santo Spirito"

PROGETTO DEFINITIVO DI UN IMPIANTO FOTOVOLTAICO E RELATIVE OPERE DI CONNESSIONE AVENTE POTENZA NOMINALE PARI A 134.904 MWp E POTENZA DI IMMISSIONE PARI A 125 MW

Sezione 7:

DOCUMENTI CONTABILI

Titolo elaborato:

PIANO PARTICELLARE DI ESPROPRIO - VISURE CATASTALI

N. Elaborato: 7.7

Proponente

EUROWIND S.r.l.

Scalo ferroviario S.P. 99, snc
CAP 71022 - Ascoli Satriano (FG)
P.Iva 03241320716

Amministratore Unico

ADAMO LOMAESTRO

Progettazione



sede legale e operativa

Loc. Chianarile snc Area Industriale - 82010 San Martino Sannita (BN)

sede operativa

Via A.La Cava 114 - 71036 Lucera (FG)

P.IVA 01465940623

Azienda con sistema gestione qualità Certificato N. 50 100 11873



Progettista

Dott. Ing. NICOLA FORTE



Rev.	Data	Elaborazione	Approvazione	Emissione	DESCRIZIONE
00	NOVEMBRE 2023	FIN sigla	PR sigla	NF sigla	Emissione progetto definitivo
Nome file sorgente		FV.ASS06.PD.7.7.R00.pdf	Nome file stampa	FV.ASS06.PD.7.7.R00.pdf	Formato di stampa A4

COMUNE DI
DELICETO (FG)

FOGLIO N. 4

Catasto terreni
Visura storica per immobile

Situazione degli atti informatizzati dall'impianto meccanografico al 22/11/2023



Immobile di catasto terreni



Causali di aggiornamento ed annotazioni

Informazioni riportate negli atti del catasto al 22/11/2023

Dati identificativi: Comune di DELICETO (D269) (FG)

Foglio 4 Particella 57

Partita: 8405

Classamento:

Redditi: dominicale Euro 106,15 Lire 205.544

agrario Euro 119,42 Lire 231.237

Particella con qualità: SEMINATIVO di classe 4

Superficie: 51.386 m²

> **Intestati catastali**

➤ **1. CAMPANELLA Gerardo (CF CMPGRD59H15D269V)**

nato a DELICETO (FG) il 15/06/1959

Diritto di: Proprieta' per 1/1

> **Dati identificativi**

📅 **dall'impianto**

Impianto meccanografico del 02/01/1976

Immobile attuale

Comune di DELICETO (D269) (FG)

Foglio 4 Particella 57

> **Dati di classamento**

📅 **dall'impianto**

Impianto meccanografico del 02/01/1976

Immobile attuale

Comune di DELICETO (D269) (FG)

Foglio 4 Particella 57

Redditi: dominicale Euro 106,15 Lire 205.544

agrario Euro 119,42 Lire 231.237

Particella con qualità: SEMINATIVO di classe 04

Superficie: 51.386 m²

Partita: 8405

> Storia degli intestati dell'immobile

Dati identificativi: Immobile attuale - Comune di DELICETO (D269) (FG) Foglio 4 Particella 57

- **1. D'AMBROSIO Maria ; Luigia Fu Carlo**
nata a DELICETO (FG) il 22/03/1970
📅 dall'impianto al 03/04/1972 antecedente
l'impianto meccanografico
Diritto di: Livellario (deriva dall'atto 1)
 - 1. Impianto meccanografico del 02/01/1976
- **2. COMUNE DI DELICETO (CF 018)^{a)}**
sede in DELICETO (FG)
📅 dall'impianto al 24/07/1975 antecedente
l'impianto meccanografico
Diritto di: Diritto del concedente (deriva dall'atto 1)
- **1. D'AMBROSIO Annunziata**
(CF DMBNNZ04C65D269L)
nata a DELICETO (FG) il 25/03/1904
📅 dal 03/04/1972 al 24/07/1975
Diritto di: Livellario per per 5/25 (deriva dall'atto 2)
 - 2. DENUNZIA (NEI PASSAGGI PER CAUSA DI MORTE) del 03/04/1972 - UR Sede BOVINO (FG) Registrazione Volume 167 n. 89 registrato in data 02/08/1972 - Voltura n. 8881 in atti dal 31/07/1981
- **2. D'AMBROSIO Clelia**
(CF DMBCLL35E46D269H)
nata a DELICETO (FG) il 06/05/1935
📅 dal 03/04/1972 al 24/07/1975
Diritto di: Livellario per per 4/25 (deriva dall'atto 2)
- **3. D'AMBROSIO Maria Luigia**
(CF DMBMLG33B58D269G)
nata a DELICETO (FG) il 18/02/1933
📅 dal 03/04/1972 al 24/07/1975
Diritto di: Livellario per per 4/25 (deriva dall'atto 2)
- **4. D'AMBROSIO Michele**
(CF DMBMHL45E17D269F)
nato a DELICETO (FG) il 17/05/1945
📅 dal 03/04/1972 al 24/07/1975
Diritto di: Livellario per per 4/25 (deriva dall'atto 2)
- **5. D'AMBROSIO Olga**
(CF DMBLGO49A60D269Q)
nata a DELICETO (FG) il 20/01/1949
📅 dal 03/04/1972 al 24/07/1975
Diritto di: Livellario per per 4/25 (deriva dall'atto 2)
- **6. D'AMBROSIO Rosa ; Michelina**
(CF DMBRSO40C50D269N)
nata a DELICETO (FG) il 10/03/1940
📅 dal 03/04/1972 al 24/07/1975
Diritto di: Livellario per per 4/25 (deriva dall'atto 2)
- **1. CAMPANELLA Alfonso**
(CF CmplNS25B02D269P)
nato a DELICETO (FG) il 02/02/1925
📅 dal 24/07/1975 al 29/03/2009
Diritto di: Proprieta' per 1000/1000 (deriva dall'atto 3)
 - 3. Atto del 24/07/1975 Pubblico ufficiale MAULUCCI GAETANO Sede FOGGIA (FG) Repertorio n. 140492 - UR Sede FOGGIA (FG) Registrazione n. 1993 registrato in data 04/08/1975 - Voltura n. 447287 in atti dal 06/04/1988
 - 4. DENUNZIA (NEI PASSAGGI PER CAUSA DI MORTE) del 29/03/2009 - UU Sede FOGGIA (FG) Registrazione Volume 9990 n. 399 registrato in data 25/03/2010 - Successione intestata Voltura n.

➤ **1. CAMPANELLA Antonio**
(CF CMPNTN64M16D269S)
nato a DELICETO (FG) il 16/08/1964
📅 dal 29/03/2009 al 24/03/2010
Diritto di: Proprieta' per 2/15 proprieta' (deriva dall'atto 4)

6144.4/2010 - Pratica n. FG0095684 in atti dal 08/04/2010

➤ **2. CAMPANELLA Gerardo**
(CF CMPGRD59H15D269V)
nato a DELICETO (FG) il 15/06/1959
📅 dal 29/03/2009 al 24/03/2010
Diritto di: Proprieta' per 2/15 proprieta' (deriva dall'atto 4)

➤ **3. CAMPANELLA Giovannina**
(CF CMPGNN57B63D269X)
nata a DELICETO (FG) il 23/02/1957
📅 dal 29/03/2009 al 24/03/2010
Diritto di: Proprieta' per 2/15 proprieta' (deriva dall'atto 4)

➤ **4. CAMPANELLA Mattia**
(CF CMPMTT66A13D269A)
nato a DELICETO (FG) il 13/01/1966
📅 dal 29/03/2009 al 24/03/2010
Diritto di: Proprieta' per 2/15 proprieta' (deriva dall'atto 4)

➤ **5. CAMPANELLA Rocco**
(CF CMPRCC63D03D269H)
nato a DELICETO (FG) il 03/04/1963
📅 dal 29/03/2009 al 24/03/2010
Diritto di: Proprieta' per 2/15 proprieta' (deriva dall'atto 4)

➤ **6. GIOIA Rosa (CF GIORSO31D53D269J)**
nata a DELICETO (FG) il 13/04/1931
📅 dal 29/03/2009 al 24/03/2010
Diritto di: Proprieta' per 5/15 proprieta' (deriva dall'atto 4)

➤ **1. CAMPANELLA Antonio**
(CF CMPNTN64M16D269S)
nato a DELICETO (FG) il 16/08/1964
📅 dal 24/03/2010 al 15/12/2011
Diritto di: Proprieta' per 1/5 proprieta' (deriva dall'atto 5)

5. DENUNZIA (NEI PASSAGGI PER CAUSA DI MORTE) del 24/03/2010 - UU Sede FOGGIA (FG) Registrazione Volume 9990 n. 713 registrato in data 01/06/2010 - Successione intestata Voltura n. 10354.4/2010 - Pratica n. FG0147120 in atti dal 07/06/2010

➤ **2. CAMPANELLA Gerardo**
(CF CMPGRD59H15D269V)
nato a DELICETO (FG) il 15/06/1959
📅 dal 24/03/2010 al 15/12/2011
Diritto di: Proprieta' per 1/5 proprieta' (deriva dall'atto 5)

➤ **3. CAMPANELLA Giovannina**
(CF CMPGNN57B63D269X)
nata a DELICETO (FG) il 23/02/1957
📅 dal 24/03/2010 al 15/12/2011
Diritto di: Proprieta' per 1/5 proprieta' (deriva dall'atto 5)

Direzione Provinciale di Foggia
Ufficio Provinciale - Territorio
Servizi Catastali

- **4. CAMPANELLA Mattia**
(CF CMPMTT66A13D269A)
nato a DELICETO (FG) il 13/01/1966
📅 dal 24/03/2010 al 15/12/2011
Diritto di: Proprieta' per 1/5 proprieta' (deriva dall'atto 5)
- **5. CAMPANELLA Rocco**
(CF CMPRCC63D03D269H)
nato a DELICETO (FG) il 03/04/1963
📅 dal 24/03/2010 al 15/12/2011
Diritto di: Proprieta' per 1/5 proprieta' (deriva dall'atto 5)
- **1. CAMPANELLA Gerardo**
(CF CMPGRD59H15D269V)
nato a DELICETO (FG) il 15/06/1959
📅 dal 15/12/2011 al 31/05/2019
Diritto di: Proprieta' per 1/1 Regime: bene personale (deriva dall'atto 6)
- **1. CAMPANELLA Gerardo**
(CF CMPGRD59H15D269V)
nato a DELICETO (FG) il 15/06/1959
📅 dal 31/05/2019
Diritto di: Proprieta' per 1/1 (deriva dall'atto 7)

6. Atto del 15/12/2011 Pubblico ufficiale PUGLIESE ANTONIO Sede DELICETO (FG) Repertorio n. 69 - DIVISIONE Nota presentata con Modello Unico n. 20157.3/2011 Reparto PI di FOGGIA in atti dal 29/12/2011

7. Atto amministrativo DECRETO (DISPOSIZIONI DELLE AUTORITA') del 31/05/2019 Pubblico ufficiale COMUNE DI DELICETO Sede DELICETO (FG) Repertorio n. 4700 - UU Sede FOGGIA (FG) Registrazione n. 1605 registrato in data 18/06/2019 - PROVVEDIMENTO DI AFFRANCAZIONE LIVELLO Voltura n. 8169.1/2019 - Pratica n. FG0085960 in atti dal 26/06/2019

Visura telematica

Tributi speciali: Euro 0,90

Legenda

a) Codice fiscale non validato in anagrafe tributaria

Catasto terreni
Visura storica per immobile

Situazione degli atti informatizzati dall'impianto meccanografico al 22/11/2023



Immobile di catasto terreni



Causali di aggiornamento ed annotazioni

Informazioni riportate negli atti del catasto al 22/11/2023

Dati identificativi: Comune di **DELICETO (D269) (FG)**

Foglio 4 Particella **58**

Classamento:

Redditi: dominicale **Euro 262,70**

agrario **Euro 295,54**

Particella con qualità: **SEMINATIVO** di classe 4

Superficie: **127.164 m²**

> Intestati catastali

> 1. APPIANO Aurelio (CF PPNRLA60B02D269K)

nato a DELICETO (FG) il 02/02/1960

Diritto di: Proprieta' per 1/2

> 2. APPIANO Nicola (CF PPNNCL58A15D269I)

nato a DELICETO (FG) il 15/01/1958

Diritto di: Proprieta' per 1/2

> Dati identificativi

📅 dall'impianto

Impianto meccanografico del 02/01/1976

Immobile attuale

Comune di **DELICETO (D269) (FG)**

Foglio 4 Particella **58**

> Dati di classamento

📅 dall'impianto

Impianto meccanografico del 02/01/1976

Immobile attuale

Comune di **DELICETO (D269) (FG)**

Foglio 4 Particella **58**

Redditi: dominicale **Euro 262,70 Lire 508.656**

agrario **Euro 295,54 Lire 572.238**

Particella con qualità: **SEMINATIVO** di classe **04**
Superficie: **127.164 m²**

Partita: **9136**

> Altre variazioni

📅 dal 13/02/2008

Immobile attuale

Comune di **DELICETO (D269) (FG)**

Foglio 4 Particella **58**

VARIAZIONE GEOMETRICA del 13/02/2008 Pratica n. FG0057682 in atti dal 13/02/2008 ISTANZA N. 54795/08 - ELIMINAZIONE CARTOGRAFICA SUBALTERNI LETTERALI E RIPRISTINO NUMERO P.LLA (n. 54795.1/2008)

> Storia degli intestati dell'immobile

Dati identificativi: Immobile attuale - Comune di DELICETO (D269) (FG) Foglio 4 Particella 58

➤ **1. APPIANO Gerardo**

(CF PPNGRD27A18D269T)

nato a DELICETO (FG) il 18/01/1927

📅 dall'impianto al 14/12/1989

Diritto di: Livellario in parte (deriva dall'atto 1)

1. Impianto meccanografico del 02/01/1976

➤ **2. PALUMBO Rosaria ; Mar Appiano**

(CF PLMRSR33A68D269T)

nata a DELICETO (FG) il 28/01/1933

📅 dall'impianto al 14/12/1989

Diritto di: Livellario in parte (deriva dall'atto 1)

➤ **3. COMUNE DI DELICETO (CF 018)^{a)}**

sede in DELICETO (FG)

📅 dall'impianto al 09/01/1990

Diritto di: Diritto del concedente (deriva dall'atto 1)

➤ **1. APPIANO Gerardo**

(CF PPNGRD27A18D269T)

nato a DELICETO (FG) il 18/01/1927

📅 dal 14/12/1989 al 14/12/1989

Diritto di: Da verificare livellario e usufr. per 1/4 (deriva dall'atto 2)

2. Atto del 14/12/1989 Pubblico ufficiale VASSALLI Sede DELICETO (FG) Repertorio n. 25180 - UR Sede FOGGIA (FG) Registrazione n. 3 registrato in data 02/01/1990 - Voltura n. 4123.4/1990 in atti dal 29/04/1994

➤ **2. APPIANO Nicola (CF PPNNCL58A15D269I)**

nato a DELICETO (FG) il 15/01/1958

📅 dal 14/12/1989 al 14/12/1989

Diritto di: Da verificare livellario per 2/4 (deriva dall'atto 2)

➤ **3. PALUMBO Rosaria**

(CF PLMRSR33A68D269T)

nata a DELICETO (FG) il 28/01/1933

📅 dal 14/12/1989 al 14/12/1989

Diritto di: Da verificare livellaria e usufr. per 1/4 (deriva dall'atto 2)

- **1. APPIANO Aurelio (CF PPNRLA60B02D269K)**
nato a DELICETO (FG) il 02/02/1960
📅 dal 14/12/1989 al 09/01/1990
Diritto di: Livellario per per 1/2 (deriva dall'atto 3)
- **2. APPIANO Gerardo (CF PPNGRD27A18D269T)**
nato a DELICETO (FG) il 18/01/1927
📅 dal 14/12/1989 al 09/01/1990
Diritto di: Usufruttuario parziale di livello (deriva dall'atto 3)
- **3. APPIANO Nicola (CF PPNNCL58A15D269I)**
nato a DELICETO (FG) il 15/01/1958
📅 dal 14/12/1989 al 09/01/1990
Diritto di: Livellario per per 1/2 (deriva dall'atto 3)
- **4. PALUMBO Rosaria (CF PLMRSR33A68D269T)**
nata a DELICETO (FG) il 28/01/1933
📅 dal 14/12/1989 al 09/01/1990
Diritto di: Usufruttuario parziale di livello (deriva dall'atto 3)
- **1. APPIANO Aurelio (CF PPNRLA60B02D269K)**
nato a DELICETO (FG) il 02/02/1960
📅 dal 09/01/1990 al 09/11/2005
Diritto di: Livellario per per 1/2 (deriva dall'atto 4)
- **2. APPIANO Nicola (CF PPNNCL58A15D269I)**
nato a DELICETO (FG) il 15/01/1958
📅 dal 09/01/1990 al 09/11/2005
Diritto di: Livellario per per 1/2 (deriva dall'atto 4)
- **3. COMUNE DI DELICETO (CF 018)^{a)}**
sede in DELICETO (FG)
📅 dal 09/01/1990 al 09/11/2005
Diritto di: Diritto del concedente (deriva dall'atto 4)
- **4. PALUMBO Rosaria (CF PLMRSR33A68D269T)**
nata a DELICETO (FG) il 28/01/1933
📅 dal 09/01/1990 al 09/11/2005
Diritto di: Usufruttuario parziale di livello (deriva dall'atto 4)
- **1. APPIANO Nicola (CF PPNNCL58A15D269I)**
nato a DELICETO (FG) il 15/01/1958
📅 dal 09/11/2005 al 09/11/2005
Diritto di: Proprieta' per 1/1 (deriva dall'atto 5)
- **1. APPIANO Aurelio (CF PPNRLA60B02D269K)**
nato a DELICETO (FG) il 02/02/1960
📅 dal 09/11/2005 al 19/08/2015
Diritto di: Oneri per 1/2 livellario (deriva dall'atto 6)
- **2. APPIANO Nicola (CF PPNNCL58A15D269I)**
nato a DELICETO (FG) il 15/01/1958

3. Atto del 14/12/1989 Pubblico ufficiale VASSALLI Sede DELICETO (FG) Repertorio n. 25181 - UR Sede FOGGIA (FG) Registrazione n. 4 registrato in data 02/01/1990 - Voltura n. 4124.5/1990 in atti dal 30/04/1994

4. DOMANDA (COMPRESSE LE DENUNZIE PER VARIAZIONI) del 09/01/1990 - Voltura n. 2872.4/1997 in atti dal 16/04/1997

5. RICONGIUNGIMENTO DI USUFRUTTO del 09/11/2005 - Voltura n. 2146.1/2008 - Pratica n. FG0038873 in atti dal 31/01/2008

6. RETTIFICA DI INTESAZIONE ALL'ATTUALITA' del 09/11/2005 - D.V. 38873 DEL 31/01/2008 Voltura n. 2151.1/2008 - Pratica n. FG0039050 in atti dal 31/01/2008

Direzione Provinciale di Foggia
Ufficio Provinciale - Territorio
Servizi Catastali

📅 dal 09/11/2005 al 19/08/2015
Diritto di: Oneri per 1/2 livellario (deriva dall'atto 6)

➤ **3. COMUNE DI DELICETO CON SEDE IN DELICETO**

📅 dal 09/11/2005 al 19/08/2015
Diritto di: Diritto del concedente per 1/1 (deriva dall'atto 6)

➤ **1. APPIANO Aurelio (CF PPNRLA60B02D269K)**
nato a DELICETO (FG) il 02/02/1960

📅 dal 19/08/2015
Diritto di: Proprieta' per 1/2 (deriva dall'atto 7)

➤ **2. APPIANO Nicola (CF PPNNCL58A15D269I)**
nato a DELICETO (FG) il 15/01/1958

📅 dal 19/08/2015
Diritto di: Proprieta' per 1/2 (deriva dall'atto 7)

7. Atto amministrativo DECRETO (DISPOSIZIONI DELLE AUTORITA') del 19/08/2015 Pubblico ufficiale COMUNE DI DELICETO Sede DELICETO (FG) Repertorio n. 8717 - UU Sede FOGGIA (FG) Registrazione n. 1690 registrato in data 08/09/2015 - PROVVEDIMENTO DI AFFRANCAZIONE LIVELLO Voltura n. 14318.1/2015 - Pratica n. FG0188888 in atti dal 14/09/2015

Visura telematica

Tributi speciali: Euro 0,90

Legenda

a) Codice fiscale non validato in anagrafe tributaria

Catasto terreni

Visura storica per immobile

Situazione degli atti informatizzati dall'impianto meccanografico al 22/11/2023



Immobile di catasto terreni



Causali di aggiornamento ed annotazioni

Informazioni riportate negli atti del catasto al 22/11/2023

Dati identificativi: Comune di DELICETO (D269) (FG)

Foglio 4 Particella 77

Partita: 5427

Classamento:

Redditi: dominicale Euro 248,31 Lire 480.800
agrario Euro 155,20 Lire 300.500

Particella con qualità: SEMINATIVO di classe 3

Superficie: 60.100 m²

> Intestati catastali

➤ 1. CONTE Carmela Caterina (CF CNTCML51L56D269G)

nata a DELICETO (FG) il 16/07/1951

Diritto di: Proprieta' per 1/2 in regime di comunione dei beni

➤ 2. NIGRO Antonio (CF NGRNTN48M03A015B)

nato a ACCADIA (FG) il 03/08/1948

Diritto di: Proprieta' per 1/2 in regime di comunione dei beni

> Dati identificativi

📅 dall'impianto

Impianto meccanografico del 02/01/1976

Immobile attuale

Comune di DELICETO (D269) (FG)

Foglio 4 Particella 77

> Dati di classamento

📅 dall'impianto

Impianto meccanografico del 02/01/1976

Immobile attuale

Comune di DELICETO (D269) (FG)

Foglio 4 Particella 77

Redditi: dominicale Euro 248,31 Lire 480.800
agrario Euro 155,20 Lire 300.500

Particella con qualità: **SEMINATIVO** di classe **03**
Superficie: **60.100 m²**


Partita: **5427**

> Storia degli intestati dell'immobile

Dati identificativi: Immobile attuale - Comune di DELICETO (D269) (FG) Foglio 4 Particella 77

- **1. MORRA Carmela**
(CF MRRCML23T57F538C)
nata a MONTELEONE DI PUGLIA (FG) il 17/12/1923
1. Impianto meccanografico del 02/01/1976
📅 dall'impianto al 27/09/1972 antecedente l'impianto meccanografico
Diritto di: Da verificare (deriva dall'atto 1)
- **1. D'EMILIO Mattia**
(CF DMLMTT29T26D269S)
nato a DELICETO (FG) il 26/12/1929
2. Atto del 27/09/1972 Pubblico ufficiale VASSALLI Sede DELICETO (FG) Repertorio n. 16918 - UR Sede BOVINO (FG) Registrazione n. 453 registrato in data 11/10/1972 - Voltura n. 18981 in atti dal 31/07/1981
📅 dal 27/09/1972 al 23/01/1975
Diritto di: Proprieta' per 1/2 (deriva dall'atto 2)
- **2. MORRA Maria ; Michela**
nata a MONTELEONE DI PUGLIA (FG) il 05/11/1929
3. SCRITTURA PRIVATA del 23/01/1975 Pubblico ufficiale VASSALLI Sede DELICETO (FG) Repertorio n. 18244 - UR Sede FOGGIA (FG) Registrazione n. 1778 registrato in data 05/02/1975 - Voltura n. 54581 in atti dal 01/09/1981
📅 dal 27/09/1972 al 23/01/1975
Diritto di: Proprieta' per 1/2 (deriva dall'atto 2)
- **1. CHINNI Rocco (CF CHNRCC38L03D269N)**
nato a DELICETO (FG) il 03/07/1938
4. Atto del 07/04/1994 Pubblico ufficiale VASSALLI FRANCESCO Sede DELICETO (FG) Repertorio n. 28366 - Voltura n. 2847.1/1994 in atti dal 17/02/1997
📅 dal 23/01/1975 al 07/04/1994
Diritto di: Proprieta' per 1/2 (deriva dall'atto 3)
- **2. CHINNI Vincenzo**
(CF CHNVCN45H27D269A)
nato a DELICETO (FG) il 27/06/1945
5. Atto del 07/04/1994 Pubblico ufficiale VASSALLI FRANCESCO Sede DELICETO (FG) Repertorio n. 28367 - Voltura n. 2849.1/1994 in atti dal 17/02/1997
📅 dal 23/01/1975 al 07/04/1994
Diritto di: Proprieta' per 1/2 (deriva dall'atto 3)
- **1. CASSA PER LA FORMAZIONE DELLA PROPRIETA' CONTADINA**
(CF 80093830588)
sede in ROMA (RM)
4. Atto del 07/04/1994 Pubblico ufficiale VASSALLI FRANCESCO Sede DELICETO (FG) Repertorio n. 28366 - Voltura n. 2847.1/1994 in atti dal 17/02/1997
📅 dal 07/04/1994 al 07/04/1994
Diritto di: Proprieta' per 1000/1000 (deriva dall'atto 4)
- **1. CONTE Carmela Caterina**
(CF CNTCML51L56D269G)
nata a DELICETO (FG) il 16/07/1951
5. Atto del 07/04/1994 Pubblico ufficiale VASSALLI FRANCESCO Sede DELICETO (FG) Repertorio n. 28367 - Voltura n. 2849.1/1994 in atti dal 17/02/1997
📅 dal 07/04/1994
Diritto di: Proprieta' per 1/2 in regime di comunione dei beni (deriva dall'atto 5)
- **2. NIGRO Antonio**
(CF NGRNTN48M03A015B)
nato a ACCADIA (FG) il 03/08/1948

Direzione Provinciale di Foggia
Ufficio Provinciale - Territorio
Servizi Catastali

 dal 07/04/1994
Diritto di: Proprieta' per 1/2 in regime di comunione
dei beni (deriva dall'atto 5)

Visura telematica

Tributi speciali: Euro 0,90

Catasto terreni

Visura storica per immobile

Situazione degli atti informatizzati dall'impianto meccanografico al 23/11/2023



Immobile di catasto terreni



Causali di aggiornamento ed annotazioni

Informazioni riportate negli atti del catasto al 23/11/2023

Dati identificativi: Comune di DELICETO (D269) (FG)

Foglio 4 Particella 78

Partita: 5427

Classamento:

Redditi: dominicale Euro 247,90 Lire 480.000

agrario Euro 154,94 Lire 300.000

Particella con qualità: SEMINATIVO di classe 3

Superficie: 60.000 m²

> Intestati catastali

➤ 1. CONTE Carmela Caterina (CF CNTCML51L56D269G)

nata a DELICETO (FG) il 16/07/1951

Diritto di: Proprieta' per 1/2 in regime di comunione dei beni

➤ 2. NIGRO Antonio (CF NGRNTN48M03A015B)

nato a ACCADIA (FG) il 03/08/1948

Diritto di: Proprieta' per 1/2 in regime di comunione dei beni

> Dati identificativi

📅 dall'impianto

Impianto meccanografico del 02/01/1976

Immobile attuale

Comune di DELICETO (D269) (FG)

Foglio 4 Particella 78

> Dati di classamento

📅 dall'impianto

Impianto meccanografico del 02/01/1976

Immobile attuale

Comune di DELICETO (D269) (FG)

Foglio 4 Particella 78

Redditi: dominicale Euro 247,90 Lire 480.000

agrario Euro 154,94 Lire 300.000

Particella con qualità: **SEMINATIVO** di classe **03**
Superficie: **60.000 m²**

Partita: **5427**


> Storia degli intestati dell'immobile

Dati identificativi: Immobile attuale - Comune di DELICETO (D269) (FG) Foglio 4 Particella 78

- **1. MORRA Carmela**
(CF MRRCCML23T57F538C)
nata a MONTELEONE DI PUGLIA (FG) il 17/12/1923
1. Impianto meccanografico del 02/01/1976
📅 dall'impianto al 27/09/1972 antecedente l'impianto meccanografico
Diritto di: Da verificare (deriva dall'atto 1)
- **1. D'EMILIO Mattia**
(CF DMLMTT29T26D269S)
nato a DELICETO (FG) il 26/12/1929
2. Atto del 27/09/1972 Pubblico ufficiale VASSALLI Sede DELICETO (FG) Repertorio n. 16918 - UR Sede BOVINO (FG) Registrazione n. 453 registrato in data 11/10/1972 - Voltura n. 18981 in atti dal 31/07/1981
📅 dal 27/09/1972 al 23/01/1975
Diritto di: Proprieta' per 1/2 (deriva dall'atto 2)
- **2. MORRA Maria ; Michela**
nata a MONTELEONE DI PUGLIA (FG) il 05/11/1929
3. SCRITTURA PRIVATA del 23/01/1975 Pubblico ufficiale VASSALLI Sede DELICETO (FG) Repertorio n. 18244 - UR Sede FOGGIA (FG) Registrazione n. 1778 registrato in data 05/02/1975 - Voltura n. 54581 in atti dal 01/09/1981
📅 dal 27/09/1972 al 23/01/1975
Diritto di: Proprieta' per 1/2 (deriva dall'atto 2)
- **1. CHINNI Rocco (CF CHNRCC38L03D269N)**
nato a DELICETO (FG) il 03/07/1938
4. Atto del 07/04/1994 Pubblico ufficiale VASSALLI FRANCESCO Sede DELICETO (FG) Repertorio n. 28366 - Voltura n. 2847.1/1994 in atti dal 17/02/1997
📅 dal 23/01/1975 al 07/04/1994
Diritto di: Proprieta' per 1/2 (deriva dall'atto 3)
- **2. CHINNI Vincenzo**
(CF CHNVCN45H27D269A)
nato a DELICETO (FG) il 27/06/1945
5. Atto del 07/04/1994 Pubblico ufficiale VASSALLI FRANCESCO Sede DELICETO (FG) Repertorio n. 28367 - Voltura n. 2849.1/1994 in atti dal 17/02/1997
📅 dal 23/01/1975 al 07/04/1994
Diritto di: Proprieta' per 1/2 (deriva dall'atto 3)
- **1. CASSA PER LA FORMAZIONE DELLA PROPRIETA' CONTADINA**
(CF 80093830588)
sede in ROMA (RM)
4. Atto del 07/04/1994 Pubblico ufficiale VASSALLI FRANCESCO Sede DELICETO (FG) Repertorio n. 28366 - Voltura n. 2847.1/1994 in atti dal 17/02/1997
📅 dal 07/04/1994 al 07/04/1994
Diritto di: Proprieta' per 1000/1000 (deriva dall'atto 4)
- **1. CONTE Carmela Caterina**
(CF CNTCML51L56D269G)
nata a DELICETO (FG) il 16/07/1951
5. Atto del 07/04/1994 Pubblico ufficiale VASSALLI FRANCESCO Sede DELICETO (FG) Repertorio n. 28367 - Voltura n. 2849.1/1994 in atti dal 17/02/1997
📅 dal 07/04/1994
Diritto di: Proprieta' per 1/2 in regime di comunione dei beni (deriva dall'atto 5)
- **2. NIGRO Antonio**
(CF NGRNTN48M03A015B)
nato a ACCADIA (FG) il 03/08/1948

Direzione Provinciale di Foggia
Ufficio Provinciale - Territorio
Servizi Catastali

Data: **23/11/2023**
Ora: **09:32:44**
Numero Pratica: **T54526/2023**
Pag: **3 - Fine**

 dal 07/04/1994
Diritto di: Proprieta' per 1/2 in regime di comunione
dei beni (deriva dall'atto 5)

Visura telematica

Tributi speciali: Euro 0,90

Catasto terreni

Visura storica per immobile

Situazione degli atti informatizzati dall'impianto meccanografico al 22/11/2023



Immobile di catasto terreni



Causali di aggiornamento ed annotazioni

Informazioni riportate negli atti del catasto al 22/11/2023

Dati identificativi: Comune di **DELICETO (D269) (FG)**

Foglio 4 Particella **80**

Classamento:

Redditi: dominicale **Euro 375,48**

agrario **Euro 234,68**

Particella con qualità: **SEMINATIVO** di classe **3**

Superficie: **90.880 m²**

> Intestati catastali

➤ 1. RUSSO Silvana Lucia (CF RSSSVN50A48B104W)

nata a BOVINO (FG) il 08/01/1950

Diritto di: Proprietà per 1/1 in regime di separazione dei beni

> Dati identificativi

📅 dall'impianto

Impianto meccanografico del 02/01/1976

Immobile attuale

Comune di **DELICETO (D269) (FG)**

Foglio 4 Particella **80**

> Dati di classamento

📅 dal 28/01/1975 al 02/01/1976

FRAZIONAMENTO del 28/01/1975 in atti dal 01/09/1981 (n. 54981)

Immobile attuale

Comune di **DELICETO (D269) (FG)**

Foglio 4 Particella **80**

Redditi: dominicale **Euro 293,21 Lire 567.728**

agrario **Euro 183,25 Lire 354.830**

Particella con qualità: **SEMINATIVO** di classe **03**

Superficie: **70.966 m²**

Partita: **14166**

Sono stati inoltre variati/soppressi i seguenti immobili:

Comune: **DELICETO (D269) (FG)**
Foglio 4 Particella 207
Foglio 4 Particella 208

📅 dal 02/01/1976 al 14/06/2007

Immobile attuale

Comune di **DELICETO (D269) (FG)**

Foglio 4 Particella **80**

Redditi: dominicale **Euro 499,43 Lire 967.040**
agrario **Euro 312,15 Lire 604.400**

Particella con qualità: **SEMINATIVO** di classe **03**
Superficie: **120.880 m²**

Partita: **7740**

Impianto meccanografico del 02/01/1976

📅 dal 14/06/2007

Immobile attuale

Comune di **DELICETO (D269) (FG)**

Foglio 4 Particella **80**

Redditi: dominicale **Euro 375,48**
agrario **Euro 234,68**

Particella con qualità: **SEMINATIVO** di classe **03**
Superficie: **90.880 m²**

VERIFICA STRAORDINARIA del 14/06/2007 Pratica n. FG0269333 in atti dal 14/06/2007 (n. 248236.1/2007) Notifica in corso con protocollo n. FG0288081 del 04/07/2007

Sono stati inoltre variati/soppressi i seguenti immobili:

Comune: **DELICETO (D269) (FG)**
Foglio 4 Particella 207

› Storia degli intestati dell'immobile

Dati identificativi: Immobile attuale - Comune di DELICETO (D269) (FG) Foglio 4 Particella 80

➤ **1. MORRA Donato**
nato il 23/08/1926

📅 dall'impianto al 09/11/1970 antecedente
l'impianto meccanografico
Diritto di: Proprieta' per 1/2 (deriva dall'atto 1)

➤ **2. MORRA Giuseppa**
nata il 09/04/1932

📅 dall'impianto al 09/11/1970 antecedente
l'impianto meccanografico
Diritto di: Proprieta' per 1/2 (deriva dall'atto 1)

➤ **3. MORRA Pasquale**
nato a PIAGGINE (SA) il 17/09/1899

📅 dall'impianto al 09/11/1970 antecedente
l'impianto meccanografico
Diritto di: Da verificare cousuf parz di 1/6 (deriva dall'atto 1)

1. Impianto meccanografico del 02/01/1976

- **4. PALMA Antonietta ; Mar Morra**
nata a PIAGGINE (SA) il 16/01/1893
📄 dall'impianto al 09/11/1970 antecedente
l'impianto meccanografico
Diritto di: Da verificare cousuf parz di 1/6 (deriva
dall'atto 1)
- **1. MORRA Donato**
nato a MONTELEONE DI PUGLIA (FG) il
23/08/1926
📄 dal 09/11/1970 al 22/09/1971
Diritto di: Proprieta' per 1/2 (deriva dall'atto 2)
- **2. MORRA Giuseppa**
nato a MONTELEONE DI PUGLIA (FG) il
09/04/1932
📄 dal 09/11/1970 al 22/09/1971
Diritto di: Proprieta' per 1/2 (deriva dall'atto 2)
- **3. MORRA Pasquale**
(CF MRRPQL99P17F538K)
nato a MONTELEONE DI PUGLIA (FG) il
17/09/1899
📄 dal 09/11/1970 al 22/09/1971
Diritto di: Usufrutto per 1/6 (deriva dall'atto 2)
- **1. MORRA Donato**
📄 dal 22/09/1971 al 28/01/1975
Diritto di: Proprieta' per 1/2 (deriva dall'atto 3)
- **2. MORRA Giuseppa**
📄 dal 22/09/1971 al 28/01/1975
Diritto di: Proprieta' per 1/2 (deriva dall'atto 3)
- **1. RUSSO Michelarcangelo**
(CF RSSMHL07P25B104K)
nato a BOVINO (FG) il 25/09/1907
📄 dal 28/01/1975 al 08/02/1990
Diritto di: Da verificare (deriva dall'atto 4)
- **1. RUSSO Emma (CF RSSMME40H51B104J)**
nata a BOVINO (FG) il 11/06/1940
📄 dal 08/02/1990 al 29/06/2021
Diritto di: Proprieta' per 1000/1000 (deriva dall'atto
5)
- **1. RUSSO Silvana Lucia**
(CF RSSSVN50A48B104W)
nata a BOVINO (FG) il 08/01/1950
📄 dal 29/06/2021
Diritto di: Proprieta' per 1/1 in regime di
separazione dei beni (deriva dall'atto 6)

2. DENUNZIA (NEI PASSAGGI PER CAUSA DI MORTE) del 09/11/1970 - UR Sede FOGGIA (FG) Registrazione Volume 8 n. 30 registrato in data 24/01/1975 - Voltura n. 54781 in atti dal 01/09/1981

3. DENUNZIA (NEI PASSAGGI PER CAUSA DI MORTE) del 22/09/1971 - UR Sede FOGGIA (FG) Registrazione Volume 8 n. 29 registrato in data 24/01/1975 - Voltura n. 54881 in atti dal 01/09/1981

4. SCRITTURA PRIVATA del 28/01/1975 Pubblico ufficiale VASSALLI Sede DELICETO (FG) Repertorio n. 18247 - UR Sede FOGGIA (FG) Registrazione n. 1482 registrato in data 30/01/1975 - Voltura n. 54981 in atti dal 01/09/1981

5. Atto del 08/02/1990 Pubblico ufficiale MINICHIELLO ANTONI Sede BOVINO (FG) Repertorio n. 2568 - UR Sede FOGGIA (FG) Registrazione n. 725 registrato in data 22/02/1990 - Voltura n. 646.1/1991 in atti dal 20/06/1996

6. Atto del 29/06/2021 Pubblico ufficiale VASSALLI GUSTAVO Sede FOGGIA (FG) Repertorio n. 16528 - DONAZIONE ACCETTATA Nota presentata con Modello Unico n. 12783.1/2021 Reparto PI di FOGGIA in atti dal 08/07/2021

Catasto terreni
Visura storica per immobile

Situazione degli atti informatizzati dall'impianto meccanografico al 22/11/2023



Immobile di catasto terreni



Causali di aggiornamento ed annotazioni

Informazioni riportate negli atti del catasto al 22/11/2023

Dati identificativi: Comune di DELICETO (D269) (FG)

Foglio 4 Particella 119

Classamento:

Particella divisa in 2 porzioni

Totali particella:

Redditi: dominicale **Euro 367,27**

agrario **Euro 212,38**

Superficie: **74.572 m²**

Il reddito dominicale è stato calcolato tenendo conto delle eventuali deduzioni indicate in tabella

Porzione	AA	AB
Reddito dominicale	Euro 360,61	Euro 6,66
Reddito agrario	Euro 208,77	Euro 3,61
Deduzioni	-	-
Superficie m ²	73.498	1.074
Qualità	SEMINATIVO	ULIVETO
Classe	2	U

> **Intestati catastali**

➤ **1. DE PAOLA Francesco (CF DPLFNC88M14D643H)**

nato a FOGGIA (FG) il 14/08/1988

Diritto di: Proprieta' per 1/1

> **Dati identificativi**

 **dall'impianto**

Immobile attuale

Comune di DELICETO (D269) (FG)

Foglio 4 Particella 119

Impianto meccanografico del 02/01/1976

> Dati di classamento

📅 dal 28/01/1975 al 02/01/1976

Immobile attuale

Comune di **DELICETO (D269) (FG)**

Foglio 4 Particella 119

Redditi: dominicale **Euro 134,80 Lire 261.002**
agrario **Euro 61,62 Lire 119.315**

Particella con qualità: **PASCOLO** di classe **02**
Superficie: **74.572 m²**

Partita: **14093**

FRAZIONAMENTO del 28/01/1975 in atti dal 01/09/1981 (n. 54981)

Sono stati inoltre variati/soppressi i seguenti immobili:

Comune: **DELICETO (D269) (FG)**

Foglio 4 Particella 216

Foglio 4 Particella 214

Foglio 4 Particella 210

Foglio 4 Particella 215

Foglio 4 Particella 213

Foglio 4 Particella 211

Foglio 4 Particella 212

📅 dal 02/01/1976 al 05/06/2003

Immobile attuale

Comune di **DELICETO (D269) (FG)**

Foglio 4 Particella 119

Redditi: dominicale **Euro 180,71 Lire 349.895**
agrario **Euro 82,61 Lire 159.952**

Particella con qualità: **PASCOLO** di classe **02**
Superficie: **99.970 m²**

Partita: **7740**

Impianto meccanografico del 02/01/1976

📅 dal 05/06/2003 al 09/03/2007

Immobile attuale

Comune di **DELICETO (D269) (FG)**

Foglio 4 Particella 119

Redditi: dominicale **Euro 365,88**
agrario **Euro 211,82**

Particella con qualità: **SEMINATIVO** di classe **02**
Superficie: **74.572 m²**

VARIAZIONE D'UFFICIO del 05/06/2003 Pratica n. 180571 in atti dal 05/06/2003 VR0/03 VARIATO DI QUALITA` (n. 49.1/2003)

Annotazione di immobile: variato di qualita

📅 dal 09/03/2007 al 18/04/2008

Immobile attuale

Comune di **DELICETO (D269) (FG)**

Foglio 4 Particella 119

Particella divisa in **2** porzioni

Totali particella:

TABELLA DI VARIAZIONE del 09/03/2007 Pratica n. FG0103809 in atti dal 09/03/2007 TRASMISSIONE DATI AI SENSI DEL DECRETO 262 DEL 3 OTTOBRE 2006 (n. 29457.1/2007)

Annotazione di immobile: variato di qualita - variazione culturale ex d.l. n. 262/06 - qualita` dichiarata o parificata a coltura presente nel quadro tariffario

Redditi: dominicale **Euro 778,63**
agrario **Euro 479,55**

Superficie: **74.572 m²**

Il reddito dominicale è stato calcolato tenendo conto delle eventuali deduzioni indicate in tabella

Porzione	AA	AB
Reddito dominicale	Euro 153,92	Euro 624,71
Reddito agrario	Euro 89,11	Euro 390,44
Deduzioni	-	-
Superficie m ²	31.372	43.200
Qualità	SEMINATIVO	ORTO IRRIG
Classe	2	U

dal 18/04/2008 al 09/12/2014

Immobile attuale

Comune di **DELICETO (D269) (FG)**

Foglio **4** Particella **119**

Redditi: dominicale **Euro 365,88**
agrario **Euro 211,82**

Particella con qualità: **SEMINATIVO** di classe **02**
Superficie: **74.572 m²**

dal 09/12/2014

Immobile attuale

Comune di **DELICETO (D269) (FG)**

Foglio **4** Particella **119**

Particella divisa in **2** porzioni

Totali particella:

Redditi: dominicale **Euro 367,27**
agrario **Euro 212,38**

Superficie: **74.572 m²**

Il reddito dominicale è stato calcolato tenendo conto delle eventuali deduzioni indicate in tabella

VARIAZIONE D'UFFICIO del 18/04/2008 Pratica n. FG0133120 in atti dal 18/04/2008 VARIAZIONE DI QUALITA` E RIDETERM. REDDITI A SEGUITO ISTANZA AUTOTUTELA D.L. N. 262 (n. 344465.1/2007)

Annotazioni: variazione con efficacia dal 01/01/06.

TABELLA DI VARIAZIONE del 09/12/2014 Pratica n. FG0316944 in atti dal 09/12/2014 TRASMISSIONE DATI AGEA AI SENSI DEL DL 3.10.2006 N. 262 (n. 10987.1/2014)

Annotazioni: variazione culturale eseguita ai sensi del dl 3.10.2006 n. 262, convertito con modificazioni nella legge 24.11.2006 n. 286 e successive modificazioni (anno 2014)

Direzione Provinciale di Foggia
 Ufficio Provinciale - Territorio
 Servizi Catastali

Porzione	AA	AB
Reddito dominicale	Euro 360,61	Euro 6,66
Reddito agrario	Euro 208,77	Euro 3,61
Deduzioni	-	-
Superficie m ²	73.498	1.074
Qualità	SEMINATIVO	ULIVETO
Classe	2	U

› Storia degli intestati dell'immobile

Dati identificativi: Immobile attuale - Comune di DELICETO (D269) (FG) Foglio 4 Particella 119

- **1. MORRA Donato**
 nato il 23/08/1926
 dall'impianto al 09/11/1970 antecedente l'impianto meccanografico
 Diritto di: Proprieta' per 1/2 (deriva dall'atto 1)
 - **2. MORRA Giuseppa**
 nata il 09/04/1932
 dall'impianto al 09/11/1970 antecedente l'impianto meccanografico
 Diritto di: Proprieta' per 1/2 (deriva dall'atto 1)
 - **3. MORRA Pasquale**
 nato a PIAGGINE (SA) il 17/09/1899
 dall'impianto al 09/11/1970 antecedente l'impianto meccanografico
 Diritto di: Da verificare cousuf parz di 1/6 (deriva dall'atto 1)
 - **4. PALMA Antonietta ; Mar Morra**
 nata a PIAGGINE (SA) il 16/01/1893
 dall'impianto al 09/11/1970 antecedente l'impianto meccanografico
 Diritto di: Da verificare cousuf parz di 1/6 (deriva dall'atto 1)
 - **1. MORRA Donato**
 nato a MONTELEONE DI PUGLIA (FG) il 23/08/1926
 dal 09/11/1970 al 22/09/1971
 Diritto di: Proprieta' per 1/2 (deriva dall'atto 2)
 - **2. MORRA Giuseppa**
 nato a MONTELEONE DI PUGLIA (FG) il 09/04/1932
 dal 09/11/1970 al 22/09/1971
 Diritto di: Proprieta' per 1/2 (deriva dall'atto 2)
1. Impianto meccanografico del 02/01/1976
2. DENUNZIA (NEI PASSAGGI PER CAUSA DI MORTE) del 09/11/1970 - UR Sede FOGGIA (FG) Registrazione Volume 8 n. 30 registrato in data 24/01/1975 - Voltura n. 54781 in atti dal 01/09/1981

➤ **3. MORRA Pasquale**
(CF MRRPQL99P17F538K)
nato a MONTELEONE DI PUGLIA (FG) il
17/09/1899

📅 dal 09/11/1970 al 22/09/1971
Diritto di: Usufrutto per 1/6 (deriva dall'atto 2)

➤ **1. MORRA Donato**

📅 dal 22/09/1971 al 28/01/1975
Diritto di: Proprieta' per 1/2 (deriva dall'atto 3)

➤ **2. MORRA Giuseppa**

📅 dal 22/09/1971 al 28/01/1975
Diritto di: Proprieta' per 1/2 (deriva dall'atto 3)

➤ **1. GIANNOTTI Luigi**

(CF GNNLQU09B05E878K)
nato a MANDATORICCIO (CS) il 05/02/1909

📅 dal 28/01/1975 al 14/12/1989
Diritto di: Da verificare (deriva dall'atto 4)

➤ **1. GIANNOTTI Angelo Michele**

(CF GNNNLM47E08B104B)
nato a BOVINO (FG) il 08/05/1947

📅 dal 14/12/1989 al 27/02/2001
Diritto di: Proprieta' per 1/3 (deriva dall'atto 5)

➤ **2. GIANNOTTI Celestino Fernando**

(CF GNNCST50C07B104W)
nato a BOVINO (FG) il 07/03/1950

📅 dal 14/12/1989 al 27/02/2001
Diritto di: Proprieta' per 1/3 (deriva dall'atto 5)

➤ **3. LONGO Mmaria Esterina**

nata a BOVINO (FG) il 06/02/1908

📅 dal 14/12/1989 al 27/02/2001
Diritto di: Proprieta' per 1/3 (deriva dall'atto 5)

➤ **1. GIANNOTTI Angelo Michele**

(CF GNNNLM47E08B104B)
nato a BOVINO (FG) il 08/05/1947

📅 dal 27/02/2001 al 07/04/2006
Diritto di: Proprieta' per 1/2 (deriva dall'atto 6)

➤ **2. GIANNOTTI Celestino Fernando**

(CF GNNCST50C07B104W)
nato a BOVINO (FG) il 07/03/1950

📅 dal 27/02/2001 al 07/04/2006
Diritto di: Proprieta' per 1/2 (deriva dall'atto 6)

➤ **1. GIANNOTTI Celestino Fernando**

(CF GNNCST50C17B104X)^{a)}
nato a BOVINO (FG) il 17/03/1950

📅 dal 07/04/2006 al 30/12/2020
Diritto di: Proprieta' per 3/6 (deriva dall'atto 7)

➤ **2. GIANNOTTI Luca**

(CF GNNLCU86E71D643Y)^{a)}
nata a FOGGIA (FG) il 31/05/1986

3. DENUNZIA (NEI PASSAGGI PER CAUSA DI MORTE) del 22/09/1971 - UR Sede FOGGIA (FG) Registrazione Volume 8 n. 29 registrato in data 24/01/1975 - Voltura n. 54881 in atti dal 01/09/1981

4. SCRITTURA PRIVATA del 28/01/1975 Pubblico ufficiale VASSALLI Sede DELICETO (FG) Repertorio n. 18247 - UR Sede FOGGIA (FG) Registrazione n. 1482 registrato in data 30/01/1975 - Voltura n. 54981 in atti dal 01/09/1981

5. DENUNZIA (NEI PASSAGGI PER CAUSA DI MORTE) del 14/12/1989 - UR Sede FOGGIA (FG) Registrazione Volume 174 n. 61 registrato in data 15/06/1990 - Voltura n. 5369.1/1990 in atti dal 08/06/1996

6. DENUNZIA (NEI PASSAGGI PER CAUSA DI MORTE) del 27/02/2001 - UR Sede FOGGIA (FG) Registrazione Volume 359 n. 50 registrato in data 24/08/2001 - Voltura n. 19860.1/2001 - Pratica n. 00260272 in atti dal 27/09/2001

7. DENUNZIA (NEI PASSAGGI PER CAUSA DI MORTE) del 07/04/2006 - UR Sede FOGGIA (FG) Registrazione Volume 2006 n. 865 registrato in data 07/07/2006 - SUCCESSIONE DI GIANNOTTI ANGELO Voltura n. 21204.1/2006 - Pratica n. FG0158479 in atti dal 31/07/2006

Direzione Provinciale di Foggia
Ufficio Provinciale - Territorio
Servizi Catastali

📅 dal 07/04/2006 al 30/12/2020
Diritto di: Proprieta' per 1/6 (deriva dall'atto 7)

➤ **3. GIANNOTTI Luigi Antonio**
(CF GNNLNT81L26D643M)
nato a FOGGIA (FG) il 26/07/1981

📅 dal 07/04/2006 al 30/12/2020
Diritto di: Proprieta' per 1/6 (deriva dall'atto 7)

➤ **4. MARSEGLIA Maria Letizia**
(CF MRSMLT54E45B104F)
nata a BOVINO (FG) il 05/05/1954

📅 dal 07/04/2006 al 30/12/2020
Diritto di: Proprieta' per 1/6 (deriva dall'atto 7)

➤ **1. DE PAOLA Francesco**
(CF DPLFNC88M14D643H)
nato a FOGGIA (FG) il 14/08/1988

📅 dal 30/12/2020 al 30/12/2020
Diritto di: Proprieta' per 1/1 (deriva dall'atto 8)

➤ **1. DE PAOLA Francesco**
(CF DPLFNC88M14D643H)
nato a FOGGIA (FG) il 14/08/1988

📅 dal 30/12/2020
Diritto di: Proprieta' per 1/1 (deriva dall'atto 9)

8. Atto del 30/12/2020 Pubblico ufficiale VASSALLI GUSTAVO Sede FOGGIA (FG) Repertorio n. 16365 - COMPRAVENDITA (Passaggi intermedi da esaminare) Nota presentata con Modello Unico n. 121.1/2021 Reparto PI di FOGGIA in atti dal 05/01/2021

9. VOLTURA D'UFFICIO del 30/12/2020 Pubblico ufficiale VASSALLI GUSTAVO Sede FOGGIA (FG) Repertorio n. 16365 - CANCELLAZIONE PASS INTERMEDI DA ESAMINARE TR121/2021 Voltura n. 246.1/2021 - Pratica n. FG0002274 in atti dal 14/01/2021

Visura telematica

Tributi speciali: Euro 0,90

Legenda

a) Codice fiscale non validato in anagrafe tributaria

Catasto terreni

Visura storica per immobile

Situazione degli atti informatizzati dall'impianto meccanografico al 22/11/2023



Immobile di catasto terreni



Causali di aggiornamento ed annotazioni

Informazioni riportate negli atti del catasto al 22/11/2023

Dati identificativi: Comune di DELICETO (D269) (FG)

Foglio 4 Particella 208

Partita: 10357

Classamento:

Redditi: dominicale Euro 123,95 Lire 240.000
agrario Euro 77,47 Lire 150.000

Particella con qualità: SEMINATIVO di classe 3

Superficie: 30.000 m²

> Intestati catastali

➤ 1. CONTE Carmela Caterina (CF CNTCML51L56D269G)

nata a DELICETO (FG) il 16/07/1951

Diritto di: Proprieta' per 1/2 in regime di comunione dei beni

➤ 2. NIGRO Antonio (CF NGRNTN48M03A015B)

nato a ACCADIA (FG) il 03/08/1948

Diritto di: Proprieta' per 1/2 in regime di comunione dei beni

> Dati identificativi

📅 dall'impianto al 28/01/1975 antecedente l'impianto meccanografico

Immobile predecessore

Comune di DELICETO (D269) (FG)

Foglio 4 Particella 80

Impianto meccanografico del 02/01/1976

📅 dal 28/01/1975

Immobile attuale

Comune di DELICETO (D269) (FG)

Foglio 4 Particella 208

FRAZIONAMENTO del 28/01/1975 in atti dal 01/09/1981 (n. 54981)

Sono stati inoltre variati/soppressi i seguenti immobili:

Comune: DELICETO (D269) (FG)

Foglio 4 Particella 207

Foglio 4 Particella 80

> Dati di classamento

 dall'impianto al 28/01/1975 antecedente l'impianto meccanografico

Impianto meccanografico del 02/01/1976

Immobile predecessore

Comune di **DELICETO (D269) (FG)**

Foglio 4 Particella **80**

Redditi: dominicale **Euro 499,43 Lire 967.040**

agrario **Euro 312,15 Lire 604.400**

Particella con qualità: **SEMINATIVO** di classe **03**
Superficie: **120.880 m²**

Partita: **7740**

 dal 28/01/1975

FRAZIONAMENTO del 28/01/1975 in atti dal 01/09/1981 (n. 54981)

Immobile attuale

Comune di **DELICETO (D269) (FG)**

Foglio 4 Particella **208**

Redditi: dominicale **Euro 123,95 Lire 240.000**

agrario **Euro 77,47 Lire 150.000**

Particella con qualità: **SEMINATIVO** di classe **03**
Superficie: **30.000 m²**

Partita: **10357**

Sono stati inoltre variati/soppressi i seguenti immobili:

Comune: **DELICETO (D269) (FG)**

Foglio 4 Particella 207

Foglio 4 Particella 80

> Storia degli intestati dell'immobile

Dati identificativi: Immobile predecessore - Comune di **DELICETO (D269) (FG)** Foglio 4 Particella **80**

 **1. MORRA Donato**

nato il 23/08/1926

1. Impianto meccanografico del 02/01/1976

 dall'impianto al 09/11/1970 antecedente

l'impianto meccanografico

Diritto di: Proprieta' per 1/2 (deriva dall'atto 1)

 **2. MORRA Giuseppa**

nata il 09/04/1932

 dall'impianto al 09/11/1970 antecedente

l'impianto meccanografico

Diritto di: Proprieta' per 1/2 (deriva dall'atto 1)

 **3. MORRA Pasquale**

nato a PIAGGINE (SA) il 17/09/1899

📄 dall'impianto al 09/11/1970 antecedente
l'impianto meccanografico
Diritto di: Da verificare cousuf parz di 1/6 (deriva
dall'atto 1)

➤ **4. PALMA Antonietta ; Mar Morra**
nata a PIAGGINE (SA) il 16/01/1893

📄 dall'impianto al 09/11/1970 antecedente
l'impianto meccanografico
Diritto di: Da verificare cousuf parz di 1/6 (deriva
dall'atto 1)

➤ **1. MORRA Donato**
nato a MONTELEONE DI PUGLIA (FG) il
23/08/1926

📄 dal 09/11/1970 al 22/09/1971
Diritto di: Proprieta' per 1/2 (deriva dall'atto 2)

➤ **2. MORRA Giuseppa**
nato a MONTELEONE DI PUGLIA (FG) il
09/04/1932

📄 dal 09/11/1970 al 22/09/1971
Diritto di: Proprieta' per 1/2 (deriva dall'atto 2)

➤ **3. MORRA Pasquale**
(CF MRRPQL99P17F538K)
nato a MONTELEONE DI PUGLIA (FG) il
17/09/1899

📄 dal 09/11/1970 al 22/09/1971
Diritto di: Usufrutto per 1/6 (deriva dall'atto 2)

➤ **1. MORRA Donato**
📄 dal 22/09/1971 al 28/01/1975
Diritto di: Proprieta' per 1/2 (deriva dall'atto 3)

➤ **2. MORRA Giuseppa**
📄 dal 22/09/1971 al 28/01/1975
Diritto di: Proprieta' per 1/2 (deriva dall'atto 3)

➤ **1. RUSSO Michelarcangelo**
(CF RSSMHL07P25B104K)
nato a BOVINO (FG) il 25/09/1907
📄 dal 28/01/1975 al 08/02/1990
Diritto di: Da verificare (deriva dall'atto 4)

2. DENUNZIA (NEI PASSAGGI PER CAUSA DI
MORTE) del 09/11/1970 - UR Sede FOGGIA (FG)
Registrazione Volume 8 n. 30 registrato in data
24/01/1975 - Voltura n. 54781 in atti dal 01/09/1981

3. DENUNZIA (NEI PASSAGGI PER CAUSA DI
MORTE) del 22/09/1971 - UR Sede FOGGIA (FG)
Registrazione Volume 8 n. 29 registrato in data
24/01/1975 - Voltura n. 54881 in atti dal 01/09/1981

4. SCRITTURA PRIVATA del 28/01/1975 Pubblico
ufficiale VASSALLI Sede DELICETO (FG) Repertorio
n. 18247 - UR Sede FOGGIA (FG) Registrazione n.
1482 registrato in data 30/01/1975 - Voltura n. 54981
in atti dal 01/09/1981

Dati identificativi: Immobile attuale - Comune di DELICETO (D269) (FG) Foglio 4 Particella 208

➤ **1. MORRA Donato**
📄 dal 28/01/1975 al 28/01/1975
Diritto di: Proprieta' per 1/2 (deriva dall'atto 5)

➤ **2. MORRA Giuseppa**
📄 dal 28/01/1975 al 28/01/1975
Diritto di: Proprieta' per 1/2 (deriva dall'atto 5)

➤ **1. CHINNI Rocco (CF CHNRCC38L03D269N)**
nato a DELICETO (FG) il 03/07/1938
📄 dal 28/01/1975 al 07/04/1994
Diritto di: Proprieta' per 1/2 (deriva dall'atto 6)

5. FRAZIONAMENTO del 28/01/1975 in atti dal
01/09/1981 (n. 54981)

6. SCRITTURA PRIVATA del 28/01/1975 Pubblico
ufficiale VASSALLI Sede DELICETO (FG) Repertorio
n. 18247 - UR Sede FOGGIA (FG) Registrazione n.
1482 registrato in data 30/01/1975 - Voltura n. 54981
in atti dal 01/09/1981

Direzione Provinciale di Foggia
Ufficio Provinciale - Territorio
Servizi Catastali

- **2. CHINNI Vincenzo**
(CF CHNVCN45H27D269A)
nato a DELICETO (FG) il 27/06/1945
📅 dal 28/01/1975 al 07/04/1994
Diritto di: Proprieta' per 1/2 (deriva dall'atto 6)
- **1. CASSA PER LA FORMAZIONE DELLA PROPRIETA CONTADINA**
(CF 80093830588)
sede in ROMA (RM)
📅 dal 07/04/1994 al 07/04/1994
Diritto di: Proprieta' per 1000/1000 (deriva dall'atto 7)
- **1. CONTE Carmela Caterina**
(CF CNTCML51L56D269G)
nata a DELICETO (FG) il 16/07/1951
📅 dal 07/04/1994
Diritto di: Proprieta' per 1/2 in regime di comunione dei beni (deriva dall'atto 8)
- **2. NIGRO Antonio**
(CF NGRNTN48M03A015B)
nato a ACCADIA (FG) il 03/08/1948
📅 dal 07/04/1994
Diritto di: Proprieta' per 1/2 in regime di comunione dei beni (deriva dall'atto 8)

7. Atto del 07/04/1994 Pubblico ufficiale VASSALLI FRANCESCO Sede DELICETO (FG) Repertorio n. 28366 - Voltura n. 2847.2/1994 in atti dal 17/02/1997

8. Atto del 07/04/1994 Pubblico ufficiale VASSALLI FRANCESCO Sede DELICETO (FG) Repertorio n. 28367 - Voltura n. 2849.1/1994 in atti dal 17/02/1997

Visura telematica

Tributi speciali: Euro 0,90

Catasto terreni

Visura storica per immobile

Situazione degli atti informatizzati dall'impianto meccanografico al 22/11/2023



Immobile di catasto terreni



Causali di aggiornamento ed annotazioni

Informazioni riportate negli atti del catasto al 22/11/2023

Dati identificativi: Comune di DELICETO (D269) (FG)

Foglio 4 Particella 214

Partita: 14166

Classamento:

Redditi: dominicale Euro 46,31 Lire 89.661
agrario Euro 25,26 Lire 48.906

Particella con qualità: SEMINATIVO di classe 1

Superficie: 8.151 m²

> Intestati catastali

➤ 1. RUSSO Silvana Lucia (CF RSSSVN50A48B104W)

nata a BOVINO (FG) il 08/01/1950

Diritto di: Proprietà per 1/1 in regime di separazione dei beni

> Dati identificativi

📅 dall'impianto al 28/01/1975 antecedente
l'impianto meccanografico

Impianto meccanografico del 02/01/1976

Immobile predecessore

Comune di DELICETO (D269) (FG)

Foglio 4 Particella 119

📅 dal 28/01/1975

FRAZIONAMENTO del 28/01/1975 in atti dal
01/09/1981 (n. 54981)

Immobile attuale

Comune di DELICETO (D269) (FG)

Foglio 4 Particella 214

**Sono stati inoltre variati/soppressi i seguenti
immobili:**

Comune: DELICETO (D269) (FG)

Foglio 4 Particella 119

Foglio 4 Particella 216

Foglio 4 Particella 210

Foglio 4 Particella 215

Foglio 4 Particella 213

Foglio 4 Particella 211

Foglio 4 Particella 212

> **Dati di classamento**

📅 **dall'impianto al 28/01/1975 antecedente l'impianto meccanografico**

Impianto meccanografico del 02/01/1976

Immobile predecessore

Comune di **DELICETO (D269) (FG)**

Foglio 4 Particella **119**

Redditi: dominicale **Euro 180,71 Lire 349.895**

agrario **Euro 82,61 Lire 159.952**

Particella con qualità: **PASCOLO** di classe **02**
Superficie: **99.970 m²**

Partita: **7740**

📅 **dal 28/01/1975 al 27/01/1994**

FRAZIONAMENTO del 28/01/1975 in atti dal 01/09/1981 (n. 54981)

Immobile attuale

Comune di **DELICETO (D269) (FG)**

Foglio 4 Particella **214**

Redditi: dominicale **Euro 14,73 Lire 28.529**

agrario **Euro 6,74 Lire 13.042**

Particella con qualità: **PASCOLO** di classe **02**
Superficie: **8.151 m²**

Partita: **10357**

Sono stati inoltre variati/soppressi i seguenti immobili:

Comune: **DELICETO (D269) (FG)**

Foglio 4 Particella 119

Foglio 4 Particella 216

Foglio 4 Particella 210

Foglio 4 Particella 215

Foglio 4 Particella 213

Foglio 4 Particella 211

Foglio 4 Particella 212

📅 **dal 27/01/1994**

VARIAZIONE D'UFFICIO del 27/01/1994 in atti dal 31/01/1994 (n. 2.24/1994)

Immobile attuale

Comune di **DELICETO (D269) (FG)**

Foglio 4 Particella **214**

Redditi: dominicale **Euro 46,31 Lire 89.661**

agrario **Euro 25,26 Lire 48.906**

Particella con qualità: **SEMINATIVO** di classe **01**
Superficie: **8.151 m²**

Partita: **14166**

> Storia degli intestati dell'immobile

Dati identificativi: Immobile predecessore - Comune di DELICETO (D269) (FG) Foglio 4 Particella 119

- **1. MORRA Donato**
nato il 23/08/1926
1. Impianto meccanografico del 02/01/1976
📄 dall'impianto al 09/11/1970 antecedente
l'impianto meccanografico
Diritto di: Proprieta' per 1/2 (deriva dall'atto 1)
- **2. MORRA Giuseppa**
nata il 09/04/1932
📄 dall'impianto al 09/11/1970 antecedente
l'impianto meccanografico
Diritto di: Proprieta' per 1/2 (deriva dall'atto 1)
- **3. MORRA Pasquale**
nato a PIAGGINE (SA) il 17/09/1899
📄 dall'impianto al 09/11/1970 antecedente
l'impianto meccanografico
Diritto di: Da verificare cousuf parz di 1/6 (deriva
dall'atto 1)
- **4. PALMA Antonietta ; Mar Morra**
nata a PIAGGINE (SA) il 16/01/1893
📄 dall'impianto al 09/11/1970 antecedente
l'impianto meccanografico
Diritto di: Da verificare cousuf parz di 1/6 (deriva
dall'atto 1)
- **1. MORRA Donato**
nato a MONTELEONE DI PUGLIA (FG) il
23/08/1926
2. DENUNZIA (NEI PASSAGGI PER CAUSA DI
MORTE) del 09/11/1970 - UR Sede FOGGIA (FG)
Registrazione Volume 8 n. 30 registrato in data
24/01/1975 - Voltura n. 54781 in atti dal 01/09/1981
📄 dal 09/11/1970 al 22/09/1971
Diritto di: Proprieta' per 1/2 (deriva dall'atto 2)
- **2. MORRA Giuseppa**
nato a MONTELEONE DI PUGLIA (FG) il
09/04/1932
📄 dal 09/11/1970 al 22/09/1971
Diritto di: Proprieta' per 1/2 (deriva dall'atto 2)
- **3. MORRA Pasquale**
(CF MRRPQL99P17F538K)
nato a MONTELEONE DI PUGLIA (FG) il
17/09/1899
📄 dal 09/11/1970 al 22/09/1971
Diritto di: Usufrutto per 1/6 (deriva dall'atto 2)
- **1. MORRA Donato**
📄 dal 22/09/1971 al 28/01/1975
Diritto di: Proprieta' per 1/2 (deriva dall'atto 3)
- **2. MORRA Giuseppa**
📄 dal 22/09/1971 al 28/01/1975
Diritto di: Proprieta' per 1/2 (deriva dall'atto 3)
- **1. GIANNOTTI Luigi**
(CF GNNLGU09B05E878K)
nato a MANDATORICCIO (CS) il 05/02/1909
4. SCRITTURA PRIVATA del 28/01/1975 Pubblico
ufficiale VASSALLI Sede DELICETO (FG) Repertorio
n. 18247 - UR Sede FOGGIA (FG) Registrazione n.
1482 registrato in data 30/01/1975 - Voltura n. 54981
in atti dal 01/09/1981

📅 dal 28/01/1975 al 14/12/1989
Diritto di: Da verificare (deriva dall'atto 4)

Dati identificativi: Immobile attuale - Comune di DELICETO (D269) (FG) Foglio 4 Particella 214

- **1. MORRA Donato**
📅 dal 28/01/1975 al 28/01/1975
Diritto di: Proprieta' per 1/2 (deriva dall'atto 5)
- **2. MORRA Giuseppa**
📅 dal 28/01/1975 al 28/01/1975
Diritto di: Proprieta' per 1/2 (deriva dall'atto 5)
- **1. RUSSO Michelarcangelo
(CF RSSMHL07P25B104K)**
nato a BOVINO (FG) il 25/09/1907
📅 dal 28/01/1975 al 08/02/1990
Diritto di: Da verificare (deriva dall'atto 6)
- **1. RUSSO Emma (CF RSSMME40H51B104J)**
nata a BOVINO (FG) il 11/06/1940
📅 dal 08/02/1990 al 29/06/2021
Diritto di: Proprieta' per 1000/1000 (deriva dall'atto 7)
- **1. RUSSO Silvana Lucia
(CF RSSSVN50A48B104W)**
nata a BOVINO (FG) il 08/01/1950
📅 dal 29/06/2021
Diritto di: Proprieta' per 1/1 in regime di separazione dei beni (deriva dall'atto 8)
5. FRAZIONAMENTO del 28/01/1975 in atti dal 01/09/1981 (n. 54981)
6. SCRITTURA PRIVATA del 28/01/1975 Pubblico ufficiale VASSALLI Sede DELICETO (FG) Repertorio n. 18247 - UR Sede FOGGIA (FG) Registrazione n. 1482 registrato in data 30/01/1975 - Voltura n. 54981 in atti dal 01/09/1981
7. Atto del 08/02/1990 Pubblico ufficiale MINICHIELLO ANTONI Sede BOVINO (FG) Repertorio n. 2568 - UR Sede FOGGIA (FG) Registrazione n. 725 registrato in data 22/02/1990 - Voltura n. 646.1/1991 in atti dal 20/06/1996
8. Atto del 29/06/2021 Pubblico ufficiale VASSALLI GUSTAVO Sede FOGGIA (FG) Repertorio n. 16528 - DONAZIONE ACCETTATA Nota presentata con Modello Unico n. 12783.1/2021 Reparto PI di FOGGIA in atti dal 08/07/2021

Visura telematica

Tributi speciali: Euro 0,90

Catasto terreni

Visura storica per immobile

Situazione degli atti informatizzati dall'impianto meccanografico al 22/11/2023



Immobile di catasto terreni



Causali di aggiornamento ed annotazioni

Informazioni riportate negli atti del catasto al 22/11/2023

Dati identificativi: Comune di DELICETO (D269) (FG)

Foglio 4 Particella 215

Classamento:

Redditi: dominicale Euro 49,06

agrario Euro 28,41

Particella con qualità: SEMINATIVO di classe 2

Superficie: 10.000 m²

Annotazione di immobile: VARIATO DI QUALITA

> Intestati catastali

> 1. TOMAIUOLI Michelangelo (CF TMLMHL80H06D643U)

nato a FOGGIA (FG) il 06/06/1980

Diritto di: Proprieta' per 1/1 Regime: bene personale

> Dati identificativi

📅 dall'impianto al 28/01/1975 antecedente l'impianto meccanografico

Immobile predecessore

Comune di DELICETO (D269) (FG)

Foglio 4 Particella 119

Impianto meccanografico del 02/01/1976

📅 dal 28/01/1975

Immobile attuale

Comune di DELICETO (D269) (FG)

Foglio 4 Particella 215

FRAZIONAMENTO del 28/01/1975 in atti dal 01/09/1981 (n. 54981)

Sono stati inoltre variati/soppressi i seguenti immobili:

Comune: DELICETO (D269) (FG)

Foglio 4 Particella 119

Foglio 4 Particella 216

Foglio 4 Particella 214

Foglio 4 Particella 210

Foglio 4 Particella 213

Foglio 4 Particella 211

Foglio 4 Particella 212

> Dati di classamento

📅 dall'impianto al 28/01/1975 antecedente
l'impianto meccanografico

Impianto meccanografico del 02/01/1976

Immobile predecessore

Comune di **DELICETO (D269) (FG)**

Foglio 4 Particella 119

Redditi: dominicale **Euro 180,71 Lire 349.895**

agrario **Euro 82,61 Lire 159.952**

Particella con qualità: **PASCOLO** di classe **02**
Superficie: **99.970 m²**

Partita: **7740**

📅 dal 28/01/1975 al 05/06/2003

FRAZIONAMENTO del 28/01/1975 in atti dal
01/09/1981 (n. 54981)

Immobile attuale

Comune di **DELICETO (D269) (FG)**

Foglio 4 Particella 215

Redditi: dominicale **Euro 18,08 Lire 35.000**

agrario **Euro 8,26 Lire 16.000**

Particella con qualità: **PASCOLO** di classe **02**
Superficie: **10.000 m²**

Partita: **10357**

**Sono stati inoltre variati/soppressi i seguenti
immobili:**

Comune: **DELICETO (D269) (FG)**

Foglio 4 Particella 119

Foglio 4 Particella 216

Foglio 4 Particella 214

Foglio 4 Particella 210

Foglio 4 Particella 213

Foglio 4 Particella 211

Foglio 4 Particella 212

📅 dal 05/06/2003

VARIAZIONE D'UFFICIO del 05/06/2003 Pratica n.
180570 in atti dal 05/06/2003 VR0/03 VARIATO DI
QUALITA` (n. 48.1/2003)

Immobile attuale

Comune di **DELICETO (D269) (FG)**

Foglio 4 Particella 215

Redditi: dominicale **Euro 49,06**

agrario **Euro 28,41**

Particella con qualità: **SEMINATIVO** di classe **02**
Superficie: **10.000 m²**

Annotazione di immobile: variato di qualita

> Storia degli intestati dell'immobile

Dati identificativi: Immobile predecessore - Comune di DELICETO (D269) (FG) Foglio 4 Particella 119

- **1. MORRA Donato**
nato il 23/08/1926
1. Impianto meccanografico del 02/01/1976
📖 dall'impianto al 09/11/1970 antecedente
l'impianto meccanografico
Diritto di: Proprieta' per 1/2 (deriva dall'atto 1)
- **2. MORRA Giuseppa**
nata il 09/04/1932
📖 dall'impianto al 09/11/1970 antecedente
l'impianto meccanografico
Diritto di: Proprieta' per 1/2 (deriva dall'atto 1)
- **3. MORRA Pasquale**
nato a PIAGGINE (SA) il 17/09/1899
📖 dall'impianto al 09/11/1970 antecedente
l'impianto meccanografico
Diritto di: Da verificare cousuf parz di 1/6 (deriva
dall'atto 1)
- **4. PALMA Antonietta ; Mar Morra**
nata a PIAGGINE (SA) il 16/01/1893
📖 dall'impianto al 09/11/1970 antecedente
l'impianto meccanografico
Diritto di: Da verificare cousuf parz di 1/6 (deriva
dall'atto 1)
- **1. MORRA Donato**
nato a MONTELEONE DI PUGLIA (FG) il
23/08/1926
2. DENUNZIA (NEI PASSAGGI PER CAUSA DI
MORTE) del 09/11/1970 - UR Sede FOGGIA (FG)
Registrazione Volume 8 n. 30 registrato in data
24/01/1975 - Voltura n. 54781 in atti dal 01/09/1981
📖 dal 09/11/1970 al 22/09/1971
Diritto di: Proprieta' per 1/2 (deriva dall'atto 2)
- **2. MORRA Giuseppa**
nato a MONTELEONE DI PUGLIA (FG) il
09/04/1932
📖 dal 09/11/1970 al 22/09/1971
Diritto di: Proprieta' per 1/2 (deriva dall'atto 2)
- **3. MORRA Pasquale**
(CF MRRPQL99P17F538K)
nato a MONTELEONE DI PUGLIA (FG) il
17/09/1899
📖 dal 09/11/1970 al 22/09/1971
Diritto di: Usufrutto per 1/6 (deriva dall'atto 2)
- **1. MORRA Donato**
3. DENUNZIA (NEI PASSAGGI PER CAUSA DI
MORTE) del 22/09/1971 - UR Sede FOGGIA (FG)
Registrazione Volume 8 n. 29 registrato in data
24/01/1975 - Voltura n. 54881 in atti dal 01/09/1981
📖 dal 22/09/1971 al 28/01/1975
Diritto di: Proprieta' per 1/2 (deriva dall'atto 3)
- **2. MORRA Giuseppa**
📖 dal 22/09/1971 al 28/01/1975
Diritto di: Proprieta' per 1/2 (deriva dall'atto 3)
- **1. GIANNOTTI Luigi**
(CF GNNLGU09B05E878K)
nato a MANDATORICCIO (CS) il 05/02/1909
4. SCRITTURA PRIVATA del 28/01/1975 Pubblico
ufficiale VASSALLI Sede DELICETO (FG) Repertorio
n. 18247 - UR Sede FOGGIA (FG) Registrazione n.
1482 registrato in data 30/01/1975 - Voltura n. 54981
in atti dal 01/09/1981

📅 dal 28/01/1975 al 14/12/1989
Diritto di: Da verificare (deriva dall'atto 4)

Dati identificativi: Immobile attuale - Comune di DELICETO (D269) (FG) Foglio 4 Particella 215

➤ **1. MORRA Donato**

📅 dal 28/01/1975 al 28/01/1975
Diritto di: Proprieta' per 1/2 (deriva dall'atto 5)

➤ **2. MORRA Giuseppa**

📅 dal 28/01/1975 al 28/01/1975
Diritto di: Proprieta' per 1/2 (deriva dall'atto 5)

➤ **1. GABRIELE Franceschina
(CF GBRFNC38D57D269A)**

nata a DELICETO (FG) il 17/04/1938
📅 dal 28/01/1975 al 17/01/2002
Diritto di: Da verificare (deriva dall'atto 6)

➤ **1. PETRELLA Lucia
(CF PTRLCU51B60D269S)**

nata a DELICETO (FG) il 20/02/1951
📅 dal 17/01/2002 al 08/02/2018
Diritto di: Proprieta' per 1/2 in regime di comunione
dei beni con TOMAIUOLI BENVENUTO (deriva
dall'atto 7)

➤ **2. TOMAIUOLI Benvenuto
(CF TMLBVN51M12D269X)**

nato a DELICETO (FG) il 12/08/1951
📅 dal 17/01/2002 al 08/02/2018
Diritto di: Proprieta' per 1/2 in regime di comunione
dei beni con PETRELLA LUCIA (deriva dall'atto 7)

➤ **1. TOMAIUOLI Michelangelo
(CF TMLMHL80H06D643U)**

nato a FOGGIA (FG) il 06/06/1980
📅 dal 08/02/2018
Diritto di: Proprieta' per 1/1 Regime: bene
personale (deriva dall'atto 8)

5. FRAZIONAMENTO del 28/01/1975 in atti dal
01/09/1981 (n. 54981)

6. SCRITTURA PRIVATA del 28/01/1975 Pubblico
ufficiale VASSALLI Sede DELICETO (FG) Repertorio
n. 18247 - UR Sede FOGGIA (FG) Registrazione n.
1482 registrato in data 30/01/1975 - Voltura n. 54981
in atti dal 01/09/1981

7. Atto del 17/01/2002 Pubblico ufficiale VASSALLI
FRANCESCO Sede DELICETO (FG) Repertorio n.
33072 - COMPRAVENDITA Trascrizione n. 1084.1/2002
Reparto PI di FOGGIA - Pratica n. 49874 in atti dal
04/03/2002

8. Atto del 08/02/2018 Pubblico ufficiale PUGLIESE
ANTONIO Sede DELICETO (FG) Repertorio n. 3297 -
DONAZIONE ACCETTATA Nota presentata con
Modello Unico n. 3433.1/2018 Reparto PI di FOGGIA
in atti dal 01/03/2018

Visura telematica

Tributi speciali: Euro 0,90

Catasto terreni
Visura storica per immobile

Situazione degli atti informatizzati dall'impianto meccanografico al 22/11/2023



Immobile di catasto terreni



Causali di aggiornamento ed annotazioni

Informazioni riportate negli atti del catasto al 22/11/2023

Dati identificativi: Comune di **DELICETO (D269) (FG)**

Foglio 4 Particella **216**

Partita: **14167**

Classamento:

Redditi: dominicale **Euro 0,98 Lire 1.904**
agrario **Euro 0,45 Lire 870**

Particella con qualità: **PASCOLO** di classe **2**

Superficie: **544 m²**

Riserve: 1 - Atti di passaggio intermedi non esistenti

> **Intestati catastali**

➤ **1. DE PAOLA Francesco (CF DPLFNC88M14D643H)**

nato a FOGGIA (FG) il 14/08/1988

Diritto di: Proprieta' per 2/6

➤ **2. RUSSO Silvana Lucia (CF RSSSVN50A48B104W)**

nata a BOVINO (FG) il 08/01/1950

Diritto di: Proprieta' per 1/3 in regime di separazione dei beni

➤ **3. TOMAIUOLI Michelangelo (CF TMLMHL80H06D643U)**

nato a FOGGIA (FG) il 06/06/1980

Diritto di: Proprieta' per 2/6 Regime: bene personale

> **Dati identificativi**

📅 **dall'impianto al 28/01/1975 antecedente
l'impianto meccanografico**

Impianto meccanografico del 02/01/1976

Immobile predecessore

Comune di **DELICETO (D269) (FG)**

Foglio 4 Particella **119**

📅 dal 28/01/1975

Immobile attuale

Comune di **DELICETO (D269) (FG)**

Foglio 4 Particella 216

FRAZIONAMENTO del 28/01/1975 in atti dal 01/09/1981 (n. 54981)

Sono stati inoltre variati/soppressi i seguenti immobili:

Comune: **DELICETO (D269) (FG)**

Foglio 4 Particella 119

Foglio 4 Particella 214

Foglio 4 Particella 210

Foglio 4 Particella 215

Foglio 4 Particella 213

Foglio 4 Particella 211

Foglio 4 Particella 212

> Dati di classamento

📅 dall'impianto al 28/01/1975 antecedente l'impianto meccanografico

Immobile predecessore

Comune di **DELICETO (D269) (FG)**

Foglio 4 Particella 119

Redditi: dominicale **Euro 180,71 Lire 349.895**

agrario **Euro 82,61 Lire 159.952**

Particella con qualità: **PASCOLO** di classe **02**

Superficie: **99.970 m²**

Partita: **7740**

Impianto meccanografico del 02/01/1976

📅 dal 28/01/1975

Immobile attuale

Comune di **DELICETO (D269) (FG)**

Foglio 4 Particella 216

Redditi: dominicale **Euro 0,98 Lire 1.904**

agrario **Euro 0,45 Lire 870**

Particella con qualità: **PASCOLO** di classe **02**

Superficie: **544 m²**

Partita: **10357**

FRAZIONAMENTO del 28/01/1975 in atti dal 01/09/1981 (n. 54981)

Sono stati inoltre variati/soppressi i seguenti immobili:

Comune: **DELICETO (D269) (FG)**

Foglio 4 Particella 119

Foglio 4 Particella 214

Foglio 4 Particella 210

Foglio 4 Particella 215

Foglio 4 Particella 213

Foglio 4 Particella 211

Foglio 4 Particella 212

> Altre variazioni

📅 dal 14/12/1989

Immobile attuale

Comune di **DELICETO (D269) (FG)**

Foglio 4 Particella 216

DENUNZIA (NEI PASSAGGI PER CAUSA DI MORTE)
del 14/12/1989 in atti dal 08/06/1996 (n. 5369.2/1990)

Sono stati inoltre variati/soppressi i seguenti immobili:

Comune: **DELICETO (D269) (FG)**

Foglio 4 Particella 209

› Storia degli intestati dell'immobile

Dati identificativi: Immobile predecessore - Comune di DELICETO (D269) (FG) Foglio 4 Particella 119

› 1. MORRA Donato

nato il 23/08/1926

📅 dall'impianto al 09/11/1970 antecedente

l'impianto meccanografico

Diritto di: Proprieta' per 1/2 (deriva dall'atto 1)

1. Impianto meccanografico del 02/01/1976

› 2. MORRA Giuseppa

nata il 09/04/1932

📅 dall'impianto al 09/11/1970 antecedente

l'impianto meccanografico

Diritto di: Proprieta' per 1/2 (deriva dall'atto 1)

› 3. MORRA Pasquale

nato a PIAGGINE (SA) il 17/09/1899

📅 dall'impianto al 09/11/1970 antecedente

l'impianto meccanografico

Diritto di: Da verificare cousuf parz di 1/6 (deriva dall'atto 1)

› 4. PALMA Antonietta ; Mar Morra

nata a PIAGGINE (SA) il 16/01/1893

📅 dall'impianto al 09/11/1970 antecedente

l'impianto meccanografico

Diritto di: Da verificare cousuf parz di 1/6 (deriva dall'atto 1)

› 1. MORRA Donato

nato a MONTELEONE DI PUGLIA (FG) il 23/08/1926

📅 dal 09/11/1970 al 22/09/1971

Diritto di: Proprieta' per 1/2 (deriva dall'atto 2)

2. DENUNZIA (NEI PASSAGGI PER CAUSA DI MORTE) del 09/11/1970 - UR Sede FOGGIA (FG) Registrazione Volume 8 n. 30 registrato in data 24/01/1975 - Voltura n. 54781 in atti dal 01/09/1981

› 2. MORRA Giuseppa

nata a MONTELEONE DI PUGLIA (FG) il 09/04/1932

📅 dal 09/11/1970 al 22/09/1971

Diritto di: Proprieta' per 1/2 (deriva dall'atto 2)

› 3. MORRA Pasquale

(CF MRRPQL99P17F538K)

nato a MONTELEONE DI PUGLIA (FG) il 17/09/1899

📅 dal 09/11/1970 al 22/09/1971

Diritto di: Usufrutto per 1/6 (deriva dall'atto 2)

3. DENUNZIA (NEI PASSAGGI PER CAUSA DI MORTE) del 22/09/1971 - UR Sede FOGGIA (FG) Registrazione Volume 8 n. 29 registrato in data 24/01/1975 - Voltura n. 54881 in atti dal 01/09/1981

Direzione Provinciale di Foggia
Ufficio Provinciale - Territorio
Servizi Catastali

➤ **1. MORRA Donato**

📅 dal 22/09/1971 al 28/01/1975
Diritto di: Proprieta' per 1/2 (deriva dall'atto 3)

➤ **2. MORRA Giuseppa**

📅 dal 22/09/1971 al 28/01/1975
Diritto di: Proprieta' per 1/2 (deriva dall'atto 3)

➤ **1. GIANNOTTI Luigi**

(CF GNNLQU09B05E878K)
nato a MANDATORICCIO (CS) il 05/02/1909
📅 dal 28/01/1975 al 14/12/1989
Diritto di: Da verificare (deriva dall'atto 4)

4. SCRITTURA PRIVATA del 28/01/1975 Pubblico ufficiale VASSALLI Sede DELICETO (FG) Repertorio n. 18247 - UR Sede FOGGIA (FG) Registrazione n. 1482 registrato in data 30/01/1975 - Voltura n. 54981 in atti dal 01/09/1981

Dati identificativi: Immobile attuale - Comune di DELICETO (D269) (FG) Foglio 4 Particella 216

➤ **1. MORRA Donato**

📅 dal 28/01/1975 al 28/01/1975
Diritto di: Proprieta' per 1/2 (deriva dall'atto 5)

△ Riserve: 1 - Atti di passaggio intermedi non esistenti

➤ **2. MORRA Giuseppa**

📅 dal 28/01/1975 al 28/01/1975
Diritto di: Proprieta' per 1/2 (deriva dall'atto 5)

△ Riserve: 1 - Atti di passaggio intermedi non esistenti

➤ **1. GABRIELE Franceschina**

(CF GBRFNC38D57D269A)
nata a DELICETO (FG) il 17/04/1938
📅 dal 28/01/1975 al 14/12/1989
Diritto di: Proprieta' per 1/3 (deriva dall'atto 6)

△ Riserve: 1 - Atti di passaggio intermedi non esistenti

➤ **2. GIANNOTTI Luigi**

(CF GNNLQU09B05E878K)
nato a MANDATORICCIO (CS) il 05/02/1909
📅 dal 28/01/1975 al 14/12/1989
Diritto di: Proprieta' per 1/3 (deriva dall'atto 6)

△ Riserve: 1 - Atti di passaggio intermedi non esistenti

➤ **3. RUSSO Michelarcangelo**

(CF RSSMHL07P25B104K)
nato a BOVINO (FG) il 25/09/1907
📅 dal 28/01/1975 al 14/12/1989
Diritto di: Proprieta' per 1/3 (deriva dall'atto 6)

△ Riserve: 1 - Atti di passaggio intermedi non esistenti

➤ **1. GIANNOTTI Angelo Michele**

(CF GNNNLM47E08B104B)
nato a BOVINO (FG) il 08/05/1947
📅 dal 14/12/1989 al 08/02/1990
Diritto di: Proprieta' per 1/9 (deriva dall'atto 7)

△ Riserve: 1 - Atti di passaggio intermedi non esistenti

➤ **2. GIANNOTTI Celestino Fernando**

(CF GNNCST50C07B104W)
nato a BOVINO (FG) il 07/03/1950

5. FRAZIONAMENTO del 28/01/1975 in atti dal 01/09/1981 (n. 54981)

6. SCRITTURA PRIVATA del 28/01/1975 Pubblico ufficiale VASSALLI Sede DELICETO (FG) Repertorio n. 18247 - UR Sede FOGGIA (FG) Registrazione n. 1482 registrato in data 30/01/1975 - Voltura n. 54981 in atti dal 01/09/1981

7. DENUNZIA (NEI PASSAGGI PER CAUSA DI MORTE) del 14/12/1989 - UR Sede FOGGIA (FG) Registrazione Volume 174 n. 61 registrato in data 15/06/1990 - Voltura n. 5369.2/1990 in atti dal 08/06/1996

- 📅 dal 14/12/1989 al 08/02/1990
Diritto di: Proprieta' per 1/9 (deriva dall'atto 7)
- △ Riserve: 1 - Atti di passaggio intermedi non esistenti
- **3. LONGO Maria Esterina**
(CF LNGMST08B46B104J)
nata a BOVINO (FG) il 06/02/1908
- 📅 dal 14/12/1989 al 08/02/1990
Diritto di: Proprieta' per 1/9 (deriva dall'atto 7)
- △ Riserve: 1 - Atti di passaggio intermedi non esistenti
- **1. GABRIELE Franceschina**
- 📅 dal 08/02/1990 al 27/02/2001
Diritto di: Proprieta' per 1/3 (deriva dall'atto 8)
- △ Riserve: 1 - Atti di passaggio intermedi non esistenti
- **2. GIANNOTTI Luigi**
- 📅 dal 08/02/1990 al 27/02/2001
Diritto di: Proprieta' per 1/3 (deriva dall'atto 8)
- △ Riserve: 1 - Atti di passaggio intermedi non esistenti
- **3. RUSSO Emma**
- 📅 dal 08/02/1990 al 27/02/2001
Diritto di: Proprieta' per 1/3 (deriva dall'atto 8)
- △ Riserve: 1 - Atti di passaggio intermedi non esistenti
- **1. GABRIELE Franceschina**
(CF GBRFNC00A41B104P)^{a)}
nata a BOVINO (FG) il 01/01/1900
- 📅 dal 27/02/2001 al 17/01/2002
Diritto di: Proprieta' per 2/6 (deriva dall'atto 9)
- △ Riserve: 1 - Atti di passaggio intermedi non esistenti
- **2. GIANNOTTI Angelo Michele**
(CF GNNLM47E08B104B)
nato a BOVINO (FG) il 08/05/1947
- 📅 dal 27/02/2001 al 17/01/2002
Diritto di: Proprieta' per 1/6 (deriva dall'atto 9)
- △ Riserve: 1 - Atti di passaggio intermedi non esistenti
- **3. GIANNOTTI Celestino Fernando**
(CF GNNCST50C07B104W)
nato a BOVINO (FG) il 07/03/1950
- 📅 dal 27/02/2001 al 17/01/2002
Diritto di: Proprieta' per 1/6 (deriva dall'atto 9)
- △ Riserve: 1 - Atti di passaggio intermedi non esistenti
- **4. RUSSO Emma (CF RSSMME00A41B104K)^{a)}**
nata a BOVINO (FG) il 01/01/1900
- 📅 dal 27/02/2001 al 17/01/2002
Diritto di: Proprieta' per 2/6 (deriva dall'atto 9)
- △ Riserve: 1 - Atti di passaggio intermedi non esistenti

8. Atto del 08/02/1990 Pubblico ufficiale MINICHIELLO ANTONI Sede BOVINO (FG) Repertorio n. 2568 - UR Sede FOGGIA (FG) Registrazione n. 725 registrato in data 22/02/1990 - Voltura n. 646.2/1991 in atti dal 20/06/1996

9. DENUNZIA (NEI PASSAGGI PER CAUSA DI MORTE) del 27/02/2001 - UR Sede FOGGIA (FG) Registrazione Volume 359 n. 50 registrato in data 24/08/2001 - Voltura n. 19861.1/2001 - Pratica n. 00260272 in atti dal 27/09/2001

10. Atto del 17/01/2002 Pubblico ufficiale VASSALLI FRANCESCO Sede DELICETO (FG) Repertorio n. 33072 - COMPRAVENDITA (Intestazione e passaggi da esaminare) Trascrizione n. 1084.2/2002 Reparto PI di FOGGIA - Pratica n. 49874 in atti dal 04/03/2002

- **1. GABRIELE Franceschina**
(CF GBRFNC00A41B104P)^{a)}
nata a BOVINO (FG) il 01/01/1900
📅 dal 17/01/2002 al 17/01/2002
Diritto di: Da verificare Da verificare (deriva dall'atto 10)
△ Riserve: 1 - Atti di passaggio intermedi non esistenti
- **2. GIANNOTTI Angelo Michele**
(CF GNNLM47E08B104B)
nato a BOVINO (FG) il 08/05/1947
📅 dal 17/01/2002 al 17/01/2002
Diritto di: Da verificare Da verificare (deriva dall'atto 10)
△ Riserve: 1 - Atti di passaggio intermedi non esistenti
- **3. GIANNOTTI Celestino Fernando**
(CF GNNCST50C07B104W)
nato a BOVINO (FG) il 07/03/1950
📅 dal 17/01/2002 al 17/01/2002
Diritto di: Da verificare Da verificare (deriva dall'atto 10)
△ Riserve: 1 - Atti di passaggio intermedi non esistenti
- **4. PETRELLA Lucia**
(CF PTRLCU51B60D269S)
nata a DELICETO (FG) il 20/02/1951
📅 dal 17/01/2002 al 17/01/2002
Diritto di: Proprieta' per 1/6 in regime di comunione dei beni con TOMAIUOLI BENVENUTO (deriva dall'atto 10)
△ Riserve: 1 - Atti di passaggio intermedi non esistenti
- **5. RUSSO Emma (CF RSSMME00A41B104K)^{a)}**
nata a BOVINO (FG) il 01/01/1900
📅 dal 17/01/2002 al 17/01/2002
Diritto di: Da verificare Da verificare (deriva dall'atto 10)
△ Riserve: 1 - Atti di passaggio intermedi non esistenti
- **6. TOMAIUOLI Benvenuto**
(CF TMLBVN51M12D269X)
nato a DELICETO (FG) il 12/08/1951
📅 dal 17/01/2002 al 17/01/2002
Diritto di: Proprieta' per 1/6 in regime di comunione dei beni con PETRELLA LUCIA (deriva dall'atto 10)
△ Riserve: 1 - Atti di passaggio intermedi non esistenti
- **1. MAIUOLI Benvenuto**
(CF MLABVN51M12D269X)^{a)}
nato a DELICETO (FG) il 12/08/1951
📅 dal 17/01/2002 al 07/04/2006
Diritto di: Proprieta' per 1/6 (deriva dall'atto 11)
△ Riserve: 1 - Atti di passaggio intermedi non esistenti

11. Atto del 17/01/2002 Pubblico ufficiale NOT VASSALLI F.SCO Sede FOGGIA (FG) Repertorio n. 33072 - UR Sede FOGGIA (FG) Registrazione n. 382 registrato in data 04/02/2002 - Voltura n. 3826.1/2002 - Pratica n. 00049874 in atti dal 07/03/2002

- **2. PETRELLA Lucia**
(CF PTRLCU51B60D269S)
nata a DELICETO (FG) il 20/02/1951
📅 dal 17/01/2002 al 07/04/2006
Diritto di: Proprieta' per 1/6 (deriva dall'atto 11)
△ Riserve: 1 - Atti di passaggio intermedi non esistenti
- **3. GIANNOTTI Luigi**
(CF GNNLQU00A01D269B)^{a)}
nato a DELICETO (FG) il 01/01/1900
📅 dal 17/01/2002 al 30/12/2020
Diritto di: Proprieta' per 2/6 (deriva dall'atto 11)
△ Riserve: 1 - Atti di passaggio intermedi non esistenti
- **4. RUSSO Emma (CF RSSMME00A41D269J)^{a)}**
nata a DELICETO (FG) il 01/01/1900
📅 dal 17/01/2002 al 29/06/2021
Diritto di: Proprieta' per 2/6 (deriva dall'atto 11)
△ Riserve: 1 - Atti di passaggio intermedi non esistenti
- **1. GIANNOTTI Celestino Fernando**
(CF GNNCST50C07B104W)
nato a BOVINO (FG) il 07/03/1950
📅 dal 07/04/2006 al 06/03/2013
Diritto di: Proprieta' per 3/18 (deriva dall'atto 12)
△ Riserve: 1 - Atti di passaggio intermedi non esistenti
- **2. GIANNOTTI Luca**
(CF GNNLCU86E31D643U)
nato a FOGGIA (FG) il 31/05/1986
📅 dal 07/04/2006 al 06/03/2013
Diritto di: Proprieta' per 1/18 (deriva dall'atto 12)
△ Riserve: 1 - Atti di passaggio intermedi non esistenti
- **3. GIANNOTTI Luigi Antonio**
(CF GNNLNT81L26D643M)
nato a FOGGIA (FG) il 26/07/1981
📅 dal 07/04/2006 al 06/03/2013
Diritto di: Proprieta' per 1/18 (deriva dall'atto 12)
△ Riserve: 1 - Atti di passaggio intermedi non esistenti
- **4. MARSEGLIA Maria Letizia**
(CF MRSMLT54E45B104F)
nata a BOVINO (FG) il 05/05/1954
📅 dal 07/04/2006 al 06/03/2013
Diritto di: Proprieta' per 1/18 (deriva dall'atto 12)
△ Riserve: 1 - Atti di passaggio intermedi non esistenti
- **5. RUSSO Emma (CF RSSMME40H51B104J)**
nata a BOVINO (FG) il 11/06/1940
📅 dal 07/04/2006 al 06/03/2013
Diritto di: Proprieta' per 6/18 (deriva dall'atto 12)
△ Riserve: 1 - Atti di passaggio intermedi non esistenti

12. DENUNZIA (NEI PASSAGGI PER CAUSA DI MORTE) del 07/04/2006 Pubblico ufficiale GIANNOTTI Sede BOVINO (FG) - UU Sede FOGGIA (FG) Registrazione Volume 9990 n. 71 registrato in data 05/10/2020 - SUCC. INT.DI GIANNOTTI ANGELO MICHELE Voltura n. 10657.1/2020 - Pratica n. FG0167764 in atti dal 28/12/2020

- **6. TOMAIUOLI Michelangelo**
(CF TMLMHL80H06D643U)
nato a FOGGIA (FG) il 06/06/1980
📅 dal 07/04/2006 al 06/03/2013
Diritto di: Proprieta' per 6/18 (deriva dall'atto 12)
△ Riserve: 1 - Atti di passaggio intermedi non esistenti
- **1. TOMAIUOLI Benvenuto**
(CF TMLBVN51M12D269X)
nato a DELICETO (FG) il 12/08/1951
📅 dal 06/03/2013 al 08/02/2018
Diritto di: Proprieta' per 1/6 (deriva dall'atto 13)
△ Riserve: 1 - Atti di passaggio intermedi non esistenti
- **1. TOMAIUOLI Michelangelo**
(CF TMLMHL80H06D643U)
nato a FOGGIA (FG) il 06/06/1980
📅 dal 08/02/2018 al 29/06/2021
Diritto di: Proprieta' per 2/6 Regime: bene personale (deriva dall'atto 14)
△ Riserve: 1 - Atti di passaggio intermedi non esistenti
- **1. DE PAOLA Francesco**
(CF DPLFNC88M14D643H)
nato a FOGGIA (FG) il 14/08/1988
📅 dal 30/12/2020 al 29/06/2021
Diritto di: Proprieta' per 2/6 (deriva dall'atto 15)
△ Riserve: 1 - Atti di passaggio intermedi non esistenti
- **1. DE PAOLA Francesco**
(CF DPLFNC88M14D643H)
nato a FOGGIA (FG) il 14/08/1988
📅 dal 29/06/2021
Diritto di: Proprieta' per 2/6 (deriva dall'atto 16)
△ Riserve: 1 - Atti di passaggio intermedi non esistenti
- **2. RUSSO Silvana Lucia**
(CF RSSSVN50A48B104W)
nata a BOVINO (FG) il 08/01/1950
📅 dal 29/06/2021
Diritto di: Proprieta' per 1/3 in regime di separazione dei beni (deriva dall'atto 16)
△ Riserve: 1 - Atti di passaggio intermedi non esistenti
- **3. TOMAIUOLI Michelangelo**
(CF TMLMHL80H06D643U)
nato a FOGGIA (FG) il 06/06/1980
📅 dal 29/06/2021
Diritto di: Proprieta' per 2/6 Regime: bene personale (deriva dall'atto 16)
△ Riserve: 1 - Atti di passaggio intermedi non esistenti

13. RETTIFICA DI INTESTAZIONE ALL'ATTUALITA' del 06/03/2013 - 40977/13 CONV. DATI ANAGRAFICI Voltura n. 5309.1/2013 - Pratica n. FG0047850 in atti dal 06/03/2013

14. Atto del 08/02/2018 Pubblico ufficiale PUGLIESE ANTONIO Sede DELICETO (FG) Repertorio n. 3297 - DONAZIONE ACCETTATA Nota presentata con Modello Unico n. 3433.2/2018 Reparto PI di FOGGIA in atti dal 01/03/2018

15. VOLTURA D'UFFICIO del 30/12/2020 Pubblico ufficiale VASSALLI GUSTAVO Sede FOGGIA (FG) Repertorio n. 16365 - COMPRAVENDITA TR 121/2021 Voltura n. 247.1/2021 - Pratica n. FG0002276 in atti dal 14/01/2021

16. Atto del 29/06/2021 Pubblico ufficiale VASSALLI GUSTAVO Sede FOGGIA (FG) Repertorio n. 16528 - DONAZIONE ACCETTATA Nota presentata con Modello Unico n. 12783.2/2021 Reparto PI di FOGGIA in atti dal 08/07/2021

Direzione Provinciale di Foggia
Ufficio Provinciale - Territorio
Servizi Catastali

Tributi speciali: Euro 0,90

Legenda

a) Codice fiscale non validato in anagrafe tributaria

Catasto fabbricati

Visura storica per immobile

Situazione degli atti informatizzati dall'impianto meccanografico al 22/11/2023



Immobile di catasto fabbricati



Causali di aggiornamento ed annotazioni

Informazioni riportate negli atti del catasto al 22/11/2023

Dati identificativi: Comune di **DELICETO (D269) (FG)**

Foglio 4 Particella **468** Subalterno 1

Bene comune non censibile - Partita speciale A

Particelle corrispondenti al catasto terreni

Comune di **DELICETO (D269) (FG)**

Foglio 4 Particella **468**

Indirizzo: CONTRADA CATENACCIO n. SNC Piano T

> Dati identificativi

 dal 21/12/2020 al 29/12/2020

Immobile predecessore

Comune di **DELICETO (D269) (FG)**

Foglio 4 Particella **468**

COSTITUZIONE del 21/12/2020 Pratica n. FG0166800
in atti dal 21/12/2020 ,ASSOCIATO AL TIPO MAPPALE
CON PROTOCOLLO FG0166798 DEL 21/12/2020 (n.
166798.1/2020)

 dal 29/12/2020

Immobile attuale

Comune di **DELICETO (D269) (FG)**

Foglio 4 Particella **468** Subalterno 1

COSTITUZIONE del 28/12/2020 Pratica n. FG0168013
in atti dal 29/12/2020 COSTITUZIONE (n. 1159.1/2020)

> Indirizzo

 dal 29/12/2020

Immobile attuale

Comune di **DELICETO (D269) (FG)**

Foglio 4 Particella **468** Subalterno 1

CONTRADA CATENACCIO n. SNC Piano T
Bene comune non censibile - Partita speciale A

COSTITUZIONE del 28/12/2020 Pratica n. FG0168013
in atti dal 29/12/2020 COSTITUZIONE (n. 1159.1/2020)

> Dati di classamento

📅 dal 21/12/2020 al 29/12/2020

Immobile predecessore

Comune di **DELICETO (D269) (FG)**

Foglio 4 Particella **468**

Categoria **F/6^a**, Consistenza **0 m²**

COSTITUZIONE del 21/12/2020 Pratica n. FG0166800 in atti dal 21/12/2020 , ASSOCIATO AL TIPO MAPPALE CON PROTOCOLLO FG0166798 DEL 21/12/2020 (n. 166798.1/2020)

📅 dal 29/12/2020

Immobile attuale

Comune di **DELICETO (D269) (FG)**

Foglio 4 Particella **468** Subalterno 1

Bene comune non censibile - Partita speciale A

COSTITUZIONE del 28/12/2020 Pratica n. FG0168013 in atti dal 29/12/2020 COSTITUZIONE (n. 1159.1/2020)

> Storia degli intestati dell'immobile

Dati identificativi: Immobile predecessore - Comune di DELICETO (D269)(FG) Foglio 4 Particella 468

➤ **1. GIANNOTTI Celestino Fernando**
(CF GNNCST50C17B104X)^{b)}

nato a BOVINO (FG) il 17/03/1950

📅 dal 21/12/2020 al 29/12/2020

Diritto di: Proprieta' per 3/6 (deriva dall'atto 1)

1. COSTITUZIONE del 21/12/2020 Pratica n. FG0166800 in atti dal 21/12/2020 , ASSOCIATO AL TIPO MAPPALE CON PROTOCOLLO FG0166798 DEL 21/12/2020 (n. 166798.1/2020)

➤ **2. GIANNOTTI Luca**
(CF GNNLCU86E71D643Y)^{b)}

nata a FOGGIA (FG) il 31/05/1986

📅 dal 21/12/2020 al 29/12/2020

Diritto di: Proprieta' per 1/6 (deriva dall'atto 1)

➤ **3. GIANNOTTI Luigi Antonio**
(CF GNNLNT81L26D643M)

nato a FOGGIA (FG) il 26/07/1981

📅 dal 21/12/2020 al 29/12/2020

Diritto di: Proprieta' per 1/6 (deriva dall'atto 1)

➤ **4. MARSEGLIA Maria Letizia**
(CF MRSMLT54E45B104F)

nata a BOVINO (FG) il 05/05/1954

📅 dal 21/12/2020 al 29/12/2020

Diritto di: Proprieta' per 1/6 (deriva dall'atto 1)

Visura telematica

Tributi speciali: Euro 0,90

Legenda

- a) F/6: Fabbricato in attesa di dichiarazione*
- b) Codice fiscale non validato in anagrafe tributaria*

Catasto fabbricati
Visura attuale per immobile
Situazione degli atti informatizzati al 22/11/2023



Immobile di catasto fabbricati



Causali di aggiornamento ed annotazioni

Informazioni riportate negli atti del catasto al 22/11/2023

Dati identificativi: Comune di DELICETO (D269) (FG)

Foglio 4 Particella 469

Classamento:

Rendita: Euro 173,27

Categoria C/2^a, Classe 5, Consistenza 61 m²

Indirizzo: CONTRADA CATENACCIO n. SNC Piano T

Dati di superficie: Totale: 126 m²

Ultimo atto di aggiornamento: VARIAZIONE NEL CLASSAMENTO del 10/12/2021 Pratica n. FG0144317 in atti dal 10/12/2021 VARIAZIONE DI CLASSAMENTO (n. 144317.1/2021)

Annotazioni: Classamento e rendita rettificati (D.M. 701/94)

> **Dati identificativi**

Comune di DELICETO (D269) (FG)

Foglio 4 Particella 469

Particelle corrispondenti al catasto terreni

Comune di DELICETO (D269) (FG)

Foglio 4 Particella 469

COSTITUZIONE del 24/05/2021 Pratica n. FG0047987 in atti dal 24/05/2021 , ASSOCIATO AL TIPO MAPPALE CON PROTOCOLLO FG0047985 DEL 24/05/2021 (n. 47985.1/2021)

> **Indirizzo**

CONTRADA CATENACCIO n. SNC Piano T

COSTITUZIONE del 24/05/2021 Pratica n. FG0047987 in atti dal 24/05/2021 , ASSOCIATO AL TIPO MAPPALE CON PROTOCOLLO FG0047985 DEL 24/05/2021 (n. 47985.1/2021)

> **Dati di classamento**

Rendita: **Euro 173,27**
Categoria **C/2^a**, Classe **5**, Consistenza **61 m²**

VARIAZIONE NEL CLASSAMENTO del 10/12/2021
Pratica n. FG0144317 in atti dal 10/12/2021
VARIAZIONE DI CLASSAMENTO (n. 144317.1/2021)

Annotazioni: Classamento e rendita rettificati (D.M. 701/94)

Notifica effettuata con protocollo n. FG0000837 del 04/01/2022

> **Dati di superficie**

Totale: **126 m²**

COSTITUZIONE del 26/05/2021 Pratica n. FG0049495
in atti dal 27/05/2021 Protocollo NSD n.
COSTITUZIONE (n. 552.1/2021)

Dati relativi alla planimetria: data di presentazione
27/05/2021, prot. n. FG0049495

> **Intestazione attuale dell'immobile - totale intestati: 1**

> **1. RUSSO Silvana Lucia
(CF RSSSVN50A48B104W)**

nata a BOVINO (FG) il 08/01/1950

Diritto di: Proprieta' per 1/1 in regime di
separazione dei beni (deriva dall'atto 1)

1. Atto del 29/06/2021 Pubblico ufficiale VASSALLI
GUSTAVO Sede FOGGIA (FG) Repertorio n. 16528 -
DONAZIONE ACCETTATA Nota presentata con
Modello Unico n. 12783.1/2021 Reparto PI di FOGGIA
in atti dal 08/07/2021

Visura telematica

Tributi speciali: Euro 0,90

Legenda

a) C/2: Magazzini e locali di deposito

COMUNE DI
DELICETO (FG)

FOGLIO N. 28

Catasto terreni
Visura storica per immobile

Situazione degli atti informatizzati dall'impianto meccanografico al 22/11/2023



Immobile di catasto terreni



Causali di aggiornamento ed annotazioni

Informazioni riportate negli atti del catasto al 22/11/2023

Dati identificativi: Comune di DELICETO (D269) (FG)

Foglio 28 Particella 167

Partita: 7881

Classamento:

Redditi: dominicale Euro 17,65 Lire 34.176

agrario Euro 11,03 Lire 21.360

Particella con qualità: SEMINATIVO di classe 3

Superficie: 4.272 m²

Annotazione di immobile: VARIATA DI QUALITA' E CLASSE.

> **Intestati catastali**

> **1. NATALE Antonella (CF NTLNNL68C64D269J)**

nata a DELICETO (FG) il 24/03/1968

Diritto di: Proprieta' per 1/1

> **Dati identificativi**

📅 **dall'impianto**

Impianto meccanografico del 02/01/1976

Immobile attuale

Comune di DELICETO (D269) (FG)

Foglio 28 Particella 167

> **Dati di classamento**

📅 **dall'impianto al 02/01/1999**

Impianto meccanografico del 02/01/1976

Immobile attuale

Comune di DELICETO (D269) (FG)

Foglio 28 Particella 167

Redditi: dominicale Euro 7,72 Lire 14.952

agrario Euro 3,53 Lire 6.835

Particella con qualità: PASCOLO di classe 02

Superficie: 4.272 m²

Partita: 7881

📅 dal 02/01/1999

Immobile attuale

Comune di **DELICETO (D269) (FG)**

Foglio **28** Particella **167**

Redditi: dominicale **Euro 17,65 Lire 34.176**

agrario **Euro 11,03 Lire 21.360**

Particella con qualità: **SEMINATIVO** di classe **03**
Superficie: **4.272 m²**

Partita: 7881

VARIAZIONE D'UFFICIO del 02/01/1999 in atti dal
06/05/1999 VRO/98 (n. 1.41/1999)

Annotazione di immobile: variata di qualità e classe.

**Sono stati inoltre variati/soppressi i seguenti
immobili:**

Comune: **DELICETO (D269) (FG)**

Foglio **28** Particella **415**

> Storia degli intestati dell'immobile

Dati identificativi: Immobile attuale - Comune di DELICETO (D269) (FG) Foglio 28 Particella 167

➤ **1. NATALE Benvenuto**

(CF NTLBVN38C03D269Z)

nato a DELICETO (FG) il 03/03/1938

📅 dall'impianto al 19/02/2003

Diritto di: Proprietà per 1000/1000 (deriva dall'atto
1)

1. Impianto meccanografico del 02/01/1976

➤ **1. NATALE Antonella**

(CF NTLNNL68C64D269J)

nata a DELICETO (FG) il 24/03/1968

📅 dal 19/02/2003 al 19/02/2003

Diritto di: Proprietà per 1/1 Regime: bene
personale (deriva dall'atto 2)

2. Atto del 19/02/2003 Pubblico ufficiale VASSALLI
FRANCESCO Sede DELICETO (FG) Repertorio n.
33684 - DONAZIONE ACCETTATA Trascrizione n.
4095.2/2003 Reparto PI di FOGGIA - Pratica n. 98105
in atti dal 01/04/2003

➤ **1. NATALE Antonella**

(CF NTLNNL68C64D269J)

nata a DELICETO (FG) il 24/03/1968

📅 dal 19/02/2003

Diritto di: Proprietà per 1/1 (deriva dall'atto 3)

3. Atto del 19/02/2003 Pubblico ufficiale VASSALLI
Sede DELICETO (FG) Repertorio n. 33684 - UR Sede
FOGGIA (FG) Registrazione n. 808 registrato in data
06/03/2003 - DONAZIONI Voltura n. 98117.1/2003 -
Pratica n. 103861 in atti dal 03/04/2003

Visura telematica

Tributi speciali: Euro 0,90

Catasto terreni
Visura storica per immobile

Situazione degli atti informatizzati dall'impianto meccanografico al 22/11/2023



Immobile di catasto terreni



Causali di aggiornamento ed annotazioni

Informazioni riportate negli atti del catasto al 22/11/2023

Dati identificativi: Comune di DELICETO (D269) (FG)

Foglio 28 Particella 168

Classamento:

Redditi: dominicale Euro 105,45

agrario Euro 65,91

Particella con qualità: SEMINATIVO di classe 3

Superficie: 25.522 m²

> Intestati catastali

➤ 1. NATALE Antonella (CF NTLNNL68C64D269J)

nata a DELICETO (FG) il 24/03/1968

Diritto di: Proprieta' per 1/1

> Dati identificativi

📅 dall'impianto

Impianto meccanografico del 02/01/1976

Immobile attuale

Comune di DELICETO (D269) (FG)

Foglio 28 Particella 168

> Dati di classamento

📅 dall'impianto al 09/03/2007

Impianto meccanografico del 02/01/1976

Immobile attuale

Comune di DELICETO (D269) (FG)

Foglio 28 Particella 168

Redditi: dominicale Euro 105,45 Lire 204.176

agrario Euro 65,91 Lire 127.610

Particella con qualità: SEMINATIVO di classe 03

Superficie: 25.522 m²

Partita: 7881

Direzione Provinciale di Foggia
Ufficio Provinciale - Territorio
Servizi Catastali

📅 dal 09/03/2007 al 27/08/2008

Immobile attuale

Comune di **DELICETO (D269) (FG)**

Foglio **28** Particella **168**

Particella divisa in **2** porzioni

Totali particella:

Redditi: dominicale **Euro 157,13**
agrario **Euro 98,21**

Superficie: **25.522 m²**

Il reddito dominicale è stato calcolato tenendo conto delle eventuali deduzioni indicate in tabella

Porzione	AA	AB
Reddito dominicale	Euro 84,77	Euro 72,36
Reddito agrario	Euro 52,98	Euro 45,23
Deduzioni	-	-
Superficie m ²	20.518	5.004
Qualità	SEMINATIVO	ORTO IRRIG
Classe	3	U

TABELLA DI VARIAZIONE del 09/03/2007 Pratica n. FG0106145 in atti dal 09/03/2007 TRASMISSIONE DATI AI SENSI DEL DECRETO 262 DEL 3 OTTOBRE 2006 (n. 30473.1/2007)

Annotazioni: variazione colturale ex d.l. n. 262/06 - qualità dichiarata o parificata a coltura presente nel quadro tariffario

📅 dal 27/08/2008

Immobile attuale

Comune di **DELICETO (D269) (FG)**

Foglio **28** Particella **168**

Redditi: dominicale **Euro 105,45**
agrario **Euro 65,91**

Particella con qualità: **SEMINATIVO** di classe **03**
Superficie: **25.522 m²**

VARIAZIONE D'UFFICIO del 27/08/2008 Pratica n. FG0259235 in atti dal 27/08/2008 VARIAZIONE DI QUALITÀ E RIDETERMIN. REDDITI A SEGUITO ISTANZA AUTOTUTELA D.L. N. 262 (n. 361452.1/2007)

Annotazioni: variazione con efficacia dal 01/01/2006

> Storia degli intestati dell'immobile

Dati identificativi: Immobile attuale - Comune di DELICETO (D269) (FG) Foglio 28 Particella 168

➤ **1. NATALE Benvenuto (CF NTLBVN38C03D269Z)**

nato a DELICETO (FG) il 03/03/1938

📅 dall'impianto al 19/02/2003

Diritto di: Proprietà per 1000/1000 (deriva dall'atto 1)

1. Impianto meccanografico del 02/01/1976

2. Atto del 19/02/2003 Pubblico ufficiale VASSALLI FRANCESCO Sede DELICETO (FG) Repertorio n. 33684 - DONAZIONE ACCETTATA Trascrizione n. 4095.2/2003 Reparto PI di FOGGIA - Pratica n. 98105 in atti dal 01/04/2003

Direzione Provinciale di Foggia
Ufficio Provinciale - Territorio
Servizi Catastali

➤ **1. NATALE Antonella**
(CF NTLNNL68C64D269J)
nata a DELICETO (FG) il 24/03/1968
📅 dal 19/02/2003 al 19/02/2003
Diritto di: Proprieta' per 1/1 Regime: bene
personale (deriva dall'atto 2)

➤ **1. NATALE Antonella**
(CF NTLNNL68C64D269J)
nata a DELICETO (FG) il 24/03/1968
📅 dal 19/02/2003
Diritto di: Proprieta' per 1/1 (deriva dall'atto 3)

3. Atto del 19/02/2003 Pubblico ufficiale VASSALLI
Sede DELICETO (FG) Repertorio n. 33684 - UR Sede
FOGGIA (FG) Registrazione n. 808 registrato in data
06/03/2003 - DONAZIONI Voltura n. 98117.1/2003 -
Pratica n. 103861 in atti dal 03/04/2003

Visura telematica

Tributi speciali: Euro 0,90

Catasto terreni
Visura storica per immobile

Situazione degli atti informatizzati dall'impianto meccanografico al 22/11/2023



Immobile di catasto terreni



Causali di aggiornamento ed annotazioni

Informazioni riportate negli atti del catasto al 22/11/2023

Dati identificativi: Comune di DELICETO (D269) (FG)

Foglio 28 Particella 415

Partita: 7881

Classamento:

Redditi: dominicale Euro 44,03 Lire 85.248

agrario Euro 27,52 Lire 53.280

Particella con qualità: SEMINATIVO di classe 3

Superficie: 10.656 m²

Annotazione di immobile: VARIATA DI QUALITA' E CLASSE.

> **Intestati catastali**

> 1. NATALE Antonella (CF NTLNNL68C64D269J)

nata a DELICETO (FG) il 24/03/1968

Diritto di: Proprieta' per 1/1

> **Dati identificativi**

📅 **dall'impianto**

Impianto meccanografico del 02/01/1976

Immobile attuale

Comune di DELICETO (D269) (FG)

Foglio 28 Particella 415

> **Dati di classamento**

📅 **dall'impianto al 02/01/1999**

Impianto meccanografico del 02/01/1976

Immobile attuale

Comune di DELICETO (D269) (FG)

Foglio 28 Particella 415

Redditi: dominicale Euro 19,26 Lire 37.296

agrario Euro 8,81 Lire 17.050

Particella con qualità: PASCOLO di classe 02

Superficie: 10.656 m²

Partita: 7881

📅 dal 02/01/1999

Immobile attuale

Comune di **DELICETO (D269) (FG)**

Foglio **28** Particella **415**

Redditi: dominicale **Euro 44,03 Lire 85.248**

agrario **Euro 27,52 Lire 53.280**

Particella con qualità: **SEMINATIVO** di classe **03**
Superficie: **10.656 m²**

Partita: 7881

VARIAZIONE D'UFFICIO del 02/01/1999 in atti dal
06/05/1999 VRO/98 (n. 1.41/1999)

Annotazione di immobile: variata di qualità e classe.

**Sono stati inoltre variati/soppressi i seguenti
immobili:**

Comune: **DELICETO (D269) (FG)**

Foglio 28 Particella 167

> Storia degli intestati dell'immobile

Dati identificativi: Immobile attuale - Comune di DELICETO (D269) (FG) Foglio 28 Particella 415

- **1. NATALE Benvenuto**
(CF NTLBVN38C03D269Z)
nato a DELICETO (FG) il 03/03/1938
📅 dall'impianto al 19/02/2003
Diritto di: Proprietà per 1000/1000 (deriva dall'atto 1)
 - 1. Impianto meccanografico del 02/01/1976
- **1. NATALE Antonella**
(CF NTLNNL68C64D269J)
nata a DELICETO (FG) il 24/03/1968
📅 dal 19/02/2003 al 19/02/2003
Diritto di: Proprietà per 1/1 Regime: bene personale (deriva dall'atto 2)
 - 2. Atto del 19/02/2003 Pubblico ufficiale VASSALLI FRANCESCO Sede DELICETO (FG) Repertorio n. 33684 - DONAZIONE ACCETTATA Trascrizione n. 4095.2/2003 Reparto PI di FOGGIA - Pratica n. 98105 in atti dal 01/04/2003
- **1. NATALE Antonella**
(CF NTLNNL68C64D269J)
nata a DELICETO (FG) il 24/03/1968
📅 dal 19/02/2003
Diritto di: Proprietà per 1/1 (deriva dall'atto 3)
 - 3. Atto del 19/02/2003 Pubblico ufficiale VASSALLI Sede DELICETO (FG) Repertorio n. 33684 - UR Sede FOGGIA (FG) Registrazione n. 808 registrato in data 06/03/2003 - DONAZIONI Voltura n. 98117.1/2003 - Pratica n. 103861 in atti dal 03/04/2003

Visura telematica

Tributi speciali: Euro 0,90

Catasto terreni

Visura storica per immobile

Situazione degli atti informatizzati dall'impianto meccanografico al 22/11/2023



Immobile di catasto terreni



Causali di aggiornamento ed annotazioni

Informazioni riportate negli atti del catasto al 22/11/2023

Dati identificativi: Comune di DELICETO (D269) (FG)

Foglio 28 Particella 575

Classamento:

Redditi: dominicale Euro 80,08

agrario Euro 90,09

Particella con qualità: SEMINATIVO di classe 4

Superficie: 38.762 m²

> Intestati catastali

> 1. BALDASSARRO Pasqualina ; Mar Natale (CF BLDPQL29P49D269X)

nata a DELICETO (FG) il 09/09/1929

Diritto di: Comproprietario

> 2. NATALE Benvenuto (CF NTLBVN54R27D269Q)

nato a DELICETO (FG) il 27/10/1954

Diritto di: Proprieta' per 1/2

> Dati identificativi

📅 dall'impianto al 30/07/2010

Immobile predecessore

Comune di DELICETO (D269) (FG)

Foglio 28 Particella 13

Impianto meccanografico del 02/01/1976

📅 dal 30/07/2010

Immobile attuale

Comune di DELICETO (D269) (FG)

Foglio 28 Particella 575

FRAZIONAMENTO del 30/07/2010 Pratica n. FG0189374 in atti dal 30/07/2010 presentato il 30/07/2010 (n. 189374.1/2010)

Sono stati inoltre variati/soppressi i seguenti immobili:

Comune: DELICETO (D269) (FG)

Foglio 28 Particella 580

Foglio 28 Particella 577

Foglio 28 Particella 576

Foglio 28 Particella 578

Foglio 28 Particella 579

Foglio 28 Particella 13

Foglio 28 Particella 418

> Dati di classamento

📅 dall'impianto al 30/07/2010

Impianto meccanografico del 02/01/1976

Immobile predecessore

Comune di **DELICETO (D269) (FG)**

Foglio **28** Particella **13**

Redditi: dominicale **Euro 126,00 Lire 243.964**
agrario **Euro 141,75 Lire 274.460**

Particella con qualità: **SEMINATIVO** di classe **04**
Superficie: **60.991 m²**

Partita: **8216**

📅 dal 30/07/2010

FRAZIONAMENTO del 30/07/2010 Pratica n. FG0189374 in atti dal 30/07/2010 presentato il 30/07/2010 (n. 189374.1/2010)

Immobile attuale

Comune di **DELICETO (D269) (FG)**

Foglio **28** Particella **575**

Redditi: dominicale **Euro 80,08**
agrario **Euro 90,09**

Particella con qualità: **SEMINATIVO** di classe **04**
Superficie: **38.762 m²**

Sono stati inoltre variati/soppressi i seguenti immobili:

Comune: **DELICETO (D269) (FG)**

Foglio 28 Particella 580

Foglio 28 Particella 577

Foglio 28 Particella 576

Foglio 28 Particella 578

Foglio 28 Particella 579

Foglio 28 Particella 13

Foglio 28 Particella 418

> Storia degli intestati dell'immobile

Dati identificativi: Immobile predecessore - Comune di DELICETO (D269) (FG) Foglio 28 Particella 13

➤ 1. **BALDASSARRO Pasqualina ; Mar Natale** **(CF BLDPQL29P49D269X)**

nata a DELICETO (FG) il 09/09/1929

📅 dall'impianto al 30/07/2010

Diritto di: Comproprietario (deriva dall'atto 1)

1. Impianto meccanografico del 02/01/1976

➤ 2. **NATALE Ido Alessandro** **(CF NTLDSS28B05D269H)**

nato a DELICETO (FG) il 05/02/1928

📅 dall'impianto al 30/07/2010

Diritto di: Comproprietario (deriva dall'atto 1)

Dati identificativi: Immobile attuale - Comune di DELICETO (D269) (FG) Foglio 28 Particella 575

2. FRAZIONAMENTO del 30/07/2010 Pratica n. FG0189374 in atti dal 30/07/2010 presentato il

➤ **1. NATALE Ido Alessandro**
(CF NTLDSS28B05D269H)
nato a DELICETO (FG) il 05/02/1928
📅 dal 30/07/2010 al 19/08/2021
Diritto di: Comproprietario (deriva dall'atto 2)

30/07/2010 (n. 189374.1/2010)

➤ **2. BALDASSARRO Pasqualina ; Mar Natale**
(CF BLDPQL29P49D269X)
nata a DELICETO (FG) il 09/09/1929
📅 dal 30/07/2010
Diritto di: Comproprietario (deriva dall'atto 2)

➤ **1. NATALE Benvenuto**
(CF NTLBVN54R27D269Q)
nato a DELICETO (FG) il 27/10/1954
📅 dal 19/08/2021 al 19/08/2021
Diritto di: Proprieta' per 1/2 (deriva dall'atto 3)

3. SUCCESSIONE TESTAMENTARIA di NATALE IDO ALESSANDRO del 19/08/2021 Sede FOGGIA (FG) Registrazione Volume 88888 n. 553493 registrato in data 10/12/2021 - Trascrizione n. 24105.3/2021 Reparto PI di FOGGIA in atti dal 27/12/2021

➤ **1. NATALE Benvenuto**
(CF NTLBVN54R27D269Q)
nato a DELICETO (FG) il 27/10/1954
📅 dal 19/08/2021 al 19/08/2021
Diritto di: Proprieta' per 1/2 (deriva dall'atto 4)

4. SUCCESSIONE TESTAMENTARIA di NATALE IDO ALESSANDRO Rettifica la trasc. n.24105/2021 del 19/08/2021 Sede FOGGIA (FG) Registrazione Volume 88888 n. 84421 registrato in data 27/02/2022 - Trascrizione n. 4228.3/2022 Reparto PI di FOGGIA in atti dal 05/03/2022

➤ **1. NATALE Ido Alessandro**
(CF NTLDSS28B05D269H)
nato a DELICETO (FG) il 05/02/1928
📅 dal 19/08/2021 al 19/08/2021
Diritto di: Comproprietario (deriva dall'atto 5)

5. RETTIFICA DI INTESTAZIONE ALL'ATTUALITA' del 19/08/2021 Sede FOGGIA (FG) Registrazione Volume 88888 n. 84421 registrato in data 27/02/2022 - Trascrizione n. 4228/2022 Reparto PI di FOGGIA in atti dal 05/03/2022

➤ **1. NATALE Ido Alessandro**
(CF NTLDSS28B05D269H)
nato a DELICETO (FG) il 05/02/1928
📅 dal 19/08/2021 al 19/08/2021
Diritto di: Comproprietario (deriva dall'atto 6)

6. RETTIFICA DI INTESTAZIONE ALL'ATTUALITA' del 19/08/2021 Sede FOGGIA (FG) Registrazione Volume 88888 n. 51807 registrato in data 05/02/2023 - Trascrizione n. 2762/2023 Reparto PI di FOGGIA in atti dal 15/02/2023

➤ **1. NATALE Benvenuto**
(CF NTLBVN54R27D269Q)
nato a DELICETO (FG) il 27/10/1954
📅 dal 19/08/2021
Diritto di: Proprieta' per 1/2 (deriva dall'atto 7)

7. SUCCESSIONE TESTAMENTARIA di NATALE IDO ALESSANDRO Rettifica la trasc. n.4228/2022 del 19/08/2021 Sede FOGGIA (FG) Registrazione Volume 88888 n. 51807 registrato in data 05/02/2023 - Trascrizione n. 2762.3/2023 Reparto PI di FOGGIA in atti dal 15/02/2023

Visura telematica

Tributi speciali: Euro 0,90

Catasto terreni
Visura storica per immobile

Situazione degli atti informatizzati dall'impianto meccanografico al 22/11/2023



Immobile di catasto terreni



Causali di aggiornamento ed annotazioni

Informazioni riportate negli atti del catasto al 22/11/2023

Dati identificativi: Comune di **DELICETO (D269) (FG)**

Foglio **28** Particella **631**

Classamento:

Redditi: dominicale **Euro 215,72**

agrario **Euro 242,68**

Particella con qualità: **SEMINATIVO** di classe **4**

Superficie: **104.421 m²**

Annotazione di immobile: FM ATTO DI AGGIORNAMENTO NON CONFORME ALL'ART.1,COMMA 8,DEL D. M.F. NUM.701/94

> **Intestati catastali**

➤ **1. MAZZEI Ileana (CF MZZLNI30E64L273K)**

nata a TORREMAGGIORE (FG) il 24/05/1930

Diritto di: Proprieta' per 1/1

> **Dati identificativi**

📅 **dall'impianto al 27/05/2011**

Immobile predecessore

Comune di **DELICETO (D269) (FG)**

Foglio **28** Particella **149**

Impianto meccanografico del 02/01/1976

📅 **dal 27/05/2011**

Immobile attuale

Comune di **DELICETO (D269) (FG)**

Foglio **28** Particella **631**

FRAZIONAMENTO del 27/05/2011 Pratica n. FG0153131 in atti dal 27/05/2011 presentato il 27/05/2011 (n. 153131.1/2011)

Sono stati inoltre variati/soppressi i seguenti immobili:

Comune: **DELICETO (D269) (FG)**

Foglio **28** Particella **149**

Foglio **28** Particella **632**

> **Dati di classamento**

📅 dall'impianto al 27/05/2011

Immobile predecessore

Comune di **DELICETO (D269) (FG)**

Foglio **28** Particella **149**

Redditi: dominicale **Euro 216,54 Lire 419.284**

agrario **Euro 243,61 Lire 471.695**

Particella con qualità: **SEMINATIVO** di classe **04**
Superficie: **104.821 m²**

Partita: **6198**

Impianto meccanografico del 02/01/1976

📅 dal 27/05/2011

Immobile attuale

Comune di **DELICETO (D269) (FG)**

Foglio **28** Particella **631**

Redditi: dominicale **Euro 215,72**

agrario **Euro 242,68**

Particella con qualità: **SEMINATIVO** di classe **04**
Superficie: **104.421 m²**

FRAZIONAMENTO del 27/05/2011 Pratica n.
FG0153131 in atti dal 27/05/2011 presentato il
27/05/2011 (n. 153131.1/2011)

Sono stati inoltre variati/soppressi i seguenti immobili:

Comune: **DELICETO (D269) (FG)**

Foglio 28 Particella 149

Foglio 28 Particella 632

> **Altre variazioni**

📅 dal 30/05/2011

Immobile attuale

Comune di **DELICETO (D269) (FG)**

Foglio **28** Particella **631**

VARIAZIONE D'UFFICIO del 30/05/2011 Pratica n.
FG0154167 in atti dal 30/05/2011 (n. 153131.1/2011)

Annotazione di immobile: fm atto di aggiornamento non
conforme all'art.1, comma 8, del d.m.f. num.701/94

Sono stati inoltre variati/soppressi i seguenti immobili:

Comune: **DELICETO (D269) (FG)**

Foglio 28 Particella 632

> Storia degli intestati dell'immobile

Dati identificativi: Immobile predecessore - Comune di DELICETO (D269) (FG) Foglio 28 Particella 149

- **1. MAZZEI Ileana ; Di Pietro**
 - 📅 dall'impianto al 24/03/2010
 - Diritto di: Proprieta' per 1000/1000 (deriva dall'atto 1)
 - **1. MAZZEI Ileana ; Di Pietro**
 - 📅 dal 24/03/2010 al 24/03/2010
 - Diritto di: Proprieta' per 1000/1000 (deriva dall'atto 2)
 - **2. DEL ENERGY S.R.L. (CF 06472420725)**
 - sede in TRIGGIANO (BA)
 - 📅 dal 24/03/2010 al 27/05/2011
 - Diritto di: Superficie per 1/1 (deriva dall'atto 2)
 - **1. MAZZEI Ileana (CF MZZLNI30E64L273K)**
 - nata a TORREMAGGIORE (FG) il 24/05/1930
 - 📅 dal 24/03/2010 al 27/05/2011
 - Diritto di: Proprieta' per l'area per 1/1 (deriva dall'atto 3)
1. Impianto meccanografico del 02/01/1976
2. Atto del 24/03/2010 Pubblico ufficiale MADDALENA PASQUALE Sede CAPURSO (BA) Repertorio n. 77104 - COSTITUZIONE DI DIRITTI REALI A TITOLO ONEROSO Nota presentata con Modello Unico n. 5694.1/2010 Reparto PI di FOGGIA in atti dal 16/04/2010
3. VOLTURA D'UFFICIO del 24/03/2010 - RETTIFICA QUOTE PROPR.-C.C.09648074/11 Voltura n. 14063.1/2011 - Pratica n. FG0141697 in atti dal 16/05/2011

Dati identificativi: Immobile attuale - Comune di DELICETO (D269) (FG) Foglio 28 Particella 631

- **1. DEL ENERGY S.R.L. (CF 06472420725)**
 - sede in TRIGGIANO (BA)
 - 📅 dal 27/05/2011 al 04/07/2011
 - Diritto di: Superficie per 1/1 (deriva dall'atto 4)
 - **1. MAZZEI Ileana (CF MZZLNI30E64L273K)**
 - nata a TORREMAGGIORE (FG) il 24/05/1930
 - 📅 dal 27/05/2011 al 04/07/2011
 - Diritto di: Proprieta' per l'area per 1/1 (deriva dall'atto 5)
 - **1. MAZZEI Ileana (CF MZZLNI30E64L273K)**
 - nata a TORREMAGGIORE (FG) il 24/05/1930
 - 📅 dal 04/07/2011 al 04/07/2011
 - Diritto di: Proprieta' per 1/1 (deriva dall'atto 6)
 - **1. MAZZEI Ileana (CF MZZLNI30E64L273K)**
 - nata a TORREMAGGIORE (FG) il 24/05/1930
 - 📅 dal 04/07/2011
 - Diritto di: Proprieta' per 1/1 (deriva dall'atto 7)
4. Atto del 24/03/2010 Pubblico ufficiale MADDALENA PASQUALE Sede CAPURSO (BA) Repertorio n. 77104 - COSTITUZIONE DI DIRITTI REALI A TITOLO ONEROSO Nota presentata con Modello Unico n. 5694.1/2010 Reparto PI di FOGGIA in atti dal 16/04/2010
- Nel documento sono indicati gli identificativi catastali dell'immobile originario dell'attuale**
- DELICETO (D269) (FG)
Foglio 28 Particella 149
5. FRAZIONAMENTO del 27/05/2011 Pratica n. FG0153131 in atti dal 27/05/2011 presentato il 27/05/2011 (n. 153131.1/2011)
6. Atto del 04/07/2011 Pubblico ufficiale PASQUALE MADDALENA Sede CAPURSO (BA) Repertorio n. 27246 - UU Sede BARI (BA) Registrazione Volume 1 n. 22845 registrato in data 15/07/2011 - ATTO DI IDENTIFICAZIONE CATASTALE Voltura n. 9400.1/2012 - Pratica n. FG0128998 in atti dal 22/05/2012
7. Atto del 04/07/2011 Pubblico ufficiale NOTMADDALENA Sede CAPURSO (BA) Repertorio n. 78629 - UR Sede BARI (BA) Registrazione n. 22845 registrato in data 15/07/2011 - Voltura n. 11977.1/2012 - Pratica n. FG0161677 in atti dal 21/06/2012



Direzione Provinciale di Foggia
Ufficio Provinciale - Territorio
Servizi Catastali

Data: 22/11/2023
Ora: 13:27:23
Numero Pratica: T218278/2023
Pag: 4 - Fine

Visura telematica

Tributi speciali: Euro 0,90

COMUNE DI
DELICETO (FG)

FOGLIO N. 42

Catasto terreni

Visura storica per immobile

Situazione degli atti informatizzati dall'impianto meccanografico al 22/11/2023



Immobile di catasto terreni



Causali di aggiornamento ed annotazioni

Informazioni riportate negli atti del catasto al 22/11/2023

Dati identificativi: Comune di DELICETO (D269) (FG)

Foglio 42 Particella 383

Classamento:

Redditi: dominicale Euro 149,07

agrario Euro 93,17

Particella con qualità: SEMINATIVO di classe 3

Superficie: 36.081 m²

> Intestati catastali

> 1. CAMPANELLA Mattia (CF CMPMTT66A13D269A)

nato a DELICETO (FG) il 13/01/1966

Diritto di: Proprietà per 1/1 Regime: bene personale

> Dati identificativi

📅 dal 25/11/2008 al 25/11/2008

Immobile predecessore

Comune di DELICETO (D269) (FG)

Foglio 42 Particella 381

Variazione del 25/11/2008 Pratica n. FG0382251 in atti dal 25/11/2008 (n. 382251.1/2008)

Annotazioni: comprende le particelle:68,69

Sono stati inoltre variati/soppressi i seguenti immobili:

Comune: DELICETO (D269) (FG)

Foglio 42 Particella 69

Foglio 42 Particella 68

📅 dal 25/11/2008

Immobile attuale

Comune di DELICETO (D269) (FG)

Foglio 42 Particella 383

FRAZIONAMENTO del 25/11/2008 Pratica n. FG0382251 in atti dal 25/11/2008 (n. 382251.1/2008)

Sono stati inoltre variati/soppressi i seguenti immobili:

Comune: DELICETO (D269) (FG)

Foglio 42 Particella 385

Foglio 42 Particella 384

Foglio 42 Particella 382

Foglio 42 Particella 381

> Dati di classamento

📅 dal 25/11/2008 al 25/11/2008

Immobile predecessore

Comune di **DELICETO (D269) (FG)**

Foglio **42** Particella **381**

Redditi: dominicale **Euro 265,89**

agrario **Euro 166,18**

Particella con qualità: **SEMINATIVO** di classe **03**
Superficie: **64.355 m²**

Variazione del 25/11/2008 Pratica n. FG0382251 in atti dal 25/11/2008 (n. 382251.1/2008)

Annotazioni: comprende le particelle:68,69

Sono stati inoltre variati/soppressi i seguenti immobili:

Comune: **DELICETO (D269) (FG)**

Foglio 42 Particella 69

Foglio 42 Particella 68

📅 dal 25/11/2008

Immobile attuale

Comune di **DELICETO (D269) (FG)**

Foglio **42** Particella **383**

Redditi: dominicale **Euro 149,07**

agrario **Euro 93,17**

Particella con qualità: **SEMINATIVO** di classe **03**
Superficie: **36.081 m²**

FRAZIONAMENTO del 25/11/2008 Pratica n. FG0382251 in atti dal 25/11/2008 (n. 382251.1/2008)

Sono stati inoltre variati/soppressi i seguenti immobili:

Comune: **DELICETO (D269) (FG)**

Foglio 42 Particella 385

Foglio 42 Particella 384

Foglio 42 Particella 382

Foglio 42 Particella 381

> Storia degli intestati dell'immobile

Dati identificativi: Immobile predecessore - Comune di DELICETO (D269) (FG) Foglio 42 Particella 381

➤ **1. BIZZARRO Francesco**
(CF BZZFNC61D05D269Q)

nato a DELICETO (FG) il 05/04/1961

📅 dal 25/11/2008 al 25/11/2008

Diritto di: Proprieta' per 1286/4000 (deriva dall'atto 1)

1. del 25/11/2008 Pratica n. FG0382251 Variazione in atti dal 25/11/2008 (n. 382251.1/2008)

➤ **2. CAMPANELLA Alfonso**
(CF CMLPLNS25B02D269P)

nato a DELICETO (FG) il 02/02/1925

📅 dal 25/11/2008 al 25/11/2008

Diritto di: Proprieta' per 714/4000 (deriva dall'atto 1)

➤ **3. GIOIA Rosa (CF GIORSO31D53D269J)**

nata a DELICETO (FG) il 13/04/1931

📅 dal 25/11/2008 al 25/11/2008

Diritto di: Proprieta' per 714/4000 (deriva dall'atto 1)

Direzione Provinciale di Foggia
Ufficio Provinciale - Territorio
Servizi Catastali

- **4. NATALE Giuseppe**
(CF NTLGPP26T07D269O)
nato a DELICETO (FG) il 07/12/1926
📅 dal 25/11/2008 al 25/11/2008
Diritto di: Proprieta' per 322/1000 (deriva dall'atto 1)

Dati identificativi: Immobile attuale - Comune di DELICETO (D269) (FG) Foglio 42 Particella 383

- **1. BIZZARRO Francesco**
(CF BZZFNC61D05D269Q)
nato a DELICETO (FG) il 05/04/1961
📅 dal 25/11/2008 al 29/03/2009
Diritto di: Proprieta' per 1286/4000 (deriva dall'atto 2)

2. FRAZIONAMENTO del 25/11/2008 Pratica n. FG0382251 in atti dal 25/11/2008 (n. 382251.1/2008)

- **2. CAMPANELLA Alfonso**
(CF CMPLNS25B02D269P)
nato a DELICETO (FG) il 02/02/1925
📅 dal 25/11/2008 al 29/03/2009
Diritto di: Proprieta' per 714/4000 (deriva dall'atto 2)

- **3. GIOIA Rosa (CF GIORSO31D53D269J)**
nata a DELICETO (FG) il 13/04/1931
📅 dal 25/11/2008 al 29/03/2009
Diritto di: Proprieta' per 714/4000 (deriva dall'atto 2)

- **4. NATALE Giuseppe**
(CF NTLGPP26T07D269O)
nato a DELICETO (FG) il 07/12/1926
📅 dal 25/11/2008 al 29/03/2009
Diritto di: Proprieta' per 322/1000 (deriva dall'atto 2)

- **1. BIZZARRO Francesco**
(CF BZZFNC61D05D269Q)
nato a DELICETO (FG) il 05/04/1961
📅 dal 29/03/2009 al 24/03/2010
Diritto di: Proprieta' per 3215/10000 proprieta' (deriva dall'atto 3)

3. DENUNZIA (NEI PASSAGGI PER CAUSA DI MORTE) del 29/03/2009 - UU Sede FOGGIA (FG) Registrazione Volume 9990 n. 399 registrato in data 25/03/2010 - Successione intestata Voltura n. 6144.3/2010 - Pratica n. FG0095684 in atti dal 08/04/2010

- **2. CAMPANELLA Antonio**
(CF CMPNTN64M16D269S)
nato a DELICETO (FG) il 16/08/1964
📅 dal 29/03/2009 al 24/03/2010
Diritto di: Proprieta' per 238/10000 proprieta' (deriva dall'atto 3)

- **3. CAMPANELLA Gerardo**
(CF CMPGRD59H15D269V)
nato a DELICETO (FG) il 15/06/1959
📅 dal 29/03/2009 al 24/03/2010
Diritto di: Proprieta' per 238/10000 proprieta' (deriva dall'atto 3)

- **4. CAMPANELLA Giovannina**
(CF CMPGNN57B63D269X)
nata a DELICETO (FG) il 23/02/1957

📅 dal 29/03/2009 al 24/03/2010
Diritto di: Proprieta' per 238/10000 proprieta'
(deriva dall'atto 3)

➤ **5. CAMPANELLA Mattia**
(CF CMPMTT66A13D269A)
nato a DELICETO (FG) il 13/01/1966

📅 dal 29/03/2009 al 24/03/2010
Diritto di: Proprieta' per 238/10000 proprieta'
(deriva dall'atto 3)

➤ **6. CAMPANELLA Rocco**
(CF CMPRCC63D03D269H)
nato a DELICETO (FG) il 03/04/1963

📅 dal 29/03/2009 al 24/03/2010
Diritto di: Proprieta' per 238/10000 proprieta'
(deriva dall'atto 3)

➤ **7. GIOIA Rosa (CF GIORSO31D53D269J)**
nata a DELICETO (FG) il 13/04/1931

📅 dal 29/03/2009 al 24/03/2010
Diritto di: Proprieta' per 2380/10000 proprieta'
(deriva dall'atto 3)

➤ **8. NATALE Giuseppe**
(CF NTLGPP26T07D269O)
nato a DELICETO (FG) il 07/12/1926

📅 dal 29/03/2009 al 24/03/2010
Diritto di: Proprieta' per 3215/10000 proprieta'
(deriva dall'atto 3)

➤ **1. BIZZARRO Francesco**
(CF BZZFNC61D05D269Q)
nato a DELICETO (FG) il 05/04/1961

📅 dal 24/03/2010 al 11/12/2010
Diritto di: Proprieta' per 3215/10000 proprieta'
(deriva dall'atto 4)

➤ **2. CAMPANELLA Antonio**
(CF CMPNTN64M16D269S)
nato a DELICETO (FG) il 16/08/1964

📅 dal 24/03/2010 al 11/12/2010
Diritto di: Proprieta' per 714/10000 proprieta'
(deriva dall'atto 4)

➤ **3. CAMPANELLA Gerardo**
(CF CMPGRD59H15D269V)
nato a DELICETO (FG) il 15/06/1959

📅 dal 24/03/2010 al 11/12/2010
Diritto di: Proprieta' per 714/10000 proprieta'
(deriva dall'atto 4)

➤ **4. CAMPANELLA Giovannina**
(CF CMPGNN57B63D269X)
nata a DELICETO (FG) il 23/02/1957

📅 dal 24/03/2010 al 11/12/2010
Diritto di: Proprieta' per 714/10000 proprieta'
(deriva dall'atto 4)

➤ **5. CAMPANELLA Mattia**
(CF CMPMTT66A13D269A)
nato a DELICETO (FG) il 13/01/1966

4. DENUNZIA (NEI PASSAGGI PER CAUSA DI MORTE) del 24/03/2010 - UU Sede FOGGIA (FG) Registrazione Volume 9990 n. 713 registrato in data 01/06/2010 - Successione intestata Voltura n. 10354.3/2010 - Pratica n. FG0147120 in atti dal 07/06/2010

Direzione Provinciale di Foggia
Ufficio Provinciale - Territorio
Servizi Catastali

☞ dal 24/03/2010 al 11/12/2010
Diritto di: Proprieta' per 714/10000 proprieta'
(deriva dall'atto 4)

➤ **6. CAMPANELLA Rocco**
(CF CMPRCC63D03D269H)
nato a DELICETO (FG) il 03/04/1963

☞ dal 24/03/2010 al 11/12/2010
Diritto di: Proprieta' per 714/10000 proprieta'
(deriva dall'atto 4)

➤ **7. NATALE Giuseppe**
(CF NTLGPP26T07D269O)
nato a DELICETO (FG) il 07/12/1926

☞ dal 24/03/2010 al 11/12/2010
Diritto di: Proprieta' per 3215/10000 proprieta'
(deriva dall'atto 4)

➤ **1. BIZZARRO Francesco**
(CF BZZFNC61D05D269Q)
nato a DELICETO (FG) il 05/04/1961

☞ dal 11/12/2010 al 08/07/2011
Diritto di: Proprieta' per 6430/20000 (deriva
dall'atto 5)

➤ **2. CAMPANELLA Antonio**
(CF CMPNTN64M16D269S)
nato a DELICETO (FG) il 16/08/1964

☞ dal 11/12/2010 al 08/07/2011
Diritto di: Proprieta' per 1428/20000 (deriva
dall'atto 5)

➤ **3. CAMPANELLA Gerardo**
(CF CMPGRD59H15D269V)
nato a DELICETO (FG) il 15/06/1959

☞ dal 11/12/2010 al 08/07/2011
Diritto di: Proprieta' per 1428/20000 (deriva
dall'atto 5)

➤ **4. CAMPANELLA Giovannina**
(CF CMPGNN57B63D269X)
nata a DELICETO (FG) il 23/02/1957

☞ dal 11/12/2010 al 08/07/2011
Diritto di: Proprieta' per 1428/20000 (deriva
dall'atto 5)

➤ **5. CAMPANELLA Mattia**
(CF CMPMTT66A13D269A)
nato a DELICETO (FG) il 13/01/1966

☞ dal 11/12/2010 al 08/07/2011
Diritto di: Proprieta' per 1428/20000 (deriva
dall'atto 5)

➤ **6. CAMPANELLA Rocco**
(CF CMPRCC63D03D269H)
nato a DELICETO (FG) il 03/04/1963

☞ dal 11/12/2010 al 08/07/2011
Diritto di: Proprieta' per 1428/20000 (deriva
dall'atto 5)

5. TESTAMENTO PUBBLICO del 11/12/2010 Pubblico
ufficiale NOT VASSALLI Sede FOGGIA (FG) Repertorio
n. 1111 - UU Sede FOGGIA (FG) Registrazione Volume
9990 n. 570 registrato in data 19/04/2011 -
SUCCESSIONE DI NATALE GIUSEPPE Voltura n.
12411.3/2011 - Pratica n. FG0121182 in atti dal
21/04/2011

➤ **7. DI STEFANO Eleonora**
(CF DSTLNR62A70H467W)
nata a ROCCHETTA SANT'ANTONIO (FG) il
30/01/1962

📅 dal 11/12/2010 al 08/07/2011
Diritto di: Proprieta' per 3215/20000 (deriva
dall'atto 5)

➤ **8. RACIOPPO Domenico**
(CF RCPDNC57A02D269V)
nato a DELICETO (FG) il 02/01/1957

📅 dal 11/12/2010 al 08/07/2011
Diritto di: Proprieta' per 3215/20000 (deriva
dall'atto 5)

➤ **1. CAMPANELLA Antonio**
(CF CMPNTN64M16D269S)
nato a DELICETO (FG) il 16/08/1964

📅 dal 08/07/2011 al 15/12/2011
Diritto di: Proprieta' per 1/5 Regime: bene
personale (deriva dall'atto 6)

➤ **2. CAMPANELLA Gerardo**
(CF CMPGRD59H15D269V)
nato a DELICETO (FG) il 15/06/1959

📅 dal 08/07/2011 al 15/12/2011
Diritto di: Proprieta' per 1/5 Regime: bene
personale (deriva dall'atto 6)

➤ **3. CAMPANELLA Giovannina**
(CF CMPGNN57B63D269X)
nata a DELICETO (FG) il 23/02/1957

📅 dal 08/07/2011 al 15/12/2011
Diritto di: Proprieta' per 1/5 Regime: bene
personale (deriva dall'atto 6)

➤ **4. CAMPANELLA Mattia**
(CF CMPMTT66A13D269A)
nato a DELICETO (FG) il 13/01/1966

📅 dal 08/07/2011 al 15/12/2011
Diritto di: Proprieta' per 1/5 (deriva dall'atto 6)

➤ **5. CAMPANELLA Rocco**
(CF CMPRCC63D03D269H)
nato a DELICETO (FG) il 03/04/1963

📅 dal 08/07/2011 al 15/12/2011
Diritto di: Proprieta' per 1/5 Regime: bene
personale (deriva dall'atto 6)

➤ **1. CAMPANELLA Mattia**
(CF CMPMTT66A13D269A)
nato a DELICETO (FG) il 13/01/1966

📅 dal 15/12/2011
Diritto di: Proprieta' per 1/1 Regime: bene
personale (deriva dall'atto 7)

6. Atto del 08/07/2011 Pubblico ufficiale DI TARANTO
ROCCO Sede TROIA (FG) Repertorio n. 14365 -
DIVISIONE Nota presentata con Modello Unico n.
12172.3/2011 Reparto PI di FOGGIA in atti dal
03/08/2011

7. Atto del 15/12/2011 Pubblico ufficiale PUGLIESE
ANTONIO Sede DELICETO (FG) Repertorio n. 69 -
DIVISIONE Nota presentata con Modello Unico n.
20157.6/2011 Reparto PI di FOGGIA in atti dal
29/12/2011

COMUNE DI
ASCOLI SATRIANO (FG)

FOGLIO N. 7

Catasto terreni

Visura storica per immobile

Situazione degli atti informatizzati dall'impianto meccanografico al 23/11/2023



Immobile di catasto terreni



Causali di aggiornamento ed annotazioni

Informazioni riportate negli atti del catasto al 23/11/2023

Dati identificativi: Comune di ASCOLI SATRIANO (A463) (FG)

Foglio 7 Particella 1

Partita: 7879

Classamento:

Redditi: dominicale Euro 41,51 Lire 80.379

agrario Euro 62,27 Lire 120.569

Particella con qualità: SEMINATIVO di classe 4

Superficie: 26.793 m²

> Intestati catastali

➤ 1. PACELLA Vincenzo (CF PCLVCN53T01D269J)

nato a DELICETO (FG) il 01/12/1953

Diritto di: Proprieta' per 1000/1000

> Dati identificativi

📅 dall'impianto

Impianto meccanografico del 05/02/1976

Immobile attuale

Comune di ASCOLI SATRIANO (A463) (FG)

Foglio 7 Particella 1

> Dati di classamento

📅 dall'impianto al 20/08/1985

Impianto meccanografico del 05/02/1976

Immobile attuale

Comune di ASCOLI SATRIANO (A463) (FG)

Foglio 7 Particella 1

Redditi: dominicale Euro 79,64 Lire 154.200

agrario Euro 119,46 Lire 231.300

Particella con qualità: SEMINATIVO di classe 04

Superficie: 51.400 m²

Partita: 2181

📅 dal 20/08/1985

FRAZIONAMENTO in atti dal 20/08/1985 (n. 4483)

Immobile attuale

Comune di **ASCOLI SATRIANO (A463) (FG)**

Foglio 7 Particella 1

Redditi: dominicale **Euro 41,51 Lire 80.379**

agrario **Euro 62,27 Lire 120.569**

Particella con qualità: **SEMINATIVO** di classe **04**
Superficie: **26.793 m²**

Partita: **7879**

Sono stati inoltre variati/soppressi i seguenti immobili:

Comune: **ASCOLI SATRIANO (A463) (FG)**

Foglio 7 Particella 109

➤ **Storia degli intestati dell'immobile**

Dati identificativi: Immobile attuale - Comune di ASCOLI SATRIANO (A463) (FG) Foglio 7 Particella 1

➤ **1. PACELLA Michele ; Di Vincenzo**

📅 dall'impianto al 23/11/1983

Diritto di: Da verificare (deriva dall'atto 1)

1. Impianto meccanografico del 05/02/1976

➤ **1. PACELLA Maria
(CF PCLMRA49P55D269Z)**

nata a DELICETO (FG) il 15/09/1949

📅 dal 23/11/1983 al 14/09/1993

Diritto di: Proprieta' (deriva dall'atto 2)

2. Atto del 23/11/1983 Pubblico ufficiale FRATTAROLO VINCENZ Sede ROCCHETTA SANT'ANTONIO (FG) Repertorio n. 3908 - UR Sede FOGGIA (FG) Registrazione - Voltura n. 108584 in atti dal 20/08/1985

➤ **2. PACELLA Michele
(CF PCLMHL23S26D269R)**

nato a DELICETO (FG) il 26/11/1923

📅 dal 23/11/1983 al 14/09/1993

Diritto di: Usufrutto (deriva dall'atto 2)

3. Atto del 14/09/1993 Pubblico ufficiale FRATTAROLO V. Sede FOGGIA (FG) Repertorio n. 43657 - Voltura n. 6836.1/1993 in atti dal 13/02/1997

➤ **1. PACELLA Vincenzo
(CF PCLVCN53T01D269J)**

nato a DELICETO (FG) il 01/12/1953

📅 dal 14/09/1993

Diritto di: Proprieta' per 1000/1000 (deriva dall'atto 3)

Visura telematica

Tributi speciali: Euro 0,90

Catasto terreni

Visura storica per immobile

Situazione degli atti informatizzati dall'impianto meccanografico al 23/11/2023



Immobile di catasto terreni



Causali di aggiornamento ed annotazioni

Informazioni riportate negli atti del catasto al 23/11/2023

Dati identificativi: Comune di ASCOLI SATRIANO (A463) (FG)

Foglio 7 Particella 13

Partita: 5493

Classamento:

Redditi: dominicale Euro 9,21 Lire 17.840
agrario Euro 6,58 Lire 12.743

Particella con qualità: PASCOLO di classe 2

Superficie: 5.097 m²

> Intestati catastali

➤ **1. ANTONUCCI TAROLLA Attilio (CF NTNTTL00A01A015Q)^{a)}**

nato a ACCADIA (FG) il 01/01/1900

Diritto di: Proprieta' per 840/8400

➤ **2. ANTONUCCI TAROLLA Giuseppe (CF NTNGPP00A01A015W)^{a)}**

nato a ACCADIA (FG) il 01/01/1900

Diritto di: Proprieta' per 1680/8400

➤ **3. ANTONUCCI TAROLLA Rosalia (CF NTNRS12H56A463E)**

nata a ASCOLI SATRIANO (FG) il 16/06/1912

Diritto di: Proprieta' per 400/1000

➤ **4. BAIARDI Anna Maria (CF BRDNMR54H68A015Q)**

nata a ACCADIA (FG) il 28/06/1954

Diritto di: Proprieta' per 200/1000

➤ **5. SCARAMUZZO Gerardo (CF SCRGRD30C02B584J)**

nato a CANDELA (FG) il 02/03/1930

Diritto di: Proprieta' per 83/1000

➤ **6. SCARAMUZZO Nicola (CF SCRNCL27T19B584A)**

nato a CANDELA (FG) il 19/12/1927

Diritto di: Proprieta' per 23/1000 in regime di comunione dei beni

- **7. SCARAMUZZO Vincenzo (CF SCRVCN52L28B584C)**
nato a CANDELA (FG) il 28/07/1952
Diritto di: Proprieta' per 14/1000
- **8. SILBA Carlo (CF SLBCRL68S10L219P)**
nato a TORINO (TO) il 10/11/1968
Diritto di: Proprieta' per 11/1000
- **9. SILBA Gerardo (CF SLBGRD29A01B584I)**
nato a CANDELA (FG) il 01/01/1929
Diritto di: Proprieta' per 11/1000
- **10. VOLPE Alfonso Gerardo (CF VLPLNS67H20D643O)**
nato a FOGGIA (FG) il 20/06/1967
Diritto di: Proprieta' per 45/1000 Regime: bene personale
- **11. VOLPE Antonio (CF VLPNTN77L29D643O)**
nato a FOGGIA (FG) il 29/07/1977
Diritto di: Proprieta' per 95/1000
- **12. VOLPE Maria Luigia (CF VLPMLG70D46D643O)**
nata a FOGGIA (FG) il 06/04/1970
Diritto di: Proprieta' per 95/1000 Regime: bene personale
- **13. NATALICCHIO Francesco Paolo (CF NTLFNC48R07B584N)**
nato a CANDELA (FG) il 07/10/1948
Diritto di: Proprieta' per 11/2625 Regime: bene personale
- **14. POLCARI Simona (CF PLCSMN89R68D643C)**
nata a FOGGIA (FG) il 28/10/1989
Diritto di: Proprieta' per 109/63000
- **15. POLCARI Stefano (CF PLCSFN83D24D643C)**
nato a FOGGIA (FG) il 24/04/1983
Diritto di: Proprieta' per 109/63000
- **16. POLCARI Tiziana (CF PLCTZN87C53D643Q)**
nata a FOGGIA (FG) il 13/03/1987
Diritto di: Proprieta' per 109/63000
- **17. SCARAMUZZO Alfonso (CF SCRLNS69M07D643D)**
nato a FOGGIA (FG) il 07/08/1969
Diritto di: Nuda proprieta' per 83/2000

Direzione Provinciale di Foggia
Ufficio Provinciale - Territorio
Servizi Catastali

- **18. SCARAMUZZO Giuseppe (CF SCRGPP71D07D643N)**
nato a FOGGIA (FG) il 07/04/1971
Diritto di: Nuda proprieta' per 83/2000
- **19. SCARAMUZZO Angelo (CF SCRNGI59E31B584W)**
nato a CANDELA (FG) il 31/05/1959
Diritto di: Proprieta' per 21/1000
- **20. SCARAMUZZO Gerardo (CF SCRGRD60R17B584H)**
nato a CANDELA (FG) il 17/10/1960
Diritto di: Proprieta' per 21/1000
- **21. SCARAMUZZO Maria Luigia (CF SCRMLG55D64B584L)**
nata a CANDELA (FG) il 24/04/1955
Diritto di: Proprieta' per 21/1000
- **22. SCARAMUZZO Vincenzo Alfonso (CF SCRVCN52L28B584C)**
nato a CANDELA (FG) il 28/07/1952
Diritto di: Proprieta' per 7/1000
- **23. SCARAMUZZO Enzo Gerardo (CF SCRNGR69C07A662J)**
nato a BARI (BA) il 07/03/1969
Diritto di: Proprieta' per 106/1000
- **24. MELILLO Angela Gerarda (CF MLLNLG46R65H467H)**
nata a ROCCHETTA SANT'ANTONIO (FG) il 25/10/1946
Diritto di: Usufrutto per 661/7000
- **25. NATALICCHIO Vincenzo Mario Rosario (CF NTLVCN53E08B584B)**
nato a CANDELA (FG) il 08/05/1953
Diritto di: Proprieta' per 11/2625 Regime: bene personale
- **26. SCARAMUZZO Alfonso (CF SCRLNS69M07D643D)**
nato a FOGGIA (FG) il 07/08/1969
Diritto di: Nuda proprieta' per 96/8400 in regime di separazione dei beni

> Dati identificativi

 dall'impianto

Impianto meccanografico del 05/02/1976

Immobile attuale

Comune di **ASCOLI SATTIANO (A463) (FG)**

Foglio **7** Particella **13**

> Dati di classamento

📁 dall'impianto

Impianto meccanografico del 05/02/1976

Immobile attuale

Comune di **ASCOLI SATRIANO (A463) (FG)**

Foglio 7 Particella 13

Redditi: dominicale **Euro 9,21 Lire 17.840**

agrario **Euro 6,58 Lire 12.743**

Particella con qualità: **PASCOLO** di classe **02**

Superficie: **5.097 m²**

Partita: **5493**

> Storia degli intestati dell'immobile

Dati identificativi: Immobile attuale - Comune di ASCOLI SATRIANO (A463) (FG) Foglio 7 Particella 13

> 1. ANTONUCCI TAROLLA Attilio ; Fu Lucio

1. Impianto meccanografico del 05/02/1976

📁 dall'impianto al 25/03/1987

Diritto di: Comproprietario per per 420/700 (deriva dall'atto 1)

> 2. ANTONUCCI TAROLLA Giuseppe ; Fu Lucio nato a CIVITELLA ALFEDENA (AQ) il 10/04/1972

📁 dall'impianto al 25/03/1987

Diritto di: Comproprietario per per 420/700 (deriva dall'atto 1)

> 3. ANTONUCCI TAROLLA Rosalia ; Fu Lucio Mar Russo

📁 dall'impianto al 25/03/1987

Diritto di: Comproprietario per per 420/700 (deriva dall'atto 1)

> 4. RUSSO Maria (CF RSSMRA97M71A463D) nata a ASCOLI SATRIANO (FG) il 31/08/1897

📁 dall'impianto al 25/03/1987

Diritto di: Proprieta' per 140/700 (deriva dall'atto 1)

> 5. SCARAMUZZO Antonio nato a PIAZZO (TO) il 09/02/1925

📁 dall'impianto al 25/03/1987

Diritto di: Proprieta' per 29/700 (deriva dall'atto 1)

> 6. SCARAMUZZO Elisabetta Carmela (CF SCRLBT32P42B584A)

nata a CANDELA (FG) il 02/09/1932

📁 dall'impianto al 25/03/1987

Diritto di: Proprieta' per 8/700 (deriva dall'atto 1)

> 7. SCARAMUZZO Gerardo (CF SCRGRD30C02B584J)

nato a CANDELA (FG) il 02/03/1930

📅 dall'impianto al 25/03/1987
Diritto di: Proprieta' per 29/700 (deriva dall'atto 1)

➤ **8. SCARAMUZZO Grazia**
(CF SCRGRZ23M52B584Y)
nata a CANDELA (FG) il 12/08/1923

📅 dall'impianto al 25/03/1987
Diritto di: Proprieta' per 8/700 (deriva dall'atto 1)

➤ **9. SCARAMUZZO Maria**
(CF SCRMR34E59B584P)
nata a CANDELA (FG) il 19/05/1934

📅 dall'impianto al 25/03/1987
Diritto di: Proprieta' per 8/700 (deriva dall'atto 1)

➤ **10. SCARAMUZZO Nicola**
(CF SCRNC27T19B584A)
nato a CANDELA (FG) il 19/12/1927

📅 dall'impianto al 25/03/1987
Diritto di: Proprieta' per 29/700 (deriva dall'atto 1)

➤ **11. SCARAMUZZO Rocco**
(CF SCRRC36T16B584Q)
nato a CANDELA (FG) il 16/12/1936

📅 dall'impianto al 25/03/1987
Diritto di: Proprieta' per 29/700 (deriva dall'atto 1)

➤ **12. VOLPE Donato (CF VLPDNT37T21H467F)**
nato a ROCCHETTA SANT'ANTONIO (FG) il
21/12/1937

📅 dall'impianto al 25/03/1987
Diritto di: Comproprietario per per 140/700 (deriva
dall'atto 1)

➤ **13. GENTILE Maria Luigia**
(CF GNTMLG03C49H467H)
nata a ROCCHETTA SANT'ANTONIO (FG) il
09/03/1903

📅 dall'impianto al 25/11/1988
Diritto di: Usufruttuario parziale (deriva dall'atto 1)

➤ **1. ANTONUCCI TAROLLA Attilio ; Fu Lucio**
📅 dal 25/03/1987 al 25/11/1988
Diritto di: Comproprietario per per 1680/400
(deriva dall'atto 2)

➤ **2. ANTONUCCI TAROLLA Giuseppe ; Fu Lucio**
📅 dal 25/03/1987 al 25/11/1988
Diritto di: Comproprietario per per 1680/400
(deriva dall'atto 2)

➤ **3. ANTONUCCI TAROLLA Rosalia**
(CF NTNRS12H56A463E)
nata a ASCOLI SATRIANO (FG) il 16/06/1912
📅 dal 25/03/1987 al 25/11/1988
Diritto di: Comproprietario per per 1680/400
(deriva dall'atto 2)

➤ **4. RUSSO Maria (CF RSSMRA97M71A463D)**
nata a ASCOLI SATRIANO (FG) il 31/08/1897
📅 dal 25/03/1987 al 25/11/1988
Diritto di: Proprieta' per 840/8400 (deriva dall'atto
2)

2. DENUNZIA (NEI PASSAGGI PER CAUSA DI MORTE) del 25/03/1987 - UR Sede FOGGIA (FG) Registrazione Volume 140 n. 43 registrato in data 08/09/1987 - Voltura n. 671987 in atti dal 06/04/1988

- **5. SCARAMUZZO Angelo**
(CF SCRNGI59E31B584W)
nato a CANDELA (FG) il 31/05/1959
📅 dal 25/03/1987 al 25/11/1988
Diritto di: Proprieta' per 58/8400 (deriva dall'atto 2)
- **6. SCARAMUZZO Elisabetta Carmela**
(CF SCRLBT32P42B584A)
nata a CANDELA (FG) il 02/09/1932
📅 dal 25/03/1987 al 25/11/1988
Diritto di: Proprieta' per 96/8400 (deriva dall'atto 2)
- **7. SCARAMUZZO Gerardo**
(CF SCRGRD30C02B584J)
nato a CANDELA (FG) il 02/03/1930
📅 dal 25/03/1987 al 25/11/1988
Diritto di: Proprieta' per 348/8400 (deriva dall'atto 2)
- **8. SCARAMUZZO Gerardo**
(CF SCRGRD60R17B584H)
nato a CANDELA (FG) il 17/10/1960
📅 dal 25/03/1987 al 25/11/1988
Diritto di: Proprieta' per 58/8400 (deriva dall'atto 2)
- **9. SCARAMUZZO Grazia**
(CF SCRGRZ23M52B584Y)
nata a CANDELA (FG) il 12/08/1923
📅 dal 25/03/1987 al 25/11/1988
Diritto di: Proprieta' per 96/8400 (deriva dall'atto 2)
- **10. SCARAMUZZO Maria**
(CF SCRMR34E59B584P)
nata a CANDELA (FG) il 19/05/1934
📅 dal 25/03/1987 al 25/11/1988
Diritto di: Proprieta' per 96/8400 (deriva dall'atto 2)
- **11. SCARAMUZZO Maria Luigia**
(CF SCRMLG55D64B584L)
nata a CANDELA (FG) il 24/04/1955
📅 dal 25/03/1987 al 25/11/1988
Diritto di: Proprieta' per 58/8400 (deriva dall'atto 2)
- **12. SCARAMUZZO Nicola**
(CF SCRNCL27T19B584A)
nato a CANDELA (FG) il 19/12/1927
📅 dal 25/03/1987 al 25/11/1988
Diritto di: Proprieta' per 348/8400 (deriva dall'atto 2)
- **13. SCARAMUZZO Rocco**
(CF SCRRC36T16B584Q)
nato a CANDELA (FG) il 16/12/1936
📅 dal 25/03/1987 al 25/11/1988
Diritto di: Proprieta' per 348/8400 (deriva dall'atto 2)
- **14. SCARAMUZZO Vincenzo**
(CF SCRVCN52L28B584C)
nato a CANDELA (FG) il 28/07/1952
📅 dal 25/03/1987 al 25/11/1988
Diritto di: Proprieta' per 58/8400 (deriva dall'atto 2)

➤ **15. VOLPE Donato (CF VLPDNT37T21H467F)**
nato a ROCCHETTA SANT'ANTONIO (FG) il
21/12/1937

📅 dal 25/03/1987 al 25/11/1988
Diritto di: Proprieta' per 840/8400 (deriva dall'atto
2)

➤ **16. CORBO Laura
(CF CRBLRA28A59H467Q)**
nata a ROCCHETTA SANT'ANTONIO (FG) il
19/01/1928

📅 dal 25/03/1987 al 28/03/2007
Diritto di: Proprieta' per 116/8400 (deriva dall'atto
2)

➤ **1. ANTONUCCI TAROLLA Rosalia
(CF NTRSL12H56A463E)**
nata a ASCOLI SARIANO (FG) il 16/06/1912

📅 dal 25/11/1988 al 15/01/1999
Diritto di: Comproprietario per per 1680/8400
(deriva dall'atto 3)

➤ **2. BAIARDI Giuseppe
(CF BRDGPP25P20A015B)**
nato a ACCADIA (FG) il 20/09/1925

📅 dal 25/11/1988 al 15/01/1999
Diritto di: Proprieta' per 840/8400 (deriva dall'atto
3)

➤ **3. GENTILE Maria Luigia
(CF GNTMLG03C49H467H)**
nata a ROCCHETTA SANT'ANTONIO (FG) il
09/03/1903

📅 dal 25/11/1988 al 15/01/1999
Diritto di: Usufruttuario parziale (deriva dall'atto 3)

➤ **4. SCARAMUZZO Angelo
(CF SCRNGI59E31B584W)**
nato a CANDELA (FG) il 31/05/1959

📅 dal 25/11/1988 al 15/01/1999
Diritto di: Proprieta' per 58/8400 (deriva dall'atto 3)

➤ **5. SCARAMUZZO Elisabetta Carmela
(CF SCRLBT32P42B584A)**
nata a CANDELA (FG) il 02/09/1932

📅 dal 25/11/1988 al 15/01/1999
Diritto di: Proprieta' per 96/8400 (deriva dall'atto 3)

➤ **6. SCARAMUZZO Gerardo
(CF SCRGRD60R17B584H)**
nato a CANDELA (FG) il 17/10/1960

📅 dal 25/11/1988 al 15/01/1999
Diritto di: Proprieta' per 58/8400 (deriva dall'atto 3)

➤ **7. SCARAMUZZO Gerardo
(CF SCRGRD30C02B584J)**
nato a CANDELA (FG) il 02/03/1930

📅 dal 25/11/1988 al 15/01/1999
Diritto di: Proprieta' per 348/8400 (deriva dall'atto
3)

3. Atto del 25/11/1988 Pubblico ufficiale VASSALLI
FRANCESCO Sede DELICETO (FG) Repertorio n.
24515 Sede FOGGIA (FG) Registrazione n. 3735
registrato in data 14/12/1988 - n. 2709.2/1989 in atti
dal 23/04/1996

- **8. SCARAMUZZO Grazia**
(CF SCRGRZ23M52B584Y)
nata a CANDELA (FG) il 12/08/1923
📅 dal 25/11/1988 al 15/01/1999
Diritto di: Proprieta' per 96/8400 (deriva dall'atto 3)
- **9. SCARAMUZZO Maria**
(CF SCRMR34E59B584P)
nata a CANDELA (FG) il 19/05/1934
📅 dal 25/11/1988 al 15/01/1999
Diritto di: Proprieta' per 96/8400 (deriva dall'atto 3)
- **10. SCARAMUZZO Maria Luigia**
(CF SCRMLG55D64B584L)
nata a CANDELA (FG) il 24/04/1955
📅 dal 25/11/1988 al 15/01/1999
Diritto di: Proprieta' per 58/8400 (deriva dall'atto 3)
- **11. SCARAMUZZO Nicola**
(CF SCRNC27T19B584A)
nato a CANDELA (FG) il 19/12/1927
📅 dal 25/11/1988 al 15/01/1999
Diritto di: Proprieta' per 348/8400 (deriva dall'atto 3)
- **12. SCARAMUZZO Rocco**
(CF SCRRC36T16B584Q)
nato a CANDELA (FG) il 16/12/1936
📅 dal 25/11/1988 al 15/01/1999
Diritto di: Proprieta' per 348/8400 (deriva dall'atto 3)
- **13. SCARAMUZZO Vincenzo**
(CF SCRVCN52L28B584C)
nato a CANDELA (FG) il 28/07/1952
📅 dal 25/11/1988 al 15/01/1999
Diritto di: Proprieta' per 58/8400 (deriva dall'atto 3)
- **14. VOLPE Donato (CF VLPDNT37T21H467F)**
nato a ROCCHETTA SANT'ANTONIO (FG) il 21/12/1937
📅 dal 25/11/1988 al 15/01/1999
Diritto di: Proprieta' per 840/8400 (deriva dall'atto 3)
- **15. ANTONUCCI TAROLLA Attilio ; Fu Lucio**
nato a ACCADIA (FG)
📅 dal 25/11/1988 al 31/08/2007
Diritto di: Proprieta' per 840/8400 (deriva dall'atto 3)
- **16. ANTONUCCI TAROLLA Giuseppe ; Fu Lucio**
nato a ACCADIA (FG)
📅 dal 25/11/1988 al 31/08/2007
Diritto di: Comproprietario per per 1680/8400 (deriva dall'atto 3)
- **1. VOLPE Donato (CF VLPDNT37T21H467F)**
nato a ROCCHETTA SANT'ANTONIO (FG) il 21/12/1937

4. Atto del 15/01/1999 Pubblico ufficiale VASSALLI FRANCESCO Sede DELICETO (FG) Repertorio n. 31107 - Voltura n. 1413.2/1999 in atti dal 25/02/1999

Direzione Provinciale di Foggia
Ufficio Provinciale - Territorio
Servizi Catastali

- 📅 dal 15/01/1999 al 31/03/2000
Diritto di: Proprieta' per 840/8400 (deriva dall'atto 4)
- **2. SCARAMUZZO Elisabetta Carmela**
(CF SCRLBT32P42B584A)
nata a CANDELA (FG) il 02/09/1932
- 📅 dal 15/01/1999 al 18/09/2002
Diritto di: Proprieta' per 96/8400 (deriva dall'atto 4)
- **3. SCARAMUZZO Grazia**
(CF SCRGRZ23M52B584Y)
nata a CANDELA (FG) il 12/08/1923
- 📅 dal 15/01/1999 al 28/12/2005
Diritto di: Proprieta' per 96/8400 (deriva dall'atto 4)
- **4. BAIARDI Anna Maria**
(CF BRDNMR54H68A015Q)
nata a ACCADIA (FG) il 28/06/1954
- 📅 dal 15/01/1999 al 28/03/2007
Diritto di: Proprieta' per 840/8400 (deriva dall'atto 4)
- **5. SCARAMUZZO Angelo**
(CF SCRNGI59E31B584W)
nato a CANDELA (FG) il 31/05/1959
- 📅 dal 15/01/1999 al 28/03/2007
Diritto di: Proprieta' per 58/8400 (deriva dall'atto 4)
- **6. SCARAMUZZO Gerardo**
(CF SCRGRD60R17B584H)
nato a CANDELA (FG) il 17/10/1960
- 📅 dal 15/01/1999 al 28/03/2007
Diritto di: Proprieta' per 58/8400 (deriva dall'atto 4)
- **7. SCARAMUZZO Gerardo**
(CF SCRGRD30C02B584J)
nato a CANDELA (FG) il 02/03/1930
- 📅 dal 15/01/1999 al 28/03/2007
Diritto di: Proprieta' per 348/8400 (deriva dall'atto 4)
- **8. SCARAMUZZO Maria**
(CF SCRMR34E59B584P)
nata a CANDELA (FG) il 19/05/1934
- 📅 dal 15/01/1999 al 28/03/2007
Diritto di: Proprieta' per 96/8400 (deriva dall'atto 4)
- **9. SCARAMUZZO Maria Luigia**
(CF SCRMLG55D64B584L)
nata a CANDELA (FG) il 24/04/1955
- 📅 dal 15/01/1999 al 28/03/2007
Diritto di: Proprieta' per 58/8400 (deriva dall'atto 4)
- **10. SCARAMUZZO Nicola**
(CF SCRNCI27T19B584A)
nato a CANDELA (FG) il 19/12/1927
- 📅 dal 15/01/1999 al 28/03/2007
Diritto di: Proprieta' per 348/8400 (deriva dall'atto 4)

- **11. SCARAMUZZO Rocco**
(CF SCRRCC36T16B584Q)
nato a CANDELA (FG) il 16/12/1936
📅 dal 15/01/1999 al 28/03/2007
Diritto di: Proprieta' per 348/8400 (deriva dall'atto 4)
- **12. SCARAMUZZO Vincenzo**
(CF SCRVCN52L28B584C)
nato a CANDELA (FG) il 28/07/1952
📅 dal 15/01/1999 al 28/03/2007
Diritto di: Proprieta' per 58/8400 (deriva dall'atto 4)
- **13. ANTONUCCI TAROLLA Rosalia**
(CF NTNRS12H56A463E)
nata a ASCOLI SATRIANO (FG) il 16/06/1912
📅 dal 15/01/1999 al 31/08/2007
Diritto di: Comproprietario per per 1680/8400 (deriva dall'atto 4)
- **14. GENTILE Maria Luigia**
(CF GNTMLG03C49H467H)
nata a ROCCHETTA SANT'ANTONIO (FG) il 09/03/1903
📅 dal 15/01/1999 al 31/08/2007
Diritto di: Usufruttuario parziale (deriva dall'atto 4)
- **1. SMACCHIA Carmela**
(CF SMCCML44E71B104V)
nata a BOVINO (FG) il 31/05/1944
📅 dal 31/03/2000 al 28/03/2007
Diritto di: Proprieta' per 280/8400 (deriva dall'atto 5)
- **2. VOLPE Alfonso Gerardo**
(CF VLPLNS67H20D643O)
nato a FOGGIA (FG) il 20/06/1967
📅 dal 31/03/2000 al 28/03/2007
Diritto di: Comproprietario per per 560/8400 (deriva dall'atto 5)
- **3. VOLPE Antonio (CF VLPNTN77L29D643O)**
nato a FOGGIA (FG) il 29/07/1977
📅 dal 31/03/2000 al 28/03/2007
Diritto di: Comproprietario per per 560/8400 (deriva dall'atto 5)
- **4. VOLPE Maria Luigia**
(CF VLPMLG70D46D643O)
nata a FOGGIA (FG) il 06/04/1970
📅 dal 31/03/2000 al 28/03/2007
Diritto di: Comproprietario per per 560/8400 (deriva dall'atto 5)
- **1. SILBA Carlo (CF SLBCRL68S10L219P)**
nato a TORINO (TO) il 10/11/1968
📅 dal 18/09/2002 al 28/03/2007
Diritto di: Proprieta' per 48/8400 (deriva dall'atto 6)

5. DENUNZIA (NEI PASSAGGI PER CAUSA DI MORTE) del 31/03/2000 - UR Sede FOGGIA (FG) Registrazione Volume 341 n. 69 registrato in data 28/09/2000 - SUCC. Voltura n. 117442.1/2000 - Pratica n. 39625 in atti dal 09/02/2001

6. DENUNZIA (NEI PASSAGGI PER CAUSA DI MORTE) del 18/09/2002 - UR Sede FOGGIA (FG) Registrazione Volume 383 n. 12 registrato in data 31/12/2002 - SUCCESSIONE Voltura n. 3110.1/2003 - Pratica n. 00000991 in atti dal 13/03/2003

- **2. SILBA Gerardo (CF SLBGRD29A01B584I)**
nato a CANDELA (FG) il 01/01/1929
📅 dal 18/09/2002 al 28/03/2007
Diritto di: Proprieta' per 48/8400 (deriva dall'atto 6)
- **1. NATALICCHIO Francesco Paolo (CF NTLFNC48R07B584N)**
nato a CANDELA (FG) il 07/10/1948
📅 dal 28/12/2005 al 28/03/2007
Diritto di: Proprieta' per 96/25200 (deriva dall'atto 7)
- **2. NATALICCHIO Vincenzo Mario Rosario (CF NTLVCN53E08B584B)**
nato a CANDELA (FG) il 08/05/1953
📅 dal 28/12/2005 al 28/03/2007
Diritto di: Proprieta' per 96/25200 (deriva dall'atto 7)
- **3. POLCARI Simona (CF PLCSMN89R68D643C)**
nata a FOGGIA (FG) il 28/10/1989
📅 dal 28/12/2005 al 28/03/2007
Diritto di: Proprieta' per 32/25200 (deriva dall'atto 7)
- **4. POLCARI Stefano (CF PLCSFN63D24D643Y)^{a)}**
nato a FOGGIA (FG) il 24/04/1963
📅 dal 28/12/2005 al 28/03/2007
Diritto di: Proprieta' per 32/25200 (deriva dall'atto 7)
- **5. POLCARI Tiziana (CF PLCTZN87C53D643Q)**
nata a FOGGIA (FG) il 13/03/1987
📅 dal 28/12/2005 al 28/03/2007
Diritto di: Proprieta' per 32/25200 (deriva dall'atto 7)
- **1. POLCARI Stefano (CF PLCSFN83D24D643C)**
nato a FOGGIA (FG) il 24/04/1983
📅 dal 28/12/2005 al 31/08/2007
Diritto di: Proprieta' per 3/1000 (deriva dall'atto 8)
- **1. POLCARI Stefano (CF PLCSFN63D24D643Y)^{a)}**
nato a FOGGIA (FG) il 24/04/1963
📅 dal 28/03/2007 al 28/12/2005
Diritto di: Proprieta' per 3/1000 (deriva dall'atto 9)
- **2. ANTONUCCI TAROLLA Attilio (CF NTNTTL00A01A015Q)^{a)}**
nato a ACCADIA (FG) il 01/01/1900
📅 dal 28/03/2007 al 31/08/2007
Diritto di: Proprieta' per 840/8400 (deriva dall'atto 9)

7. DENUNZIA (NEI PASSAGGI PER CAUSA DI MORTE) del 28/12/2005 - UR Sede FOGGIA (FG) Registrazione Volume 2006 n. 1394 registrato in data 01/12/2006 - SUCC. SCARAMUZZO GRAZIA Voltura n. 443.1/2006 - Pratica n. FG0273014 in atti dal 08/01/2007

8. RETTIFICA DI INTESTAZIONE ALL'ATTUALITA' del 28/12/2005 - UR Sede FOGGIA (FG) Registrazione Volume 2006 n. 1394 registrato in data 01/12/2006 - RETT.DATI ANAGRAF.VEDI SUCC.-(211530/07) Voltura n. 9720.1/2007 - Pratica n. FG0211617 in atti dal 20/04/2007

9. Atto del 28/03/2007 Pubblico ufficiale VASSALLI GUSTAVO Sede BOVINO (FG) Repertorio n. 9904 - DIVISIONE Nota presentata con Modello Unico n. 6682.6/2007 Reparto PI di FOGGIA in atti dal 18/04/2007

- **3. ANTONUCCI TAROLLA Giuseppe**
(CF NTNGPP00A01A015W)^a
nato a ACCADIA (FG) il 01/01/1900
📅 dal 28/03/2007 al 31/08/2007
Diritto di: Proprieta' per 1680/8400 (deriva dall'atto 9)
- **4. ANTONUCCI TAROLLA Rosalia**
(CF NTNRS12H56A463E)
nata a ASCOLI SATRIANO (FG) il 16/06/1912
📅 dal 28/03/2007 al 31/08/2007
Diritto di: Proprieta' per 1680/8400 (deriva dall'atto 9)
- **5. BAIARDI Anna Maria**
(CF BRDNMR54H68A015Q)
nata a ACCADIA (FG) il 28/06/1954
📅 dal 28/03/2007 al 31/08/2007
Diritto di: Proprieta' per 200/1000 (deriva dall'atto 9)
- **6. CORBO Laura (CF CRBLRA28A59H467Q)**
nata a ROCCHETTA SANT'ANTONIO (FG) il 19/01/1928
📅 dal 28/03/2007 al 31/08/2007
Diritto di: Proprieta' per 28/1000 (deriva dall'atto 9)
- **7. NATALICCHIO Francesco Paolo**
(CF NTLFNC48R07B584N)
nato a CANDELA (FG) il 07/10/1948
📅 dal 28/03/2007 al 31/08/2007
Diritto di: Proprieta' per 8/1000 (deriva dall'atto 9)
- **8. NATALICCHIO Vincenzo Mario Rosario**
(CF NTLVCN53E08B584B)
nato a CANDELA (FG) il 08/05/1953
📅 dal 28/03/2007 al 31/08/2007
Diritto di: Proprieta' per 8/1000 (deriva dall'atto 9)
- **9. POLCARI Simona**
(CF PLCSMN89R68D643C)
nata a FOGGIA (FG) il 28/10/1989
📅 dal 28/03/2007 al 31/08/2007
Diritto di: Proprieta' per 3/1000 (deriva dall'atto 9)
- **10. POLCARI Tiziana**
(CF PLCTZN87C53D643Q)
nata a FOGGIA (FG) il 13/03/1987
📅 dal 28/03/2007 al 31/08/2007
Diritto di: Proprieta' per 3/1000 (deriva dall'atto 9)
- **11. SCARAMUZZO Angelo**
(CF SCRNG159E31B584W)
nato a CANDELA (FG) il 31/05/1959
📅 dal 28/03/2007 al 31/08/2007
Diritto di: Proprieta' per 14/1000 (deriva dall'atto 9)
- **12. SCARAMUZZO Gerardo**
(CF SCRGRD30C02B584J)
nato a CANDELA (FG) il 02/03/1930
📅 dal 28/03/2007 al 31/08/2007
Diritto di: Proprieta' per 83/1000 (deriva dall'atto 9)

Direzione Provinciale di Foggia
Ufficio Provinciale - Territorio
Servizi Catastali

- **13. SCARAMUZZO Gerardo**
(CF SCRGRD60R17B584H)
nato a CANDELA (FG) il 17/10/1960
📅 dal 28/03/2007 al 31/08/2007
Diritto di: Proprieta' per 14/1000 (deriva dall'atto 9)
- **14. SCARAMUZZO Maria**
(CF SCRMR34E59B584P)
nata a CANDELA (FG) il 19/05/1934
📅 dal 28/03/2007 al 31/08/2007
Diritto di: Proprieta' per 23/1000 (deriva dall'atto 9)
- **15. SCARAMUZZO Maria Luigia**
(CF SCRMLG55D64B584L)
nata a CANDELA (FG) il 24/04/1955
📅 dal 28/03/2007 al 31/08/2007
Diritto di: Proprieta' per 14/1000 (deriva dall'atto 9)
- **16. SCARAMUZZO Nicola**
(CF SCRNC27T19B584A)
nato a CANDELA (FG) il 19/12/1927
📅 dal 28/03/2007 al 31/08/2007
Diritto di: Proprieta' per 83/1000 (deriva dall'atto 9)
- **17. SCARAMUZZO Rocco**
(CF SCRRC36T16B584Q)
nato a CANDELA (FG) il 16/12/1936
📅 dal 28/03/2007 al 31/08/2007
Diritto di: Proprieta' per 83/1000 (deriva dall'atto 9)
- **18. SCARAMUZZO Vincenzo**
(CF SCRVCN52L28B584C)
nato a CANDELA (FG) il 28/07/1952
📅 dal 28/03/2007 al 31/08/2007
Diritto di: Proprieta' per 14/1000 (deriva dall'atto 9)
- **19. SILBA Carlo (CF SLBCRL68S10L219P)**
nato a TORINO (TO) il 10/11/1968
📅 dal 28/03/2007 al 31/08/2007
Diritto di: Proprieta' per 11/1000 (deriva dall'atto 9)
- **20. SILBA Gerardo (CF SLBGRD29A01B584I)**
nato a CANDELA (FG) il 01/01/1929
📅 dal 28/03/2007 al 31/08/2007
Diritto di: Proprieta' per 11/1000 (deriva dall'atto 9)
- **21. VOLPE Alfonso Gerardo**
(CF VLPLNS67H20D643O)
nato a FOGGIA (FG) il 20/06/1967
📅 dal 28/03/2007 al 31/08/2007
Diritto di: Proprieta' per 45/1000 Regime: bene personale (deriva dall'atto 9)
- **22. VOLPE Antonio**
(CF VLPNTN77L29D643O)
nato a FOGGIA (FG) il 29/07/1977
📅 dal 28/03/2007 al 31/08/2007
Diritto di: Proprieta' per 95/1000 (deriva dall'atto 9)
- **23. VOLPE Maria Luigia**
(CF VLPMLG70D46D643O)
nata a FOGGIA (FG) il 06/04/1970

📅 dal 28/03/2007 al 31/08/2007
Diritto di: Proprieta' per 95/1000 Regime: bene personale (deriva dall'atto 9)

➤ **1. ANTONUCCI TAROLLA Attilio**
(CF NTNTTL00A01A015Q)^a
nato a ACCADIA (FG) il 01/01/1900

📅 dal 31/08/2007 al 31/08/2007
Diritto di: Proprieta' per 840/8400 (deriva dall'atto 10)

➤ **2. ANTONUCCI TAROLLA Giuseppe**
(CF NTNGPP00A01A015W)^a
nato a ACCADIA (FG) il 01/01/1900

📅 dal 31/08/2007 al 31/08/2007
Diritto di: Proprieta' per 1680/8400 (deriva dall'atto 10)

➤ **3. ANTONUCCI TAROLLA Rosalia**
(CF NTNRS12H56A463E)
nata a ASCOLI SATRIANO (FG) il 16/06/1912

📅 dal 31/08/2007 al 31/08/2007
Diritto di: Proprieta' per 400/1000 (deriva dall'atto 10)

➤ **4. BAIARDI Anna Maria**
(CF BRDNMR54H68A015Q)
nata a ACCADIA (FG) il 28/06/1954

📅 dal 31/08/2007 al 31/08/2007
Diritto di: Proprieta' per 200/1000 (deriva dall'atto 10)

➤ **5. CORBO Laura (CF CRBLRA28A59H467Q)**
nata a ROCCHETTA SANT'ANTONIO (FG) il 19/01/1928

📅 dal 31/08/2007 al 31/08/2007
Diritto di: Proprieta' per 28/1000 (deriva dall'atto 10)

➤ **6. NATALICCHIO Francesco Paolo**
(CF NTLFNC48R07B584N)
nato a CANDELA (FG) il 07/10/1948

📅 dal 31/08/2007 al 31/08/2007
Diritto di: Proprieta' per 8/1000 (deriva dall'atto 10)

➤ **7. NATALICCHIO Vincenzo Mario Rosario**
(CF NTLVCN53E08B584B)
nato a CANDELA (FG) il 08/05/1953

📅 dal 31/08/2007 al 31/08/2007
Diritto di: Proprieta' per 8/1000 (deriva dall'atto 10)

➤ **8. POLCARI Simona**
(CF PLCSMN89R68D643C)
nata a FOGGIA (FG) il 28/10/1989

📅 dal 31/08/2007 al 31/08/2007
Diritto di: Proprieta' per 3/1000 (deriva dall'atto 10)

➤ **9. POLCARI Stefano**
(CF PLCSFN83D24D643C)
nato a FOGGIA (FG) il 24/04/1983

📅 dal 31/08/2007 al 31/08/2007
Diritto di: Proprieta' per 3/1000 (deriva dall'atto 10)

10. Atto del 31/08/2007 Pubblico ufficiale DI CARLO BRUNO Sede FOGGIA (FG) Repertorio n. 31370 - COMPRAVENDITA (Passaggi intermedi da esaminare) Nota presentata con Modello Unico n. 14676.3/2007 Reparto PI di FOGGIA in atti dal 06/09/2007

- **10. POLCARI Tiziana**
(CF PLCTZN87C53D643Q)
nata a FOGGIA (FG) il 13/03/1987
📅 dal 31/08/2007 al 31/08/2007
Diritto di: Proprieta' per 3/1000 (deriva dall'atto 10)
- **11. SCARAMUZZO Angelo**
(CF SCRNG59E31B584W)
nato a CANDELA (FG) il 31/05/1959
📅 dal 31/08/2007 al 31/08/2007
Diritto di: Proprieta' per 14/1000 (deriva dall'atto 10)
- **12. SCARAMUZZO Gerardo**
(CF SCRGRD30C02B584J)
nato a CANDELA (FG) il 02/03/1930
📅 dal 31/08/2007 al 31/08/2007
Diritto di: Proprieta' per 83/1000 (deriva dall'atto 10)
- **13. SCARAMUZZO Gerardo**
(CF SCRGRD60R17B584H)
nato a CANDELA (FG) il 17/10/1960
📅 dal 31/08/2007 al 31/08/2007
Diritto di: Proprieta' per 14/1000 (deriva dall'atto 10)
- **14. SCARAMUZZO Maria Luigia**
(CF SCRMLG55D64B584L)
nata a CANDELA (FG) il 24/04/1955
📅 dal 31/08/2007 al 31/08/2007
Diritto di: Proprieta' per 14/1000 (deriva dall'atto 10)
- **15. SCARAMUZZO Nicola**
(CF SCRNCL27T19B584A)
nato a CANDELA (FG) il 19/12/1927
📅 dal 31/08/2007 al 31/08/2007
Diritto di: Proprieta' per 23/1000 in regime di comunione dei beni (deriva dall'atto 10)
- **16. SCARAMUZZO Nicola**
(CF SCRNCL27T19B584A)
nato a CANDELA (FG) il 19/12/1927
📅 dal 31/08/2007 al 31/08/2007
Diritto di: Proprieta' per 83/1000 (deriva dall'atto 10)
- **17. SCARAMUZZO Rocco**
(CF SCRRC36T16B584Q)
nato a CANDELA (FG) il 16/12/1936
📅 dal 31/08/2007 al 31/08/2007
Diritto di: Proprieta' per 83/1000 (deriva dall'atto 10)
- **18. SCARAMUZZO Vincenzo**
(CF SCRVCN52L28B584C)
nato a CANDELA (FG) il 28/07/1952
📅 dal 31/08/2007 al 31/08/2007
Diritto di: Proprieta' per 14/1000 (deriva dall'atto 10)

- **19. SILBA Carlo (CF SLBCRL68S10L219P)**
nato a TORINO (TO) il 10/11/1968
📅 dal 31/08/2007 al 31/08/2007
Diritto di: Proprieta' per 11/1000 (deriva dall'atto 10)
- **20. SILBA Gerardo (CF SLBGRD29A01B584I)**
nato a CANDELA (FG) il 01/01/1929
📅 dal 31/08/2007 al 31/08/2007
Diritto di: Proprieta' per 11/1000 (deriva dall'atto 10)
- **21. VOLPE Alfonso Gerardo (CF VLPLNS67H20D643O)**
nato a FOGGIA (FG) il 20/06/1967
📅 dal 31/08/2007 al 31/08/2007
Diritto di: Proprieta' per 45/1000 Regime: bene personale (deriva dall'atto 10)
- **22. VOLPE Antonio (CF VLPNTN77L29D643O)**
nato a FOGGIA (FG) il 29/07/1977
📅 dal 31/08/2007 al 31/08/2007
Diritto di: Proprieta' per 95/1000 (deriva dall'atto 10)
- **23. VOLPE Maria Luigia (CF VLPMLG70D46D643O)**
nata a FOGGIA (FG) il 06/04/1970
📅 dal 31/08/2007 al 31/08/2007
Diritto di: Proprieta' per 95/1000 Regime: bene personale (deriva dall'atto 10)
- **1. NATALICCHIO Francesco Paolo (CF NTLFNC48R07B584N)**
nato a CANDELA (FG) il 07/10/1948
📅 dal 31/08/2007 al 24/01/2008
Diritto di: Proprieta' per 8/1000 (deriva dall'atto 11)
- **2. NATALICCHIO Vincenzo Mario Rosario (CF NTLVCN53E08B584B)**
nato a CANDELA (FG) il 08/05/1953
📅 dal 31/08/2007 al 24/01/2008
Diritto di: Proprieta' per 8/1000 (deriva dall'atto 11)
- **3. POLCARI Simona (CF PLCSMN89R68D643C)**
nata a FOGGIA (FG) il 28/10/1989
📅 dal 31/08/2007 al 24/01/2008
Diritto di: Proprieta' per 3/1000 (deriva dall'atto 11)
- **4. POLCARI Stefano (CF PLCSFN83D24D643C)**
nato a FOGGIA (FG) il 24/04/1983
📅 dal 31/08/2007 al 24/01/2008
Diritto di: Proprieta' per 3/1000 (deriva dall'atto 11)
- **5. POLCARI Tiziana (CF PLCTZN87C53D643Q)**
nata a FOGGIA (FG) il 13/03/1987
📅 dal 31/08/2007 al 24/01/2008
Diritto di: Proprieta' per 3/1000 (deriva dall'atto 11)

11. VOLTURA D'UFFICIO del 31/08/2007 Pubblico ufficiale DI CARLO BRUNO Sede FOGGIA (FG) Repertorio n. 31370 - CANC. PASS. INT. DA ESAM. TRASC.14676/07 Voltura n. 18378.1/2007 - Pratica n. FG0334466 in atti dal 11/09/2007

- **6. SCARAMUZZO Rocco**
(CF SCRRCC36T16B584Q)
nato a CANDELA (FG) il 16/12/1936
📅 dal 31/08/2007 al 01/10/2009
Diritto di: Proprieta' per 83/1000 (deriva dall'atto 11)
- **7. CORBO Laura (CF CRBLRA28A59H467Q)**
nata a ROCCHETTA SANT'ANTONIO (FG) il 19/01/1928
📅 dal 31/08/2007 al 25/06/2014
Diritto di: Proprieta' per 28/1000 (deriva dall'atto 11)
- **8. SCARAMUZZO Angelo**
(CF SCRNGI59E31B584W)
nato a CANDELA (FG) il 31/05/1959
📅 dal 31/08/2007 al 25/06/2014
Diritto di: Proprieta' per 14/1000 (deriva dall'atto 11)
- **9. SCARAMUZZO Gerardo**
(CF SCRGRD60R17B584H)
nato a CANDELA (FG) il 17/10/1960
📅 dal 31/08/2007 al 25/06/2014
Diritto di: Proprieta' per 14/1000 (deriva dall'atto 11)
- **10. SCARAMUZZO Maria Luigia**
(CF SCRMLG55D64B584L)
nata a CANDELA (FG) il 24/04/1955
📅 dal 31/08/2007 al 25/06/2014
Diritto di: Proprieta' per 14/1000 (deriva dall'atto 11)
- **11. SCARAMUZZO Nicola**
(CF SCRNCL27T19B584A)
nato a CANDELA (FG) il 19/12/1927
📅 dal 31/08/2007 al 21/01/2017
Diritto di: Proprieta' per 83/1000 (deriva dall'atto 11)
- **12. ANTONUCCI TAROLLA Attilio**
(CF NTNTTL00A01A015Q)^{a)}
nato a ACCADIA (FG) il 01/01/1900
📅 dal 31/08/2007
Diritto di: Proprieta' per 840/8400 (deriva dall'atto 11)
- **13. ANTONUCCI TAROLLA Giuseppe**
(CF NTNGPP00A01A015W)^{a)}
nato a ACCADIA (FG) il 01/01/1900
📅 dal 31/08/2007
Diritto di: Proprieta' per 1680/8400 (deriva dall'atto 11)
- **14. ANTONUCCI TAROLLA Rosalia**
(CF NTNRSI12H56A463E)
nata a ASCOLI SATRIANO (FG) il 16/06/1912
📅 dal 31/08/2007
Diritto di: Proprieta' per 400/1000 (deriva dall'atto 11)

Direzione Provinciale di Foggia
Ufficio Provinciale - Territorio
Servizi Catastali

- **15. BAIARDI Anna Maria**
(CF BRDNMR54H68A015Q)
nata a ACCADIA (FG) il 28/06/1954
📅 dal 31/08/2007
Diritto di: Proprieta' per 200/1000 (deriva dall'atto 11)
- **16. SCARAMUZZO Gerardo**
(CF SCRGRD30C02B584J)
nato a CANDELA (FG) il 02/03/1930
📅 dal 31/08/2007
Diritto di: Proprieta' per 83/1000 (deriva dall'atto 11)
- **17. SCARAMUZZO Nicola**
(CF SCRNCCL27T19B584A)
nato a CANDELA (FG) il 19/12/1927
📅 dal 31/08/2007
Diritto di: Proprieta' per 23/1000 in regime di comunione dei beni (deriva dall'atto 11)
- **18. SCARAMUZZO Vincenzo**
(CF SCRVCN52L28B584C)
nato a CANDELA (FG) il 28/07/1952
📅 dal 31/08/2007
Diritto di: Proprieta' per 14/1000 (deriva dall'atto 11)
- **19. SILBA Carlo (CF SLBCRL68S10L219P)**
nato a TORINO (TO) il 10/11/1968
📅 dal 31/08/2007
Diritto di: Proprieta' per 11/1000 (deriva dall'atto 11)
- **20. SILBA Gerardo (CF SLBGRD29A01B584I)**
nato a CANDELA (FG) il 01/01/1929
📅 dal 31/08/2007
Diritto di: Proprieta' per 11/1000 (deriva dall'atto 11)
- **21. VOLPE Alfonso Gerardo**
(CF VLPLNS67H20D643O)
nato a FOGGIA (FG) il 20/06/1967
📅 dal 31/08/2007
Diritto di: Proprieta' per 45/1000 Regime: bene personale (deriva dall'atto 11)
- **22. VOLPE Antonio**
(CF VLPNTN77L29D643O)
nato a FOGGIA (FG) il 29/07/1977
📅 dal 31/08/2007
Diritto di: Proprieta' per 95/1000 (deriva dall'atto 11)
- **23. VOLPE Maria Luigia**
(CF VLPMLG70D46D643O)
nata a FOGGIA (FG) il 06/04/1970
📅 dal 31/08/2007
Diritto di: Proprieta' per 95/1000 Regime: bene personale (deriva dall'atto 11)

- **1. NATALICCHIO Vincenzo Mario Rosario**
(CF NTLVCN53E08B584B)
nato a CANDELA (FG) il 08/05/1953
📅 dal 24/01/2008 al 16/04/2019
Diritto di: Proprieta' per 41/2625 Regime: bene
personale (deriva dall'atto 12)

13/02/2008

- **2. NATALICCHIO Francesco Paolo**
(CF NTLFNC48R07B584N)
nato a CANDELA (FG) il 07/10/1948
📅 dal 24/01/2008
Diritto di: Proprieta' per 11/2625 Regime: bene
personale (deriva dall'atto 12)

- **3. POLCARI Simona**
(CF PLCSMN89R68D643C)
nata a FOGGIA (FG) il 28/10/1989
📅 dal 24/01/2008
Diritto di: Proprieta' per 109/63000 (deriva dall'atto
12)

- **4. POLCARI Stefano**
(CF PLCSFN83D24D643C)
nato a FOGGIA (FG) il 24/04/1983
📅 dal 24/01/2008
Diritto di: Proprieta' per 109/63000 (deriva dall'atto
12)

- **5. POLCARI Tiziana**
(CF PLCTZN87C53D643Q)
nata a FOGGIA (FG) il 13/03/1987
📅 dal 24/01/2008
Diritto di: Proprieta' per 109/63000 (deriva dall'atto
12)

- **1. MELILLO Angela Gerarda**
(CF MLLNLG46R65H467H)
nata a ROCCHETTA SANT'ANTONIO (FG) il
25/10/1946
📅 dal 01/10/2009 al 16/04/2019
Diritto di: Usufrutto per 166/2000 (deriva dall'atto
13)

13. TESTAMENTO OLOGRAFO del 01/10/2009
Pubblico ufficiale BONADIES Sede ASCOLI SATRIANO
(FG) Repertorio n. 893 - UR Sede FOGGIA (FG)
Registrazione Volume 9990 n. 860 registrato in data
02/07/2010 - SUCCESSIONE TESTAMENTARIA
Voltura n. 13154.1/2010 - Pratica n. FG0182483 in atti
dal 22/07/2010

- **2. SCARAMUZZO Alfonso**
(CF SCRLNS69M07D643D)
nato a FOGGIA (FG) il 07/08/1969
📅 dal 01/10/2009
Diritto di: Nuda proprieta' per 83/2000 (deriva
dall'atto 13)

- **3. SCARAMUZZO Giuseppe**
(CF SCRGPP71D07D643N)
nato a FOGGIA (FG) il 07/04/1971
📅 dal 01/10/2009
Diritto di: Nuda proprieta' per 83/2000 (deriva
dall'atto 13)

- **1. SCARAMUZZO Angelo**
(CF SCRNGI59E31B584W)
nato a CANDELA (FG) il 31/05/1959

14. DENUNZIA (NEI PASSAGGI PER CAUSA DI
MORTE) del 25/06/2014 Pubblico ufficiale SCARAMUZZO
Sede CANDELA (FG) - UU Sede FOGGIA (FG)
Registrazione Volume 9990 n. 1953 registrato in data
19/12/2014 - SUCCESSIONE IN MORTE DI CORBO
LAURA Voltura n. 720.12/2015 - Pratica n. FG0013358
in atti dal 16/01/2015

📅 dal 25/06/2014
Diritto di: Proprieta' per 21/1000 (deriva dall'atto 14)

➤ **2. SCARAMUZZO Gerardo**
(CF SCRGRD60R17B584H)
nato a CANDELA (FG) il 17/10/1960

📅 dal 25/06/2014
Diritto di: Proprieta' per 21/1000 (deriva dall'atto 14)

➤ **3. SCARAMUZZO Maria Luigia**
(CF SCRMLG55D64B584L)
nata a CANDELA (FG) il 24/04/1955

📅 dal 25/06/2014
Diritto di: Proprieta' per 21/1000 (deriva dall'atto 14)

➤ **4. SCARAMUZZO Vincenzo Alfonso**
(CF SCRVCN52L28B584C)
nato a CANDELA (FG) il 28/07/1952

📅 dal 25/06/2014
Diritto di: Proprieta' per 7/1000 (deriva dall'atto 14)

➤ **1. SCARAMUZZO Enzo Gerardo**
(CF SCRNGR69C07A662J)
nato a BARI (BA) il 07/03/1969

📅 dal 21/01/2017
Diritto di: Proprieta' per 106/1000 (deriva dall'atto 15)

➤ **1. MELILLO Angela Gerarda**
(CF MLLNLG46R65H467H)
nata a ROCCHETTA SANT'ANTONIO (FG) il 25/10/1946

📅 dal 16/04/2019
Diritto di: Usufrutto per 661/7000 (deriva dall'atto 16)

➤ **2. NATALICCHIO Vincenzo Mario Rosario**
(CF NTLVCN53E08B584B)
nato a CANDELA (FG) il 08/05/1953

📅 dal 16/04/2019
Diritto di: Proprieta' per 11/2625 Regime: bene personale (deriva dall'atto 16)

➤ **3. SCARAMUZZO Alfonso**
(CF SCRLNS69M07D643D)
nato a FOGGIA (FG) il 07/08/1969

📅 dal 16/04/2019
Diritto di: Nuda proprieta' per 96/8400 in regime di separazione dei beni (deriva dall'atto 16)

15. Atto per causa di morte DICHIARAZIONE DI SUCCESSIONE del 21/01/2017 Sede TVX Registrazione Volume 9990 n. 25 registrato in data 22/01/2018 - SUCCESSIONE TESTAMENTARIA Voltura n. 6665.30/2023 - Pratica n. FG0054859 in atti dal 27/03/2023

16. Atto del 16/04/2019 Pubblico ufficiale BONADIES LUCA Sede ASCOLI SATRIANO (FG) Repertorio n. 3181 - COMPRAVENDITA Nota presentata con Modello Unico n. 6918.5/2019 Reparto PI di FOGGIA in atti dal 24/04/2019

Legenda

a) Codice fiscale non validato in anagrafe tributaria

Catasto terreni
Visura storica per immobile

Situazione degli atti informatizzati dall'impianto meccanografico al 23/11/2023



Immobile di catasto terreni



Causali di aggiornamento ed annotazioni

Informazioni riportate negli atti del catasto al 23/11/2023

Dati identificativi: Comune di ASCOLI SATRIANO (A463) (FG)

Foglio 7 Particella 14

Partita: 5898

Classamento:

Redditi: dominicale Euro 121,65 Lire 235.548
agrario Euro 182,48 Lire 353.322

Particella con qualità: SEMINATIVO di classe 4

Superficie: 78.516 m²

> **Intestati catastali**

➤ **1. BAIARDI Anna Maria (CF BRDNMR54H68A015Q)**

nata a ACCADIA (FG) il 28/06/1954

Diritto di: Proprieta' per 1000/1000

> **Dati identificativi**

📅 **dall'impianto**

Impianto meccanografico del 05/02/1976

Immobile attuale

Comune di ASCOLI SATRIANO (A463) (FG)

Foglio 7 Particella 14

> **Dati di classamento**

📅 **dall'impianto**

Impianto meccanografico del 05/02/1976

Immobile attuale

Comune di ASCOLI SATRIANO (A463) (FG)

Foglio 7 Particella 14

Redditi: dominicale Euro 121,65 Lire 235.548
agrario Euro 182,48 Lire 353.322

Particella con qualità: SEMINATIVO di classe 04
Superficie: 78.516 m²

Partita: 5898

> **Storia degli intestati dell'immobile**

Dati identificativi: Immobile attuale - Comune di ASCOLI SATRIANO (A463) (FG) Foglio 7 Particella 14

- **1. VOLPE Antonio Fernando**
(CF VLPNNF34A01F546H)
nato a MONTELLA (AV) il 01/01/1934
1. Impianto meccanografico del 05/02/1976
📅 dall'impianto al 25/11/1988
Diritto di: Da verificare (deriva dall'atto 1)
- **1. BAIARDI Giuseppe**
(CF BRDGPP25P20A015B)
nato a ACCADIA (FG) il 20/09/1925
2. Atto del 25/11/1988 Pubblico ufficiale VASSALLI
FRANCESCO Sede DELICETO (FG) Repertorio n.
24515 Sede FOGGIA (FG) Registrazione n. 3735
registrato in data 14/12/1988 - n. 2709.1/1989 in atti
dal 06/03/1990
📅 dal 25/11/1988 al 15/01/1999
Diritto di: Da verificare (deriva dall'atto 2)
- **1. BAIARDI Anna Maria**
(CF BRDNMR54H68A015Q)
nata a ACCADIA (FG) il 28/06/1954
3. Atto del 15/01/1999 Pubblico ufficiale VASSALLI
FRANCESCO Sede DELICETO (FG) Repertorio n.
31107 - Voltura n. 1413.1/1999 in atti dal 25/02/1999
📅 dal 15/01/1999
Diritto di: Proprieta' per 1000/1000 (deriva dall'atto
3)

Visura telematica

Tributi speciali: Euro 0,90

Catasto terreni
Visura storica per immobile

Situazione degli atti informatizzati dall'impianto meccanografico al 23/11/2023



Immobile di catasto terreni



Causali di aggiornamento ed annotazioni

Informazioni riportate negli atti del catasto al 23/11/2023

Dati identificativi: Comune di ASCOLI SATRIANO (A463) (FG)

Foglio 7 Particella 44

Partita: 2434

Classamento:

Redditi: dominicale Euro 34,59 Lire 66.972

agrario Euro 51,88 Lire 100.458

Particella con qualità: SEMINATIVO di classe 4

Superficie: 22.324 m²

> **Intestati catastali**

➤ 1. PASQUARIELLO Antonia (CF PSQNTN78E61Z112I)

nata in GERMANIA (EE) il 21/05/1978

Diritto di: Proprieta' per 1/1 Regime: bene personale

> **Dati identificativi**

📅 dall'impianto

Impianto meccanografico del 05/02/1976

Immobile attuale

Comune di ASCOLI SATRIANO (A463) (FG)

Foglio 7 Particella 44

> **Dati di classamento**

📅 dall'impianto al 05/03/1979

Impianto meccanografico del 05/02/1976

Immobile attuale

Comune di ASCOLI SATRIANO (A463) (FG)

Foglio 7 Particella 44

Redditi: dominicale Euro 107,79 Lire 208.710

agrario Euro 161,68 Lire 313.065

Particella con qualità: SEMINATIVO di classe 04

Superficie: 69.570 m²

Partita: 2434

📅 dal 05/03/1979

Immobile attuale

Comune di **ASCOLI SATRIANO (A463) (FG)**

Foglio 7 Particella 44

Redditi: dominicale **Euro 34,59 Lire 66.972**

agrario **Euro 51,88 Lire 100.458**

Particella con qualità: **SEMINATIVO** di classe **04**
Superficie: **22.324 m²**

Partita: **2434**

FRAZIONAMENTO del 05/03/1979 in atti dal
28/04/1993 (n. 9.1/1979)

Sono stati inoltre variati/soppressi i seguenti immobili:

Comune: **ASCOLI SATRIANO (A463) (FG)**

Foglio 7 Particella 72

Foglio 7 Particella 74

Foglio 7 Particella 70

Foglio 7 Particella 73

Foglio 7 Particella 71

> Storia degli intestati dell'immobile

Dati identificativi: Immobile attuale - Comune di **ASCOLI SATRIANO (A463) (FG)** Foglio 7 Particella 44

➤ **1. ENTE SVILUPPO IRRIG E TRASFORMAZ
FONDIARIA PUGLIA LUCANIA SEZ SPECIALE
RIF FOND**

📅 dall'impianto al 09/05/2000

Diritto di: Proprieta' per 1000/1000 (deriva dall'atto
1)

➤ **1. REGIONE PUGLIA (CF 80017210727)**
sede in BARI (BA)

📅 dal 09/05/2000 al 21/07/2004

Diritto di: Proprieta' per 1000/1000 (deriva dall'atto
2)

➤ **1. PASQUARIELLO Gaetana
(CF PSQGTN47S42A015I)**

nata a ACCADIA (FG) il 02/11/1947

📅 dal 21/07/2004 al 04/02/2021

Diritto di: Proprieta' per 1/1 Regime: bene
personale (deriva dall'atto 3)

➤ **1. BIANCO Angela Carmen
(CF BNCNLC80C55D643E)**

nata a FOGGIA (FG) il 15/03/1980

📅 dal 04/02/2021 al 20/09/2023

Diritto di: Proprieta' per 1/1 (deriva dall'atto 4)

➤ **1. PASQUARIELLO Antonia
(CF PSQNTN78E61Z112I)**

nata in GERMANIA (EE) il 21/05/1978

📅 dal 20/09/2023

Diritto di: Proprieta' per 1/1 Regime: bene
personale (deriva dall'atto 5)

1. Impianto meccanografico del 05/02/1976

2. RETTIFICA DI INTESTAZIONE ALL'ATTUALITA' del
09/05/2000 - DEL REGIONALE 537 Voltura n.
55446.1/2000 - Pratica n. 82118 in atti dal 05/04/2002

3. Atto del 21/07/2004 Pubblico ufficiale SIMONETTI
PAOLO Sede CERIGNOLA (FG) Repertorio n. 527 -
COMPRAVENDITA Nota presentata con Modello Unico
n. 14328.1/2004 Reparto PI di FOGGIA in atti dal
28/07/2004

4. Atto del 04/02/2021 Pubblico ufficiale BONADIES
LUCA Sede ASCOLI SATRIANO (FG) Repertorio n.
3710 - DONAZIONE ACCETTATA Nota presentata con
Modello Unico n. 2150.1/2021 Reparto PI di FOGGIA
in atti dal 08/02/2021

5. Atto del 20/09/2023 Pubblico ufficiale BONADIES
LUCA Sede ASCOLI SATRIANO (FG) Repertorio n.
4662 - COMPRAVENDITA Nota presentata con Modello
Unico n. 17316.1/2023 Reparto PI di FOGGIA in atti dal
22/09/2023



Direzione Provinciale di Foggia
Ufficio Provinciale - Territorio
Servizi Catastali

Data: 23/11/2023
Ora: 13:06:35
Numero Pratica: T218717/2023
Pag: 3 - Fine

Visura telematica

Tributi speciali: Euro 0,90

Catasto terreni
Visura storica per immobile

Situazione degli atti informatizzati dall'impianto meccanografico al 23/11/2023



Immobile di catasto terreni



Causali di aggiornamento ed annotazioni

Informazioni riportate negli atti del catasto al 23/11/2023

Dati identificativi: Comune di ASCOLI SATRIANO (A463) (FG)

Foglio 7 Particella 45

Classamento:

Redditi: dominicale Euro 388,03

agrario Euro 298,49

Particella con qualità: SEMIN IRRIG di classe U

Superficie: 57.795 m²

Annotazione di immobile: PASSAGGI INTERMEDI DA ESAMINARE

> **Intestati catastali**

➤ **1. ZINGARIELLO Domenico (CF ZNGDNC51B22I193R)**

nato a SANT'AGATA DI PUGLIA (FG) il 22/02/1951

Diritto di: Proprieta' per 1/1

> **Dati identificativi**

📅 **dall'impianto**

Impianto meccanografico del 05/02/1976

Immobile attuale

Comune di ASCOLI SATRIANO (A463) (FG)

Foglio 7 Particella 45

> **Dati di classamento**

📅 **dall'impianto al 14/12/2016**

Impianto meccanografico del 05/02/1976

Immobile attuale

Comune di ASCOLI SATRIANO (A463) (FG)

Foglio 7 Particella 45

Redditi: dominicale Euro 179,09 Lire 346.770

agrario Euro 149,24 Lire 288.975

Particella con qualità: SEMINATIVO di classe 03

Superficie: 57.795 m²

Partita: 4277

📅 dal 14/12/2016

Immobile attuale

Comune di **ASCOLI SATRIANO (A463) (FG)**

Foglio 7 Particella 45

Redditi: dominicale **Euro 388,03**

agrario **Euro 298,49**

Particella con qualità: **SEMIN IRRIG** di classe **U**
Superficie: **57.795 m²**

TABELLA DI VARIAZIONE del 14/06/2016 Pratica n. FG0237886 in atti dal 14/12/2016 TRASMISSIONE DATI AGEA AI SENSI DEL DL 3.10.2006 N. 262 (n. 4598.1/2016)

Annotazione di immobile: passaggi intermedi da esaminare

Annotazioni: variazione colturale eseguita ai sensi del dl 3.10.2006 n. 262, convertito con modificazioni nella legge 24.11.2006 n. 286 e successive modificazioni (anno 2016) - eseguita a seguito di dichiarazione resa il 14/06/2016 all'organismo pagatore agea con la domanda agea.adu.2016.0925208 (scheda validazione/fascicolo prot. n. agea.caa4231.2016.0000805) - classamento per parificazione con la qualita' 43 - uliv vignet, classe 01

> **Altre variazioni**

📅 dal 11/09/1996 al 14/12/2016

Immobile attuale

Comune di **ASCOLI SATRIANO (A463) (FG)**

Foglio 7 Particella 45

ISTRUMENTO (ATTO PUBBLICO) del 11/09/1996 in atti dal 17/03/1997 (n. 7612.1/1996)

Annotazione di immobile: passaggi intermedi da esaminare

> **Storia degli intestati dell'immobile**

Dati identificativi: Immobile attuale - Comune di ASCOLI SATRIANO (A463) (FG) Foglio 7 Particella 45

➤ **1. ZINGARIELLO Pasquale**
(CF ZNGPQL23B171193D)
nato a SANT'AGATA DI PUGLIA (FG) il 17/02/1923

📅 dall'impianto al 11/09/1996
Diritto di: Da verificare (deriva dall'atto 1)

➤ **1. ANDREANO Pompea**
(CF NDRPMP22T651193N)
nata a SANT'AGATA DI PUGLIA (FG) il 25/12/1922

📅 dal 11/09/1996 al 11/09/1996
Diritto di: Usufrutto per 100/200 (deriva dall'atto 2)

➤ **1. ANDREANO Pompea**
(CF NDRPMP22T651193N)
nata a SANT'AGATA DI PUGLIA (FG) il 25/12/1922

📅 dal 11/09/1996 al 11/09/1996
Diritto di: Usufrutto per 1/2 (deriva dall'atto 3)

➤ **1. ZINGARIELLO Domenico**
(CF ZNGDNC51B221193R)
nato a SANT'AGATA DI PUGLIA (FG) il 22/02/1951

📅 dal 11/09/1996 al 11/09/1996
Diritto di: Da verificare nudo proprietario per 100/200 (deriva dall'atto 2)

1. Impianto meccanografico del 05/02/1976

2. Atto del 11/09/1996 Pubblico ufficiale MAZZEO A. Sede FOGGIA (FG) Repertorio n. 32370 - Voltura n. 7612.1/1996 in atti dal 17/03/1997

3. Atto del 11/09/1996 Pubblico ufficiale MAZZEO Sede FOGGIA (FG) Repertorio n. 32370 - UR Sede FOGGIA (FG) Registrazione n. 2719 registrato in data 01/10/1996 - DIVISIONE Voltura n. 255854.1/2002 - Pratica n. 290419 in atti dal 25/11/2002

4. Atto del 11/09/1996 Pubblico ufficiale MAZZEO A. Sede FOGGIA (FG) Repertorio n. 32371 - Voltura n. 7613.4/1996 in atti dal 17/03/1997

- **1. ZINGARIELLO Domenico**
(CF ZNGDNC51B22I193R)
nato a SANT'AGATA DI PUGLIA (FG) il 22/02/1951
📅 dal 11/09/1996 al 11/09/1996
Diritto di: Proprieta' per 1/2 (deriva dall'atto 4)
- **1. ZINGARIELLO Domenico**
(CF ZNGDNC51B22I193R)
nato a SANT'AGATA DI PUGLIA (FG) il 22/02/1951
📅 dal 11/09/1996 al 11/09/1996
Diritto di: Nuda proprieta' per 1/2 (deriva dall'atto 3)
- **1. ZINGARIELLO Lucia**
(CF ZNGLCU53C61I193I)
nata a SANT'AGATA DI PUGLIA (FG) il 21/03/1953
📅 dal 11/09/1996 al 11/09/1996
Diritto di: Proprieta' per 100/200 (deriva dall'atto 2)
- **1. ZINGARIELLO Lucia**
(CF ZNGLCU53C61I193I)
nata a SANT'AGATA DI PUGLIA (FG) il 21/03/1953
📅 dal 11/09/1996 al 11/09/1996
Diritto di: Proprieta' per 1/2 (deriva dall'atto 3)
- **1. ANDREANO Pompea**
(CF NDRPMP22T65I193N)
nata a SANT'AGATA DI PUGLIA (FG) il 25/12/1922
📅 dal 11/09/1996 al 09/11/2017
Diritto di: Usufrutto per 1/2 (deriva dall'atto 5)
- **2. ZINGARIELLO Domenico**
(CF ZNGDNC51B22I193R)
nato a SANT'AGATA DI PUGLIA (FG) il 22/02/1951
📅 dal 11/09/1996 al 09/11/2017
Diritto di: Proprieta' per 1/2 (deriva dall'atto 5)
- **3. ZINGARIELLO Domenico**
(CF ZNGDNC51B22I193R)
nato a SANT'AGATA DI PUGLIA (FG) il 22/02/1951
📅 dal 11/09/1996 al 09/11/2017
Diritto di: Nuda proprieta' per 1/2 (deriva dall'atto 5)
- **1. ZINGARIELLO Domenico**
(CF ZNGDNC51B22I193R)
nato a SANT'AGATA DI PUGLIA (FG) il 22/02/1951
📅 dal 09/11/2017
Diritto di: Proprieta' per 1/1 (deriva dall'atto 6)

5. Atto del 11/09/1996 Pubblico ufficiale MAZZEO Sede FOGGIA (FG) Repertorio n. 32371 - UR Sede FOGGIA (FG) Registrazione n. 2720 registrato in data 01/10/1996 - COMPRAVENDITA-RICHIESTA 65195/04 Voltura n. 7613.2/1996 - Pratica n. FG0065199 in atti dal 16/03/2004

6. RICONGIUNGIMENTO DI USUFRUTTO del 09/11/2017 Pubblico ufficiale ZINGARIELLO Sede SANT'AGATA DI PUGLIA (FG) - AUTOCERTIFICAZIONE DI MORTE DI ANDREANO Voltura n. 16933.1/2017 - Pratica n. FG0197687 in atti dal 13/11/2017

Catasto terreni

Visura storica per immobile

Situazione degli atti informatizzati dall'impianto meccanografico al 23/11/2023



Immobile di catasto terreni



Causali di aggiornamento ed annotazioni

Informazioni riportate negli atti del catasto al 23/11/2023

Dati identificativi: Comune di ASCOLI SATRIANO (A463) (FG)

Foglio 7 Particella 50

Partita: 10991

Classamento:

Redditi: dominicale Euro 7,74 Lire 14.988
agrario Euro 6,45 Lire 12.490

Particella con qualità: SEMINATIVO di classe 3

Superficie: 2.498 m²

> Intestati catastali

➤ 1. MELILLO Angela Gerarda (CF MLLNLG46R65H467H)

nata a ROCCHETTA SANT'ANTONIO (FG) il 25/10/1946

Diritto di: Usufrutto per 1/1

➤ 2. SCARAMUZZO Alfonso (CF SCRLNS69M07D643D)

nato a FOGGIA (FG) il 07/08/1969

Diritto di: Nuda proprieta' per 1/1 in regime di separazione dei beni

> Dati identificativi

📅 dall'impianto

Impianto meccanografico del 05/02/1976

Immobile attuale

Comune di ASCOLI SATRIANO (A463) (FG)

Foglio 7 Particella 50

> Dati di classamento

📅 dall'impianto al 13/02/1990

Impianto meccanografico del 05/02/1976

Immobile attuale

Comune di ASCOLI SATRIANO (A463) (FG)

Foglio 7 Particella 50

Redditi: dominicale Euro 159,78 Lire 309.378
agrario Euro 133,15 Lire 257.815

Particella con qualità: **SEMINATIVO** di classe **03**
Superficie: **51.563 m²**

Partita: **2319**

📅 dal 13/02/1990

Immobile attuale

Comune di **ASCOLI SATRIANO (A463) (FG)**

Foglio **7** Particella **50**

Redditi: dominicale **Euro 7,74 Lire 14.988**

agrario **Euro 6,45 Lire 12.490**

Particella con qualità: **SEMINATIVO** di classe **03**
Superficie: **2.498 m²**

Partita: **10991**

FRAZIONAMENTO del 13/02/1990 in atti dal
04/04/1990 (n. 384.12/1990)

Sono stati inoltre variati/soppressi i seguenti immobili:

Comune: **ASCOLI SATRIANO (A463) (FG)**

Foglio 7 Particella 94

Foglio 7 Particella 92

Foglio 7 Particella 91

Foglio 7 Particella 96

Foglio 7 Particella 101

Foglio 7 Particella 99

Foglio 7 Particella 100

Foglio 7 Particella 97

Foglio 7 Particella 93

Foglio 7 Particella 98

Foglio 7 Particella 95

> Storia degli intestati dell'immobile

Dati identificativi: Immobile attuale - Comune di ASCOLI SATRIANO (A463) (FG) Foglio 7 Particella 50

➤ **1. GENTILE Maria ; Luigia Fu Nicola**
nata a ROCCHETTA SANT'ANTONIO (FG)

📅 dall'impianto al 15/06/1979

Diritto di: Da verificare (deriva dall'atto 1)

➤ **1. SCARAMUZZO Antonio**
(CF SCRNTN25B09B584U)
nato a CANDELA (FG) il 09/02/1925

📅 dal 15/06/1979 al 25/03/1987

Diritto di: Proprieta' per 1/8 (deriva dall'atto 2)

➤ **2. SCARAMUZZO Elisabetta Carmela**
(CF SCRLBT32P42B584A)
nata a CANDELA (FG) il 02/09/1932

📅 dal 15/06/1979 al 25/03/1987

Diritto di: Proprieta' per 1/8 (deriva dall'atto 2)

➤ **3. SCARAMUZZO Gerardo**
(CF SCRGRD30C02B584J)
nato a CANDELA (FG) il 02/03/1930

📅 dal 15/06/1979 al 25/03/1987

Diritto di: Proprieta' per 1/8 (deriva dall'atto 2)

1. Impianto meccanografico del 05/02/1976

2. DENUNZIA (NEI PASSAGGI PER CAUSA DI MORTE) del 15/06/1979 - UR Sede FOGGIA (FG) Registrazione Volume 58 n. 35 registrato in data 15/12/1979 - Voltura n. 5983 in atti dal 22/12/1983

- **4. SCARAMUZZO Grazia**
(CF SCRGRZ23M52B584Y)
nata a CANDELA (FG) il 12/08/1923
📅 dal 15/06/1979 al 25/03/1987
Diritto di: Proprieta' per 1/8 (deriva dall'atto 2)
- **5. SCARAMUZZO Maria**
(CF SCRMR34E59B584P)
nata a CANDELA (FG) il 19/05/1934
📅 dal 15/06/1979 al 25/03/1987
Diritto di: Proprieta' per 1/8 (deriva dall'atto 2)
- **6. SCARAMUZZO Nicola**
(CF SCRNC27T19B584A)
nato a CANDELA (FG) il 19/12/1927
📅 dal 15/06/1979 al 25/03/1987
Diritto di: Proprieta' per 1/8 (deriva dall'atto 2)
- **7. SCARAMUZZO Rocco**
(CF SCRRC36T16B584Q)
nato a CANDELA (FG) il 16/12/1936
📅 dal 15/06/1979 al 25/03/1987
Diritto di: Proprieta' per 2/8 (deriva dall'atto 2)
- **1. CORBO Laura (CF CRBLRA28A59H467Q)**
nata a ROCCHETTA SANT'ANTONIO (FG) il
19/01/1928
📅 dal 25/03/1987 al 09/07/1996
Diritto di: Proprieta' per 2/48 (deriva dall'atto 3)
- **2. SCARAMUZZO Angelo**
(CF SCRNG59E31B584W)
nato a CANDELA (FG) il 31/05/1959
📅 dal 25/03/1987 al 09/07/1996
Diritto di: Proprieta' per 1/48 (deriva dall'atto 3)
- **3. SCARAMUZZO Elisabetta Carmela**
(CF SCRLBT32P42B584A)
nata a CANDELA (FG) il 02/09/1932
📅 dal 25/03/1987 al 09/07/1996
Diritto di: Proprieta' per 6/48 (deriva dall'atto 3)
- **4. SCARAMUZZO Gerardo**
(CF SCRGRD30C02B584J)
nato a CANDELA (FG) il 02/03/1930
📅 dal 25/03/1987 al 09/07/1996
Diritto di: Proprieta' per 6/48 (deriva dall'atto 3)
- **5. SCARAMUZZO Gerardo**
(CF SCRGRD60R17B584H)
nato a CANDELA (FG) il 17/10/1960
📅 dal 25/03/1987 al 09/07/1996
Diritto di: Proprieta' per 1/48 (deriva dall'atto 3)
- **6. SCARAMUZZO Grazia**
(CF SCRGRZ23M52B584Y)
nata a CANDELA (FG) il 12/08/1923
📅 dal 25/03/1987 al 09/07/1996
Diritto di: Proprieta' per 6/48 (deriva dall'atto 3)

3. DENUNZIA (NEI PASSAGGI PER CAUSA DI MORTE) del 25/03/1987 - UR Sede FOGGIA (FG) Registrazione Volume 140 n. 43 registrato in data 08/09/1987 - Voltura n. 671987 in atti dal 06/04/1988

- **7. SCARAMUZZO Maria**
(CF SCRMRA34E59B584P)
nata a CANDELA (FG) il 19/05/1934
📅 dal 25/03/1987 al 09/07/1996
Diritto di: Proprieta' per 6/48 (deriva dall'atto 3)
- **8. SCARAMUZZO Maria Luigia**
(CF SCRMLG55D64B584L)
nata a CANDELA (FG) il 24/04/1955
📅 dal 25/03/1987 al 09/07/1996
Diritto di: Proprieta' per 1/48 (deriva dall'atto 3)
- **9. SCARAMUZZO Nicola**
(CF SCRNCL27T19B584A)
nato a CANDELA (FG) il 19/12/1927
📅 dal 25/03/1987 al 09/07/1996
Diritto di: Proprieta' per 6/48 (deriva dall'atto 3)
- **10. SCARAMUZZO Rocco**
(CF SCRRC36T16B584Q)
nato a CANDELA (FG) il 16/12/1936
📅 dal 25/03/1987 al 09/07/1996
Diritto di: Proprieta' per 12/48 (deriva dall'atto 3)
- **11. SCARAMUZZO Vincenzo**
(CF SCRVCN52L28B584C)
nato a CANDELA (FG) il 28/07/1952
📅 dal 25/03/1987 al 09/07/1996
Diritto di: Proprieta' per 1/48 (deriva dall'atto 3)
- **1. SCARAMUZZO Grazia**
(CF SCRGRZ23M52B584Y)
nata a CANDELA (FG) il 12/08/1923
📅 dal 09/07/1996 al 28/12/2005
Diritto di: Proprieta' per 1000/1000 (deriva dall'atto 4)
- **1. POLCARI Stefano**
(CF PLCSFN63D24D643Y)^{a)}
nato a FOGGIA (FG) il 24/04/1963
📅 dal 28/12/2005 al 28/12/2005
Diritto di: Proprieta' per 1/9 (deriva dall'atto 5)
- **2. NATALICCHIO Francesco Paolo**
(CF NTLFNC48R07B584N)
nato a CANDELA (FG) il 07/10/1948
📅 dal 28/12/2005 al 24/01/2008
Diritto di: Proprieta' per 3/9 (deriva dall'atto 5)
- **3. NATALICCHIO Vincenzo Mario Rosario**
(CF NTLVCN53E08B584B)
nato a CANDELA (FG) il 08/05/1953
📅 dal 28/12/2005 al 24/01/2008
Diritto di: Proprieta' per 3/9 (deriva dall'atto 5)
- **4. POLCARI Simona**
(CF PLCSMN89R68D643C)
nata a FOGGIA (FG) il 28/10/1989
📅 dal 28/12/2005 al 24/01/2008
Diritto di: Proprieta' per 1/9 (deriva dall'atto 5)

4. SENTENZA (ATTO DELL'AUTORITA' GIUDIZIARIA) del 09/07/1996 Pubblico ufficiale TRIBUNALE Sede FOGGIA (FG) Repertorio n. 2443 - UR Sede FOGGIA (FG) Registrazione n. 2137 registrato in data 25/07/1997 - Voltura n. 3112.1/1998 in atti dal 21/04/1998

5. DENUNZIA (NEI PASSAGGI PER CAUSA DI MORTE) del 28/12/2005 - UR Sede FOGGIA (FG) Registrazione Volume 2006 n. 1394 registrato in data 01/12/2006 - SUCC. SCARAMUZZO GRAZIA Voltura n. 444.1/2006 - Pratica n. FG0273014 in atti dal 08/01/2007

Direzione Provinciale di Foggia
Ufficio Provinciale - Territorio
Servizi Catastali

- **1. POLCARI Stefano**
(CF PLCSFN83D24D643C)
nato a FOGGIA (FG) il 24/04/1983
📅 dal 28/12/2005 al 24/01/2008
Diritto di: Proprieta' per 1/9 (deriva dall'atto 6)
- **1. POLCARI Tiziana**
(CF PLCTZN87C53D643Q)
nata a FOGGIA (FG) il 13/03/1987
📅 dal 28/12/2005 al 24/01/2008
Diritto di: Proprieta' per 1/9 (deriva dall'atto 5)
- **1. NATALICCHIO Vincenzo Mario Rosario**
(CF NTLVCN53E08B584B)
nato a CANDELA (FG) il 08/05/1953
📅 dal 24/01/2008 al 16/04/2019
Diritto di: Proprieta' per 1/1 Regime: bene personale (deriva dall'atto 7)
- **1. MELILLO Angela Gerarda**
(CF MLLNLG46R65H467H)
nata a ROCCHETTA SANT'ANTONIO (FG) il 25/10/1946
📅 dal 16/04/2019
Diritto di: Usufrutto per 1/1 (deriva dall'atto 8)
- **2. SCARAMUZZO Alfonso**
(CF SCRLNS69M07D643D)
nato a FOGGIA (FG) il 07/08/1969
📅 dal 16/04/2019
Diritto di: Nuda proprieta' per 1/1 in regime di separazione dei beni (deriva dall'atto 8)

6. VOLTURA D'UFFICIO del 28/12/2005 - UR Sede FOGGIA (FG) Registrazione Volume 2006 n. 1394 registrato in data 01/12/2006 - RETT.DATI ANAGRAF. VEDI SUCC.-(211530/07) Voltura n. 9715.1/2007 - Pratica n. FG0211552 in atti dal 20/04/2007

7. Atto del 24/01/2008 Pubblico ufficiale BONADIES LUCA Sede ASCOLI SATRIANO (FG) Repertorio n. 379 - DIVISIONE Nota presentata con Modello Unico n. 2707.7/2008 Reparto PI di FOGGIA in atti dal 13/02/2008

8. Atto del 16/04/2019 Pubblico ufficiale BONADIES LUCA Sede ASCOLI SATRIANO (FG) Repertorio n. 3181 - COMPRAVENDITA Nota presentata con Modello Unico n. 6918.1/2019 Reparto PI di FOGGIA in atti dal 24/04/2019

Visura telematica

Tributi speciali: Euro 0,90

Legenda

a) Codice fiscale non validato in anagrafe tributaria

Catasto terreni

Visura storica per immobile

Situazione degli atti informatizzati dall'impianto meccanografico al 23/11/2023



Immobile di catasto terreni



Causali di aggiornamento ed annotazioni

Informazioni riportate negli atti del catasto al 23/11/2023

Dati identificativi: Comune di ASCOLI SATRIANO (A463) (FG)

Foglio 7 Particella 68

Partita: 2319

Classamento:

Redditi: dominicale Euro 16,86 Lire 32.640

agrario Euro 14,05 Lire 27.200

Particella con qualità: SEMINATIVO di classe 3

Superficie: 5.440 m²

> Intestati catastali

➤ 1. MELILLO Angela Gerarda (CF MLLNLG46R65H467H)

nata a ROCCHETTA SANT'ANTONIO (FG) il 25/10/1946

Diritto di: Usufrutto per 1/1

➤ 2. SCARAMUZZO Alfonso (CF SCRLNS69M07D643D)

nato a FOGGIA (FG) il 07/08/1969

Diritto di: Nuda proprieta' per 1/1 in regime di separazione dei beni

> Dati identificativi

📅 dall'impianto al 03/03/1979

Immobile predecessore

Comune di ASCOLI SATRIANO (A463) (FG)

Foglio 7 Particella 18

Impianto meccanografico del 05/02/1976

📅 dal 03/03/1979

Immobile attuale

Comune di ASCOLI SATRIANO (A463) (FG)

Foglio 7 Particella 68

FRAZIONAMENTO del 03/03/1979 in atti dal 29/12/1981 (n. 74781)

Sono stati inoltre variati/soppressi i seguenti immobili:

Comune: ASCOLI SATRIANO (A463) (FG)

Foglio 7 Particella 69

Foglio 7 Particella 66

Foglio 7 Particella 18

Foglio 7 Particella 67

Direzione Provinciale di Foggia
Ufficio Provinciale - Territorio
Servizi Catastali

> Dati di classamento

📅 dall'impianto al 03/03/1979

Impianto meccanografico del 05/02/1976

Immobile predecessore

Comune di **ASCOLI SATRIANO (A463) (FG)**

Foglio 7 Particella 18

Redditi: dominicale **Euro 159,78 Lire 309.378**
agrario **Euro 133,15 Lire 257.815**

Particella con qualità: **SEMINATIVO** di classe **03**
Superficie: **51.563 m²**

Partita: **2319**

📅 dal 03/03/1979

FRAZIONAMENTO del 03/03/1979 in atti dal
29/12/1981 (n. 74781)

Immobile attuale

Comune di **ASCOLI SATRIANO (A463) (FG)**

Foglio 7 Particella 68

Redditi: dominicale **Euro 16,86 Lire 32.640**
agrario **Euro 14,05 Lire 27.200**

Particella con qualità: **SEMINATIVO** di classe **03**
Superficie: **5.440 m²**

Partita: **2319**

Sono stati inoltre variati/soppressi i seguenti immobili:

Comune: **ASCOLI SATRIANO (A463) (FG)**

Foglio 7 Particella 69

Foglio 7 Particella 66

Foglio 7 Particella 18

Foglio 7 Particella 67

> Storia degli intestati dell'immobile

Dati identificativi: Immobile predecessore - Comune di **ASCOLI SATRIANO (A463) (FG)** Foglio 7 Particella 18

➤ **1. GENTILE Maria ; Luigia Fu Nicola**
nata a **ROCCHETTA SANT'ANTONIO (FG)**

1. Impianto meccanografico del 05/02/1976

📅 dall'impianto al 15/06/1979

Diritto di: Da verificare (deriva dall'atto 1)

Dati identificativi: Immobile attuale - Comune di **ASCOLI SATRIANO (A463) (FG)** Foglio 7 Particella 68

➤ **1. GENTILE Maria ; Luigia Fu Nicola**
nata a **ROCCHETTA SANT'ANTONIO (FG)**

2. FRAZIONAMENTO del 03/03/1979 in atti dal
29/12/1981 (n. 74781)

📅 dal 03/03/1979 al 15/06/1979

Diritto di: Da verificare (deriva dall'atto 2)

3. DENUNZIA (NEI PASSAGGI PER CAUSA DI MORTE) del 15/06/1979 - UR Sede FOGGIA (FG) Registrazione Volume 58 n. 35 registrato in data 15/12/1979 - Voltura n. 5983 in atti dal 22/12/1983

- **1. SCARAMUZZO Antonio**
(CF SCRNTN25B09B584U)
nato a CANDELA (FG) il 09/02/1925
📅 dal 15/06/1979 al 25/03/1987
Diritto di: Proprieta' per 1/8 (deriva dall'atto 3)
- **2. SCARAMUZZO Elisabetta Carmela**
(CF SCRLBT32P42B584A)
nata a CANDELA (FG) il 02/09/1932
📅 dal 15/06/1979 al 25/03/1987
Diritto di: Proprieta' per 1/8 (deriva dall'atto 3)
- **3. SCARAMUZZO Gerardo**
(CF SCRGRD30C02B584J)
nato a CANDELA (FG) il 02/03/1930
📅 dal 15/06/1979 al 25/03/1987
Diritto di: Proprieta' per 1/8 (deriva dall'atto 3)
- **4. SCARAMUZZO Grazia**
(CF SCRGRZ23M52B584Y)
nata a CANDELA (FG) il 12/08/1923
📅 dal 15/06/1979 al 25/03/1987
Diritto di: Proprieta' per 1/8 (deriva dall'atto 3)
- **5. SCARAMUZZO Maria**
(CF SCRMR34E59B584P)
nata a CANDELA (FG) il 19/05/1934
📅 dal 15/06/1979 al 25/03/1987
Diritto di: Proprieta' per 1/8 (deriva dall'atto 3)
- **6. SCARAMUZZO Nicola**
(CF SCRNC27T19B584A)
nato a CANDELA (FG) il 19/12/1927
📅 dal 15/06/1979 al 25/03/1987
Diritto di: Proprieta' per 1/8 (deriva dall'atto 3)
- **7. SCARAMUZZO Rocco**
(CF SCRRC36T16B584Q)
nato a CANDELA (FG) il 16/12/1936
📅 dal 15/06/1979 al 25/03/1987
Diritto di: Proprieta' per 2/8 (deriva dall'atto 3)
- **1. CORBO Laura (CF CRBLRA28A59H467Q)**
nata a ROCCHETTA SANT'ANTONIO (FG) il 19/01/1928
📅 dal 25/03/1987 al 09/07/1996
Diritto di: Proprieta' per 2/48 (deriva dall'atto 4)
- **2. SCARAMUZZO Angelo**
(CF SCRNG59E31B584W)
nato a CANDELA (FG) il 31/05/1959
📅 dal 25/03/1987 al 09/07/1996
Diritto di: Proprieta' per 1/48 (deriva dall'atto 4)
- **3. SCARAMUZZO Elisabetta Carmela**
(CF SCRLBT32P42B584A)
nata a CANDELA (FG) il 02/09/1932
📅 dal 25/03/1987 al 09/07/1996
Diritto di: Proprieta' per 6/48 (deriva dall'atto 4)

4. DENUNZIA (NEI PASSAGGI PER CAUSA DI MORTE) del 25/03/1987 - UR Sede FOGGIA (FG) Registrazione Volume 140 n. 43 registrato in data 08/09/1987 - Voltura n. 671987 in atti dal 06/04/1988

- **4. SCARAMUZZO Gerardo**
(CF SCRGRD30C02B584J)
nato a CANDELA (FG) il 02/03/1930
📅 dal 25/03/1987 al 09/07/1996
Diritto di: Proprieta' per 6/48 (deriva dall'atto 4)
- **5. SCARAMUZZO Gerardo**
(CF SCRGRD60R17B584H)
nato a CANDELA (FG) il 17/10/1960
📅 dal 25/03/1987 al 09/07/1996
Diritto di: Proprieta' per 1/48 (deriva dall'atto 4)
- **6. SCARAMUZZO Grazia**
(CF SCRGRZ23M52B584Y)
nata a CANDELA (FG) il 12/08/1923
📅 dal 25/03/1987 al 09/07/1996
Diritto di: Proprieta' per 6/48 (deriva dall'atto 4)
- **7. SCARAMUZZO Maria**
(CF SCRMR34E59B584P)
nata a CANDELA (FG) il 19/05/1934
📅 dal 25/03/1987 al 09/07/1996
Diritto di: Proprieta' per 6/48 (deriva dall'atto 4)
- **8. SCARAMUZZO Maria Luigia**
(CF SCRMLG55D64B584L)
nata a CANDELA (FG) il 24/04/1955
📅 dal 25/03/1987 al 09/07/1996
Diritto di: Proprieta' per 1/48 (deriva dall'atto 4)
- **9. SCARAMUZZO Nicola**
(CF SCRNC27T19B584A)
nato a CANDELA (FG) il 19/12/1927
📅 dal 25/03/1987 al 09/07/1996
Diritto di: Proprieta' per 6/48 (deriva dall'atto 4)
- **10. SCARAMUZZO Rocco**
(CF SCRRC36T16B584Q)
nato a CANDELA (FG) il 16/12/1936
📅 dal 25/03/1987 al 09/07/1996
Diritto di: Proprieta' per 12/48 (deriva dall'atto 4)
- **11. SCARAMUZZO Vincenzo**
(CF SCRVCN52L28B584C)
nato a CANDELA (FG) il 28/07/1952
📅 dal 25/03/1987 al 09/07/1996
Diritto di: Proprieta' per 1/48 (deriva dall'atto 4)
- **1. SCARAMUZZO Grazia**
(CF SCRGRZ23M52B584Y)
nata a CANDELA (FG) il 12/08/1923
📅 dal 09/07/1996 al 28/12/2005
Diritto di: Proprieta' per 1000/1000 (deriva dall'atto 5)
- **1. POLCARI Stefano**
(CF PLCSFN63D24D643Y)^{a)}
nato a FOGGIA (FG) il 24/04/1963
📅 dal 28/12/2005 al 28/12/2005
Diritto di: Proprieta' per 1/9 (deriva dall'atto 6)

5. SENTENZA (ATTO DELL'AUTORITA' GIUDIZIARIA) del 09/07/1996 Pubblico ufficiale TRIBUNALE Sede FOGGIA (FG) Repertorio n. 2443 - UR Sede FOGGIA (FG) Registrazione n. 2137 registrato in data 25/07/1997 - Voltura n. 3112.1/1998 in atti dal 21/04/1998

6. DENUNZIA (NEI PASSAGGI PER CAUSA DI MORTE) del 28/12/2005 - UR Sede FOGGIA (FG) Registrazione Volume 2006 n. 1394 registrato in data 01/12/2006 - SUCC. SCARAMUZZO GRAZIA Voltura n. 444.1/2006 - Pratica n. FG0273014 in atti dal 08/01/2007

- **2. NATALICCHIO Francesco Paolo**
(CF NTLFNC48R07B584N)
nato a CANDELA (FG) il 07/10/1948
📅 dal 28/12/2005 al 24/01/2008
Diritto di: Proprieta' per 3/9 (deriva dall'atto 6)
- **3. NATALICCHIO Vincenzo Mario Rosario**
(CF NTLVCN53E08B584B)
nato a CANDELA (FG) il 08/05/1953
📅 dal 28/12/2005 al 24/01/2008
Diritto di: Proprieta' per 3/9 (deriva dall'atto 6)
- **4. POLCARI Simona**
(CF PLCSMN89R68D643C)
nata a FOGGIA (FG) il 28/10/1989
📅 dal 28/12/2005 al 24/01/2008
Diritto di: Proprieta' per 1/9 (deriva dall'atto 6)
- **1. POLCARI Stefano**
(CF PLCSFN83D24D643C)
nato a FOGGIA (FG) il 24/04/1983
📅 dal 28/12/2005 al 24/01/2008
Diritto di: Proprieta' per 1/9 (deriva dall'atto 7)
- **1. POLCARI Tiziana**
(CF PLCTZN87C53D643Q)
nata a FOGGIA (FG) il 13/03/1987
📅 dal 28/12/2005 al 24/01/2008
Diritto di: Proprieta' per 1/9 (deriva dall'atto 6)
- **1. NATALICCHIO Vincenzo Mario Rosario**
(CF NTLVCN53E08B584B)
nato a CANDELA (FG) il 08/05/1953
📅 dal 24/01/2008 al 16/04/2019
Diritto di: Proprieta' per 1/1 Regime: bene personale (deriva dall'atto 8)
- **1. MELILLO Angela Gerarda**
(CF MLLNLG46R65H467H)
nata a ROCCHETTA SANT'ANTONIO (FG) il 25/10/1946
📅 dal 16/04/2019
Diritto di: Usufrutto per 1/1 (deriva dall'atto 9)
- **2. SCARAMUZZO Alfonso**
(CF SCRLNS69M07D643D)
nato a FOGGIA (FG) il 07/08/1969
📅 dal 16/04/2019
Diritto di: Nuda proprieta' per 1/1 in regime di separazione dei beni (deriva dall'atto 9)

7. VOLTURA D'UFFICIO del 28/12/2005 - UR Sede FOGGIA (FG) Registrazione Volume 2006 n. 1394 registrato in data 01/12/2006 - RETT.DATI ANAGRAF. VEDI SUCC.-(211530/07) Voltura n. 9715.1/2007 - Pratica n. FG0211552 in atti dal 20/04/2007

8. Atto del 24/01/2008 Pubblico ufficiale BONADIES LUCA Sede ASCOLI SATRIANO (FG) Repertorio n. 379 - DIVISIONE Nota presentata con Modello Unico n. 2707.7/2008 Reparto PI di FOGGIA in atti dal 13/02/2008

9. Atto del 16/04/2019 Pubblico ufficiale BONADIES LUCA Sede ASCOLI SATRIANO (FG) Repertorio n. 3181 - COMPRAVENDITA Nota presentata con Modello Unico n. 6918.1/2019 Reparto PI di FOGGIA in atti dal 24/04/2019

Legenda

a) Codice fiscale non validato in anagrafe tributaria

Catasto terreni
Visura storica per immobile

Situazione degli atti informatizzati dall'impianto meccanografico al 23/11/2023



Immobile di catasto terreni



Causali di aggiornamento ed annotazioni

Informazioni riportate negli atti del catasto al 23/11/2023

Dati identificativi: Comune di ASCOLI SATRIANO (A463) (FG)

Foglio 7 Particella 70

Partita: 2434

Classamento:

Redditi: dominicale Euro 16,14 Lire 31.254

agrario Euro 24,21 Lire 46.881

Particella con qualità: SEMINATIVO di classe 4

Superficie: 10.418 m²

> **Intestati catastali**

➤ **1. ZINGARELLI Pasquale (CF ZNGPQL59T13D269G)**

nato a DELICETO (FG) il 13/12/1959

Diritto di: Proprieta' per 1/1

> **Dati identificativi**

📅 **dall'impianto al 05/03/1979**

Immobile predecessore

Comune di ASCOLI SATRIANO (A463) (FG)

Foglio 7 Particella 44

Impianto meccanografico del 05/02/1976

📅 **dal 05/03/1979**

Immobile attuale

Comune di ASCOLI SATRIANO (A463) (FG)

Foglio 7 Particella 70

FRAZIONAMENTO del 05/03/1979 in atti dal 28/04/1993 (n. 9.1/1979)

Sono stati inoltre variati/soppressi i seguenti immobili:

Comune: ASCOLI SATRIANO (A463) (FG)

Foglio 7 Particella 72

Foglio 7 Particella 74

Foglio 7 Particella 73

Foglio 7 Particella 71

Foglio 7 Particella 44

> **Dati di classamento**

📅 dall'impianto al 05/03/1979

Impianto meccanografico del 05/02/1976

Immobile predecessore

Comune di **ASCOLI SATRIANO (A463) (FG)**

Foglio 7 Particella 44

Redditi: dominicale **Euro 107,79 Lire 208.710**

agrario **Euro 161,68 Lire 313.065**

Particella con qualità: **SEMINATIVO** di classe **04**
Superficie: **69.570 m²**

Partita: **2434**

📅 dal 05/03/1979

FRAZIONAMENTO del 05/03/1979 in atti dal
28/04/1993 (n. 9.1/1979)

Immobile attuale

Comune di **ASCOLI SATRIANO (A463) (FG)**

Foglio 7 Particella 70

Redditi: dominicale **Euro 16,14 Lire 31.254**

agrario **Euro 24,21 Lire 46.881**

Particella con qualità: **SEMINATIVO** di classe **04**
Superficie: **10.418 m²**

Partita: **2434**

Sono stati inoltre variati/soppressi i seguenti immobili:

Comune: **ASCOLI SATRIANO (A463) (FG)**

Foglio 7 Particella 72

Foglio 7 Particella 74

Foglio 7 Particella 73

Foglio 7 Particella 71

Foglio 7 Particella 44

➤ **Storia degli intestati dell'immobile**

Dati identificativi: Immobile predecessore - Comune di **ASCOLI SATRIANO (A463) (FG)** Foglio 7 Particella 44

➤ **1. ENTE SVILUPPO IRRIG E TRASFORMAZ FONDARIA PUGLIA LUCANIA SEZ SPECIALE RIF FOND**

1. Impianto meccanografico del 05/02/1976

📅 dall'impianto al 09/05/2000

Diritto di: Proprieta' per 1000/1000 (deriva dall'atto 1)

Dati identificativi: Immobile attuale - Comune di **ASCOLI SATRIANO (A463) (FG)** Foglio 7 Particella 70

➤ **1. ENTE SVILUPPO IRRIG E TRASFORMAZ FONDARIA PUGLIA LUCANIA SEZ SPECIALE RIF FOND**

2. FRAZIONAMENTO del 05/03/1979 in atti dal
28/04/1993 (n. 9.1/1979)

📅 dal 05/03/1979 al 09/05/2000

Diritto di: Proprieta' per 1000/1000 (deriva dall'atto 2)

3. RETTIFICA DI INTESTAZIONE ALL'ATTUALITA' del
09/05/2000 - RETTIFICA D'UFFICIO Voltura n.
5793.1/2002 - Pratica n. 79400 in atti dal 03/04/2002

➤ **1. REGIONE PUGLIA GESTIONE SPECIALE AD
ESAURIMENTO RIFORMA FONDIARIA
(CF 80017210727)**

sede in BARI (BA)

📅 dal 09/05/2000 al 28/02/2008
Diritto di: Proprieta' per 1000/1000 (deriva dall'atto 3)

➤ **1. AMARENA Antonietta
(CF MRNNNT39A49A463P)**
nata a ASCOLI SATRIANO (FG) il 09/01/1939

📅 dal 28/02/2008 al 08/04/2010
Diritto di: Proprieta' per 1/1 (deriva dall'atto 4)

➤ **1. SALSARULO Angelo
(CF SLSNGL60H03Z110K)**
nato in FRANCIA (EE) il 03/06/1960

📅 dal 08/04/2010 al 27/09/2010
Diritto di: Proprieta' per 1/3 (deriva dall'atto 5)

➤ **2. SALSARULO Francesco Pio
(CF SLSFNC63H25D643L)**
nato a FOGGIA (FG) il 25/06/1963

📅 dal 08/04/2010 al 27/09/2010
Diritto di: Proprieta' per 1/3 (deriva dall'atto 5)

➤ **3. SALSARULO Gerardo
(CF SLSGRD66S27Z110B)**
nato in FRANCIA (EE) il 27/11/1966

📅 dal 08/04/2010 al 27/09/2010
Diritto di: Proprieta' per 1/3 (deriva dall'atto 5)

➤ **1. PASQUARIELLO Carmelo
(CF PSQCML42L12A015Q)**
nato a ACCADIA (FG) il 12/07/1942

📅 dal 27/09/2010 al 28/10/2019
Diritto di: Proprieta' per 1/1 Regime: bene personale (deriva dall'atto 6)

➤ **1. ZINGARELLI Pasquale
(CF ZNGPQL59T13D269G)**
nato a DELICETO (FG) il 13/12/1959

📅 dal 28/10/2019
Diritto di: Proprieta' per 1/1 (deriva dall'atto 7)

4. Atto del 28/02/2008 Pubblico ufficiale BONADIES LUCA Sede ASCOLI SATRIANO (FG) Repertorio n. 409 - COMPRAVENDITA Nota presentata con Modello Unico n. 4864.1/2008 Reparto PI di FOGGIA in atti dal 19/03/2008

5. DENUNZIA (NEI PASSAGGI PER CAUSA DI MORTE) del 08/04/2010 - UU Sede FOGGIA (FG) Registrazione Volume 9990 n. 1064 registrato in data 16/08/2010 - SUCCESSIONE DI AMARENA ANTONIETTA Voltura n. 14507.1/2010 - Pratica n. FG0197430 in atti dal 16/08/2010

6. Atto del 27/09/2010 Pubblico ufficiale PEPE MARCO Sede CERIGNOLA (FG) Repertorio n. 9707 - COMPRAVENDITA Nota presentata con Modello Unico n. 14168.1/2010 Reparto PI di FOGGIA in atti dal 05/10/2010

7. Atto del 28/10/2019 Pubblico ufficiale STANGO ANTONIO Sede FOGGIA (FG) Repertorio n. 9834 - COMPRAVENDITA Nota presentata con Modello Unico n. 17647.1/2019 Reparto PI di FOGGIA in atti dal 05/11/2019

Visura telematica

Tributi speciali: Euro 0,90

Catasto terreni

Visura storica per immobile

Situazione degli atti informatizzati dall'impianto meccanografico al 23/11/2023



Immobile di catasto terreni



Causali di aggiornamento ed annotazioni

Informazioni riportate negli atti del catasto al 23/11/2023

Dati identificativi: Comune di ASCOLI SATRIANO (A463) (FG)

Foglio 7 Particella 71

Partita: 2434

Classamento:

Redditi: dominicale Euro 15,49 Lire 30.000
agrario Euro 23,24 Lire 45.000

Particella con qualità: SEMINATIVO di classe 4

Superficie: 10.000 m²

> Intestati catastali

➤ 1. PASQUARIELLO Michele (CF PSQMHL43P05A015G)

nato a ACCADIA (FG) il 05/09/1943

Diritto di: Proprieta' per 1/1 in regime di comunione dei beni

> Dati identificativi

📅 dall'impianto al 05/03/1979

Immobile predecessore

Comune di ASCOLI SATRIANO (A463) (FG)

Foglio 7 Particella 44

Impianto meccanografico del 05/02/1976

📅 dal 05/03/1979

Immobile attuale

Comune di ASCOLI SATRIANO (A463) (FG)

Foglio 7 Particella 71

FRAZIONAMENTO del 05/03/1979 in atti dal 28/04/1993 (n. 9.1/1979)

Sono stati inoltre variati/soppressi i seguenti immobili:

Comune: ASCOLI SATRIANO (A463) (FG)

Foglio 7 Particella 72

Foglio 7 Particella 74

Foglio 7 Particella 70

Foglio 7 Particella 73

Foglio 7 Particella 44

> Dati di classamento

 dall'impianto al 05/03/1979

Impianto meccanografico del 05/02/1976

Immobile predecessore

Comune di **ASCOLI SATRIANO (A463) (FG)**

Foglio 7 Particella 44

Redditi: dominicale **Euro 107,79 Lire 208.710**

agrario **Euro 161,68 Lire 313.065**

Particella con qualità: **SEMINATIVO** di classe **04**
Superficie: **69.570 m²**

Partita: **2434**

 dal 05/03/1979

FRAZIONAMENTO del 05/03/1979 in atti dal
28/04/1993 (n. 9.1/1979)

Immobile attuale

Comune di **ASCOLI SATRIANO (A463) (FG)**

Foglio 7 Particella 71

Redditi: dominicale **Euro 15,49 Lire 30.000**

agrario **Euro 23,24 Lire 45.000**

Particella con qualità: **SEMINATIVO** di classe **04**
Superficie: **10.000 m²**

Partita: **2434**

Sono stati inoltre variati/soppressi i seguenti immobili:

Comune: **ASCOLI SATRIANO (A463) (FG)**

Foglio 7 Particella 72

Foglio 7 Particella 74

Foglio 7 Particella 70

Foglio 7 Particella 73

Foglio 7 Particella 44

> Storia degli intestati dell'immobile

Dati identificativi: Immobile predecessore - Comune di **ASCOLI SATRIANO (A463) (FG)** Foglio 7 Particella 44

> 1. ENTE SVILUPPO IRRIG E TRASFORMAZ FONDARIA PUGLIA LUCANIA SEZ SPECIALE RIF FOND

1. Impianto meccanografico del 05/02/1976

 dall'impianto al 09/05/2000

Diritto di: Proprieta' per 1000/1000 (deriva dall'atto 1)

Dati identificativi: Immobile attuale - Comune di **ASCOLI SATRIANO (A463) (FG)** Foglio 7 Particella 71

> 1. ENTE SVILUPPO IRRIG E TRASFORMAZ FONDARIA PUGLIA LUCANIA SEZ SPECIALE RIF FOND

2. FRAZIONAMENTO del 05/03/1979 in atti dal
28/04/1993 (n. 9.1/1979)

 dal 05/03/1979 al 09/05/2000

Diritto di: Proprieta' per 1000/1000 (deriva dall'atto 2)

3. RETTIFICA DI INTESTAZIONE ALL'ATTUALITA' del
09/05/2000 - RETTIFICA D'UFFICIO Voltura n.
5793.1/2002 - Pratica n. 79400 in atti dal 03/04/2002

Direzione Provinciale di Foggia
Ufficio Provinciale - Territorio
Servizi Catastali

➤ **1. REGIONE PUGLIA GESTIONE SPECIALE AD
ESAURIMENTO RIFORMA FONDIARIA
(CF 80017210727)**
sede in BARI (BA)

📅 dal 09/05/2000 al 13/10/2011
Diritto di: Proprieta' per 1000/1000 (deriva dall'atto
3)

➤ **1. PASQUARIELLO Michele
(CF PSQMHL43P05A015G)**
nato a ACCADIA (FG) il 05/09/1943

📅 dal 13/10/2011
Diritto di: Proprieta' per 1/1 in regime di comunione
dei beni (deriva dall'atto 4)

4. Atto del 13/10/2011 Pubblico ufficiale BONADIES
LUCA Sede ASCOLI SATRIANO (FG) Repertorio n.
1166 - COMPRAVENDITA Nota presentata con Modello
Unico n. 17451.1/2011 Reparto PI di FOGGIA in atti dal
11/11/2011

Visura telematica

Tributi speciali: Euro 0,90

Catasto terreni

Visura storica per immobile

Situazione degli atti informatizzati dall'impianto meccanografico al 23/11/2023



Immobile di catasto terreni



Causali di aggiornamento ed annotazioni

Informazioni riportate negli atti del catasto al 23/11/2023

Dati identificativi: Comune di ASCOLI SATRIANO (A463) (FG)

Foglio 7 Particella 74

Partita: 2434

Classamento:

Redditi: dominicale Euro 20,66 Lire 40.008

agrario Euro 30,99 Lire 60.012

Particella con qualità: SEMINATIVO di classe 4

Superficie: 13.336 m²

> Intestati catastali

➤ 1. PASQUARIELLO Michele (CF PSQMHL43P05A015G)

nato a ACCADIA (FG) il 05/09/1943

Diritto di: Proprietà per 1/1 in regime di comunione dei beni

> Dati identificativi

📅 dall'impianto al 05/03/1979

Immobile predecessore

Comune di ASCOLI SATRIANO (A463) (FG)

Foglio 7 Particella 44

Impianto meccanografico del 05/02/1976

📅 dal 05/03/1979

Immobile attuale

Comune di ASCOLI SATRIANO (A463) (FG)

Foglio 7 Particella 74

FRAZIONAMENTO del 05/03/1979 in atti dal 28/04/1993 (n. 9.1/1979)

Sono stati inoltre variati/soppressi i seguenti immobili:

Comune: ASCOLI SATRIANO (A463) (FG)

Foglio 7 Particella 72

Foglio 7 Particella 70

Foglio 7 Particella 73

Foglio 7 Particella 71

Foglio 7 Particella 44

> Dati di classamento

 dall'impianto al 05/03/1979

Impianto meccanografico del 05/02/1976

Immobile predecessore

Comune di **ASCOLI SATRIANO (A463) (FG)**

Foglio 7 Particella 44

Redditi: dominicale **Euro 107,79 Lire 208.710**

agrario **Euro 161,68 Lire 313.065**

Particella con qualità: **SEMINATIVO** di classe **04**
Superficie: **69.570 m²**

Partita: **2434**

 dal 05/03/1979

FRAZIONAMENTO del 05/03/1979 in atti dal
28/04/1993 (n. 9.1/1979)

Immobile attuale

Comune di **ASCOLI SATRIANO (A463) (FG)**

Foglio 7 Particella 74

Redditi: dominicale **Euro 20,66 Lire 40.008**

agrario **Euro 30,99 Lire 60.012**

Particella con qualità: **SEMINATIVO** di classe **04**
Superficie: **13.336 m²**

Partita: **2434**

Sono stati inoltre variati/soppressi i seguenti immobili:

Comune: **ASCOLI SATRIANO (A463) (FG)**

Foglio 7 Particella 72

Foglio 7 Particella 70

Foglio 7 Particella 73

Foglio 7 Particella 71

Foglio 7 Particella 44

> Storia degli intestati dell'immobile

Dati identificativi: Immobile predecessore - Comune di **ASCOLI SATRIANO (A463) (FG)** Foglio 7 Particella 44

> 1. ENTE SVILUPPO IRRIG E TRASFORMAZ FONDARIA PUGLIA LUCANIA SEZ SPECIALE RIF FOND

1. Impianto meccanografico del 05/02/1976

 dall'impianto al 09/05/2000

Diritto di: Proprieta' per 1000/1000 (deriva dall'atto 1)

Dati identificativi: Immobile attuale - Comune di **ASCOLI SATRIANO (A463) (FG)** Foglio 7 Particella 74

> 1. ENTE SVILUPPO IRRIG E TRASFORMAZ FONDARIA PUGLIA LUCANIA SEZ SPECIALE RIF FOND

2. FRAZIONAMENTO del 05/03/1979 in atti dal
28/04/1993 (n. 9.1/1979)

 dal 05/03/1979 al 09/05/2000

Diritto di: Proprieta' per 1000/1000 (deriva dall'atto 2)

3. RETTIFICA DI INTESTAZIONE ALL'ATTUALITA' del
09/05/2000 - RETTIFICA D'UFFICIO Voltura n.
5793.1/2002 - Pratica n. 79400 in atti dal 03/04/2002

Direzione Provinciale di Foggia
Ufficio Provinciale - Territorio
Servizi Catastali

➤ **1. REGIONE PUGLIA GESTIONE SPECIALE AD
ESAURIMENTO RIFORMA FONDIARIA
(CF 80017210727)**
sede in BARI (BA)

📅 dal 09/05/2000 al 13/10/2011
Diritto di: Proprieta' per 1000/1000 (deriva dall'atto
3)

➤ **1. PASQUARIELLO Michele
(CF PSQMHL43P05A015G)**
nato a ACCADIA (FG) il 05/09/1943

📅 dal 13/10/2011
Diritto di: Proprieta' per 1/1 in regime di comunione
dei beni (deriva dall'atto 4)

4. Atto del 13/10/2011 Pubblico ufficiale BONADIES
LUCA Sede ASCOLI SATRIANO (FG) Repertorio n.
1166 - COMPRAVENDITA Nota presentata con Modello
Unico n. 17451.1/2011 Reparto PI di FOGGIA in atti dal
11/11/2011

Visura telematica

Tributi speciali: Euro 0,90

Catasto terreni

Visura storica per immobile

Situazione degli atti informatizzati dall'impianto meccanografico al 23/11/2023



Immobile di catasto terreni



Causali di aggiornamento ed annotazioni

Informazioni riportate negli atti del catasto al 23/11/2023

Dati identificativi: Comune di ASCOLI SATRIANO (A463) (FG)

Foglio 7 Particella 107

Partita: 8750

Classamento:

Redditi: dominicale Euro 3,17 Lire 6.138

agrario Euro 2,64 Lire 5.115

Particella con qualità: SEMINATIVO di classe 3

Superficie: 1.023 m²

> Intestati catastali

➤ 1. MELILLO Angela Gerarda (CF MLLNLG46R65H467H)

nata a ROCCHETTA SANT'ANTONIO (FG) il 25/10/1946

Diritto di: Usufrutto per 1/1

➤ 2. SCARAMUZZO Alfonso (CF SCRLNS69M07D643D)

nato a FOGGIA (FG) il 07/08/1969

Diritto di: Nuda proprieta' per 1/1 in regime di separazione dei beni

> Dati identificativi

📅 dall'impianto al 03/03/1979

Immobile predecessore

Comune di ASCOLI SATRIANO (A463) (FG)

Foglio 7 Particella 18

Impianto meccanografico del 05/02/1976

📅 dal 03/03/1979 al 13/02/1990

Immobile predecessore

Comune di ASCOLI SATRIANO (A463) (FG)

Foglio 7 Particella 69

FRAZIONAMENTO del 03/03/1979 in atti dal 29/12/1981 (n. 74781)

Sono stati inoltre variati/soppressi i seguenti immobili:

Comune: ASCOLI SATRIANO (A463) (FG)

Foglio 7 Particella 66

Foglio 7 Particella 18

Foglio 7 Particella 68

Foglio 7 Particella 67

📅 dal 13/02/1990

Immobile attuale

Comune di **ASCOLI SATRIANO (A463) (FG)**

Foglio 7 Particella 107

FRAZIONAMENTO del 13/02/1990 in atti dal
04/04/1990 (n. 384.14/1990)

**Sono stati inoltre variati/soppressi i seguenti
immobili:**

Comune: **ASCOLI SATRIANO (A463) (FG)**

Foglio 7 Particella 69

Foglio 7 Particella 108

> Dati di classamento

📅 dall'impianto al 03/03/1979

Immobile predecessore

Comune di **ASCOLI SATRIANO (A463) (FG)**

Foglio 7 Particella 18

Redditi: dominicale **Euro 159,78 Lire 309.378**

agrario **Euro 133,15 Lire 257.815**

Particella con qualità: **SEMINATIVO** di classe **03**

Superficie: **51.563 m²**

Partita: **2319**

Impianto meccanografico del 05/02/1976

📅 dal 03/03/1979 al 13/02/1990

Immobile predecessore

Comune di **ASCOLI SATRIANO (A463) (FG)**

Foglio 7 Particella 69

Redditi: dominicale **Euro 12,52 Lire 24.240**

agrario **Euro 10,43 Lire 20.200**

Particella con qualità: **SEMINATIVO** di classe **03**

Superficie: **4.040 m²**

Partita: **2319**

FRAZIONAMENTO del 03/03/1979 in atti dal
29/12/1981 (n. 74781)

**Sono stati inoltre variati/soppressi i seguenti
immobili:**

Comune: **ASCOLI SATRIANO (A463) (FG)**

Foglio 7 Particella 66

Foglio 7 Particella 18

Foglio 7 Particella 68

Foglio 7 Particella 67

📅 dal 13/02/1990

Immobile attuale

Comune di **ASCOLI SATRIANO (A463) (FG)**

Foglio 7 Particella 107

Redditi: dominicale **Euro 3,17 Lire 6.138**

agrario **Euro 2,64 Lire 5.115**

Particella con qualità: **SEMINATIVO** di classe **03**

Superficie: **1.023 m²**

Partita: **8750**

FRAZIONAMENTO del 13/02/1990 in atti dal
04/04/1990 (n. 384.14/1990)

Sono stati inoltre variati/soppressi i seguenti

immobili:
Comune: **ASCOLI SATRIANO (A463) (FG)**
Foglio 7 Particella 69
Foglio 7 Particella 108

> Storia degli intestati dell'immobile

Dati identificativi: Immobile predecessore - Comune di ASCOLI SATRIANO (A463) (FG) Foglio 7 Particella 18

- **1. GENTILE Maria ; Luigia Fu Nicola**
nata a ROCCHETTA SANT'ANTONIO (FG) 1. Impianto meccanografico del 05/02/1976
📅 dall'impianto al 15/06/1979
Diritto di: Da verificare (deriva dall'atto 1)

Dati identificativi: Immobile predecessore - Comune di ASCOLI SATRIANO (A463) (FG) Foglio 7 Particella 69

- **1. GENTILE Maria ; Luigia Fu Nicola**
nata a ROCCHETTA SANT'ANTONIO (FG) 2. FRAZIONAMENTO del 03/03/1979 in atti dal
📅 dal 03/03/1979 al 15/06/1979 29/12/1981 (n. 74781)
Diritto di: Da verificare (deriva dall'atto 2)
- **1. SCARAMUZZO Antonio**
(CF SCRNTN25B09B584U)
nato a CANDELA (FG) il 09/02/1925 3. DENUNZIA (NEI PASSAGGI PER CAUSA DI
📅 dal 15/06/1979 al 25/03/1987 MORTE) del 15/06/1979 - UR Sede FOGGIA (FG)
Diritto di: Proprieta' per 1/8 (deriva dall'atto 3) Registrazione Volume 58 n. 35 registrato in data
15/12/1979 - Voltura n. 5983 in atti dal 22/12/1983
- **2. SCARAMUZZO Elisabetta Carmela**
(CF SCRLBT32P42B584A)
nata a CANDELA (FG) il 02/09/1932
- 📅 dal 15/06/1979 al 25/03/1987
Diritto di: Proprieta' per 1/8 (deriva dall'atto 3)
- **3. SCARAMUZZO Gerardo**
(CF SCRGRD30C02B584J)
nato a CANDELA (FG) il 02/03/1930
- 📅 dal 15/06/1979 al 25/03/1987
Diritto di: Proprieta' per 1/8 (deriva dall'atto 3)
- **4. SCARAMUZZO Grazia**
(CF SCRGRZ23M52B584Y)
nata a CANDELA (FG) il 12/08/1923
- 📅 dal 15/06/1979 al 25/03/1987
Diritto di: Proprieta' per 1/8 (deriva dall'atto 3)
- **5. SCARAMUZZO Maria**
(CF SCRMRA34E59B584P)
nata a CANDELA (FG) il 19/05/1934
- 📅 dal 15/06/1979 al 25/03/1987
Diritto di: Proprieta' per 1/8 (deriva dall'atto 3)
- **6. SCARAMUZZO Nicola**
(CF SCRNCCL27T19B584A)
nato a CANDELA (FG) il 19/12/1927
- 📅 dal 15/06/1979 al 25/03/1987
Diritto di: Proprieta' per 1/8 (deriva dall'atto 3)

- **7. SCARAMUZZO Rocco**
(CF SCRRCC36T16B584Q)
nato a CANDELA (FG) il 16/12/1936
📅 dal 15/06/1979 al 25/03/1987
Diritto di: Proprieta' per 2/8 (deriva dall'atto 3)
- **1. CORBO Laura (CF CRBLRA28A59H467Q)**
nata a ROCCHETTA SANT'ANTONIO (FG) il 19/01/1928
📅 dal 25/03/1987 al 09/07/1996
Diritto di: Proprieta' per 2/48 (deriva dall'atto 4)
- **2. SCARAMUZZO Angelo**
(CF SCRNGI59E31B584W)
nato a CANDELA (FG) il 31/05/1959
📅 dal 25/03/1987 al 09/07/1996
Diritto di: Proprieta' per 1/48 (deriva dall'atto 4)
- **3. SCARAMUZZO Elisabetta Carmela**
(CF SCRLBT32P42B584A)
nata a CANDELA (FG) il 02/09/1932
📅 dal 25/03/1987 al 09/07/1996
Diritto di: Proprieta' per 6/48 (deriva dall'atto 4)
- **4. SCARAMUZZO Gerardo**
(CF SCRGRD30C02B584J)
nato a CANDELA (FG) il 02/03/1930
📅 dal 25/03/1987 al 09/07/1996
Diritto di: Proprieta' per 6/48 (deriva dall'atto 4)
- **5. SCARAMUZZO Gerardo**
(CF SCRGRD60R17B584H)
nato a CANDELA (FG) il 17/10/1960
📅 dal 25/03/1987 al 09/07/1996
Diritto di: Proprieta' per 1/48 (deriva dall'atto 4)
- **6. SCARAMUZZO Grazia**
(CF SCRGRZ23M52B584Y)
nata a CANDELA (FG) il 12/08/1923
📅 dal 25/03/1987 al 09/07/1996
Diritto di: Proprieta' per 6/48 (deriva dall'atto 4)
- **7. SCARAMUZZO Maria**
(CF SCRMR34E59B584P)
nata a CANDELA (FG) il 19/05/1934
📅 dal 25/03/1987 al 09/07/1996
Diritto di: Proprieta' per 6/48 (deriva dall'atto 4)
- **8. SCARAMUZZO Maria Luigia**
(CF SCRMLG55D64B584L)
nata a CANDELA (FG) il 24/04/1955
📅 dal 25/03/1987 al 09/07/1996
Diritto di: Proprieta' per 1/48 (deriva dall'atto 4)
- **9. SCARAMUZZO Nicola**
(CF SCRNCI27T19B584A)
nato a CANDELA (FG) il 19/12/1927
📅 dal 25/03/1987 al 09/07/1996
Diritto di: Proprieta' per 6/48 (deriva dall'atto 4)

4. DENUNZIA (NEI PASSAGGI PER CAUSA DI MORTE) del 25/03/1987 - UR Sede FOGGIA (FG) Registrazione Volume 140 n. 43 registrato in data 08/09/1987 - Voltura n. 671987 in atti dal 06/04/1988

Direzione Provinciale di Foggia
Ufficio Provinciale - Territorio
Servizi Catastali

- **10. SCARAMUZZO Rocco**
(CF SCRRCC36T16B584Q)
nato a CANDELA (FG) il 16/12/1936
📅 dal 25/03/1987 al 09/07/1996
Diritto di: Proprieta' per 12/48 (deriva dall'atto 4)
- **11. SCARAMUZZO Vincenzo**
(CF SCRVCN52L28B584C)
nato a CANDELA (FG) il 28/07/1952
📅 dal 25/03/1987 al 09/07/1996
Diritto di: Proprieta' per 1/48 (deriva dall'atto 4)

Dati identificativi: Immobile attuale - Comune di ASCOLI SATRIANO (A463) (FG) Foglio 7 Particella 107

- **1. CORBO Laura (CF CRBLRA28A59H467Q)**
nata a ROCCHETTA SANT'ANTONIO (FG) il 19/01/1928
📅 dal 13/02/1990 al 09/07/1996
Diritto di: Proprieta' per 2/48 (deriva dall'atto 5)
- **2. SCARAMUZZO Angelo**
(CF SCRNGI59E31B584W)
nato a CANDELA (FG) il 31/05/1959
📅 dal 13/02/1990 al 09/07/1996
Diritto di: Proprieta' per 1/48 (deriva dall'atto 5)
- **3. SCARAMUZZO Elisabetta Carmela**
(CF SCRLBT32P42B584A)
nata a CANDELA (FG) il 02/09/1932
📅 dal 13/02/1990 al 09/07/1996
Diritto di: Proprieta' per 6/48 (deriva dall'atto 5)
- **4. SCARAMUZZO Gerardo**
(CF SCRGRD30C02B584J)
nato a CANDELA (FG) il 02/03/1930
📅 dal 13/02/1990 al 09/07/1996
Diritto di: Proprieta' per 6/48 (deriva dall'atto 5)
- **5. SCARAMUZZO Gerardo**
(CF SCRGRD60R17B584H)
nato a CANDELA (FG) il 17/10/1960
📅 dal 13/02/1990 al 09/07/1996
Diritto di: Proprieta' per 1/48 (deriva dall'atto 5)
- **6. SCARAMUZZO Grazia**
(CF SCRGRZ23M52B584Y)
nata a CANDELA (FG) il 12/08/1923
📅 dal 13/02/1990 al 09/07/1996
Diritto di: Proprieta' per 6/48 (deriva dall'atto 5)
- **7. SCARAMUZZO Maria**
(CF SCRMR34E59B584P)
nata a CANDELA (FG) il 19/05/1934
📅 dal 13/02/1990 al 09/07/1996
Diritto di: Proprieta' per 6/48 (deriva dall'atto 5)
- **8. SCARAMUZZO Maria Luigia**
(CF SCRMLG55D64B584L)
nata a CANDELA (FG) il 24/04/1955
📅 dal 13/02/1990 al 09/07/1996
Diritto di: Proprieta' per 1/48 (deriva dall'atto 5)
5. FRAZIONAMENTO del 13/02/1990 in atti dal 04/04/1990 (n. 384.14/1990)

- **9. SCARAMUZZO Nicola**
(CF SCRNCL27T19B584A)
nato a CANDELA (FG) il 19/12/1927
📅 dal 13/02/1990 al 09/07/1996
Diritto di: Proprieta' per 6/48 (deriva dall'atto 5)
- **10. SCARAMUZZO Rocco**
(CF SCRRCC36T16B584Q)
nato a CANDELA (FG) il 16/12/1936
📅 dal 13/02/1990 al 09/07/1996
Diritto di: Proprieta' per 12/48 (deriva dall'atto 5)
- **11. SCARAMUZZO Vincenzo**
(CF SCRVCN52L28B584C)
nato a CANDELA (FG) il 28/07/1952
📅 dal 13/02/1990 al 09/07/1996
Diritto di: Proprieta' per 1/48 (deriva dall'atto 5)
- **1. SCARAMUZZO Grazia**
(CF SCRGRZ23M52B584Y)
nata a CANDELA (FG) il 12/08/1923
📅 dal 09/07/1996 al 28/12/2005
Diritto di: Proprieta' per 1000/1000 (deriva dall'atto 6)
- **1. POLCARI Stefano**
(CF PLCSFN63D24D643Y)^{a)}
nato a FOGGIA (FG) il 24/04/1963
📅 dal 28/12/2005 al 28/12/2005
Diritto di: Proprieta' per 1/9 (deriva dall'atto 7)
- **2. NATALICCHIO Francesco Paolo**
(CF NTLFNC48R07B584N)
nato a CANDELA (FG) il 07/10/1948
📅 dal 28/12/2005 al 24/01/2008
Diritto di: Proprieta' per 3/9 (deriva dall'atto 7)
- **3. NATALICCHIO Vincenzo Mario Rosario**
(CF NTLVCN53E08B584B)
nato a CANDELA (FG) il 08/05/1953
📅 dal 28/12/2005 al 24/01/2008
Diritto di: Proprieta' per 3/9 (deriva dall'atto 7)
- **4. POLCARI Simona**
(CF PLCSMN89R68D643C)
nata a FOGGIA (FG) il 28/10/1989
📅 dal 28/12/2005 al 24/01/2008
Diritto di: Proprieta' per 1/9 (deriva dall'atto 7)
- **1. POLCARI Stefano**
(CF PLCSFN83D24D643C)
nato a FOGGIA (FG) il 24/04/1983
📅 dal 28/12/2005 al 24/01/2008
Diritto di: Proprieta' per 1/9 (deriva dall'atto 8)
- **1. POLCARI Tiziana**
(CF PLCTZN87C53D643Q)
nata a FOGGIA (FG) il 13/03/1987
📅 dal 28/12/2005 al 24/01/2008
Diritto di: Proprieta' per 1/9 (deriva dall'atto 7)

6. SENTENZA (ATTO DELL'AUTORITA' GIUDIZIARIA) del 09/07/1996 Pubblico ufficiale TRIBUNALE Sede FOGGIA (FG) Repertorio n. 2443 - UR Sede FOGGIA (FG) Registrazione n. 2137 registrato in data 25/07/1997 - Voltura n. 3112.1/1998 in atti dal 21/04/1998

7. DENUNZIA (NEI PASSAGGI PER CAUSA DI MORTE) del 28/12/2005 - UR Sede FOGGIA (FG) Registrazione Volume 2006 n. 1394 registrato in data 01/12/2006 - SUCC. SCARAMUZZO GRAZIA Voltura n. 444.1/2006 - Pratica n. FG0273014 in atti dal 08/01/2007

8. VOLTURA D'UFFICIO del 28/12/2005 - UR Sede FOGGIA (FG) Registrazione Volume 2006 n. 1394 registrato in data 01/12/2006 - RETT.DATI ANAGRAF. VEDI SUCC.-(211530/07) Voltura n. 9715.1/2007 - Pratica n. FG0211552 in atti dal 20/04/2007

- **1. NATALICCHIO Vincenzo Mario Rosario**
(CF NTLVCN53E08B584B)
nato a CANDELA (FG) il 08/05/1953
📅 dal 24/01/2008 al 16/04/2019
Diritto di: Proprieta' per 1/1 Regime: bene
personale (deriva dall'atto 9)
- **1. MELILLO Angela Gerarda**
(CF MLLNLG46R65H467H)
nata a ROCCHETTA SANT'ANTONIO (FG) il
25/10/1946
📅 dal 16/04/2019
Diritto di: Usufrutto per 1/1 (deriva dall'atto 10)
- **2. SCARAMUZZO Alfonso**
(CF SCRLNS69M07D643D)
nato a FOGGIA (FG) il 07/08/1969
📅 dal 16/04/2019
Diritto di: Nuda proprieta' per 1/1 in regime di
separazione dei beni (deriva dall'atto 10)

9. Atto del 24/01/2008 Pubblico ufficiale BONADIES
LUCA Sede ASCOLI SATRIANO (FG) Repertorio n.
379 - DIVISIONE Nota presentata con Modello Unico
n. 2707.7/2008 Reparto PI di FOGGIA in atti dal
13/02/2008

10. Atto del 16/04/2019 Pubblico ufficiale BONADIES
LUCA Sede ASCOLI SATRIANO (FG) Repertorio n.
3181 - COMPRAVENDITA Nota presentata con Modello
Unico n. 6918.1/2019 Reparto PI di FOGGIA in atti dal
24/04/2019

Visura telematica

Tributi speciali: Euro 0,90

Legenda

a) Codice fiscale non validato in anagrafe tributaria

Catasto terreni
Visura storica per immobile

Situazione degli atti informatizzati dall'impianto meccanografico al 23/11/2023



Immobile di catasto terreni



Causali di aggiornamento ed annotazioni

Informazioni riportate negli atti del catasto al 23/11/2023

Dati identificativi: Comune di ASCOLI SATRIANO (A463) (FG)

Foglio 7 Particella 109

Partita: 2181

Classamento:

Redditi: dominicale Euro 38,13 Lire 73.821

agrario Euro 57,19 Lire 110.732

Particella con qualità: SEMINATIVO di classe 4

Superficie: 24.607 m²

> **Intestati catastali**

➤ **1. PACELLA Giovanna (CF PCLGNN51R63D2690)**

nata a DELICETO (FG) il 23/10/1951

Diritto di: Proprieta' per 1/1

> **Dati identificativi**

📅 dall'impianto al 20/08/1985

Immobile predecessore

Comune di ASCOLI SATRIANO (A463) (FG)

Foglio 7 Particella 1

Impianto meccanografico del 05/02/1976

📅 dal 20/08/1985

Immobile attuale

Comune di ASCOLI SATRIANO (A463) (FG)

Foglio 7 Particella 109

FRAZIONAMENTO in atti dal 20/08/1985 (n. 4483)

Sono stati inoltre variati/soppressi i seguenti immobili:

Comune: ASCOLI SATRIANO (A463) (FG)
Foglio 7 Particella 1

> **Dati di classamento**

📅 dall'impianto al 20/08/1985

Immobile predecessore

Comune di ASCOLI SATRIANO (A463) (FG)

Foglio 7 Particella 1

Impianto meccanografico del 05/02/1976

Direzione Provinciale di Foggia
Ufficio Provinciale - Territorio
Servizi Catastali

Redditi: dominicale **Euro 79,64 Lire 154.200**
agrario **Euro 119,46 Lire 231.300**

Particella con qualità: **SEMINATIVO** di classe **04**
Superficie: **51.400 m²**

Partita: **2181**

📅 dal **20/08/1985**

FRAZIONAMENTO in atti dal 20/08/1985 (n. 4483)

Immobile attuale

Comune di **ASCOLI SATRIANO (A463) (FG)**

Foglio **7** Particella **109**

Redditi: dominicale **Euro 38,13 Lire 73.821**
agrario **Euro 57,19 Lire 110.732**

Particella con qualità: **SEMINATIVO** di classe **04**
Superficie: **24.607 m²**

Partita: **2181**

Sono stati inoltre variati/soppressi i seguenti immobili:
Comune: **ASCOLI SATRIANO (A463) (FG)**
Foglio 7 Particella 1

> Storia degli intestati dell'immobile

Dati identificativi: Immobile predecessore - Comune di **ASCOLI SATRIANO (A463) (FG)** Foglio **7** Particella **1**

> 1. **PACELLA Michele ; Di Vincenzo**

📅 dall'impianto al 23/11/1983

Diritto di: Da verificare (deriva dall'atto 1)

1. Impianto meccanografico del 05/02/1976

> 1. **PACELLA Maria** **(CF PCLMRA49P55D269Z)**

nata a DELICETO (FG) il 15/09/1949

📅 dal 23/11/1983 al 14/09/1993

Diritto di: Proprieta' (deriva dall'atto 2)

2. Atto del 23/11/1983 Pubblico ufficiale FRATTAROLO VINCENZ Sede ROCCHETTA SANT'ANTONIO (FG) Repertorio n. 3908 - UR Sede FOGGIA (FG) Registrazione - Voltura n. 108584 in atti dal 20/08/1985

> 2. **PACELLA Michele** **(CF PCLMHL23S26D269R)**

nato a DELICETO (FG) il 26/11/1923

📅 dal 23/11/1983 al 14/09/1993

Diritto di: Usufrutto (deriva dall'atto 2)

Dati identificativi: Immobile attuale - Comune di **ASCOLI SATRIANO (A463) (FG)** Foglio **7** Particella **109**

> 3. **PACELLA Giovanna** **(CF PCLGNN51R63D269O)**

nata a DELICETO (FG) il 23/10/1951

📅 dal 23/11/1983 al 24/05/2005

Diritto di: Proprieta' (deriva dall'atto 2)

> 4. **PACELLA Michele** **(CF PCLMHL23S26D269R)**

nato a DELICETO (FG) il 26/11/1923

📅 dal 23/11/1983 al 24/05/2005
Diritto di: Usufrutto (deriva dall'atto 2)

➤ **1. PACELLA Michele ; Di Vincenzo**

📅 dal 20/08/1985 al 23/11/1983
Diritto di: Da verificare (deriva dall'atto 3)

➤ **1. PACELLA Giovanna
(CF PCLGNN51R63D269O)**
nata a DELICETO (FG) il 23/10/1951

📅 dal 24/05/2005 al 24/05/2005
Diritto di: Proprieta' per 1/1 (deriva dall'atto 4)

➤ **1. DI TARANTO Maria
(CF DTRMRA26P63D269M)**
nata a DELICETO (FG) il 23/09/1926

📅 dal 24/05/2005 al 27/05/2017
Diritto di: Usufrutto per 1/1 (deriva dall'atto 5)

➤ **2. PACELLA Giovanna
(CF PCLGNN51R63D269O)**
nata a DELICETO (FG) il 23/10/1951

📅 dal 24/05/2005 al 27/05/2017
Diritto di: Nuda proprieta' per 1/1 (deriva dall'atto 5)

➤ **1. PACELLA Giovanna
(CF PCLGNN51R63D269O)**
nata a DELICETO (FG) il 23/10/1951

📅 dal 27/05/2017
Diritto di: Proprieta' per 1/1 (deriva dall'atto 6)

3. FRAZIONAMENTO in atti dal 20/08/1985 (n. 4483

4. RICONGIUNGIMENTO DI USUFRUTTO del 24/05/2005 - IN MORTE DI MICHELE PACELLA Voltura n. 18244.1/2012 - Pratica n. FG0222026 in atti dal 25/09/2012

5. VOLTURA D'UFFICIO del 24/05/2005 - IST. 279162/13 RETT. INTEST. Voltura n. 21199.1/2013 - Pratica n. FG0286771 in atti dal 13/11/2013

6. RICONGIUNGIMENTO DI USUFRUTTO del 27/05/2017 Pubblico ufficiale PACELLA Sede FOGGIA (FG) - RICONG D'USUFRUTTO DI DI TARANTO MARIA Voltura n. 18429.1/2017 - Pratica n. FG0220492 in atti dal 06/12/2017

Visura telematica

Tributi speciali: Euro 0,90

Catasto terreni

Visura storica per immobile

Situazione degli atti informatizzati dall'impianto meccanografico al 23/11/2023



Immobile di catasto terreni



Causali di aggiornamento ed annotazioni

Informazioni riportate negli atti del catasto al 23/11/2023

Dati identificativi: Comune di ASCOLI SATRIANO (A463) (FG)

Foglio 7 Particella 132

Partita: 6180

Classamento:

Redditi: dominicale Euro 199,16 Lire 385.632

agrario Euro 165,97 Lire 321.360

Particella con qualità: SEMINATIVO di classe 3

Superficie: 64.272 m²

> Intestati catastali

➤ 1. SOLDO Gerarda Antonietta (CF SLDGRD59H43I193R)

nata a SANT'AGATA DI PUGLIA (FG) il 03/06/1959

Diritto di: Proprietà per 1000/1000

> Dati identificativi

📅 dall'impianto al 02/05/1991

Immobile predecessore

Comune di ASCOLI SATRIANO (A463) (FG)

Foglio 7 Particella 19

Impianto meccanografico del 05/02/1976

📅 dal 02/05/1991

Immobile attuale

Comune di ASCOLI SATRIANO (A463) (FG)

Foglio 7 Particella 132

FRAZIONAMENTO del 02/05/1991 in atti dal 06/05/1991 (n. 876.1/1991)

Sono stati inoltre variati/soppressi i seguenti immobili:

Comune: ASCOLI SATRIANO (A463) (FG)

Foglio 7 Particella 19

Foglio 7 Particella 133

> Dati di classamento

Direzione Provinciale di Foggia
Ufficio Provinciale - Territorio
Servizi Catastali

dall'impianto al 02/05/1991

Impianto meccanografico del 05/02/1976

Immobile predecessore

Comune di **ASCOLI SATRIANO (A463) (FG)**

Foglio 7 Particella 19

Redditi: dominicale **Euro 261,14 Lire 505.632**

agrario **Euro 217,61 Lire 421.360**

Particella con qualità: **SEMINATIVO** di classe **03**
Superficie: **84.272 m²**

Partita: **6180**

dal 02/05/1991

FRAZIONAMENTO del 02/05/1991 in atti dal
06/05/1991 (n. 876.1/1991)

Immobile attuale

Comune di **ASCOLI SATRIANO (A463) (FG)**

Foglio 7 Particella 132

Redditi: dominicale **Euro 199,16 Lire 385.632**

agrario **Euro 165,97 Lire 321.360**

Particella con qualità: **SEMINATIVO** di classe **03**
Superficie: **64.272 m²**

Partita: **6180**

Sono stati inoltre variati/soppressi i seguenti immobili:

Comune: **ASCOLI SATRIANO (A463) (FG)**

Foglio 7 Particella 19

Foglio 7 Particella 133

> Storia degli intestati dell'immobile

Dati identificativi: Immobile predecessore - Comune di ASCOLI SATRIANO (A463) (FG) Foglio 7 Particella 19

➤ **1. MOCCIOLA Maria ; Nicoletta**
nata a SANT'AGATA DI PUGLIA (FG) il 04/07/1914

1. Impianto meccanografico del 05/02/1976

📅 dall'impianto al 02/05/1991
Diritto di: Usufruttuario parziale (deriva dall'atto 1)

➤ **2. NOVIELLO Giuseppe**
(CF NVLGPP46M04I193F)
nato a SANT'AGATA DI PUGLIA (FG) il 04/08/1946

📅 dall'impianto al 02/05/1991
Diritto di: Proprieta' per 3/4 (deriva dall'atto 1)

Dati identificativi: Immobile attuale - Comune di ASCOLI SATRIANO (A463) (FG) Foglio 7 Particella 132

➤ **1. MOCCIOLA Maria ; Nicoletta**
nata a SANT'AGATA DI PUGLIA (FG) il 04/07/1914

2. FRAZIONAMENTO del 02/05/1991 in atti dal
06/05/1991 (n. 876.1/1991)

📅 dal 02/05/1991 al 13/12/1991
Diritto di: Usufruttuario parziale (deriva dall'atto 2)

Direzione Provinciale di Foggia
Ufficio Provinciale - Territorio
Servizi Catastali

➤ **2. NOVIELLO Giuseppe**
(CF NVLGPP46M04I193F)
nato a SANT'AGATA DI PUGLIA (FG) il 04/08/1946
📅 dal 02/05/1991 al 13/12/1991
Diritto di: Proprieta' per 3/4 (deriva dall'atto 2)

➤ **1. SOLDI Gerarda Antonetta**
(CF SLDGRD59H43I193R)
nata a SANT'AGATA DI PUGLIA (FG) il 03/06/1959
📅 dal 13/12/1991 al 23/04/2008
Diritto di: Proprieta' per 1000/1000 (deriva dall'atto 3)

➤ **1. SOLDI Gerarda Antonietta**
(CF SLDGRD59H43I193R)
nata a SANT'AGATA DI PUGLIA (FG) il 03/06/1959
📅 dal 23/04/2008
Diritto di: Proprieta' per 1000/1000 (deriva dall'atto 4)

3. Atto del 13/12/1991 Pubblico ufficiale MAZZEO ALBA
Sede FOGGIA (FG) Repertorio n. 24308 - UR Sede
FOGGIA (FG) Registrazione n. 8 registrato in data
02/01/1992 - Voltura n. 989.1/1992 in atti dal 04/04/1992

4. VOLTURA D'UFFICIO del 23/04/2008 - INTERSCAMBIO
INFORMATIVO CD Voltura n. 10496.1/2008 - Pratica
n. FG0141894 in atti dal 23/04/2008

Visura telematica

Tributi speciali: Euro 0,90

Catasto terreni

Visura storica per immobile

Situazione degli atti informatizzati dall'impianto meccanografico al 23/11/2023



Immobile di catasto terreni



Causali di aggiornamento ed annotazioni

Informazioni riportate negli atti del catasto al 23/11/2023

Dati identificativi: Comune di ASCOLI SATRIANO (A463) (FG)

Foglio 7 Particella 135

Partita: 9113

Classamento:

Redditi: dominicale Euro 1,21 Lire 2.340

agrario Euro 1,01 Lire 1.950

Particella con qualità: SEMINATIVO di classe 3

Superficie: 390 m²

> Intestati catastali

➤ 1. LAURIOLA Antonietta (CF LRLNNT67A49D643Y)

nata a FOGGIA (FG) il 09/01/1967

Diritto di: Proprieta' per 1/1 Regime: bene personale

> Dati identificativi

📅 dall'impianto al 21/12/1991

Immobile predecessore

Comune di ASCOLI SATRIANO (A463) (FG)

Foglio 7 Particella 4

Impianto meccanografico del 05/02/1976

📅 dal 21/12/1991

Immobile attuale

Comune di ASCOLI SATRIANO (A463) (FG)

Foglio 7 Particella 135

FRAZIONAMENTO del 21/12/1991 in atti dal 21/12/1991 (n. 2227.1/1991)

Sono stati inoltre variati/soppressi i seguenti immobili:

Comune: ASCOLI SATRIANO (A463) (FG)

Foglio 7 Particella 134

Foglio 7 Particella 4

> Dati di classamento

📅 dall'impianto al 02/03/1991

Immobile predecessore

Comune di **ASCOLI SATRIANO (A463) (FG)**

Foglio 7 Particella 4

Redditi: dominicale **Euro 1.073,16 Lire 2.077.920**

agrario **Euro 894,30 Lire 1.731.600**

Particella con qualità: **SEMINATIVO** di classe **03**
Superficie: **346.320 m²**

Partita: **3916**

Impianto meccanografico del 05/02/1976

📅 dal 02/03/1991 al 02/03/1991

Immobile predecessore

Comune di **ASCOLI SATRIANO (A463) (FG)**

Foglio 7 Particella 4

Redditi: dominicale **Euro 741,03 Lire 1.434.840**

agrario **Euro 617,53 Lire 1.195.700**

Particella con qualità: **SEMINATIVO** di classe **03**
Superficie: **239.140 m²**

Partita: **6621**

FRAZIONAMENTO in atti dal 02/03/1991 (n. 3.2/1981)

📅 dal 02/03/1991 al 21/12/1991

Immobile predecessore

Comune di **ASCOLI SATRIANO (A463) (FG)**

Foglio 7 Particella 4

Redditi: dominicale **Euro 390,62 Lire 756.342**

agrario **Euro 325,51 Lire 630.285**

Particella con qualità: **SEMINATIVO** di classe **03**
Superficie: **126.057 m²**

Partita: **6621**

Sono stati inoltre variati/soppressi i seguenti immobili:

Comune: **ASCOLI SATRIANO (A463) (FG)**

Foglio 7 Particella 80

Foglio 7 Particella 79

FRAZIONAMENTO in atti dal 02/03/1991 (n. 50.56/1984)

Sono stati inoltre variati/soppressi i seguenti immobili:

Comune: **ASCOLI SATRIANO (A463) (FG)**

Foglio 7 Particella 110

📅 dal 21/12/1991

Immobile attuale

Comune di **ASCOLI SATRIANO (A463) (FG)**

Foglio 7 Particella **135**

Redditi: dominicale **Euro 1,21 Lire 2.340**

agrario **Euro 1,01 Lire 1.950**

Particella con qualità: **SEMINATIVO** di classe **03**
Superficie: **390 m²**

FRAZIONAMENTO del 21/12/1991 in atti dal 21/12/1991 (n. 2227.1/1991)

Partita: 9113

Sono stati inoltre variati/soppressi i seguenti immobili:

Comune: ASCOLI SATRIANO (A463) (FG)
Foglio 7 Particella 134
Foglio 7 Particella 4

> Storia degli intestati dell'immobile

Dati identificativi: Immobile predecessore - Comune di ASCOLI SATRIANO (A463) (FG) Foglio 7 Particella 4

- **1. MASOLA Anna (CF MSLNNA05R52F839P)**
nata a NAPOLI (NA) il 12/10/1905
📅 dall'impianto al 08/03/1964 antecedente
l'impianto meccanografico
Diritto di: Comproprietario (deriva dall'atto 1)
 - **2. MASOLA Luigi**
nato a NAPOLI (NA) il 03/10/1904
📅 dall'impianto al 08/03/1964 antecedente
l'impianto meccanografico
Diritto di: Comproprietario (deriva dall'atto 1)
 - **3. RICCIARDI Maria**
nata a NAPOLI (NA) il 23/12/1883
📅 dall'impianto al 08/03/1964 antecedente
l'impianto meccanografico
Diritto di: Usufruttuario parziale (deriva dall'atto 1)
 - **1. MASOLA Anna (CF MSLNNA05R52F839P)**
nata a NAPOLI (NA) il 12/10/1905
📅 dal 08/03/1964 al 09/09/1976
Diritto di: Comproprietario (deriva dall'atto 2)
 - **2. MASOLA Luigi (CF MSLNNA05R52F839P)**
nato a NAPOLI (NA) il 08/10/1904
📅 dal 08/03/1964 al 09/09/1976
Diritto di: Comproprietario (deriva dall'atto 2)
 - **1. COLLI Francesca (CF CLLFNC25M46F205N)**
nata a MILANO (MI) il 06/08/1925
📅 dal 09/09/1976 al 20/02/1985
Diritto di: Proprieta' per 500/1000 (deriva dall'atto 3)
 - **2. MASOLA Anna (CF MSLNNA05R52F839P)**
nata a NAPOLI (NA) il 12/10/1905
📅 dal 09/09/1976 al 20/02/1985
Diritto di: Proprieta' per 500/1000 (deriva dall'atto 3)
 - **1. LAURIOLA Giuseppe (CF LRLGPP28D13F631W)**
nato a MONTE SANT'ANGELO (FG) il 13/04/1928
📅 dal 20/02/1985 al 21/12/1991
Diritto di: Da verificare (deriva dall'atto 4)
1. Impianto meccanografico del 05/02/1976
2. DENUNZIA (NEI PASSAGGI PER CAUSA DI MORTE) del 08/03/1964 - UR Sede NAPOLI (NA) Registrazione Volume 119 n. 210 registrato in data 30/06/1964 - Voltura n. 38281 in atti dal 10/11/1981
3. DENUNZIA (NEI PASSAGGI PER CAUSA DI MORTE) del 09/09/1976 Pubblico ufficiale CATALANO Sede NAPOLI (NA) - UR Sede NAPOLI (NA) Registrazione Volume 2347 n. 1023 registrato in data 05/03/1977 - Voltura n. 38381 in atti dal 10/11/1981
4. Atto del 20/02/1985 Pubblico ufficiale LICENZIATI Sede NAPOLI (NA) Repertorio n. 76460 - UR Sede NAPOLI (NA) Registrazione n. 828 registrato in data 11/03/1985 - Voltura n. 1412.1/1991 in atti dal 09/03/1991

Direzione Provinciale di Foggia
Ufficio Provinciale - Territorio
Servizi Catastali

Dati identificativi: Immobile attuale - Comune di ASCOLI SATRIANO (A463) (FG) Foglio 7 Particella 135

- **1. LAURIOLA Giuseppe**
(CF LRLGPP28D13F631W)
nato a MONTE SANT'ANGELO (FG) il 13/04/1928
📅 dal 21/12/1991 al 25/09/2006
Diritto di: Proprieta' per 1000/1000 (deriva dall'atto 5)
- **1. LAURIOLA Antonietta**
(CF LRLNNT67A49D643Y)
nata a FOGGIA (FG) il 09/01/1967
📅 dal 25/09/2006
Diritto di: Proprieta' per 1/1 Regime: bene personale (deriva dall'atto 6)
5. FRAZIONAMENTO del 21/12/1991 in atti dal 21/12/1991 (n. 2227.1/1991)
6. Atto del 25/09/2006 Pubblico ufficiale TROMBETTA AURELIO Sede FOGGIA (FG) Repertorio n. 50589 - DONAZIONE ACCETTATA Trascrizione n. 15079.1/2006 Reparto PI di FOGGIA in atti dal 02/10/2006

Visura telematica

Tributi speciali: Euro 0,90

Catasto terreni

Visura storica per immobile

Situazione degli atti informatizzati dall'impianto meccanografico al 23/11/2023



Immobile di catasto terreni



Causali di aggiornamento ed annotazioni

Informazioni riportate negli atti del catasto al 23/11/2023

Dati identificativi: Comune di ASCOLI SATRIANO (A463) (FG)

Foglio 7 Particella 156

Partita: 8749

Classamento:

Redditi: dominicale Euro 1,70 Lire 3.297

agrario Euro 2,55 Lire 4.946

Particella con qualità: INCOLT PROD di classe U

Superficie: 16.486 m²

> Intestati catastali

> 1. MELILLO Angela Gerarda (CF MLLNLG46R65H467H)

nata a ROCCHETTA SANT'ANTONIO (FG) il 25/10/1946

Diritto di: Usufrutto per 12/48

> 2. SCARAMUZZO Alfonso (CF SCRLNS69M07D643D)

nato a FOGGIA (FG) il 07/08/1969

Diritto di: Nuda proprieta' per 6/48

> 3. SCARAMUZZO Angelo (CF SCRNG59E31B584W)

nato a CANDELA (FG) il 31/05/1959

Diritto di: Proprieta' per 3/48

> 4. SCARAMUZZO Gerardo (CF SCRGRD60R17B584H)

nato a CANDELA (FG) il 17/10/1960

Diritto di: Proprieta' per 3/48

> 5. SCARAMUZZO Giuseppe (CF SCRPPP71D07D643N)

nato a FOGGIA (FG) il 07/04/1971

Diritto di: Nuda proprieta' per 6/48

> 6. SCARAMUZZO Maria Luigia (CF SCRMLG55D64B584L)

nata a CANDELA (FG) il 24/04/1955

Diritto di: Proprieta' per 3/48

➤ **7. SCARAMUZZO Vincenzo Alfonso (CF SCRVCN52L28B584C)**

nato a CANDELA (FG) il 28/07/1952

Diritto di: Proprieta' per 3/48

➤ **8. SCARAMUZZO Enzo Gerardo (CF SCRNGR69C07A662J)**

nato a BARI (BA) il 07/03/1969

Diritto di: Proprieta' per 12/48

➤ **9. SCARAMUZZO Alfonso (CF SCRLNS63P10D643T)**

nato a FOGGIA (FG) il 10/09/1963

Diritto di: Proprieta' per 1/8

➤ **10. SCARAMUZZO Roberto (CF SCRRRT70T01A662T)**

nato a BARI (BA) il 01/12/1970

Diritto di: Proprieta' per 1/8

➤ **Dati identificativi**

📅 **dall'impianto al 03/03/1979**

Immobile predecessore

Comune di **ASCOLI SATRIANO (A463) (FG)**

Foglio 7 Particella 18

Impianto meccanografico del 05/02/1976

📅 **dal 03/03/1979 al 31/05/1999**

Immobile predecessore

Comune di **ASCOLI SATRIANO (A463) (FG)**

Foglio 7 Particella 67

FRAZIONAMENTO del 03/03/1979 in atti dal 29/12/1981 (n. 74781)

Sono stati inoltre variati/soppressi i seguenti immobili:

Comune: **ASCOLI SATRIANO (A463) (FG)**

Foglio 7 Particella 69

Foglio 7 Particella 66

Foglio 7 Particella 18

Foglio 7 Particella 68

📅 **dal 31/05/1999**

Immobile attuale

Comune di **ASCOLI SATRIANO (A463) (FG)**

Foglio 7 Particella 156

FRAZIONAMENTO del 31/05/1999 in atti dal 31/05/1999 (n. 961.1/1999)

Sono stati inoltre variati/soppressi i seguenti immobili:

Comune: **ASCOLI SATRIANO (A463) (FG)**

Foglio 7 Particella 157

Foglio 7 Particella 67

Foglio 7 Particella 158

➤ **Dati di classamento**

 **dall'impianto al 03/03/1979**

Immobile predecessore

Comune di **ASCOLI SATRIANO (A463) (FG)**

Foglio 7 Particella 18

Redditi: dominicale **Euro 159,78 Lire 309.378**

agrario **Euro 133,15 Lire 257.815**

Particella con qualità: **SEMINATIVO** di classe **03**
Superficie: **51.563 m²**

Partita: **2319**

Impianto meccanografico del 05/02/1976

 **dal 03/03/1979 al 10/11/1993**

Immobile predecessore

Comune di **ASCOLI SATRIANO (A463) (FG)**

Foglio 7 Particella 67

Redditi: dominicale **Euro 51,90 Lire 100.494**

agrario **Euro 43,25 Lire 83.745**

Particella con qualità: **SEMINATIVO** di classe **03**
Superficie: **16.749 m²**

Partita: **2319**

FRAZIONAMENTO del 03/03/1979 in atti dal
29/12/1981 (n. 74781)

Sono stati inoltre variati/soppressi i seguenti immobili:

Comune: **ASCOLI SATRIANO (A463) (FG)**

Foglio 7 Particella 69

Foglio 7 Particella 66

Foglio 7 Particella 18

Foglio 7 Particella 68

 **dal 10/11/1993 al 31/05/1999**

Immobile predecessore

Comune di **ASCOLI SATRIANO (A463) (FG)**

Foglio 7 Particella 67

Redditi: dominicale **Euro 1,73 Lire 3.350**

agrario **Euro 2,60 Lire 5.025**

Particella con qualità: **INCOLT PROD** di classe **U**
Superficie: **16.749 m²**

Partita: **8749**

REVISIONE DI ELEMENTI CENSUARI in atti dal
10/11/1993 COME DA MODELLO 26 (n. 7839.42/1990)

 **dal 31/05/1999**

Immobile attuale

Comune di **ASCOLI SATRIANO (A463) (FG)**

Foglio 7 Particella 156

Redditi: dominicale **Euro 1,70 Lire 3.297**

agrario **Euro 2,55 Lire 4.946**

Particella con qualità: **INCOLT PROD** di classe **U**
Superficie: **16.486 m²**

Partita: **8749**

FRAZIONAMENTO del 31/05/1999 in atti dal
31/05/1999 (n. 961.1/1999)

Sono stati inoltre variati/soppressi i seguenti

immobili:

Comune: **ASCOLI SATTRIANO (A463) (FG)**
Foglio 7 Particella 157
Foglio 7 Particella 67
Foglio 7 Particella 158

› **Storia degli intestati dell'immobile**

Dati identificativi: Immobile predecessore - Comune di ASCOLI SATTRIANO (A463) (FG) Foglio 7 Particella 18

- › **1. GENTILE Maria ; Luigia Fu Nicola**
nata a ROCCHETTA SANT'ANTONIO (FG) 1. Impianto meccanografico del 05/02/1976
☞ dall'impianto al 15/06/1979
Diritto di: Da verificare (deriva dall'atto 1)

Dati identificativi: Immobile predecessore - Comune di ASCOLI SATTRIANO (A463) (FG) Foglio 7 Particella 67

- › **1. GENTILE Maria ; Luigia Fu Nicola**
nata a ROCCHETTA SANT'ANTONIO (FG) 2. FRAZIONAMENTO del 03/03/1979 in atti dal
☞ dal 03/03/1979 al 03/03/1979 29/12/1981 (n. 74781)
Diritto di: Da verificare (deriva dall'atto 2)
- › **1. SCARAMUZZO Antonio**
(CF SCRNTN25B09B584U) 3. Atto del 03/03/1979 Pubblico ufficiale MAULUCCI
nato a CANDELA (FG) il 09/02/1925 Sede FOGGIA (FG) Repertorio n. 149975 - UR Sede
☞ dal 03/03/1979 al 25/03/1987 FOGGIA (FG) Registrazione n. 1294 registrato in data
Diritto di: Proprieta' per 1/4 (deriva dall'atto 3) 15/03/1979 - Voltura n. 74781 in atti dal 29/12/1981
- › **2. SCARAMUZZO Gerardo**
(CF SCRGRD30C02B584J)
nato a CANDELA (FG) il 02/03/1930
- ☞ dal 03/03/1979 al 25/03/1987
Diritto di: Proprieta' per 1/4 (deriva dall'atto 3)
- › **3. SCARAMUZZO Nicola**
(CF SCRNCCL27T19B584A)
nato a CANDELA (FG) il 19/12/1927
- ☞ dal 03/03/1979 al 25/03/1987
Diritto di: Proprieta' per 1/4 (deriva dall'atto 3)
- › **4. SCARAMUZZO Rocco**
(CF SCRRCCL36T16B584Q)
nato a CANDELA (FG) il 16/12/1936
- ☞ dal 03/03/1979 al 25/03/1987
Diritto di: Proprieta' per 1/4 (deriva dall'atto 3)
- › **1. CORBO Laura (CF CRBLRA28A59H467Q)**
nata a ROCCHETTA SANT'ANTONIO (FG) il 19/01/1928
- ☞ dal 25/03/1987 al 31/05/1999 4. DENUNZIA (NEI PASSAGGI PER CAUSA DI
Diritto di: Proprieta' per 4/48 (deriva dall'atto 4) MORTE) del 25/03/1987 - UR Sede FOGGIA (FG)
Registrazione Volume 140 n. 43 registrato in data
08/09/1987 - Voltura n. 671987 in atti dal 06/04/1988
- › **2. SCARAMUZZO Angelo**
(CF SCRNGGL59E31B584W)
nato a CANDELA (FG) il 31/05/1959
- ☞ dal 25/03/1987 al 31/05/1999
Diritto di: Proprieta' per 2/48 (deriva dall'atto 4)

- **3. SCARAMUZZO Gerardo**
(CF SCRGRD60R17B584H)
nato a CANDELA (FG) il 17/10/1960
📅 dal 25/03/1987 al 31/05/1999
Diritto di: Proprieta' per 2/48 (deriva dall'atto 4)
- **4. SCARAMUZZO Gerardo**
(CF SCRGRD30C02B584J)
nato a CANDELA (FG) il 02/03/1930
📅 dal 25/03/1987 al 31/05/1999
Diritto di: Proprieta' per 12/48 (deriva dall'atto 4)
- **5. SCARAMUZZO Maria Luigia**
(CF SCRMLG55D64B584L)
nata a CANDELA (FG) il 24/04/1955
📅 dal 25/03/1987 al 31/05/1999
Diritto di: Proprieta' per 2/48 (deriva dall'atto 4)
- **6. SCARAMUZZO Nicola**
(CF SCRNCL27T19B584A)
nato a CANDELA (FG) il 19/12/1927
📅 dal 25/03/1987 al 31/05/1999
Diritto di: Proprieta' per 12/48 (deriva dall'atto 4)
- **7. SCARAMUZZO Rocco**
(CF SCRRC36T16B584Q)
nato a CANDELA (FG) il 16/12/1936
📅 dal 25/03/1987 al 31/05/1999
Diritto di: Proprieta' per 12/48 (deriva dall'atto 4)
- **8. SCARAMUZZO Vincenzo**
(CF SCRVCN52L28B584C)
nato a CANDELA (FG) il 28/07/1952
📅 dal 25/03/1987 al 31/05/1999
Diritto di: Proprieta' per 2/48 (deriva dall'atto 4)

Dati identificativi: Immobile attuale - Comune di ASCOLI SATRIANO (A463) (FG) Foglio 7 Particella 156

- **1. SCARAMUZZO Rocco**
(CF SCRRC36T16B584Q)
nato a CANDELA (FG) il 16/12/1936
📅 dal 31/05/1999 al 01/10/2009
Diritto di: Proprieta' per 12/48 (deriva dall'atto 5)
- **2. CORBO Laura (CF CRBLRA28A59H467Q)**
nata a ROCCHETTA SANT'ANTONIO (FG) il 19/01/1928
📅 dal 31/05/1999 al 25/06/2014
Diritto di: Proprieta' per 4/48 (deriva dall'atto 5)
- **3. SCARAMUZZO Angelo**
(CF SCRNG59E31B584W)
nato a CANDELA (FG) il 31/05/1959
📅 dal 31/05/1999 al 25/06/2014
Diritto di: Proprieta' per 2/48 (deriva dall'atto 5)
- **4. SCARAMUZZO Gerardo**
(CF SCRGRD60R17B584H)
nato a CANDELA (FG) il 17/10/1960
📅 dal 31/05/1999 al 25/06/2014
Diritto di: Proprieta' per 2/48 (deriva dall'atto 5)
- 5. FRAZIONAMENTO del 31/05/1999 in atti dal 31/05/1999 (n. 961.1/1999)

- **5. SCARAMUZZO Gerardo**
(CF SCRGRD30C02B584J)
nato a CANDELA (FG) il 02/03/1930
📅 dal 31/05/1999 al 25/06/2014
Diritto di: Proprieta' per 12/48 (deriva dall'atto 5)
- **6. SCARAMUZZO Maria Luigia**
(CF SCRMLG55D64B584L)
nata a CANDELA (FG) il 24/04/1955
📅 dal 31/05/1999 al 25/06/2014
Diritto di: Proprieta' per 2/48 (deriva dall'atto 5)
- **7. SCARAMUZZO Nicola**
(CF SCRNCL27T19B584A)
nato a CANDELA (FG) il 19/12/1927
📅 dal 31/05/1999 al 25/06/2014
Diritto di: Proprieta' per 12/48 (deriva dall'atto 5)
- **8. SCARAMUZZO Vincenzo**
(CF SCRVCN52L28B584C)
nato a CANDELA (FG) il 28/07/1952
📅 dal 31/05/1999 al 25/06/2014
Diritto di: Proprieta' per 2/48 (deriva dall'atto 5)
- **1. SCARAMUZZO Alfonso**
(CF SCRLNS69M07D643D)
nato a FOGGIA (FG) il 07/08/1969
📅 dal 01/10/2009 al 01/10/2009
Diritto di: Nuda proprieta' per 6/48 (deriva dall'atto 6)
- **2. SCARAMUZZO Alfonso**
(CF SCRLNS69M07D643D)
nato a FOGGIA (FG) il 07/08/1969
📅 dal 01/10/2009 al 01/10/2009
Diritto di: Proprieta' per 1/2 (deriva dall'atto 6)
- **3. MELILLO Angela Gerarda**
(CF MLLNLG46R65H467H)
nata a ROCCHETTA SANT'ANTONIO (FG) il 25/10/1946
📅 dal 01/10/2009 al 25/06/2014
Diritto di: Usufrutto per 12/48 (deriva dall'atto 6)
- **1. SCARAMUZZO Alfonso**
(CF SCRLNS69M07D643D)
nato a FOGGIA (FG) il 07/08/1969
📅 dal 01/10/2009 al 25/06/2014
Diritto di: Nuda proprieta' per 6/48 (deriva dall'atto 7)
- **1. SCARAMUZZO Giuseppe**
(CF SCRGPP71D07D643N)
nato a FOGGIA (FG) il 07/04/1971
📅 dal 01/10/2009 al 25/06/2014
Diritto di: Nuda proprieta' per 6/48 (deriva dall'atto 6)

6. TESTAMENTO OLOGRAFO del 01/10/2009
Pubblico ufficiale BONADIES Sede ASCOLI SATRIANO
(FG) Repertorio n. 893 - UR Sede FOGGIA (FG)
Registrazione Volume 9990 n. 860 registrato in data
02/07/2010 - SUCCESSIONE TESTAMENTARIA
Voltura n. 13144.1/2010 - Pratica n. FG0182483 in atti
dal 21/07/2010

7. RETTIFICA DI INTESTAZIONE ALL'ATTUALITA' del
01/10/2009 Pubblico ufficiale BONADIES Sede
ASCOLI SATRIANO (FG) Repertorio n. 893 - PU Sede
FOGGIA (FG) Registrazione Volume 9990 n. 860
registrato in data 02/07/2010 - ISTANZA 211828/10
DV.182483/10 SUCC/TEST Voltura n. 15580.1/2010 -
Pratica n. FG0213018 in atti dal 09/09/2010

8. DENUNZIA (NEI PASSAGGI PER CAUSA DI
MORTE) del 25/06/2014 Pubblico ufficiale SCARAMUZZO
Sede CANDELA (FG) - UU Sede FOGGIA (FG)
Registrazione Volume 9990 n. 1953 registrato in data
19/12/2014 - SUCCESSIONE IN MORTE DI CORBO

- **1. SCARAMUZZO Gerardo**
(CF SCRGRD30C02B584J)
nato a CANDELA (FG) il 02/03/1930
📅 dal 25/06/2014 al 29/06/2015
Diritto di: Proprieta' per 12/48 (deriva dall'atto 8)
- **2. SCARAMUZZO Nicola**
(CF SCRNCL27T19B584A)
nato a CANDELA (FG) il 19/12/1927
📅 dal 25/06/2014 al 21/01/2017
Diritto di: Proprieta' per 12/48 (deriva dall'atto 8)
- **3. MELILLO Angela Gerarda**
(CF MLLNLG46R65H467H)
nata a ROCCHETTA SANT'ANTONIO (FG) il
25/10/1946
📅 dal 25/06/2014
Diritto di: Usufrutto per 12/48 (deriva dall'atto 8)
- **4. SCARAMUZZO Alfonso**
(CF SCRLNS69M07D643D)
nato a FOGGIA (FG) il 07/08/1969
📅 dal 25/06/2014
Diritto di: Nuda proprieta' per 6/48 (deriva dall'atto
8)
- **5. SCARAMUZZO Angelo**
(CF SCRNGI59E31B584W)
nato a CANDELA (FG) il 31/05/1959
📅 dal 25/06/2014
Diritto di: Proprieta' per 3/48 (deriva dall'atto 8)
- **6. SCARAMUZZO Gerardo**
(CF SCRGRD60R17B584H)
nato a CANDELA (FG) il 17/10/1960
📅 dal 25/06/2014
Diritto di: Proprieta' per 3/48 (deriva dall'atto 8)
- **7. SCARAMUZZO Giuseppe**
(CF SCRPPP71D07D643N)
nato a FOGGIA (FG) il 07/04/1971
📅 dal 25/06/2014
Diritto di: Nuda proprieta' per 6/48 (deriva dall'atto
8)
- **8. SCARAMUZZO Maria Luigia**
(CF SCRMLG55D64B584L)
nata a CANDELA (FG) il 24/04/1955
📅 dal 25/06/2014
Diritto di: Proprieta' per 3/48 (deriva dall'atto 8)
- **9. SCARAMUZZO Vincenzo Alfonso**
(CF SCRVCN52L28B584C)
nato a CANDELA (FG) il 28/07/1952
📅 dal 25/06/2014
Diritto di: Proprieta' per 3/48 (deriva dall'atto 8)
- **1. IAMBRENGHI Amelia**
(CF MBRMLA35C67B584K)
nata a CANDELA (FG) il 27/03/1935

LAURA Voltura n. 720.8/2015 - Pratica n. FG0013358
in atti dal 16/01/2015

9. SUCCESSIONE EX LEGE di SCARAMUZZO
GERARDO del 29/06/2015 Sede FOGGIA (FG)
Registrazione Volume 88888 n. 481455 registrato in
data 04/11/2023 - Trascrizione n. 21245.4/2023 Reparto
PI di FOGGIA in atti dal 20/11/2023

📅 dal 29/06/2015 al 04/08/2017
Diritto di: Proprieta' per 12/144 (deriva dall'atto 9)

➤ **2. SCARAMUZZO Alfonso**
(CF SCRLNS63P10D643T)
nato a FOGGIA (FG) il 10/09/1963

📅 dal 29/06/2015 al 04/08/2017
Diritto di: Proprieta' per 12/144 (deriva dall'atto 9)

➤ **3. SCARAMUZZO Roberto**
(CF SCRRRT70T01A662T)
nato a BARI (BA) il 01/12/1970

📅 dal 29/06/2015 al 04/08/2017
Diritto di: Proprieta' per 12/144 (deriva dall'atto 9)

➤ **1. SCARAMUZZO Enzo Gerardo**
(CF SCRNGR69C07A662J)
nato a BARI (BA) il 07/03/1969

📅 dal 21/01/2017
Diritto di: Proprieta' per 12/48 (deriva dall'atto 10)

➤ **1. SCARAMUZZO Alfonso**
(CF SCRLNS63P10D643T)
nato a FOGGIA (FG) il 10/09/1963

📅 dal 04/08/2017
Diritto di: Proprieta' per 1/8 (deriva dall'atto 11)

➤ **2. SCARAMUZZO Roberto**
(CF SCRRRT70T01A662T)
nato a BARI (BA) il 01/12/1970

📅 dal 04/08/2017
Diritto di: Proprieta' per 1/8 (deriva dall'atto 11)

10. Atto per causa di morte DICHIARAZIONE DI SUCCESSIONE del 21/01/2017 Sede TVX Registrazione Volume 9990 n. 25 registrato in data 22/01/2018 - SUCCESSIONE TESTAMENTARIA Voltura n. 6665.22/2023 - Pratica n. FG0054859 in atti dal 27/03/2023

11. SUCCESSIONE EX LEGE di IAMBRENGHI AMELIA del 04/08/2017 Sede FOGGIA (FG) Registrazione Volume 88888 n. 481469 registrato in data 04/11/2023 - Trascrizione n. 21246.4/2023 Reparto PI di FOGGIA in atti dal 20/11/2023

Visura telematica

Tributi speciali: Euro 0,90

Catasto terreni

Visura storica per immobile

Situazione degli atti informatizzati dall'impianto meccanografico al 23/11/2023



Immobile di catasto terreni



Causali di aggiornamento ed annotazioni

Informazioni riportate negli atti del catasto al 23/11/2023

Dati identificativi: Comune di ASCOLI SATRIANO (A463) (FG)

Foglio 7 Particella 202

Classamento:

Redditi: dominicale Euro 178,42

agrario Euro 148,68

Particella con qualità: SEMINATIVO di classe 3

Superficie: 57.578 m²

> Intestati catastali

> 1. LAURIOLA Nicola (CF LRLNCL53H12F631M)

nato a MONTE SANT'ANGELO (FG) il 12/06/1953

Diritto di: Proprieta' per 1/1 Regime: bene personale

> Dati identificativi

📅 dal 13/07/2006 al 13/07/2006

Immobile predecessore

Comune di ASCOLI SATRIANO (A463) (FG)

Foglio 7 Particella 201

Variazione del 13/07/2006 Pratica n. FG0150301 in atti dal 13/07/2006 (n. 150301.1/2006)

Annotazioni: comprende le particelle:21,12,111,114,11-5,117,118,134,136

Sono stati inoltre variati/soppressi i seguenti immobili:

Comune: ASCOLI SATRIANO (A463) (FG)

Foglio 7 Particella 12
Foglio 7 Particella 118
Foglio 7 Particella 111
Foglio 7 Particella 21
Foglio 7 Particella 117
Foglio 7 Particella 115
Foglio 7 Particella 136
Foglio 7 Particella 134
Foglio 7 Particella 114

📅 dal 13/07/2006

Immobile attuale

Comune di ASCOLI SATRIANO (A463) (FG)

Foglio 7 Particella 202

FRAZIONAMENTO del 13/07/2006 Pratica n. FG0150301 in atti dal 13/07/2006 (n. 150301.1/2006)

Sono stati inoltre variati/soppressi i seguenti immobili:

Comune: ASCOLI SATRIANO (A463) (FG)

Foglio 7 Particella 211

Foglio 7 Particella 206
Foglio 7 Particella 5
Foglio 7 Particella 209
Foglio 7 Particella 208
Foglio 7 Particella 204
Foglio 7 Particella 210
Foglio 7 Particella 203
Foglio 7 Particella 207
Foglio 7 Particella 205
Foglio 7 Particella 201

> Dati di classamento

📅 dal 13/07/2006 al 13/07/2006

Immobile predecessore

Comune di **ASCOLI SATRIANO (A463) (FG)**

Foglio 7 Particella **201**

Redditi: dominicale **Euro 996,26**
agrario **Euro 830,21**

Particella con qualità: **SEMINATIVO** di classe **03**
Superficie: **321.504 m²**

Variazione del 13/07/2006 Pratica n. FG0150301 in atti dal 13/07/2006 (n. 150301.1/2006)

Annotazioni: comprende le particelle:21,12,111,114,11-5,117,118,134,136

Sono stati inoltre variati/soppressi i seguenti immobili:

Comune: **ASCOLI SATRIANO (A463) (FG)**

Foglio 7 Particella 12
Foglio 7 Particella 118
Foglio 7 Particella 111
Foglio 7 Particella 21
Foglio 7 Particella 117
Foglio 7 Particella 115
Foglio 7 Particella 136
Foglio 7 Particella 134
Foglio 7 Particella 114

📅 dal 13/07/2006

Immobile attuale

Comune di **ASCOLI SATRIANO (A463) (FG)**

Foglio 7 Particella **202**

Redditi: dominicale **Euro 178,42**
agrario **Euro 148,68**

Particella con qualità: **SEMINATIVO** di classe **03**
Superficie: **57.578 m²**

FRAZIONAMENTO del 13/07/2006 Pratica n. FG0150301 in atti dal 13/07/2006 (n. 150301.1/2006)

Sono stati inoltre variati/soppressi i seguenti immobili:

Comune: **ASCOLI SATRIANO (A463) (FG)**

Foglio 7 Particella 211
Foglio 7 Particella 206
Foglio 7 Particella 5
Foglio 7 Particella 209
Foglio 7 Particella 208
Foglio 7 Particella 204
Foglio 7 Particella 210
Foglio 7 Particella 203
Foglio 7 Particella 207
Foglio 7 Particella 205
Foglio 7 Particella 201

Direzione Provinciale di Foggia
Ufficio Provinciale - Territorio
Servizi Catastali

> Storia degli intestati dell'immobile

Dati identificativi: Immobile predecessore - Comune di ASCOLI SATRIANO (A463) (FG) Foglio 7 Particella 201

- **1. LAURIOLA Giuseppe**
(CF LRLGPP28D13F631W)
nato a MONTE SANT'ANGELO (FG) il 13/04/1928
1. del 13/07/2006 Pratica n. FG0150301 Variazione in atti dal 13/07/2006 (n. 150301.1/2006)
- 📅 dal 13/07/2006 al 13/07/2006
Diritto di: Proprieta' per 1000/1000 (deriva dall'atto 1)

Dati identificativi: Immobile attuale - Comune di ASCOLI SATRIANO (A463) (FG) Foglio 7 Particella 202

- **1. LAURIOLA Giuseppe**
(CF LRLGPP28D13F631W)
nato a MONTE SANT'ANGELO (FG) il 13/04/1928
2. FRAZIONAMENTO del 13/07/2006 Pratica n. FG0150301 in atti dal 13/07/2006 (n. 150301.1/2006)
- 📅 dal 13/07/2006 al 25/09/2006
Diritto di: Proprieta' per 1000/1000 (deriva dall'atto 2)
- **1. LAURIOLA Nicola**
(CF LRLNCL53H12F631M)
nato a MONTE SANT'ANGELO (FG) il 12/06/1953
3. Atto del 25/09/2006 Pubblico ufficiale TROMBETTA AURELIO Sede FOGGIA (FG) Repertorio n. 50588 - DONAZIONE ACCETTATA Trascrizione n. 15078.1/2006 Reparto PI di FOGGIA in atti dal 02/10/2006
- 📅 dal 25/09/2006
Diritto di: Proprieta' per 1/1 Regime: bene personale (deriva dall'atto 3)

Visura telematica

Tributi speciali: Euro 0,90

COMUNE DI
ASCOLI SATRANO (FG)

FOGLIO N. 8

Catasto terreni

Visura storica per immobile

Situazione degli atti informatizzati dall'impianto meccanografico al 23/11/2023



Immobile di catasto terreni



Causali di aggiornamento ed annotazioni

Informazioni riportate negli atti del catasto al 23/11/2023

Dati identificativi: Comune di ASCOLI SATRIANO (A463) (FG)

Foglio 8 Particella 14

Classamento:

Redditi: dominicale Euro 416,04

agrario Euro 346,70

Particella con qualità: SEMINATIVO di classe 3

Superficie: 134.261 m²

> Intestati catastali

➤ 1. LAURIOLA Antonietta (CF LRLNNT67A49D643Y)

nata a FOGGIA (FG) il 09/01/1967

Diritto di: Proprietà per 1/1 in regime di separazione dei beni

> Dati identificativi

📅 dall'impianto

Impianto meccanografico del 05/02/1976

Immobile attuale

Comune di ASCOLI SATRIANO (A463) (FG)

Foglio 8 Particella 14

> Dati di classamento

📅 dall'impianto al 12/08/1987

Impianto meccanografico del 05/02/1976

Immobile attuale

Comune di ASCOLI SATRIANO (A463) (FG)

Foglio 8 Particella 14

Redditi: dominicale Euro 485,50 Lire 940.068

agrario Euro 404,59 Lire 783.390

Particella con qualità: SEMINATIVO di classe 03

Superficie: 156.678 m²

Partita: 86

Direzione Provinciale di Foggia
 Ufficio Provinciale - Territorio
 Servizi Catastali

📅 dal 12/08/1987 al 04/12/2018

Immobile attuale

Comune di **ASCOLI SATRIANO (A463) (FG)**

Foglio **8** Particella **14**

Redditi: dominicale **Euro 416,04 Lire 805.566**

agrario **Euro 346,70 Lire 671.305**

Particella con qualità: **SEMINATIVO** di classe **03**
 Superficie: **134.261 m²**

Partita: **11104**

FRAZIONAMENTO del 12/08/1987 in atti dal 06/03/1990 (n. 45.1/1987)

Sono stati inoltre variati/soppressi i seguenti immobili:

Comune: **ASCOLI SATRIANO (A463) (FG)**

Foglio 8 Particella 175

Foglio 8 Particella 176

📅 dal 04/12/2018 al 10/12/2019

Immobile attuale

Comune di **ASCOLI SATRIANO (A463) (FG)**

Foglio **8** Particella **14**

Particella divisa in **2** porzioni

Totali particella:

Redditi: dominicale **Euro 416,02**

agrario **Euro 346,67**

Superficie: **134.261 m²**

Il reddito dominicale è stato calcolato tenendo conto delle eventuali deduzioni indicate in tabella

Porzione	AA	AB
Reddito dominicale	Euro 415,95	Euro 0,07
Reddito agrario	Euro 346,63	Euro 0,04
Deduzioni	-	-
Superficie m ²	134.232	29
Qualità	SEMINATIVO	PASCOLO
Classe	3	1

TABELLA DI VARIAZIONE del 25/05/2018 Pratica n. FG0173302 in atti dal 04/12/2018 TRASMISSIONE DATI AGEA AI SENSI DEL DL 3.10.2006 N. 262 (n. 4152.1/2018)

Annotazioni: variazione culturale eseguita ai sensi del dl 3.10.2006 n. 262, convertito con modificazioni nella legge 24.11.2006 n. 286 e successive modificazioni (anno 2018) - eseguita a seguito di dichiarazione resa il 25/05/2018 all'organismo pagatore agea con la domanda agea.adu.2018.0306450 (scheda validazione/fascicolo prot. n. agea.caa6186.2018.0002635)

📅 dal 10/12/2019 al 19/11/2020

Immobile attuale

Comune di **ASCOLI SATRIANO (A463) (FG)**

Foglio **8** Particella **14**

Redditi: dominicale **Euro 416,04**

agrario **Euro 346,70**

Particella con qualità: **SEMINATIVO** di classe **03**
 Superficie: **134.261 m²**

TABELLA DI VARIAZIONE del 25/03/2019 Pratica n. FG0158434 in atti dal 10/12/2019 TRASMISSIONE DATI AGEA AI SENSI DEL DL 3.10.2006 N. 262 (n. 5559.1/2019)

Annotazioni: variazione culturale eseguita ai sensi del dl 3.10.2006 n. 262, convertito con modificazioni nella legge 24.11.2006 n. 286 e successive modificazioni (anno 2019) - eseguita a seguito di dichiarazione resa il 25/03/2019 all'organismo pagatore agea con la domanda agea.adu.2019.0065792 (scheda validazione/

Direzione Provinciale di Foggia
Ufficio Provinciale - Territorio
Servizi Catastali

 dal **19/11/2020** al **14/12/2021**

Immobile attuale

Comune di **ASCOLI SATRIANO (A463) (FG)**

Foglio **8** Particella **14**

Particella divisa in **2** porzioni

Totali particella:

Redditi: dominicale **Euro 416,02**

agrario **Euro 346,67**

Superficie: **134.261 m²**

Il reddito dominicale è stato calcolato tenendo conto delle eventuali deduzioni indicate in tabella

Porzione	AA	AB
Reddito dominicale	Euro 415,95	Euro 0,07
Reddito agrario	Euro 346,63	Euro 0,04
Deduzioni	-	-
Superficie m ²	134.232	29
Qualità	SEMINATIVO	PASCOLO
Classe	3	1

 dal **14/12/2021**

Immobile attuale

Comune di **ASCOLI SATRIANO (A463) (FG)**

Foglio **8** Particella **14**

Redditi: dominicale **Euro 416,04**

agrario **Euro 346,70**

Particella con qualità: **SEMINATIVO** di classe **03**
Superficie: **134.261 m²**

fascicolo prot. n. agea.caa6186.2019.0000836)

TABELLA DI VARIAZIONE del 15/05/2020 Pratica n. FG0124288 in atti dal 19/11/2020 TRASMISSIONE DATI AGEA AI SENSI DEL DL 3.10.2006 N. 262 (n. 5248.1/2020)

Annotazioni: variazione colturale eseguita ai sensi del dl 3.10.2006 n. 262, convertito con modificazioni nella legge 24.11.2006 n. 286 e successive modificazioni (anno 2020) - eseguita a seguito di dichiarazione resa il 15/05/2020 all'organismo pagatore agea con la domanda agea.adu.2020.0113660 (scheda validazione/ fascicolo prot. n. agea.caa6186.2020.0000469)

TABELLA DI VARIAZIONE del 06/05/2021 Pratica n. FG0159142 in atti dal 14/12/2021 TRASMISSIONE DATI AGEA AI SENSI DEL DL 3.10.2006 N. 262 (n. 159142.1/2021)

Annotazioni: variazione colturale eseguita ai sensi del dl 3.10.2006 n. 262, convertito con modificazioni nella legge 24.11.2006 n. 286 e successive modificazioni (anno 2021) - eseguita a seguito di dichiarazione resa il 06/05/2021 all'organismo pagatore agea con la domanda agea.adu.2021.0171694 (scheda validazione/ fascicolo prot. n. agea.caa6186.2021.0001215)

> Storia degli intestati dell'immobile

Dati identificativi: Immobile attuale - Comune di ASCOLI SATTIANO (A463) (FG) Foglio 8 Particella 14

- **1. DI LORETO Clotilde**
(CF DLRCTL94T57F839G)
nata a NAPOLI (NA) il 17/12/1894
📅 dall'impianto al 30/12/1974 antecedente
l'impianto meccanografico
Diritto di: Comproprietario (deriva dall'atto 1)
 - **2. DI LORETO Gregorio**
nato a NAPOLI (NA) il 17/08/1892
📅 dall'impianto al 30/12/1974 antecedente
l'impianto meccanografico
Diritto di: Comproprietario (deriva dall'atto 1)
 - **3. DI LORETO Silvia**
(CF DLRSLV93E51F839Z)
nata a NAPOLI (NA) il 11/05/1893
📅 dall'impianto al 30/12/1974 antecedente
l'impianto meccanografico
Diritto di: Comproprietario (deriva dall'atto 1)
 - **1. DI LORETO Clotilde**
(CF DLRCTL94T57F839G)
nata a NAPOLI (NA) il 17/12/1894
📅 dal 30/12/1974 al 23/04/1997
Diritto di: Proprieta' per 1/2 (deriva dall'atto 2)
 - **2. DI LORETO Silvia**
(CF DLRSLV93E51F839Z)
nata a NAPOLI (NA) il 11/05/1893
📅 dal 30/12/1974 al 23/04/1997
Diritto di: Proprieta' per 1/2 (deriva dall'atto 2)
 - **1. DI LORETO Andrea**
(CF DLRNDR59A19D643H)
nato a FOGGIA (FG) il 19/01/1959
📅 dal 01/03/1997 al 22/10/2002
Diritto di: Proprieta' per 250/1000 (deriva dall'atto 3)
 - **2. DI LORETO Ernesto**
(CF DLRRST53C13F839V)
nato a NAPOLI (NA) il 13/03/1953
📅 dal 01/03/1997 al 22/10/2002
Diritto di: Proprieta' per 250/1000 (deriva dall'atto 3)
 - **3. DI LORETO Biagio**
(CF DLRBGI24S05C129F)
nato a CASTELLAMMARE DI STABIA (NA) il 05/11/1924
📅 dal 01/03/1997 al 22/10/2002
Diritto di: Proprieta' per 250/1000 (deriva dall'atto 3)
 - **4. DI LORETO Stefano**
(CF DLRSFN54S16D643O)
nato a FOGGIA (FG) il 16/11/1954
1. Impianto meccanografico del 05/02/1976
2. DENUNZIA (NEI PASSAGGI PER CAUSA DI MORTE) del 30/12/1974 - UR Sede NAPOLI (NA) Registrazione Volume 2255 n. 2209 registrato in data 19/06/1975 - Voltura n. 7581 in atti dal 03/09/1981
3. TESTAMENTO PUBBLICO del 01/03/1997 Pubblico ufficiale NOT D'AMBROSIO Sede NAPOLI (NA) Repertorio n. 15778 - UR Sede NAPOLI (NA) Registrazione Volume 3975 n. 8067 registrato in data 25/11/1997 - Voltura n. 5987.1/1998 in atti dal 28/08/1998

📅 dal 01/03/1997 al 22/10/2002
Diritto di: Proprieta' per 250/1000 (deriva dall'atto 3)

➤ **1. DI LORETO Andrea**
(CF DLRNDR59A19D643H)
nato a FOGGIA (FG) il 19/01/1959

📅 dal 23/04/1997 al 01/03/1997
Diritto di: Proprieta' per 125/1000 (deriva dall'atto 4)

➤ **2. DI LORETO Ernesto**
(CF DLRRST53C13F839V)
nato a NAPOLI (NA) il 13/03/1953

📅 dal 23/04/1997 al 01/03/1997
Diritto di: Proprieta' per 125/1000 (deriva dall'atto 4)

➤ **3. DI LORETO Silvia**
(CF DLRSLV93E51F839Z)
nata a NAPOLI (NA) il 11/05/1893

📅 dal 23/04/1997 al 01/03/1997
Diritto di: Proprieta' per 500/1000 (deriva dall'atto 4)

➤ **4. DILORETO Biagio**
(CF DLRBGI24S05C129F)
nato a CASTELLAMMARE DI STABIA (NA) il 05/11/1924

📅 dal 23/04/1997 al 01/03/1997
Diritto di: Proprieta' per 125/1000 (deriva dall'atto 4)

➤ **5. DILORETO Stefano**
(CF DLRSFN54S16D643O)
nato a FOGGIA (FG) il 16/11/1954

📅 dal 23/04/1997 al 01/03/1997
Diritto di: Proprieta' per 125/1000 (deriva dall'atto 4)

➤ **1. DILORETO Biagio**
(CF DLRBGI24S05C129F)
nato a CASTELLAMMARE DI STABIA (NA) il 05/11/1924

📅 dal 22/10/2002 al 22/10/2002
Diritto di: Proprieta' per 1/1 in regime di separazione dei beni (deriva dall'atto 5)

➤ **1. DI LORETO Andrea**
(CF DLRNDR59A19D643H)
nato a FOGGIA (FG) il 19/01/1959

📅 dal 22/10/2002 al 19/07/2018
Diritto di: Proprieta' per 1/2 Regime: bene personale (deriva dall'atto 6)

➤ **2. DI LORETO Ernesto**
(CF DLRRST53C13F839V)
nato a NAPOLI (NA) il 13/03/1953

📅 dal 22/10/2002 al 19/07/2018
Diritto di: Proprieta' per 1/2 Regime: bene personale (deriva dall'atto 6)

4. TESTAMENTO PUBBLICO del 23/04/1997 Pubblico ufficiale D'AMBROSIO I. Sede NAPOLI (NA) Repertorio n. 15777 - UR Sede NAPOLI (NA) Registrazione Volume 3965 n. 7054 registrato in data 23/10/1997 - Voltura n. 5985.1/1998 in atti dal 28/08/1998

5. Atto del 22/10/2002 Pubblico ufficiale MAZZEO ALBA Sede FOGGIA (FG) Repertorio n. 43506 - DIVISIONE Trascrizione n. 17554.1/2002 Reparto PI di FOGGIA in atti dal 11/11/2002

6. Atto del 22/10/2002 Pubblico ufficiale MAZZEO ALBA Sede FOGGIA (FG) Repertorio n. 43507 - DONAZIONE ACCETTATA Trascrizione n. 17556.1/2002 Reparto PI di FOGGIA in atti dal 11/11/2002

7. Atto del 19/07/2018 Pubblico ufficiale PUGLIESE ANTONIO Sede DELICETO (FG) Repertorio n. 3672 - COMPRAVENDITA Nota presentata con Modello Unico n. 12110.1/2018 Reparto PI di FOGGIA in atti dal

➤ 1. LAURIOLA Antonietta
(CF LRLNNT67A49D643Y)
nata a FOGGIA (FG) il 09/01/1967
📅 dal 19/07/2018
Diritto di: Proprieta' per 1/1 in regime di
separazione dei beni (deriva dall'atto 7)

20/07/2018

Visura telematica

Tributi speciali: Euro 0,90

Catasto terreni

Visura storica per immobile

Situazione degli atti informatizzati dall'impianto meccanografico al 23/11/2023



Immobile di catasto terreni



Causali di aggiornamento ed annotazioni

Informazioni riportate negli atti del catasto al 23/11/2023

Dati identificativi: Comune di ASCOLI SATRIANO (A463) (FG)

Foglio 8 Particella 175

Partita: 11268

Classamento:

Redditi: dominicale Euro 35,85 Lire 69.408
agrario Euro 29,87 Lire 57.840

Particella con qualità: SEMINATIVO di classe 3

Superficie: 11.568 m²

> Intestati catastali

➤ 1. PROVINCIA DI FOGGIA (CF 00374200715)

sede in FOGGIA (FG)

Diritto di: Proprieta' per 1000/1000

> Dati identificativi

📅 dall'impianto al 12/08/1987

Immobile predecessore

Comune di ASCOLI SATRIANO (A463) (FG)

Foglio 8 Particella 14

Impianto meccanografico del 05/02/1976

📅 dal 12/08/1987

Immobile attuale

Comune di ASCOLI SATRIANO (A463) (FG)

Foglio 8 Particella 175

FRAZIONAMENTO del 12/08/1987 in atti dal 06/03/1990 (n. 45.1/1987)

Annotazioni: istanza n.21723/98: si ripristina la ditta [particella non andata in successione]

Sono stati inoltre variati/soppressi i seguenti immobili:

Comune: ASCOLI SATRIANO (A463) (FG)

Foglio 8 Particella 176

Foglio 8 Particella 14

> Dati di classamento

Direzione Provinciale di Foggia
Ufficio Provinciale - Territorio
Servizi Catastali

📅 dall'impianto al 12/08/1987

Immobile predecessore

Comune di **ASCOLI SATRIANO (A463) (FG)**

Foglio 8 Particella 14

Redditi: dominicale **Euro 485,50 Lire 940.068**

agrario **Euro 404,59 Lire 783.390**

Particella con qualità: **SEMINATIVO** di classe **03**
Superficie: **156.678 m²**

Partita: **86**

Impianto meccanografico del 05/02/1976

📅 dal 12/08/1987

Immobile attuale

Comune di **ASCOLI SATRIANO (A463) (FG)**

Foglio 8 Particella 175

Redditi: dominicale **Euro 35,85 Lire 69.408**

agrario **Euro 29,87 Lire 57.840**

Particella con qualità: **SEMINATIVO** di classe **03**
Superficie: **11.568 m²**

Partita: **6339**

FRAZIONAMENTO del 12/08/1987 in atti dal
06/03/1990 (n. 45.1/1987)

Annotazioni: istanza n.21723/98: si ripristina la ditta
[particella non andata in successione]

**Sono stati inoltre variati/soppressi i seguenti
immobili:**

Comune: **ASCOLI SATRIANO (A463) (FG)**

Foglio 8 Particella 176

Foglio 8 Particella 14

> Altre variazioni

📅 dal 09/09/1988

Immobile attuale

Comune di **ASCOLI SATRIANO (A463) (FG)**

Foglio 8 Particella 175

DECRETO (DISPOSIZIONI DELLE AUTORITA') del
09/09/1988 in atti dal 15/02/1999 (n. 3438.1/1998)

> Storia degli intestati dell'immobile

Dati identificativi: Immobile predecessore - Comune di **ASCOLI SATRIANO (A463) (FG)** Foglio 8
Particella 14

➤ **1. DI LORETO Clotilde**
(CF DLRCTL94T57F839G)

nata a NAPOLI (NA) il 17/12/1894

📅 dall'impianto al 30/12/1974 antecedente

l'impianto meccanografico

Diritto di: Comproprietario (deriva dall'atto 1)

1. Impianto meccanografico del 05/02/1976

- **2. DI LORETO Gregorio**
nato a NAPOLI (NA) il 17/08/1892
📅 dall'impianto al 30/12/1974 antecedente
l'impianto meccanografico
Diritto di: Comproprietario (deriva dall'atto 1)
- **3. DI LORETO Silvia**
(CF DLRSLV93E51F839Z)
nata a NAPOLI (NA) il 11/05/1893
📅 dall'impianto al 30/12/1974 antecedente
l'impianto meccanografico
Diritto di: Comproprietario (deriva dall'atto 1)
- **1. DI LORETO Clotilde**
(CF DLRCTL94T57F839G)
nata a NAPOLI (NA) il 17/12/1894
📅 dal 30/12/1974 al 23/04/1997
Diritto di: Proprieta' per 1/2 (deriva dall'atto 2)
- **2. DI LORETO Silvia**
(CF DLRSLV93E51F839Z)
nata a NAPOLI (NA) il 11/05/1893
📅 dal 30/12/1974 al 23/04/1997
Diritto di: Proprieta' per 1/2 (deriva dall'atto 2)
- **1. DI LORETO Andrea**
(CF DLRNDR59A19D643H)
nato a FOGGIA (FG) il 19/01/1959
📅 dal 23/04/1997 al 01/03/1997
Diritto di: Proprieta' per 125/1000 (deriva dall'atto 3)
- **2. DI LORETO Ernesto**
(CF DLRRST53C13F839V)
nato a NAPOLI (NA) il 13/03/1953
📅 dal 23/04/1997 al 01/03/1997
Diritto di: Proprieta' per 125/1000 (deriva dall'atto 3)
- **3. DI LORETO Silvia**
(CF DLRSLV93E51F839Z)
nata a NAPOLI (NA) il 11/05/1893
📅 dal 23/04/1997 al 01/03/1997
Diritto di: Proprieta' per 500/1000 (deriva dall'atto 3)
- **4. DI LORETO Biagio**
(CF DLRBGI24S05C129F)
nato a CASTELLAMMARE DI STABIA (NA) il 05/11/1924
📅 dal 23/04/1997 al 01/03/1997
Diritto di: Proprieta' per 125/1000 (deriva dall'atto 3)
- **5. DI LORETO Stefano**
(CF DLRSFN54S16D643O)
nato a FOGGIA (FG) il 16/11/1954
📅 dal 23/04/1997 al 01/03/1997
Diritto di: Proprieta' per 125/1000 (deriva dall'atto 3)

2. DENUNZIA (NEI PASSAGGI PER CAUSA DI MORTE) del 30/12/1974 - UR Sede NAPOLI (NA) Registrazione Volume 2255 n. 2209 registrato in data 19/06/1975 - Voltura n. 7581 in atti dal 03/09/1981

3. TESTAMENTO PUBBLICO del 23/04/1997 Pubblico ufficiale D'AMBROSIO I. Sede NAPOLI (NA) Repertorio n. 15777 - UR Sede NAPOLI (NA) Registrazione Volume 3965 n. 7054 registrato in data 23/10/1997 - Voltura n. 5985.1/1998 in atti dal 28/08/1998

Dati identificativi: Immobile attuale - Comune di ASCOLI SATTIANO (A463) (FG) Foglio 8 Particella 175

4. FRAZIONAMENTO del 12/08/1987 in atti dal 06/03/1990 (n. 45.1/1987)

Direzione Provinciale di Foggia
Ufficio Provinciale - Territorio
Servizi Catastali

- **1. DI LORETO Clotilde**
(CF DLRCTL94T57F839G)
nata a NAPOLI (NA) il 17/12/1894
📅 dal 12/08/1987 al 09/09/1988
Diritto di: Proprieta' per 1/2 (deriva dall'atto 4)
- **2. DI LORETO Silvia**
(CF DLRSLV93E51F839Z)
nata a NAPOLI (NA) il 11/05/1893
📅 dal 12/08/1987 al 09/09/1988
Diritto di: Proprieta' per 1/2 (deriva dall'atto 4)
- **1. PROVINCIA DI FOGGIA (CF 00374200715)**
sede in FOGGIA (FG)
📅 dal 09/09/1988
Diritto di: Proprieta' per 1000/1000 (deriva dall'atto 5)

5. Atto amministrativo DECRETO (DISPOSIZIONI DELLE AUTORITA') del 09/09/1988 Pubblico ufficiale DE STEFANO VINCENZ Sede FOGGIA (FG) Repertorio n. 5575 - Voltura n. 3438.1/1998 in atti dal 15/02/1999

Visura telematica

Tributi speciali: Euro 0,90

Catasto terreni

Visura storica per immobile

Situazione degli atti informatizzati dall'impianto meccanografico al 23/11/2023



Immobile di catasto terreni



Causali di aggiornamento ed annotazioni

Informazioni riportate negli atti del catasto al 23/11/2023

Dati identificativi: Comune di ASCOLI SATRIANO (A463) (FG)

Foglio 8 Particella 245

Classamento:

Redditi: dominicale Euro 25,28

agrario Euro 21,06

Particella con qualità: SEMINATIVO di classe 3

Superficie: 8.157 m²

> Intestati catastali

> 1. LAURIOLA Nicola (CF LRLNCL53H12F631M)

nato a MONTE SANT'ANGELO (FG) il 12/06/1953

Diritto di: Proprieta' per 1/1 Regime: bene personale

> Dati identificativi

📅 dall'impianto al 12/08/1987

Immobile predecessore

Comune di ASCOLI SATRIANO (A463) (FG)

Foglio 8 Particella 14

Impianto meccanografico del 05/02/1976

📅 dal 12/08/1987 al 13/07/2006

Immobile predecessore

Comune di ASCOLI SATRIANO (A463) (FG)

Foglio 8 Particella 176

FRAZIONAMENTO del 12/08/1987 in atti dal 06/03/1990 (n. 45.1/1987)

Sono stati inoltre variati/soppressi i seguenti immobili:

Comune: ASCOLI SATRIANO (A463) (FG)

Foglio 8 Particella 175

Foglio 8 Particella 14

📅 dal 13/07/2006

Immobile attuale

Comune di ASCOLI SATRIANO (A463) (FG)

Foglio 8 Particella 245

FRAZIONAMENTO del 13/07/2006 Pratica n. FG0150311 in atti dal 13/07/2006 (n. 150311.1/2006)

Sono stati inoltre variati/soppressi i seguenti immobili:

Comune: ASCOLI SATRIANO (A463) (FG)

Foglio 8 Particella 176

Foglio 8 Particella 246

> Dati di classamento

📅 dall'impianto al 12/08/1987

Impianto meccanografico del 05/02/1976

Immobile predecessore

Comune di **ASCOLI SATRIANO (A463) (FG)**

Foglio 8 Particella 14

Redditi: dominicale **Euro 485,50 Lire 940.068**
agrario **Euro 404,59 Lire 783.390**

Particella con qualità: **SEMINATIVO** di classe **03**
Superficie: **156.678 m²**

Partita: **86**

📅 dal 12/08/1987 al 13/07/2006

FRAZIONAMENTO del 12/08/1987 in atti dal 06/03/1990 (n. 45.1/1987)

Immobile predecessore

Comune di **ASCOLI SATRIANO (A463) (FG)**

Foglio 8 Particella 176

Redditi: dominicale **Euro 33,62 Lire 65.094**
agrario **Euro 28,02 Lire 54.245**

Particella con qualità: **SEMINATIVO** di classe **03**
Superficie: **10.849 m²**

Partita: **6339**

Sono stati inoltre variati/soppressi i seguenti immobili:

Comune: **ASCOLI SATRIANO (A463) (FG)**
Foglio 8 Particella 175
Foglio 8 Particella 14

📅 dal 13/07/2006

FRAZIONAMENTO del 13/07/2006 Pratica n. FG0150311 in atti dal 13/07/2006 (n. 150311.1/2006)

Immobile attuale

Comune di **ASCOLI SATRIANO (A463) (FG)**

Foglio 8 Particella 245

Redditi: dominicale **Euro 25,28**
agrario **Euro 21,06**

Particella con qualità: **SEMINATIVO** di classe **03**
Superficie: **8.157 m²**

Sono stati inoltre variati/soppressi i seguenti immobili:

Comune: **ASCOLI SATRIANO (A463) (FG)**
Foglio 8 Particella 176
Foglio 8 Particella 246

> Storia degli intestati dell'immobile

Dati identificativi: Immobile predecessore - Comune di ASCOLI SATRIANO (A463) (FG) Foglio 8 Particella 14

- **1. DI LORETO Clotilde**
(CF DLRCTL94T57F839G)
nata a NAPOLI (NA) il 17/12/1894
📅 dall'impianto al 30/12/1974 antecedente
l'impianto meccanografico
Diritto di: Comproprietario (deriva dall'atto 1)
 - **2. DI LORETO Gregorio**
nato a NAPOLI (NA) il 17/08/1892
📅 dall'impianto al 30/12/1974 antecedente
l'impianto meccanografico
Diritto di: Comproprietario (deriva dall'atto 1)
 - **3. DI LORETO Silvia**
(CF DLRSLV93E51F839Z)
nata a NAPOLI (NA) il 11/05/1893
📅 dall'impianto al 30/12/1974 antecedente
l'impianto meccanografico
Diritto di: Comproprietario (deriva dall'atto 1)
 - **1. DI LORETO Clotilde**
(CF DLRCTL94T57F839G)
nata a NAPOLI (NA) il 17/12/1894
📅 dal 30/12/1974 al 23/04/1997
Diritto di: Proprieta' per 1/2 (deriva dall'atto 2)
 - **2. DI LORETO Silvia**
(CF DLRSLV93E51F839Z)
nata a NAPOLI (NA) il 11/05/1893
📅 dal 30/12/1974 al 23/04/1997
Diritto di: Proprieta' per 1/2 (deriva dall'atto 2)
 - **1. DI LORETO Andrea**
(CF DLRNDR59A19D643H)
nato a FOGGIA (FG) il 19/01/1959
📅 dal 23/04/1997 al 01/03/1997
Diritto di: Proprieta' per 125/1000 (deriva dall'atto 3)
 - **2. DI LORETO Ernesto**
(CF DLRRST53C13F839V)
nato a NAPOLI (NA) il 13/03/1953
📅 dal 23/04/1997 al 01/03/1997
Diritto di: Proprieta' per 125/1000 (deriva dall'atto 3)
 - **3. DI LORETO Silvia**
(CF DLRSLV93E51F839Z)
nata a NAPOLI (NA) il 11/05/1893
📅 dal 23/04/1997 al 01/03/1997
Diritto di: Proprieta' per 500/1000 (deriva dall'atto 3)
 - **4. DI LORETO Biagio**
(CF DLRBGI24S05C129F)
nato a CASTELLAMMARE DI STABIA (NA) il 05/11/1924
1. Impianto meccanografico del 05/02/1976
2. DENUNZIA (NEI PASSAGGI PER CAUSA DI MORTE) del 30/12/1974 - UR Sede NAPOLI (NA) Registrazione Volume 2255 n. 2209 registrato in data 19/06/1975 - Voltura n. 7581 in atti dal 03/09/1981
3. TESTAMENTO PUBBLICO del 23/04/1997 Pubblico ufficiale D'AMBROSIO I. Sede NAPOLI (NA) Repertorio n. 15777 - UR Sede NAPOLI (NA) Registrazione Volume 3965 n. 7054 registrato in data 23/10/1997 - Voltura n. 5985.1/1998 in atti dal 28/08/1998

Direzione Provinciale di Foggia
Ufficio Provinciale - Territorio
Servizi Catastali

📅 dal 23/04/1997 al 01/03/1997
Diritto di: Proprieta' per 125/1000 (deriva dall'atto 3)

➤ **5. DILORETO Stefano**
(CF DLRSFN54S16D643O)
nato a FOGGIA (FG) il 16/11/1954

📅 dal 23/04/1997 al 01/03/1997
Diritto di: Proprieta' per 125/1000 (deriva dall'atto 3)

Dati identificativi: Immobile predecessore - Comune di ASCOLI SATRIANO (A463) (FG) Foglio 8 Particella 176

➤ **1. DI LORETO Clotilde**
(CF DLRCTL94T57F839G)
nata a NAPOLI (NA) il 17/12/1894

📅 dal 12/08/1987 al 19/10/1987
Diritto di: Proprieta' per 1/2 (deriva dall'atto 4)

➤ **2. DI LORETO Silvia**
(CF DLRSLV93E51F839Z)
nata a NAPOLI (NA) il 11/05/1893

📅 dal 12/08/1987 al 19/10/1987
Diritto di: Proprieta' per 1/2 (deriva dall'atto 4)

➤ **1. LAURIOLA Giuseppe**
(CF LRLGPP28D13F631W)
nato a MONTE SANT'ANGELO (FG) il 13/04/1928

📅 dal 19/10/1987 al 13/07/2006
Diritto di: Proprieta' per 1000/1000 (deriva dall'atto 5)

4. FRAZIONAMENTO del 12/08/1987 in atti dal 06/03/1990 (n. 45.1/1987)

5. Atto del 19/10/1987 Pubblico ufficiale TROMBETTA AURELIO Sede FOGGIA (FG) Repertorio n. 37787 Sede FOGGIA (FG) Registrazione n. 1261 registrato in data 05/11/1987 - n. 8332.1/1987 in atti dal 19/03/1991

Dati identificativi: Immobile attuale - Comune di ASCOLI SATRIANO (A463) (FG) Foglio 8 Particella 245

➤ **1. LAURIOLA Giuseppe**
(CF LRLGPP28D13F631W)
nato a MONTE SANT'ANGELO (FG) il 13/04/1928

📅 dal 13/07/2006 al 25/09/2006
Diritto di: Proprieta' per 1000/1000 (deriva dall'atto 6)

➤ **1. LAURIOLA Nicola**
(CF LRLNCL53H12F631M)
nato a MONTE SANT'ANGELO (FG) il 12/06/1953

📅 dal 25/09/2006
Diritto di: Proprieta' per 1/1 Regime: bene personale (deriva dall'atto 7)

6. FRAZIONAMENTO del 13/07/2006 Pratica n. FG0150311 in atti dal 13/07/2006 (n. 150311.1/2006)

7. Atto del 25/09/2006 Pubblico ufficiale TROMBETTA AURELIO Sede FOGGIA (FG) Repertorio n. 50588 - DONAZIONE ACCETTATA Trascrizione n. 15078.1/2006 Reparto PI di FOGGIA in atti dal 02/10/2006

Visura telematica

Tributi speciali: Euro 0,90

COMUNE DI
ASCOLI SATRIANO (FG)

FOGLIO N. 10

Catasto terreni

Visura storica per immobile

Situazione degli atti informatizzati dall'impianto meccanografico al 23/11/2023



Immobile di catasto terreni



Causali di aggiornamento ed annotazioni

Informazioni riportate negli atti del catasto al 23/11/2023

Dati identificativi: Comune di ASCOLI SATRIANO (A463) (FG)

Foglio 10 Particella 2

Classamento:

Redditi: dominicale Euro 158,31

agrario Euro 131,92

Particella con qualità: SEMINATIVO di classe 3

Superficie: 51.087 m²

> Intestati catastali

> 1. LAURIOLA Antonietta (CF LRLNNT67A49D643Y)

nata a FOGGIA (FG) il 09/01/1967

Diritto di: Proprietà per 1/1 in regime di separazione dei beni

> Dati identificativi

📅 dall'impianto

Impianto meccanografico del 05/02/1976

Immobile attuale

Comune di ASCOLI SATRIANO (A463) (FG)

Foglio 10 Particella 2

> Dati di classamento

📅 dall'impianto al 06/04/1988

Impianto meccanografico del 05/02/1976

Immobile attuale

Comune di ASCOLI SATRIANO (A463) (FG)

Foglio 10 Particella 2

Redditi: dominicale Euro 2.106,87 Lire 4.079.460

agrario Euro 978,19 Lire 1.894.035

Particella con qualità: VIGNETO di classe 01

Superficie: 145.695 m²

Partita: 1613

📅 dal 06/04/1988 al 23/05/1990

Variazione in atti dal 06/04/1988 (n. 286)

Immobile attuale

Comune di **ASCOLI SATRIANO (A463) (FG)**

Foglio **10** Particella **2**

Redditi: dominicale **Euro 639,58 Lire 1.238.408**

agrario **Euro 451,47 Lire 874.170**

Particella con qualità: **SEMIN ARBOR** di classe **02**
Superficie: **145.695 m²**

Partita: **6622**

📅 dal 23/05/1990 al 15/05/1992

FRAZIONAMENTO in atti dal 23/05/1990 (n. 50.4/1984)

Immobile attuale

Comune di **ASCOLI SATRIANO (A463) (FG)**

Foglio **10** Particella **2**

Redditi: dominicale **Euro 562,96 Lire 1.090.040**

agrario **Euro 397,38 Lire 769.440**

Particella con qualità: **SEMIN ARBOR** di classe **02**
Superficie: **128.240 m²**

Partita: **6622**

Sono stati inoltre variati/soppressi i seguenti immobili:

Comune: **ASCOLI SATRIANO (A463) (FG)**

Foglio 10 Particella 39

Foglio 10 Particella 41

Foglio 10 Particella 40

Foglio 10 Particella 42

📅 dal 15/05/1992 al 12/12/2007

FRAZIONAMENTO in atti dal 15/05/1992 (n. 39.1/1986)

Immobile attuale

Comune di **ASCOLI SATRIANO (A463) (FG)**

Foglio **10** Particella **2**

Redditi: dominicale **Euro 224,27 Lire 434.240**

agrario **Euro 158,31 Lire 306.522**

Particella con qualità: **SEMIN ARBOR** di classe **02**
Superficie: **51.087 m²**

Partita: **8581**

Sono stati inoltre variati/soppressi i seguenti immobili:

Comune: **ASCOLI SATRIANO (A463) (FG)**

Foglio 10 Particella 73

Foglio 10 Particella 74

📅 dal 12/12/2007 al 10/12/2019

Immobile attuale

Comune di **ASCOLI SATRIANO (A463) (FG)**

Foglio **10** Particella **2**

Particella divisa in **2** porzioni

Totali particella:

TABELLA DI VARIAZIONE del 12/12/2007 Pratica n. FG0436472 in atti dal 12/12/2007 TRASMISSIONE DATI AGEA AI SENSI DEL DL 3.10.2006 N.262 (n. 86319.1/2007)

Annotazioni: variazione colturale eseguita ai sensi del dl 3.10.2006 n. 262, convertito con modificazioni nella legge 24.11.2006 n. 286 (anno 2007) - qualità dichiarata o parificata a coltura presente nel quadro

Direzione Provinciale di Foggia
 Ufficio Provinciale - Territorio
 Servizi Catastali

Redditi: dominicale **Euro 226,36**
 agrario **Euro 156,22**

Superficie: **51.087 m²**

Il reddito dominicale è stato calcolato tenendo conto delle eventuali deduzioni indicate in tabella

Porzione	AA	AB
Reddito dominicale	Euro 188,77	Euro 37,59
Reddito agrario	Euro 133,25	Euro 22,97
Deduzioni	-	-
Superficie m ²	43.000	8.087
Qualità	SEMIN ARBOR	ULIVETO
Classe	2	2

tariffario del comune

dal 10/12/2019

Immobile attuale

Comune di **ASCOLI SATTIANO (A463) (FG)**

Foglio **10** Particella **2**

Redditi: dominicale **Euro 158,31**
 agrario **Euro 131,92**

Particella con qualità: **SEMINATIVO** di classe **03**
 Superficie: **51.087 m²**

TABELLA DI VARIAZIONE del 25/03/2019 Pratica n. FG0158440 in atti dal 10/12/2019 TRASMISSIONE DATI AGEA AI SENSI DEL DL 3.10.2006 N. 262 (n. 5565.1/2019)

Annotazioni: variazione colturale eseguita ai sensi del dl 3.10.2006 n. 262, convertito con modificazioni nella legge 24.11.2006 n. 286 e successive modificazioni (anno 2019) - eseguita a seguito di dichiarazione resa il 25/03/2019 all'organismo pagatore agea con la domanda agea.adu.2019.0065792 (scheda validazione/fascicolo prot. n. agea.caa6186.2019.0000836)

> Storia degli intestati dell'immobile

Dati identificativi: Immobile attuale - Comune di ASCOLI SATTIANO (A463) (FG) Foglio 10 Particella 2

➤ **1. MASOLA Luigi ; Di Enrico**

📅 dall'impianto al 09/09/1976

Diritto di: Da verificare (deriva dall'atto 1)

1. Impianto meccanografico del 05/02/1976

➤ **1. COLLI Francesca (CF CLLFNC25M46F205N)**

nata a MILANO (MI) il 06/08/1925

📅 dal 09/09/1976 al 17/03/1986

Diritto di: Da verificare (deriva dall'atto 2)

2. DENUNZIA (NEI PASSAGGI PER CAUSA DI MORTE) del 09/09/1976 Pubblico ufficiale CATALANO Sede NAPOLI (NA) - UR Sede NAPOLI (NA) Registrazione Volume 2347 n. 1023 registrato in data 05/03/1977 - Voltura n. 38381 in atti dal 10/11/1981

➤ **1. LAURIOLA Incoronata (CF LRLNRN42A69F631R)**

nata a MONTE SANT'ANGELO (FG) il 29/01/1942

📅 dal 17/03/1986 al 14/04/2008

Diritto di: Proprieta' in regime di comunione dei beni (deriva dall'atto 3)

3. Atto del 17/03/1986 Pubblico ufficiale PEPE FRANCESCO PAO Sede FOGGIA (FG) Repertorio n. 14254 Sede FOGGIA (FG) Registrazione Volume 1 n. 1546 registrato in data 03/04/1986 - n. 282.1/1987 in atti dal 09/09/1995

➤ **2. SANTORO Pasquale**
(CF SNTPL37P21F631J)
nato a MONTE SANT'ANGELO (FG) il 21/09/1937
📅 dal 17/03/1986 al 14/04/2008
Diritto di: Proprieta' in regime di comunione dei
beni (deriva dall'atto 3)

➤ **1. LAURIOLA Incoronata**
(CF LRLNRN42A69F631R)
nata a MONTE SANT'ANGELO (FG) il 29/01/1942
📅 dal 14/04/2008 al 18/12/2017
Diritto di: Proprieta' per 6/9 (deriva dall'atto 4)

➤ **2. SANTORO Maria**
(CF SNTMRA70M50F631T)
nata a MONTE SANT'ANGELO (FG) il 10/08/1970
📅 dal 14/04/2008 al 18/12/2017
Diritto di: Proprieta' per 1/9 (deriva dall'atto 4)

➤ **3. SANTORO Michele**
(CF SNTMHL67A31F631Y)
nato a MONTE SANT'ANGELO (FG) il 31/01/1967
📅 dal 14/04/2008 al 18/12/2017
Diritto di: Proprieta' per 1/9 (deriva dall'atto 4)

➤ **4. SANTORO Nicola**
(CF SNTNCL75E07F631J)
nato a MONTE SANT'ANGELO (FG) il 07/05/1975
📅 dal 14/04/2008 al 18/12/2017
Diritto di: Proprieta' per 1/9 (deriva dall'atto 4)

➤ **1. LAURIOLA Antonietta**
(CF LRLNNT67A49D643Y)
nata a FOGGIA (FG) il 09/01/1967
📅 dal 18/12/2017
Diritto di: Proprieta' per 1/1 in regime di
separazione dei beni (deriva dall'atto 5)

4. DENUNZIA (NEI PASSAGGI PER CAUSA DI MORTE) del 14/04/2008 - UU Sede MANFREDONIA (FG) Registrazione Volume 2009 n. 234 registrato in data 06/04/2009 - SUCCESSIONE DI SANTORO PASQUALE Voltura n. 7668.1/2009 - Pratica n. FG0148681 in atti dal 08/04/2009

5. Atto del 18/12/2017 Pubblico ufficiale PUGLIESE ANTONIO Sede DELICETO (FG) Repertorio n. 3183 - COMPRAVENDITA Nota presentata con Modello Unico n. 19735.1/2017 Reparto PI di FOGGIA in atti dal 20/12/2017

Visura telematica

Tributi speciali: Euro 0,90

Catasto terreni
Visura storica per immobile

Situazione degli atti informatizzati dall'impianto meccanografico al 23/11/2023



Immobile di catasto terreni



Causali di aggiornamento ed annotazioni

Informazioni riportate negli atti del catasto al 23/11/2023

Dati identificativi: Comune di ASCOLI SATRIANO (A463) (FG)

Foglio 10 Particella 26

Partita: 5485

Classamento:

Redditi: dominicale Euro 202,73 Lire 392.532
agrario Euro 168,94 Lire 327.110

Particella con qualità: SEMINATIVO di classe 3

Superficie: 65.422 m²

> Intestati catastali

➤ 1. CORDISCO MATARANGOLO Maria Rosaria (CF CRDMRS68B65G942P)

nata a POTENZA (PZ) il 25/02/1968

Diritto di: Proprieta' per 1/1

> Dati identificativi

 dall'impianto

Impianto meccanografico del 05/02/1976

Immobile attuale

Comune di ASCOLI SATRIANO (A463) (FG)

Foglio 10 Particella 26

> Dati di classamento

 dall'impianto

Impianto meccanografico del 05/02/1976

Immobile attuale

Comune di ASCOLI SATRIANO (A463) (FG)

Foglio 10 Particella 26

Redditi: dominicale Euro 202,73 Lire 392.532
agrario Euro 168,94 Lire 327.110

Particella con qualità: SEMINATIVO di classe 03
Superficie: 65.422 m²

Partita: 5485

> **Storia degli intestati dell'immobile**

Dati identificativi: Immobile attuale - Comune di ASCOLI SATRIANO (A463) (FG) Foglio 10 Particella 26

- **1. CORDISCO Paolo**
(CF CRDPLA25L25A463V)
nato a ASCOLI SATRIANO (FG) il 25/07/1925
1. Impianto meccanografico del 05/02/1976
📅 dall'impianto al 18/01/2007
Diritto di: Proprieta' per 1000/1000 (deriva dall'atto 1)
- **1. CORDISCO MATARANGOLO Maria Rosaria**
(CF CRDMRS68B65G942P)
nata a POTENZA (PZ) il 25/02/1968
2. Atto del 18/01/2007 Pubblico ufficiale SIMONETTI PAOLO Sede CERIGNOLA (FG) Repertorio n. 4525 - DONAZIONE ACCETTATA Trascrizione n. 1715.2/2007 Reparto PI di FOGGIA in atti dal 29/01/2007
📅 dal 18/01/2007 al 27/01/2017
Diritto di: Nuda proprieta' per 1/1 (deriva dall'atto 2)
- **2. CORDISCO Paolo**
(CF CRDPLA25L25A463V)
nato a ASCOLI SATRIANO (FG) il 25/07/1925
3. RICONGIUNGIMENTO DI USUFRUTTO del 27/01/2017 Pubblico ufficiale CORDISCO MATARANGO Sede ASCOLI SATRIANO (FG) - PER MORTE DI CORDISCO PAOLO Voltura n. 18407.1/2017 - Pratica n. FG0220368 in atti dal 06/12/2017
📅 dal 18/01/2007 al 27/01/2017
Diritto di: Usufrutto per 1/1 Regime: bene personale (deriva dall'atto 2)
- **1. CORDISCO MATARANGOLO Maria Rosaria**
(CF CRDMRS68B65G942P)
nata a POTENZA (PZ) il 25/02/1968
📅 dal 27/01/2017
Diritto di: Proprieta' per 1/1 (deriva dall'atto 3)

Visura telematica

Tributi speciali: Euro 0,90

Catasto terreni
Visura storica per immobile

Situazione degli atti informatizzati dall'impianto meccanografico al 23/11/2023



Immobile di catasto terreni



Causali di aggiornamento ed annotazioni

Informazioni riportate negli atti del catasto al 23/11/2023

Dati identificativi: Comune di ASCOLI SATRIANO (A463) (FG)

Foglio 10 Particella 28

Partita: 5010

Classamento:

Redditi: dominicale Euro 121,04 Lire 234.360
agrario Euro 100,86 Lire 195.300

Particella con qualità: SEMINATIVO di classe 3

Superficie: 39.060 m²

> **Intestati catastali**

➤ 1. LAURIOLA Antonietta (CF LRLNNT67A49D643Y)

nata a FOGGIA (FG) il 09/01/1967

Diritto di: Proprieta' per 1/1 Regime: bene personale

> **Dati identificativi**

📅 dall'impianto

Impianto meccanografico del 05/02/1976

Immobile attuale

Comune di ASCOLI SATRIANO (A463) (FG)

Foglio 10 Particella 28

> **Dati di classamento**

📅 dall'impianto

Impianto meccanografico del 05/02/1976

Immobile attuale

Comune di ASCOLI SATRIANO (A463) (FG)

Foglio 10 Particella 28

Redditi: dominicale Euro 121,04 Lire 234.360
agrario Euro 100,86 Lire 195.300

Particella con qualità: SEMINATIVO di classe 03
Superficie: 39.060 m²

Partita: 5010

> **Storia degli intestati dell'immobile**

Dati identificativi: Immobile attuale - Comune di ASCOLI SATRIANO (A463) (FG) Foglio 10 Particella 28

- **1. GIORGIO Antonio**
(CF GRGNTN22M03A463L)
nato a ASCOLI SATRIANO (FG) il 03/08/1922
📅 dall'impianto al 22/12/1985
Diritto di: Da verificare (deriva dall'atto 1)
 - 1. Impianto meccanografico del 05/02/1976
- **1. GIORGIO Anna Maria**
(CF GRGNMR61P52D643X)
nata a FOGGIA (FG) il 12/09/1961
📅 dal 22/12/1985 al 27/12/2001
Diritto di: Da verificare (deriva dall'atto 2)
 - 2. TESTAMENTO OLOGRAFO del 22/12/1985
Pubblico ufficiale BIZZARRI GERARDINA Sede FOGGIA (FG) Sede FOGGIA (FG) Registrazione Volume 125 n. 97 - Voltura n. 3005.2/1988 in atti dal 12/10/1992
- **1. LAURIOLA Antonietta**
(CF LRLNNT67A49D643Y)
nata a FOGGIA (FG) il 09/01/1967
📅 dal 27/12/2001
Diritto di: Proprieta' per 1/1 Regime: bene personale (deriva dall'atto 3)
 - 3. Atto del 27/12/2001 Pubblico ufficiale GRANESE GENEROSO Sede ASCOLI SATRIANO (FG) Repertorio n. 175 - COMPRAVENDITA Trascrizione n. 466.1/2002 Reparto PI di FOGGIA in atti dal 14/01/2002

Visura telematica

Tributi speciali: Euro 0,90

Catasto terreni

Visura storica per immobile

Situazione degli atti informatizzati dall'impianto meccanografico al 23/11/2023



Immobile di catasto terreni



Causali di aggiornamento ed annotazioni

Informazioni riportate negli atti del catasto al 23/11/2023

Dati identificativi: Comune di ASCOLI SATRIANO (A463) (FG)

Foglio 10 Particella 33

Partita: 4321

Classamento:

Redditi: dominicale Euro 0,99 Lire 1.908

agrario Euro 0,82 Lire 1.590

Particella con qualità: SEMINATIVO di classe 3

Superficie: 318 m²

> Intestati catastali

➤ 1. DE CLARIO Eleonora (CF DCLLNR98A50F839P)

nata a NAPOLI (NA) il 10/01/1898

Diritto di: Usufrutto per 1/2

➤ 2. FILANGIERI DI CANDIDO CO Augerio ; Filangieri Di Candido Conzago Augerio

nato a NAPOLI (NA) il 31/07/1925

Diritto di: Proprieta'

> Dati identificativi

📅 dall'impianto

Impianto meccanografico del 05/02/1976

Immobile attuale

Comune di ASCOLI SATRIANO (A463) (FG)

Foglio 10 Particella 33

> Dati di classamento

📅 dall'impianto

Impianto meccanografico del 05/02/1976

Immobile attuale

Comune di ASCOLI SATRIANO (A463) (FG)

Foglio 10 Particella 33

Redditi: dominicale Euro 0,99 Lire 1.908

agrario Euro 0,82 Lire 1.590

Particella con qualità: **SEMINATIVO** di classe **03**
Superficie: **318 m²**

Partita: **4321**

> Storia degli intestati dell'immobile

Dati identificativi: Immobile attuale - Comune di ASCOLI SATRANO (A463) (FG) Foglio 10 Particella 33

- **1. DE CLARIO Eleonora**
(CF DCLLNR98A50F839P)
nata a NAPOLI (NA) il 10/01/1898
1. Impianto meccanografico del 05/02/1976
📁 dall'impianto
Diritto di: Usufrutto per 1/2 (deriva dall'atto 1)
- **2. FILANGIERI DI CANDIDO CO Augerio ;**
Filangieri Di Candido Conzago Augerio
nato a NAPOLI (NA) il 31/07/1925
📁 dall'impianto
Diritto di: Proprieta' (deriva dall'atto 1)

Visura telematica

Tributi speciali: Euro 0,90

Catasto terreni

Visura storica per immobile

Situazione degli atti informatizzati dall'impianto meccanografico al 23/11/2023



Immobile di catasto terreni



Causali di aggiornamento ed annotazioni

Informazioni riportate negli atti del catasto al 23/11/2023

Dati identificativi: Comune di ASCOLI SATRIANO (A463) (FG)

Foglio 10 Particella 47

Classamento:

Redditi: dominicale Euro 13,81

agrario Euro 20,71

Particella con qualità: SEMINATIVO di classe 4

Superficie: 8.913 m²

> Intestati catastali

> 1. LAURIOLA Antonietta (CF LRLNNT67A49D643Y)

nata a FOGGIA (FG) il 09/01/1967

Diritto di: Proprietà per 1/1 in regime di separazione dei beni

> Dati identificativi

📅 dall'impianto al 06/04/1988

Immobile predecessore

Comune di ASCOLI SATRIANO (A463) (FG)

Foglio 10 Particella 8

Impianto meccanografico del 05/02/1976

📅 dal 06/04/1988

Immobile attuale

Comune di ASCOLI SATRIANO (A463) (FG)

Foglio 10 Particella 47

FRAZIONAMENTO in atti dal 06/04/1988 (n. 5084)

Sono stati inoltre variati/soppressi i seguenti immobili:

Comune: ASCOLI SATRIANO (A463) (FG)

Foglio 10 Particella 55

Foglio 10 Particella 50

Foglio 10 Particella 59

Foglio 10 Particella 57

Foglio 10 Particella 56

Foglio 10 Particella 48

Foglio 10 Particella 54

Foglio 10 Particella 49

Foglio 10 Particella 61

Foglio 10 Particella 52

Foglio 10 Particella 60

Foglio 10 Particella 58

Foglio 10 Particella 53

Foglio 10 Particella 51

Foglio 10 Particella 8

> Dati di classamento

 dall'impianto al 06/04/1988

Impianto meccanografico del 05/02/1976

Immobile predecessore

Comune di **ASCOLI SATRIANO (A463) (FG)**

Foglio **10** Particella **8**

Redditi: dominicale **Euro 165,50 Lire 320.460**

agrario **Euro 248,26 Lire 480.690**

Particella con qualità: **SEMINATIVO** di classe **04**
Superficie: **106.820 m²**

Partita: **1613**

 dal 06/04/1988 al 15/05/1992

FRAZIONAMENTO in atti dal 06/04/1988 (n. 5084)

Immobile attuale

Comune di **ASCOLI SATRIANO (A463) (FG)**

Foglio **10** Particella **47**

Redditi: dominicale **Euro 34,56 Lire 66.909**

agrario **Euro 51,83 Lire 100.364**

Particella con qualità: **SEMINATIVO** di classe **04**
Superficie: **22.303 m²**

Partita: **6622**

Sono stati inoltre variati/soppressi i seguenti immobili:

Comune: **ASCOLI SATRIANO (A463) (FG)**

Foglio 10 Particella 55

Foglio 10 Particella 50

Foglio 10 Particella 59

Foglio 10 Particella 57

Foglio 10 Particella 56

Foglio 10 Particella 48

Foglio 10 Particella 54

Foglio 10 Particella 49

Foglio 10 Particella 61

Foglio 10 Particella 52

Foglio 10 Particella 60

Foglio 10 Particella 58

Foglio 10 Particella 53

Foglio 10 Particella 51

Foglio 10 Particella 8

 dal 15/05/1992 al 08/03/2007

FRAZIONAMENTO in atti dal 15/05/1992 (n. 39.2/1986)

Immobile attuale

Comune di **ASCOLI SATRIANO (A463) (FG)**

Foglio **10** Particella **47**

Redditi: dominicale **Euro 13,81 Lire 26.739**

agrario **Euro 20,71 Lire 40.109**

Particella con qualità: **SEMINATIVO** di classe **04**
Superficie: **8.913 m²**

Partita: 8581

📅 dal 08/03/2007 al 04/12/2018

Immobile attuale

Comune di **ASCOLI SATRIANO (A463) (FG)**

Foglio **10** Particella **47**

Particella divisa in **2** porzioni

Totali particella:

Redditi: dominicale **Euro 25,92**

agrario **Euro 22,74**

Superficie: **8.913 m²**

Il reddito dominicale è stato calcolato tenendo conto delle eventuali deduzioni indicate in tabella

Porzione	AA	AB
Reddito dominicale	Euro 7,76	Euro 18,16
Reddito agrario	Euro 11,64	Euro 11,10
Deduzioni	-	-
Superficie m ²	5.007	3.906
Qualità	SEMINATIVO	ULIVETO
Classe	4	2

📅 dal 04/12/2018

Immobile attuale

Comune di **ASCOLI SATRIANO (A463) (FG)**

Foglio **10** Particella **47**

Redditi: dominicale **Euro 13,81**

agrario **Euro 20,71**

Particella con qualità: **SEMINATIVO** di classe **04**
Superficie: **8.913 m²**

Sono stati inoltre variati/soppressi i seguenti immobili:

Comune: **ASCOLI SATRIANO (A463) (FG)**

Foglio 10 Particella 79

Foglio 10 Particella 78

TABELLA DI VARIAZIONE del 08/03/2007 Pratica n. FG0070279 in atti dal 08/03/2007 TRASMISSIONE DATI AI SENSI DEL DECRETO 262 DEL 3 OTTOBRE 2006 (n. 4722.1/2007)

Annotazioni: variazione colturale ex d.l. n. 262/06 - qualità dichiarata o parificata a coltura presente nel quadro tariffario

TABELLA DI VARIAZIONE del 28/03/2018 Pratica n. FG0173309 in atti dal 04/12/2018 TRASMISSIONE DATI AGEA AI SENSI DEL DL 3.10.2006 N. 262 (n. 4159.1/2018)

Annotazioni: variazione colturale eseguita ai sensi del dl 3.10.2006 n. 262, convertito con modificazioni nella legge 24.11.2006 n. 286 e successive modificazioni (anno 2018) - eseguita a seguito di dichiarazione resa il 28/03/2018 all'organismo pagatore agea con la domanda agea.adu.2018.0083551 (scheda validazione/fascicolo prot. n. agea.caa6186.2018.0001140)

> Storia degli intestati dell'immobile

Dati identificativi: Immobile predecessore - Comune di ASCOLI SATTRIANO (A463) (FG) Foglio 10 Particella 8

- **1. MASOLA Luigi ; Di Enrico**
📄 dall'impianto al 09/09/1976
Diritto di: Da verificare (deriva dall'atto 1)
1. Impianto meccanografico del 05/02/1976
- **1. COLLI Francesca**
(CF CLLFNC25M46F205N)
nata a MILANO (MI) il 06/08/1925
📄 dal 09/09/1976 al 20/02/1985
Diritto di: Da verificare (deriva dall'atto 2)
2. DENUNZIA (NEI PASSAGGI PER CAUSA DI MORTE) del 09/09/1976 Pubblico ufficiale CATALANO Sede NAPOLI (NA) - UR Sede NAPOLI (NA) Registrazione Volume 2347 n. 1023 registrato in data 05/03/1977 - Voltura n. 38381 in atti dal 10/11/1981
- **1. LAURIOLA Giuseppe**
(CF LRLGPP28D13F631W)
nato a MONTE SANT'ANGELO (FG) il 13/04/1928
📄 dal 20/02/1985 al 28/12/1995
Diritto di: Da verificare (deriva dall'atto 3)
3. Atto del 20/02/1985 Pubblico ufficiale LICENZIATI Sede NAPOLI (NA) Repertorio n. 76460 - UR Sede NAPOLI (NA) Registrazione n. 828 registrato in data 11/03/1985 - Voltura n. 1412.1/1991 in atti dal 09/03/1991

Dati identificativi: Immobile attuale - Comune di ASCOLI SATTRIANO (A463) (FG) Foglio 10 Particella 47

- **1. LAURIOLA Incoronata**
(CF LRLNRN42A69F631R)
nata a MONTE SANT'ANGELO (FG) il 29/01/1942
📄 dal 17/03/1986 al 14/04/2008
Diritto di: Proprieta' in regime di comunione dei beni (deriva dall'atto 4)
4. Atto del 17/03/1986 Pubblico ufficiale PEPE FRANCESCO PAO Sede FOGGIA (FG) Repertorio n. 14254 Sede FOGGIA (FG) Registrazione Volume 1 n. 1546 registrato in data 03/04/1986 - n. 282.1/1987 in atti dal 09/09/1995
- **2. SANTORO Pasquale**
(CF SNTPL37P21F631J)
nato a MONTE SANT'ANGELO (FG) il 21/09/1937
📄 dal 17/03/1986 al 14/04/2008
Diritto di: Proprieta' in regime di comunione dei beni (deriva dall'atto 4)
- **1. COLLI Francesca**
(CF CLLFNC25M46F205N)
nata a MILANO (MI) il 06/08/1925
📄 dal 06/04/1988 al 17/03/1986
Diritto di: Da verificare (deriva dall'atto 5)
5. FRAZIONAMENTO in atti dal 06/04/1988 (n. 5084)
- **1. LAURIOLA Incoronata**
(CF LRLNRN42A69F631R)
nata a MONTE SANT'ANGELO (FG) il 29/01/1942
📄 dal 14/04/2008 al 18/12/2017
Diritto di: Proprieta' per 6/9 (deriva dall'atto 6)
6. DENUNZIA (NEI PASSAGGI PER CAUSA DI MORTE) del 14/04/2008 - UU Sede MANFREDONIA (FG) Registrazione Volume 2009 n. 234 registrato in data 06/04/2009 - SUCCESSIONE DI SANTORO PASQUALE Voltura n. 7668.1/2009 - Pratica n. FG0148681 in atti dal 08/04/2009
- **2. SANTORO Maria**
(CF SNTMRA70M50F631T)
nata a MONTE SANT'ANGELO (FG) il 10/08/1970
📄 dal 14/04/2008 al 18/12/2017
Diritto di: Proprieta' per 1/9 (deriva dall'atto 6)
- **3. SANTORO Michele**
(CF SNTMHL67A31F631Y)
nato a MONTE SANT'ANGELO (FG) il 31/01/1967
📄 dal 14/04/2008 al 18/12/2017
Diritto di: Proprieta' per 1/9 (deriva dall'atto 6)

Direzione Provinciale di Foggia
Ufficio Provinciale - Territorio
Servizi Catastali

➤ **4. SANTORO Nicola**
(CF SNTNCL75E07F631J)
nato a MONTE SANT'ANGELO (FG) il 07/05/1975
📅 dal 14/04/2008 al 18/12/2017
Diritto di: Proprieta' per 1/9 (deriva dall'atto 6)

➤ **1. LAURIOLA Antonietta**
(CF LRLNNT67A49D643Y)
nata a FOGGIA (FG) il 09/01/1967
📅 dal 18/12/2017
Diritto di: Proprieta' per 1/1 in regime di
separazione dei beni (deriva dall'atto 7)

7. Atto del 18/12/2017 Pubblico ufficiale PUGLIESE ANTONIO Sede DELICETO (FG) Repertorio n. 3183 - COMPRAVENDITA Nota presentata con Modello Unico n. 19735.1/2017 Reparto PI di FOGGIA in atti dal 20/12/2017

Visura telematica

Tributi speciali: Euro 0,90

Catasto terreni

Visura storica per immobile

Situazione degli atti informatizzati dall'impianto meccanografico al 23/11/2023



Immobile di catasto terreni



Causali di aggiornamento ed annotazioni

Informazioni riportate negli atti del catasto al 23/11/2023

Dati identificativi: Comune di ASCOLI SATRIANO (A463) (FG)

Foglio 10 Particella 73

Classamento:

Particella divisa in 2 porzioni

Totali particella:

Redditi: dominicale **Euro 178,32**

agrario **Euro 121,51**

Superficie: **40.037** m²

Il reddito dominicale è stato calcolato tenendo conto delle eventuali deduzioni indicate in tabella

Porzione	AA	AB
Reddito dominicale	Euro 132,26	Euro 46,06
Reddito agrario	Euro 93,36	Euro 28,15
Deduzioni	-	-
Superficie m ²	30.128	9.909
Qualità	SEMIN ARBOR	ULIVETO
Classe	2	2

> Intestati catastali

➤ 1. GELLOTTO GENTILE Stefano (CF GLLSFN33S22F631W)

nato a MONTE SANT'ANGELO (FG) il 22/11/1933

Diritto di: Proprieta' in regime di comunione dei beni

➤ 2. LAURIOLA Filomena (CF LRLFMN37T62F631T)

nata a MONTE SANT'ANGELO (FG) il 22/12/1937

Diritto di: Proprieta' in regime di comunione dei beni

> Dati identificativi

📅 dall'impianto al 15/05/1992

Immobile predecessore

Comune di **ASCOLI SATRIANO (A463) (FG)**

Foglio **10** Particella **2**

Impianto meccanografico del 05/02/1976

📅 dal 15/05/1992

Immobile attuale

Comune di **ASCOLI SATRIANO (A463) (FG)**

Foglio **10** Particella **73**

FRAZIONAMENTO in atti dal 15/05/1992 (n. 39.1/1986)

Sono stati inoltre variati/soppressi i seguenti immobili:

Comune: **ASCOLI SATRIANO (A463) (FG)**

Foglio 10 Particella 2

Foglio 10 Particella 74

> Dati di classamento

📅 dall'impianto al 06/04/1988

Immobile predecessore

Comune di **ASCOLI SATRIANO (A463) (FG)**

Foglio **10** Particella **2**

Redditi: dominicale **Euro 2.106,87 Lire 4.079.460**

agrario **Euro 978,19 Lire 1.894.035**

Particella con qualità: **VIGNETO** di classe **01**
Superficie: **145.695 m²**

Partita: **1613**

Impianto meccanografico del 05/02/1976

📅 dal 06/04/1988 al 23/05/1990

Immobile predecessore

Comune di **ASCOLI SATRIANO (A463) (FG)**

Foglio **10** Particella **2**

Redditi: dominicale **Euro 639,58 Lire 1.238.408**

agrario **Euro 451,47 Lire 874.170**

Particella con qualità: **SEMIN ARBOR** di classe **02**
Superficie: **145.695 m²**

Partita: **6622**

Variazione in atti dal 06/04/1988 (n. 286)

📅 dal 23/05/1990 al 15/05/1992

Immobile predecessore

Comune di **ASCOLI SATRIANO (A463) (FG)**

Foglio **10** Particella **2**

Redditi: dominicale **Euro 562,96 Lire 1.090.040**

agrario **Euro 397,38 Lire 769.440**

Particella con qualità: **SEMIN ARBOR** di classe **02**
Superficie: **128.240 m²**

Partita: **6622**

FRAZIONAMENTO in atti dal 23/05/1990 (n. 50.4/1984)

Sono stati inoltre variati/soppressi i seguenti immobili:

Comune: **ASCOLI SATRIANO (A463) (FG)**

Foglio 10 Particella 39
Foglio 10 Particella 41
Foglio 10 Particella 40
Foglio 10 Particella 42

📅 dal 15/05/1992 al 12/12/2007

Immobile attuale

Comune di **ASCOLI SATRIANO (A463) (FG)**

Foglio **10** Particella **73**

Redditi: dominicale **Euro 175,76 Lire 340.315**
agrario **Euro 124,06 Lire 240.222**

Particella con qualità: **SEMIN ARBOR** di classe **02**
Superficie: **40.037 m²**

Partita: **6622**

FRAZIONAMENTO in atti dal 15/05/1992 (n. 39.1/1986)

Sono stati inoltre variati/soppressi i seguenti immobili:

Comune: **ASCOLI SATRIANO (A463) (FG)**

Foglio 10 Particella 2
Foglio 10 Particella 74

📅 dal 12/12/2007

Immobile attuale

Comune di **ASCOLI SATRIANO (A463) (FG)**

Foglio **10** Particella **73**

Particella divisa in **2** porzioni

Totali particella:

Redditi: dominicale **Euro 178,32**
agrario **Euro 121,51**

Superficie: **40.037 m²**

Il reddito dominicale è stato calcolato tenendo conto delle eventuali deduzioni indicate in tabella

TABELLA DI VARIAZIONE del 12/12/2007 Pratica n. FG0436476 in atti dal 12/12/2007 TRASMISSIONE DATI AGEA AI SENSI DEL DL 3.10.2006 N.262 (n. 86323.1/2007)

Annotazioni: variazione colturale eseguita ai sensi del dl 3.10.2006 n. 262, convertito con modificazioni nella legge 24.11.2006 n. 286 (anno 2007) - qualità dichiarata o parificata a coltura presente nel quadro tariffario del comune

Porzione	AA	AB
Reddito dominicale	Euro 132,26	Euro 46,06
Reddito agrario	Euro 93,36	Euro 28,15
Deduzioni	-	-
Superficie m ²	30.128	9.909
Qualità	SEMIN ARBOR	ULIVETO
Classe	2	2

Direzione Provinciale di Foggia
Ufficio Provinciale - Territorio
Servizi Catastali

> Storia degli intestati dell'immobile

Dati identificativi: Immobile predecessore - Comune di ASCOLI SATTRIANO (A463) (FG) Foglio 10 Particella 2

- **1. MASOLA Luigi ; Di Enrico**
📅 dall'impianto al 09/09/1976
Diritto di: Da verificare (deriva dall'atto 1)
1. Impianto meccanografico del 05/02/1976
- **1. COLLI Francesca**
(CF CLLFNC25M46F205N)
nata a MILANO (MI) il 06/08/1925
📅 dal 09/09/1976 al 17/03/1986
Diritto di: Da verificare (deriva dall'atto 2)
2. DENUNZIA (NEI PASSAGGI PER CAUSA DI MORTE) del 09/09/1976 Pubblico ufficiale CATALANO Sede NAPOLI (NA) - UR Sede NAPOLI (NA) Registrazione Volume 2347 n. 1023 registrato in data 05/03/1977 - Voltura n. 38381 in atti dal 10/11/1981
- **1. LAURIOLA Incoronata**
(CF LRLNRN42A69F631R)
nata a MONTE SANT'ANGELO (FG) il 29/01/1942
📅 dal 17/03/1986 al 14/04/2008
Diritto di: Proprieta' in regime di comunione dei beni (deriva dall'atto 3)
3. Atto del 17/03/1986 Pubblico ufficiale PEPE FRANCESCO PAO Sede FOGGIA (FG) Repertorio n. 14254 Sede FOGGIA (FG) Registrazione Volume 1 n. 1546 registrato in data 03/04/1986 - n. 282.1/1987 in atti dal 09/09/1995
- **2. SANTORO Pasquale**
(CF SNTPQL37P21F631J)
nato a MONTE SANT'ANGELO (FG) il 21/09/1937
📅 dal 17/03/1986 al 14/04/2008
Diritto di: Proprieta' in regime di comunione dei beni (deriva dall'atto 3)

Dati identificativi: Immobile attuale - Comune di ASCOLI SATTRIANO (A463) (FG) Foglio 10 Particella 73

- **1. GELLOTTO GENTILE Stefano**
(CF GLLSFN33S22F631W)
nato a MONTE SANT'ANGELO (FG) il 22/11/1933
📅 dal 17/03/1986
Diritto di: Proprieta' in regime di comunione dei beni (deriva dall'atto 4)
4. Atto del 17/03/1986 Pubblico ufficiale PEPE FRANCESCO PAO Sede FOGGIA (FG) Repertorio n. 14247 Sede FOGGIA (FG) Registrazione n. 1545 registrato in data 03/04/1986 - n. 281.1/1987 in atti dal 15/05/1992
- **2. LAURIOLA Filomena**
(CF LRLFMN37T62F631T)
nata a MONTE SANT'ANGELO (FG) il 22/12/1937
📅 dal 17/03/1986
Diritto di: Proprieta' in regime di comunione dei beni (deriva dall'atto 4)
- **1. COLLI Francesca**
(CF CLLFNC25M46F205N)
nata a MILANO (MI) il 06/08/1925
📅 dal 15/05/1992 al 17/03/1986
Diritto di: Da verificare (deriva dall'atto 5)
5. FRAZIONAMENTO in atti dal 15/05/1992 (n. 39.1/1986)

Visura telematica

Tributi speciali: Euro 0,90

Catasto terreni
Visura storica per immobile

Situazione degli atti informatizzati dall'impianto meccanografico al 23/11/2023

**Immobile di catasto terreni****Causali di aggiornamento ed annotazioni****Informazioni riportate negli atti del catasto al 23/11/2023****Dati identificativi:** Comune di ASCOLI SATRIANO (A463) (FG)

Foglio 10 Particella 74

Classamento:

Particella divisa in 2 porzioni

Totali particella:

Redditi: dominicale **Euro 164,08**agrario **Euro 113,87**Superficie: **37.116 m²****Il reddito dominicale è stato calcolato tenendo conto delle eventuali deduzioni indicate in tabella**

Porzione	AA	AB
Reddito dominicale	Euro 143,47	Euro 20,61
Reddito agrario	Euro 101,28	Euro 12,59
Deduzioni	-	-
Superficie m ²	32.683	4.433
Qualità	SEMIN ARBOR	ULIVETO
Classe	2	2

> Intestati catastali**➤ 1. GELLOTTO GENTILE Stefano (CF GLLSFN33S22F631W)**

nato a MONTE SANT'ANGELO (FG) il 22/11/1933

Diritto di: Proprieta' in regime di comunione dei beni

➤ 2. LAURIOLA Filomena (CF LRLFMN37T62F631T)

nata a MONTE SANT'ANGELO (FG) il 22/12/1937

Diritto di: Proprieta' in regime di comunione dei beni

> Dati identificativi

Direzione Provinciale di Foggia
Ufficio Provinciale - Territorio
Servizi Catastali

📅 dall'impianto al 15/05/1992

Immobile predecessore

Comune di **ASCOLI SATRIANO (A463) (FG)**

Foglio **10** Particella **2**

Impianto meccanografico del 05/02/1976

📅 dal 15/05/1992

Immobile attuale

Comune di **ASCOLI SATRIANO (A463) (FG)**

Foglio **10** Particella **74**

FRAZIONAMENTO in atti dal 15/05/1992 (n. 39.1/1986)

Sono stati inoltre variati/soppressi i seguenti immobili:

Comune: **ASCOLI SATRIANO (A463) (FG)**

Foglio 10 Particella 73

Foglio 10 Particella 2

> Dati di classamento

📅 dall'impianto al 06/04/1988

Immobile predecessore

Comune di **ASCOLI SATRIANO (A463) (FG)**

Foglio **10** Particella **2**

Redditi: dominicale **Euro 2.106,87 Lire 4.079.460**

agrario **Euro 978,19 Lire 1.894.035**

Particella con qualità: **VIGNETO** di classe **01**
Superficie: **145.695 m²**

Partita: **1613**

Impianto meccanografico del 05/02/1976

📅 dal 06/04/1988 al 23/05/1990

Immobile predecessore

Comune di **ASCOLI SATRIANO (A463) (FG)**

Foglio **10** Particella **2**

Redditi: dominicale **Euro 639,58 Lire 1.238.408**

agrario **Euro 451,47 Lire 874.170**

Particella con qualità: **SEMIN ARBOR** di classe **02**
Superficie: **145.695 m²**

Partita: **6622**

Variazione in atti dal 06/04/1988 (n. 286)

📅 dal 23/05/1990 al 15/05/1992

Immobile predecessore

Comune di **ASCOLI SATRIANO (A463) (FG)**

Foglio **10** Particella **2**

Redditi: dominicale **Euro 562,96 Lire 1.090.040**

agrario **Euro 397,38 Lire 769.440**

Particella con qualità: **SEMIN ARBOR** di classe **02**
Superficie: **128.240 m²**

Partita: **6622**

FRAZIONAMENTO in atti dal 23/05/1990 (n. 50.4/1984)

Sono stati inoltre variati/soppressi i seguenti immobili:

Comune: **ASCOLI SATRIANO (A463) (FG)**

Foglio 10 Particella 39
Foglio 10 Particella 41
Foglio 10 Particella 40
Foglio 10 Particella 42

📅 dal 15/05/1992 al 12/12/2007

Immobile attuale

Comune di **ASCOLI SATRIANO (A463) (FG)**

Foglio **10** Particella **74**

Redditi: dominicale **Euro 162,93 Lire 315.486**
agrario **Euro 115,01 Lire 222.696**

Particella con qualità: **SEMIN ARBOR** di classe **02**
Superficie: **37.116 m²**

Partita: **6622**

FRAZIONAMENTO in atti dal 15/05/1992 (n. 39.1/1986)

Sono stati inoltre variati/soppressi i seguenti immobili:

Comune: **ASCOLI SATRIANO (A463) (FG)**

Foglio 10 Particella 73
Foglio 10 Particella 2

📅 dal 12/12/2007

Immobile attuale

Comune di **ASCOLI SATRIANO (A463) (FG)**

Foglio **10** Particella **74**

Particella divisa in **2** porzioni

Totali particella:

Redditi: dominicale **Euro 164,08**
agrario **Euro 113,87**

Superficie: **37.116 m²**

Il reddito dominicale è stato calcolato tenendo conto delle eventuali deduzioni indicate in tabella

TABELLA DI VARIAZIONE del 12/12/2007 Pratica n. FG0436477 in atti dal 12/12/2007 TRASMISSIONE DATI AGEA AI SENSI DEL DL 3.10.2006 N.262 (n. 86324.1/2007)

Annotazioni: variazione colturale eseguita ai sensi del dl 3.10.2006 n. 262, convertito con modificazioni nella legge 24.11.2006 n. 286 (anno 2007) - qualità dichiarata o parificata a coltura presente nel quadro tariffario del comune

Porzione	AA	AB
Reddito dominicale	Euro 143,47	Euro 20,61
Reddito agrario	Euro 101,28	Euro 12,59
Deduzioni	-	-
Superficie m ²	32.683	4.433
Qualità	SEMIN ARBOR	ULIVETO
Classe	2	2

Direzione Provinciale di Foggia
Ufficio Provinciale - Territorio
Servizi Catastali

> Storia degli intestati dell'immobile

Dati identificativi: Immobile predecessore - Comune di ASCOLI SATTIANO (A463) (FG) Foglio 10 Particella 2

- **1. MASOLA Luigi ; Di Enrico**
📅 dall'impianto al 09/09/1976
Diritto di: Da verificare (deriva dall'atto 1)
1. Impianto meccanografico del 05/02/1976
- **1. COLLI Francesca**
(CF CLLFNC25M46F205N)
nata a MILANO (MI) il 06/08/1925
📅 dal 09/09/1976 al 17/03/1986
Diritto di: Da verificare (deriva dall'atto 2)
2. DENUNZIA (NEI PASSAGGI PER CAUSA DI MORTE) del 09/09/1976 Pubblico ufficiale CATALANO Sede NAPOLI (NA) - UR Sede NAPOLI (NA) Registrazione Volume 2347 n. 1023 registrato in data 05/03/1977 - Voltura n. 38381 in atti dal 10/11/1981
- **1. LAURIOLA Incoronata**
(CF LRLNRN42A69F631R)
nata a MONTE SANT'ANGELO (FG) il 29/01/1942
📅 dal 17/03/1986 al 14/04/2008
Diritto di: Proprieta' in regime di comunione dei beni (deriva dall'atto 3)
3. Atto del 17/03/1986 Pubblico ufficiale PEPE FRANCESCO PAO Sede FOGGIA (FG) Repertorio n. 14254 Sede FOGGIA (FG) Registrazione Volume 1 n. 1546 registrato in data 03/04/1986 - n. 282.1/1987 in atti dal 09/09/1995
- **2. SANTORO Pasquale**
(CF SNTPQL37P21F631J)
nato a MONTE SANT'ANGELO (FG) il 21/09/1937
📅 dal 17/03/1986 al 14/04/2008
Diritto di: Proprieta' in regime di comunione dei beni (deriva dall'atto 3)

Dati identificativi: Immobile attuale - Comune di ASCOLI SATTIANO (A463) (FG) Foglio 10 Particella 74

- **1. GELLOTTO GENTILE Stefano**
(CF GLLSFN33S22F631W)
nato a MONTE SANT'ANGELO (FG) il 22/11/1933
📅 dal 17/03/1986
Diritto di: Proprieta' in regime di comunione dei beni (deriva dall'atto 4)
4. Atto del 17/03/1986 Pubblico ufficiale PEPE FRANCESCO PAO Sede FOGGIA (FG) Repertorio n. 14247 Sede FOGGIA (FG) Registrazione n. 1545 registrato in data 03/04/1986 - n. 281.1/1987 in atti dal 15/05/1992
- **2. LAURIOLA Filomena**
(CF LRLFMN37T62F631T)
nata a MONTE SANT'ANGELO (FG) il 22/12/1937
📅 dal 17/03/1986
Diritto di: Proprieta' in regime di comunione dei beni (deriva dall'atto 4)
- **1. COLLI Francesca**
(CF CLLFNC25M46F205N)
nata a MILANO (MI) il 06/08/1925
📅 dal 15/05/1992 al 17/03/1986
Diritto di: Da verificare (deriva dall'atto 5)
5. FRAZIONAMENTO in atti dal 15/05/1992 (n. 39.1/1986)

Visura telematica

Tributi speciali: Euro 0,90

Catasto terreni

Visura storica per immobile

Situazione degli atti informatizzati dall'impianto meccanografico al 23/11/2023



Immobile di catasto terreni



Causali di aggiornamento ed annotazioni

Informazioni riportate negli atti del catasto al 23/11/2023

Dati identificativi: Comune di ASCOLI SATRIANO (A463) (FG)

Foglio 10 Particella 75

Classamento:

Particella divisa in 2 porzioni

Totali particella:

Redditi: dominicale Euro 47,34

agrario Euro 33,11

Superficie: 10.742 m²

Il reddito dominicale è stato calcolato tenendo conto delle eventuali deduzioni indicate in tabella

Porzione	AA	AB
Reddito dominicale	Euro 44,07	Euro 3,27
Reddito agrario	Euro 31,11	Euro 2,00
Deduzioni	-	-
Superficie m ²	10.039	703
Qualità	SEMIN ARBOR	ULIVETO
Classe	2	2

> Intestati catastali

➤ 1. GELLOTTO GENTILE Stefano (CF GLLSFN33S22F631W)

nato a MONTE SANT'ANGELO (FG) il 22/11/1933

Diritto di: Proprieta' in regime di comunione dei beni

➤ 2. LAURIOLA Filomena (CF LRLFMN37T62F631T)

nata a MONTE SANT'ANGELO (FG) il 22/12/1937

Diritto di: Proprieta' in regime di comunione dei beni

> Dati identificativi

📅 dall'impianto al 15/05/1992

Immobile predecessore

Comune di **ASCOLI SATRIANO (A463) (FG)**
Foglio **10** Particella **11**

Impianto meccanografico del 05/02/1976

📅 dal 15/05/1992

Immobile attuale

Comune di **ASCOLI SATRIANO (A463) (FG)**
Foglio **10** Particella **75**

FRAZIONAMENTO in atti dal 15/05/1992 (n. 39.5/1986)

Sono stati inoltre variati/soppressi i seguenti immobili:

Comune: **ASCOLI SATRIANO (A463) (FG)**
Foglio 10 Particella 76
Foglio 10 Particella 11

> **Dati di classamento**

📅 dall'impianto al 06/04/1988

Immobile predecessore

Comune di **ASCOLI SATRIANO (A463) (FG)**
Foglio **10** Particella **11**
Redditi: dominicale **Euro 842,50 Lire 1.631.308**
 agrario **Euro 391,16 Lire 757.393**

Impianto meccanografico del 05/02/1976

Particella con qualità: **VIGNETO** di classe **01**
Superficie: **58.261 m²**

Partita: **1476**

📅 dal 06/04/1988 al 23/05/1990

Immobile predecessore

Comune di **ASCOLI SATRIANO (A463) (FG)**
Foglio **10** Particella **11**
Redditi: dominicale **Euro 255,76 Lire 495.219**
 agrario **Euro 180,54 Lire 349.566**

Variazione in atti dal 06/04/1988 (n. 286)

Particella con qualità: **SEMIN ARBOR** di classe **02**
Superficie: **58.261 m²**

Partita: **1476**

Sono stati inoltre variati/soppressi i seguenti immobili:

Comune: **ASCOLI SATRIANO (A463) (FG)**
Foglio 10 Particella 12

📅 dal 23/05/1990 al 15/05/1992

Immobile predecessore

Comune di **ASCOLI SATRIANO (A463) (FG)**
Foglio **10** Particella **11**
Redditi: dominicale **Euro 208,30 Lire 403.334**
 agrario **Euro 147,04 Lire 284.706**

FRAZIONAMENTO in atti dal 23/05/1990 (n. 50.3/1984)

Particella con qualità: **SEMIN ARBOR** di classe **02**
Superficie: **47.451 m²**

Direzione Provinciale di Foggia
 Ufficio Provinciale - Territorio
 Servizi Catastali

Partita: 1476

Sono stati inoltre variati/soppressi i seguenti immobili:

Comune: **ASCOLI SATRIANO (A463) (FG)**
 Foglio 10 Particella 68

FRAZIONAMENTO in atti dal 15/05/1992 (n. 39.5/1986)

📅 dal 15/05/1992 al 12/12/2007

Immobile attuale

Comune di **ASCOLI SATRIANO (A463) (FG)**

Foglio 10 Particella 75

Redditi: dominicale **Euro 47,16 Lire 91.307**

agrario **Euro 33,29 Lire 64.452**

Particella con qualità: **SEMIN ARBOR** di classe **02**
 Superficie: **10.742 m²**

Partita: 1476

Sono stati inoltre variati/soppressi i seguenti immobili:

Comune: **ASCOLI SATRIANO (A463) (FG)**
 Foglio 10 Particella 76

Foglio 10 Particella 11

📅 dal 12/12/2007

Immobile attuale

Comune di **ASCOLI SATRIANO (A463) (FG)**

Foglio 10 Particella 75

Particella divisa in **2** porzioni

Totali particella:

Redditi: dominicale **Euro 47,34**

agrario **Euro 33,11**

Superficie: **10.742 m²**

Il reddito dominicale è stato calcolato tenendo conto delle eventuali deduzioni indicate in tabella

TABELLA DI VARIAZIONE del 12/12/2007 Pratica n. FG0436478 in atti dal 12/12/2007 TRASMISSIONE DATI AGEA AI SENSI DEL DL 3.10.2006 N.262 (n. 86325.1/2007)

Annotazioni: variazione colturale eseguita ai sensi del dl 3.10.2006 n. 262, convertito con modificazioni nella legge 24.11.2006 n. 286 (anno 2007) - qualità dichiarata o parificata a coltura presente nel quadro tariffario del comune

Porzione	AA	AB
Reddito dominicale	Euro 44,07	Euro 3,27
Reddito agrario	Euro 31,11	Euro 2,00
Deduzioni	-	-
Superficie m ²	10.039	703
Qualità	SEMIN ARBOR	ULIVETO
Classe	2	2

Direzione Provinciale di Foggia
Ufficio Provinciale - Territorio
Servizi Catastali

> Storia degli intestati dell'immobile

Dati identificativi: Immobile predecessore - Comune di ASCOLI SATRIANO (A463) (FG) Foglio 10 Particella 11

- **1. MASOLA Anna ; Di Enrico**
📅 dall'impianto al 17/03/1986
Diritto di: Proprieta' (deriva dall'atto 1)
1. Impianto meccanografico del 05/02/1976
- **2. MASOLA Enrico ; Fu Salvatore**
📅 dall'impianto al 17/03/1986
Diritto di: Usufrutto (deriva dall'atto 1)
- **1. LAURIOLA Incoronata (CF LRLNRN42A69F631R)**
nata a MONTE SANT'ANGELO (FG) il 29/01/1942
📅 dal 17/03/1986 al 14/04/2008
Diritto di: Proprieta' in regime di comunione dei beni (deriva dall'atto 2)
2. Atto del 17/03/1986 Pubblico ufficiale PEPE FRANCESCO PAO Sede FOGGIA (FG) Repertorio n. 14254 Sede FOGGIA (FG) Registrazione Volume 1 n. 1546 registrato in data 03/04/1986 - n. 282.1/1987 in atti dal 09/09/1995
- **2. SANTORO Pasquale (CF SNTPL37P21F631J)**
nato a MONTE SANT'ANGELO (FG) il 21/09/1937
📅 dal 17/03/1986 al 14/04/2008
Diritto di: Proprieta' in regime di comunione dei beni (deriva dall'atto 2)

Dati identificativi: Immobile attuale - Comune di ASCOLI SATRIANO (A463) (FG) Foglio 10 Particella 75

- **1. GELLOTTO GENTILE Stefano (CF GLLSFN33S22F631W)**
nato a MONTE SANT'ANGELO (FG) il 22/11/1933
📅 dal 17/03/1986
Diritto di: Proprieta' in regime di comunione dei beni (deriva dall'atto 3)
3. Atto del 17/03/1986 Pubblico ufficiale PEPE FRANCESCO PAO Sede FOGGIA (FG) Repertorio n. 14247 Sede FOGGIA (FG) Registrazione n. 1545 registrato in data 03/04/1986 - n. 281.1/1987 in atti dal 15/05/1992
- **2. LAURIOLA Filomena (CF LRLFMM37T62F631T)**
nata a MONTE SANT'ANGELO (FG) il 22/12/1937
📅 dal 17/03/1986
Diritto di: Proprieta' in regime di comunione dei beni (deriva dall'atto 3)
- **1. MASOLA Anna ; Di Enrico**
📅 dal 15/05/1992 al 17/03/1986
Diritto di: Proprieta' (deriva dall'atto 4)
4. FRAZIONAMENTO in atti dal 15/05/1992 (n. 39.5/1986)
- **2. MASOLA Enrico ; Fu Salvatore**
📅 dal 15/05/1992 al 17/03/1986
Diritto di: Usufrutto (deriva dall'atto 4)

Visura telematica

Tributi speciali: Euro 0,90

Catasto terreni
Visura storica per immobile

Situazione degli atti informatizzati dall'impianto meccanografico al 23/11/2023

**Immobile di catasto terreni****Causali di aggiornamento ed annotazioni****Informazioni riportate negli atti del catasto al 23/11/2023****Dati identificativi:** Comune di ASCOLI SATRIANO (A463) (FG)

Foglio 10 Particella 78

Classamento:

Particella divisa in 2 porzioni

Totali particella:

Redditi: dominicale **Euro 16,09**agrario **Euro 17,06**Superficie: **6.958 m²****Il reddito dominicale è stato calcolato tenendo conto delle eventuali deduzioni indicate in tabella**

Porzione	AA	AB
Reddito dominicale	Euro 8,12	Euro 7,97
Reddito agrario	Euro 12,19	Euro 4,87
Deduzioni	-	-
Superficie m ²	5.244	1.714
Qualità	SEMINATIVO	ULIVETO
Classe	4	2

> Intestati catastali**➤ 1. GELLOTTO GENTILE Stefano (CF GLLSFN33S22F631W)**

nato a MONTE SANT'ANGELO (FG) il 22/11/1933

Diritto di: Proprieta' in regime di comunione dei beni

➤ 2. LAURIOLA Filomena (CF LRLFMN37T62F631T)

nata a MONTE SANT'ANGELO (FG) il 22/12/1937

Diritto di: Proprieta' in regime di comunione dei beni

> Dati identificativi

📅 dall'impianto al 06/04/1988

Immobile predecessore

Comune di **ASCOLI SATRIANO (A463) (FG)**
Foglio **10** Particella **8**

Impianto meccanografico del 05/02/1976

📅 dal 06/04/1988 al 15/05/1992

Immobile predecessore

Comune di **ASCOLI SATRIANO (A463) (FG)**
Foglio **10** Particella **47**

FRAZIONAMENTO in atti dal 06/04/1988 (n. 5084)

Sono stati inoltre variati/soppressi i seguenti immobili:

Comune: **ASCOLI SATRIANO (A463) (FG)**
Foglio 10 Particella 55
Foglio 10 Particella 50
Foglio 10 Particella 59
Foglio 10 Particella 57
Foglio 10 Particella 56
Foglio 10 Particella 48
Foglio 10 Particella 54
Foglio 10 Particella 49
Foglio 10 Particella 61
Foglio 10 Particella 52
Foglio 10 Particella 60
Foglio 10 Particella 58
Foglio 10 Particella 53
Foglio 10 Particella 51
Foglio 10 Particella 8

📅 dal 15/05/1992

Immobile attuale

Comune di **ASCOLI SATRIANO (A463) (FG)**
Foglio **10** Particella **78**

FRAZIONAMENTO in atti dal 15/05/1992 (n. 39.2/1986)

Sono stati inoltre variati/soppressi i seguenti immobili:

Comune: **ASCOLI SATRIANO (A463) (FG)**
Foglio 10 Particella 47
Foglio 10 Particella 79

➤ **Dati di classamento**

📅 dall'impianto al 06/04/1988

Immobile predecessore

Comune di **ASCOLI SATRIANO (A463) (FG)**
Foglio **10** Particella **8**
Redditi: dominicale **Euro 165,50 Lire 320.460**
 agrario **Euro 248,26 Lire 480.690**

Impianto meccanografico del 05/02/1976

Particella con qualità: **SEMINATIVO** di classe **04**
Superficie: **106.820 m²**

Partita: **1613**

📅 dal 06/04/1988 al 15/05/1992

Immobile predecessore

Comune di **ASCOLI SATRIANO (A463) (FG)**
Foglio **10** Particella **47**
Redditi: dominicale **Euro 34,56 Lire 66.909**
 agrario **Euro 51,83 Lire 100.364**

FRAZIONAMENTO in atti dal 06/04/1988 (n. 5084)

Particella con qualità: **SEMINATIVO** di classe **04**
Superficie: **22.303 m²**

Partita: **6622**

Sono stati inoltre variati/soppressi i seguenti immobili:

Comune: **ASCOLI SATTRIANO (A463) (FG)**

*Foglio 10 Particella 55
Foglio 10 Particella 50
Foglio 10 Particella 59
Foglio 10 Particella 57
Foglio 10 Particella 56
Foglio 10 Particella 48
Foglio 10 Particella 54
Foglio 10 Particella 49
Foglio 10 Particella 61
Foglio 10 Particella 52
Foglio 10 Particella 60
Foglio 10 Particella 58
Foglio 10 Particella 53
Foglio 10 Particella 51
Foglio 10 Particella 8*

 dal 15/05/1992 al 08/03/2007

Immobile attuale

Comune di **ASCOLI SATTRIANO (A463) (FG)**

Foglio **10** Particella **78**

Redditi: dominicale **Euro 10,78 Lire 20.874**

agrario **Euro 16,17 Lire 31.311**

Particella con qualità: **SEMINATIVO** di classe **04**
Superficie: **6.958 m²**

Partita: **6622**

FRAZIONAMENTO in atti dal 15/05/1992 (n. 39.2/1986)

 dal 08/03/2007

Immobile attuale

Comune di **ASCOLI SATTRIANO (A463) (FG)**

Foglio **10** Particella **78**

Particella divisa in **2** porzioni

Totali particella:

Redditi: dominicale **Euro 16,09**

agrario **Euro 17,06**

Superficie: **6.958 m²**

Il reddito dominicale è stato calcolato tenendo conto delle eventuali deduzioni indicate in tabella

Sono stati inoltre variati/soppressi i seguenti immobili:

Comune: **ASCOLI SATTRIANO (A463) (FG)**

*Foglio 10 Particella 47
Foglio 10 Particella 79*

TABELLA DI VARIAZIONE del 08/03/2007 Pratica n. FG0070280 in atti dal 08/03/2007 TRASMISSIONE DATI AI SENSI DEL DECRETO 262 DEL 3 OTTOBRE 2006 (n. 4723.1/2007)


Annotazioni: variazione colturale ex d.l. n. 262/06 - qualità dichiarata o parificata a coltura presente nel quadro tariffario

Porzione	AA	AB
Reddito dominicale	Euro 8,12	Euro 7,97
Reddito agrario	Euro 12,19	Euro 4,87
Deduzioni	-	-
Superficie m ²	5.244	1.714
Qualità	SEMINATIVO	ULIVETO
Classe	4	2

> Storia degli intestati dell'immobile


Dati identificativi: Immobile predecessore - Comune di ASCOLI SATRIANO (A463) (FG) Foglio 10 Particella 8

> 1. MASOLA Luigi ; Di Enrico

 dall'impianto al 09/09/1976
Diritto di: Da verificare (deriva dall'atto 1)


1. Impianto meccanografico del 05/02/1976

> 1. COLLI Francesca (CF CLLFNC25M46F205N)

nata a MILANO (MI) il 06/08/1925
 dal 09/09/1976 al 20/02/1985
Diritto di: Da verificare (deriva dall'atto 2)

2. DENUNZIA (NEI PASSAGGI PER CAUSA DI MORTE) del 09/09/1976 Pubblico ufficiale CATALANO Sede NAPOLI (NA) - UR Sede NAPOLI (NA) Registrazione Volume 2347 n. 1023 registrato in data 05/03/1977 - Voltura n. 38381 in atti dal 10/11/1981


> 1. LAURIOLA Giuseppe (CF LRLGPP28D13F631W)

nato a MONTE SANT'ANGELO (FG) il 13/04/1928
 dal 20/02/1985 al 28/12/1995
Diritto di: Da verificare (deriva dall'atto 3)

3. Atto del 20/02/1985 Pubblico ufficiale LICENZIATI Sede NAPOLI (NA) Repertorio n. 76460 - UR Sede NAPOLI (NA) Registrazione n. 828 registrato in data 11/03/1985 - Voltura n. 1412.1/1991 in atti dal 09/03/1991

Dati identificativi: Immobile predecessore - Comune di ASCOLI SATRIANO (A463) (FG) Foglio 10 Particella 47

> 1. LAURIOLA Incoronata (CF LRLNRN42A69F631R)

nata a MONTE SANT'ANGELO (FG) il 29/01/1942
 dal 17/03/1986 al 14/04/2008
Diritto di: Proprieta' in regime di comunione dei beni (deriva dall'atto 4)

4. Atto del 17/03/1986 Pubblico ufficiale PEPE FRANCESCO PAO Sede FOGGIA (FG) Repertorio n. 14254 Sede FOGGIA (FG) Registrazione Volume 1 n. 1546 registrato in data 03/04/1986 - n. 282.1/1987 in atti dal 09/09/1995

> 2. SANTORO Pasquale (CF SNTPQL37P21F631J)

nato a MONTE SANT'ANGELO (FG) il 21/09/1937
 dal 17/03/1986 al 14/04/2008
Diritto di: Proprieta' in regime di comunione dei beni (deriva dall'atto 4)

> 1. COLLI Francesca (CF CLLFNC25M46F205N)

nata a MILANO (MI) il 06/08/1925

5. FRAZIONAMENTO in atti dal 06/04/1988 (n. 5084)

📅 dal 06/04/1988 al 17/03/1986
Diritto di: Da verificare (deriva dall'atto 5)

Dati identificativi: Immobile attuale - Comune di ASCOLI SATRIANO (A463) (FG) Foglio 10 Particella 78

➤ **1. GELLOTTO GENTILE Stefano**
(CF GLLSFN33S22F631W)
nato a MONTE SANT'ANGELO (FG) il 22/11/1933
📅 dal 17/03/1986
Diritto di: Proprieta' in regime di comunione dei
beni (deriva dall'atto 6)

6. Atto del 17/03/1986 Pubblico ufficiale PEPE
FRANCESCO PAO Sede FOGGIA (FG) Repertorio n.
14247 Sede FOGGIA (FG) Registrazione n. 1545
registrato in data 03/04/1986 - n. 281.1/1987 in atti dal
15/05/1992

➤ **2. LAURIOLA Filomena**
(CF LRLFMN37T62F631T)
nata a MONTE SANT'ANGELO (FG) il 22/12/1937
📅 dal 17/03/1986
Diritto di: Proprieta' in regime di comunione dei
beni (deriva dall'atto 6)

➤ **1. COLLI Francesca**
(CF CLLFNC25M46F205N)
nata a MILANO (MI) il 06/08/1925
📅 dal 15/05/1992 al 17/03/1986
Diritto di: Da verificare (deriva dall'atto 7)

7. FRAZIONAMENTO in atti dal 15/05/1992 (n.
39.2/1986)

Visura telematica

Tributi speciali: Euro 0,90

Catasto terreni

Visura storica per immobile

Situazione degli atti informatizzati dall'impianto meccanografico al 23/11/2023



Immobile di catasto terreni



Causali di aggiornamento ed annotazioni

Informazioni riportate negli atti del catasto al 23/11/2023

Dati identificativi: Comune di ASCOLI SATRIANO (A463) (FG)

Foglio 10 Particella 99

Classamento:

Particella divisa in 2 porzioni

Totali particella:

Redditi: dominicale Euro 91,99

agrario Euro 134,79

Superficie: 57.823 m²

Il reddito dominicale è stato calcolato tenendo conto delle eventuali deduzioni indicate in tabella

Porzione	AA	AB
Reddito dominicale	Euro 88,39	Euro 3,60
Reddito agrario	Euro 132,59	Euro 2,20
Deduzioni	-	-
Superficie m ²	57.049	774
Qualità	SEMINATIVO	ULIVETO
Classe	4	2

> Intestati catastali

➤ 1. LAURIOLA Nicola (CF LRLNCL53H12F631M)

nato a MONTE SANT'ANGELO (FG) il 12/06/1953

Diritto di: Proprieta' per 1000/1000

> Dati identificativi

 dall'impianto al 28/12/1995

Immobile predecessore

Comune di ASCOLI SATRIANO (A463) (FG)

Foglio 10 Particella 8

Impianto meccanografico del 05/02/1976

📅 dal 28/12/1995

Immobile attuale

Comune di **ASCOLI SATRIANO (A463) (FG)**

Foglio 10 Particella 99

FRAZIONAMENTO del 28/12/1995 in atti dal 28/12/1995 (n. 2768.2/1995)

Sono stati inoltre variati/soppressi i seguenti immobili:

Comune: **ASCOLI SATRIANO (A463) (FG)**

Foglio 10 Particella 100

Foglio 10 Particella 8

> **Dati di classamento**

📅 dall'impianto al 06/04/1988

Immobile predecessore

Comune di **ASCOLI SATRIANO (A463) (FG)**

Foglio 10 Particella 8

Redditi: dominicale **Euro 165,50 Lire 320.460**

agrario **Euro 248,26 Lire 480.690**

Particella con qualità: **SEMINATIVO** di classe **04**
Superficie: **106.820 m²**

Partita: **1613**

Impianto meccanografico del 05/02/1976

📅 dal 06/04/1988 al 28/12/1995

Immobile predecessore

Comune di **ASCOLI SATRIANO (A463) (FG)**

Foglio 10 Particella 8

Redditi: dominicale **Euro 124,69 Lire 241.428**

agrario **Euro 187,03 Lire 362.142**

Particella con qualità: **SEMINATIVO** di classe **04**
Superficie: **80.476 m²**

Partita: **6622**

FRAZIONAMENTO in atti dal 06/04/1988 (n. 5084)

Sono stati inoltre variati/soppressi i seguenti immobili:

Comune: **ASCOLI SATRIANO (A463) (FG)**

Foglio 10 Particella 55

Foglio 10 Particella 50

Foglio 10 Particella 59

Foglio 10 Particella 57

Foglio 10 Particella 56

Foglio 10 Particella 48

Foglio 10 Particella 54

Foglio 10 Particella 49

Foglio 10 Particella 61

Foglio 10 Particella 52

Foglio 10 Particella 60

Foglio 10 Particella 58

Foglio 10 Particella 53

Foglio 10 Particella 51

Foglio 10 Particella 47

📅 dal 28/12/1995 al 07/12/2012

Immobile attuale

Comune di **ASCOLI SATRIANO (A463) (FG)**

Foglio **10** Particella **99**

Redditi: dominicale **Euro 89,59 Lire 173.469**
agrario **Euro 134,38 Lire 260.204**

Particella con qualità: **SEMINATIVO** di classe **04**
Superficie: **57.823 m²**

Partita: **9113**

FRAZIONAMENTO del 28/12/1995 in atti dal 28/12/1995 (n. 2768.2/1995)

Sono stati inoltre variati/soppressi i seguenti immobili:

Comune: **ASCOLI SATRIANO (A463) (FG)**

Foglio 10 Particella 100

Foglio 10 Particella 8

📅 dal 07/12/2012

Immobile attuale

Comune di **ASCOLI SATRIANO (A463) (FG)**

Foglio **10** Particella **99**

Particella divisa in **2** porzioni

Totali particella:

Redditi: dominicale **Euro 91,99**
agrario **Euro 134,79**

Superficie: **57.823 m²**

Il reddito dominicale è stato calcolato tenendo conto delle eventuali deduzioni indicate in tabella

TABELLA DI VARIAZIONE del 07/12/2012 Pratica n. FG0302845 in atti dal 07/12/2012 TRASMISSIONE DATI AGEA AI SENSI DEL DL 3.10.2006 N.262 (n. 4720.1/2012)

Annotazioni: variazione culturale eseguita ai sensi del dl 3.10.2006 n. 262, convertito con modificazioni nella legge 24.11.2006 n. 286 e successive modificazioni (anno 2012)

Porzione	AA	AB
Reddito dominicale	Euro 88,39	Euro 3,60
Reddito agrario	Euro 132,59	Euro 2,20
Deduzioni	-	-
Superficie m ²	57.049	774
Qualità	SEMINATIVO	ULIVETO
Classe	4	2

Direzione Provinciale di Foggia
Ufficio Provinciale - Territorio
Servizi Catastali

> Storia degli intestati dell'immobile

Dati identificativi: Immobile predecessore - Comune di ASCOLI SATRIANO (A463) (FG) Foglio 10 Particella 8

- | | |
|---|---|
| <p>➤ 1. MASOLA Luigi ; Di Enrico
📅 dall'impianto al 09/09/1976
Diritto di: Da verificare (deriva dall'atto 1)</p> <p>➤ 1. COLLI Francesca
(CF CLLFNC25M46F205N)
nata a MILANO (MI) il 06/08/1925
📅 dal 09/09/1976 al 20/02/1985
Diritto di: Da verificare (deriva dall'atto 2)</p> <p>➤ 1. LAURIOLA Giuseppe
(CF LRLGPP28D13F631W)
nato a MONTE SANT'ANGELO (FG) il 13/04/1928
📅 dal 20/02/1985 al 28/12/1995
Diritto di: Da verificare (deriva dall'atto 3)</p> | <p>1. Impianto meccanografico del 05/02/1976</p> <p>2. DENUNZIA (NEI PASSAGGI PER CAUSA DI MORTE) del 09/09/1976 Pubblico ufficiale CATALANO Sede NAPOLI (NA) - UR Sede NAPOLI (NA) Registrazione Volume 2347 n. 1023 registrato in data 05/03/1977 - Voltura n. 38381 in atti dal 10/11/1981</p> <p>3. Atto del 20/02/1985 Pubblico ufficiale LICENZIATI Sede NAPOLI (NA) Repertorio n. 76460 - UR Sede NAPOLI (NA) Registrazione n. 828 registrato in data 11/03/1985 - Voltura n. 1412.1/1991 in atti dal 09/03/1991</p> |
|---|---|

Dati identificativi: Immobile attuale - Comune di ASCOLI SATRIANO (A463) (FG) Foglio 10 Particella 99

- | | |
|--|---|
| <p>➤ 1. LAURIOLA Giuseppe
(CF LRLGPP28D13F631W)
nato a MONTE SANT'ANGELO (FG) il 13/04/1928
📅 dal 28/12/1995 al 29/12/1995
Diritto di: Da verificare (deriva dall'atto 4)</p> <p>➤ 1. LAURIOLA Nicola
(CF LRLNCL53H12F631M)
nato a MONTE SANT'ANGELO (FG) il 12/06/1953
📅 dal 29/12/1995
Diritto di: Proprieta' per 1000/1000 (deriva dall'atto 5)</p> | <p>4. FRAZIONAMENTO del 28/12/1995 in atti dal 28/12/1995 (n. 2768.2/1995)</p> <p>5. Atto del 29/12/1995 Pubblico ufficiale TROMBETTA A. Sede FOGGIA (FG) Repertorio n. 43171 - Voltura n. 1454.1/1996 in atti dal 26/02/1997</p> |
|--|---|

Visura telematica

Tributi speciali: Euro 0,90

Catasto terreni

Visura storica per immobile

Situazione degli atti informatizzati dall'impianto meccanografico al 23/11/2023



Immobile di catasto terreni



Causali di aggiornamento ed annotazioni

Informazioni riportate negli atti del catasto al 23/11/2023

Dati identificativi: Comune di ASCOLI SATRIANO (A463) (FG)

Foglio 10 Particella 105

Classamento:

Redditi: dominicale Euro 556,65

agrario Euro 463,87

Particella con qualità: SEMINATIVO di classe 3

Superficie: 179.637 m²

> Intestati catastali

> 1. LAURIOLA Giovanni (CF LRLGNN44B24F631H)

nato a MONTE SANT'ANGELO (FG) il 24/02/1944

Diritto di: Proprieta' per 1000/1000

> Dati identificativi

📅 dall'impianto al 14/04/2005

Immobile predecessore

Comune di ASCOLI SATRIANO (A463) (FG)

Foglio 10 Particella 18

Impianto meccanografico del 05/02/1976

📅 dal 14/04/2005

Immobile attuale

Comune di ASCOLI SATRIANO (A463) (FG)

Foglio 10 Particella 105

FRAZIONAMENTO del 14/04/2005 Pratica n. FG0067052 in atti dal 14/04/2005 (n. 67052.1/2005)

Sono stati inoltre variati/soppressi i seguenti immobili:

Comune: ASCOLI SATRIANO (A463) (FG)

Foglio 10 Particella 54

Foglio 10 Particella 19

Foglio 10 Particella 136

Foglio 10 Particella 124

Foglio 10 Particella 120

Foglio 10 Particella 118

Foglio 10 Particella 116

Foglio 10 Particella 110

Foglio 10 Particella 108

Foglio 10 Particella 43

Foglio 10 Particella 27

Foglio 10 Particella 20

Foglio 10 Particella 132

Foglio 10 Particella 130
Foglio 10 Particella 127
Foglio 10 Particella 117
Foglio 10 Particella 107
Foglio 10 Particella 98
Foglio 10 Particella 77
Foglio 10 Particella 139
Foglio 10 Particella 129
Foglio 10 Particella 109
Foglio 10 Particella 103
Foglio 10 Particella 70
Foglio 10 Particella 45
Foglio 10 Particella 44
Foglio 10 Particella 137
Foglio 10 Particella 128
Foglio 10 Particella 126
Foglio 10 Particella 122
Foglio 10 Particella 115
Foglio 10 Particella 18
Foglio 10 Particella 131
Foglio 10 Particella 114
Foglio 10 Particella 113
Foglio 10 Particella 106
Foglio 10 Particella 138
Foglio 10 Particella 135
Foglio 10 Particella 134
Foglio 10 Particella 125
Foglio 10 Particella 119
Foglio 10 Particella 102
Foglio 10 Particella 133
Foglio 10 Particella 123
Foglio 10 Particella 121
Foglio 10 Particella 112
Foglio 10 Particella 111
Foglio 10 Particella 97
Foglio 10 Particella 61
Foglio 10 Particella 104

> Dati di classamento

 dall'impianto al 06/04/1988

Impianto meccanografico del 05/02/1976

Immobile predecessore

Comune di ASCOLI SATTIANO (A463) (FG)

Foglio 10 Particella 18

Redditi: dominicale Euro 1.057,21 Lire 2.047.044
agrario Euro 881,01 Lire 1.705.870

Particella con qualità: SEMINATIVO di classe 03
Superficie: 341.174 m²

Partita: 1476

 dal 06/04/1988 al 14/04/2005

FRAZIONAMENTO in atti dal 06/04/1988 (n. 5084)

Immobile predecessore

Comune di ASCOLI SATTIANO (A463) (FG)

Foglio 10 Particella 18

Redditi: dominicale Euro 832,81 Lire 1.612.554
agrario Euro 694,01 Lire 1.343.795

Particella con qualità: **SEMINATIVO** di classe **03**
Superficie: **268.759 m²**

Partita: **8810**

📅 dal 14/04/2005

Immobile attuale

Comune di **ASCOLI Satriano (A463) (FG)**

Foglio **10** Particella **105**

Redditi: dominicale **Euro 556,65**
agrario **Euro 463,87**

Particella con qualità: **SEMINATIVO** di classe **03**
Superficie: **179.637 m²**

Sono stati inoltre variati/soppressi i seguenti immobili:

Comune: **ASCOLI Satriano (A463) (FG)**
Foglio 10 Particella 70

FRAZIONAMENTO del 14/04/2005 Pratica n.
FG0067052 in atti dal 14/04/2005 (n. 67052.1/2005)

Sono stati inoltre variati/soppressi i seguenti immobili:

Comune: **ASCOLI Satriano (A463) (FG)**

*Foglio 10 Particella 54
Foglio 10 Particella 19
Foglio 10 Particella 136
Foglio 10 Particella 124
Foglio 10 Particella 120
Foglio 10 Particella 118
Foglio 10 Particella 116
Foglio 10 Particella 110
Foglio 10 Particella 108
Foglio 10 Particella 43
Foglio 10 Particella 27
Foglio 10 Particella 20
Foglio 10 Particella 132
Foglio 10 Particella 130
Foglio 10 Particella 127
Foglio 10 Particella 117
Foglio 10 Particella 107
Foglio 10 Particella 98
Foglio 10 Particella 77
Foglio 10 Particella 139
Foglio 10 Particella 129
Foglio 10 Particella 109
Foglio 10 Particella 103
Foglio 10 Particella 70
Foglio 10 Particella 45
Foglio 10 Particella 44
Foglio 10 Particella 137
Foglio 10 Particella 128
Foglio 10 Particella 126
Foglio 10 Particella 122
Foglio 10 Particella 115
Foglio 10 Particella 18
Foglio 10 Particella 131
Foglio 10 Particella 114
Foglio 10 Particella 113
Foglio 10 Particella 106
Foglio 10 Particella 138
Foglio 10 Particella 135
Foglio 10 Particella 134
Foglio 10 Particella 125
Foglio 10 Particella 119*

Foglio 10 Particella 102
Foglio 10 Particella 133
Foglio 10 Particella 123
Foglio 10 Particella 121
Foglio 10 Particella 112
Foglio 10 Particella 111
Foglio 10 Particella 97
Foglio 10 Particella 61
Foglio 10 Particella 104

> Storia degli intestati dell'immobile

Dati identificativi: Immobile predecessore - Comune di ASCOLI SATRIANO (A463) (FG) Foglio 10 Particella 18

➤ **1. MASOLA Anna ; Di Enrico**

📅 dall'impianto al 16/07/1987
Diritto di: Proprieta' (deriva dall'atto 1)

1. Impianto meccanografico del 05/02/1976

➤ **2. MASOLA Enrico ; Fu Salvatore**

📅 dall'impianto al 16/07/1987
Diritto di: Usufrutto (deriva dall'atto 1)

➤ **1. LAURIOLA Giovanni**

(CF LRLGNN44B24F631H)

nato a MONTE SANT'ANGELO (FG) il 24/02/1944

📅 dal 16/07/1987 al 14/04/2005
Diritto di: Proprieta' per 1000/1000 (deriva dall'atto 2)

2. Atto del 16/07/1987 Pubblico ufficiale TROMBETTA AURELIO Sede FOGGIA (FG) Repertorio n. 37604 - UR Sede FOGGIA (FG) Registrazione n. 392 registrato in data 29/07/1987 - Voltura n. 640887 in atti dal 06/04/1988

Dati identificativi: Immobile attuale - Comune di ASCOLI SATRIANO (A463) (FG) Foglio 10 Particella 105

➤ **1. LAURIOLA Giovanni**

(CF LRLGNN44B24F631H)

nato a MONTE SANT'ANGELO (FG) il 24/02/1944

📅 dal 14/04/2005
Diritto di: Proprieta' per 1000/1000 (deriva dall'atto 3)

3. FRAZIONAMENTO del 14/04/2005 Pratica n. FG0067052 in atti dal 14/04/2005 (n. 67052.1/2005)

Visura telematica

Tributi speciali: Euro 0,90

Catasto terreni

Visura storica per immobile

Situazione degli atti informatizzati dall'impianto meccanografico al 23/11/2023



Immobile di catasto terreni



Causali di aggiornamento ed annotazioni

Informazioni riportate negli atti del catasto al 23/11/2023

Dati identificativi: Comune di ASCOLI SATRIANO (A463) (FG)

Foglio 10 Particella 108

Classamento:

Redditi: dominicale Euro 47,83

agrario Euro 39,85

Particella con qualità: SEMINATIVO di classe 3

Superficie: 15.434 m²

> Intestati catastali

> 1. LAURIOLA Giovanni (CF LRLGNN44B24F631H)

nato a MONTE SANT'ANGELO (FG) il 24/02/1944

Diritto di: Proprieta' per 1000/1000

> Dati identificativi

📅 dall'impianto al 14/04/2005

Immobile predecessore

Comune di ASCOLI SATRIANO (A463) (FG)

Foglio 10 Particella 19

Impianto meccanografico del 05/02/1976

📅 dal 14/04/2005

Immobile attuale

Comune di ASCOLI SATRIANO (A463) (FG)

Foglio 10 Particella 108

FRAZIONAMENTO del 14/04/2005 Pratica n. FG0067052 in atti dal 14/04/2005 (n. 67052.1/2005)

Sono stati inoltre variati/soppressi i seguenti immobili:

Comune: ASCOLI SATRIANO (A463) (FG)

Foglio 10 Particella 54

Foglio 10 Particella 19

Foglio 10 Particella 136

Foglio 10 Particella 124

Foglio 10 Particella 120

Foglio 10 Particella 118

Foglio 10 Particella 116

Foglio 10 Particella 110

Foglio 10 Particella 43

Foglio 10 Particella 27

Foglio 10 Particella 20

Foglio 10 Particella 132

Foglio 10 Particella 130

Foglio 10 Particella 127
Foglio 10 Particella 117
Foglio 10 Particella 107
Foglio 10 Particella 98
Foglio 10 Particella 77
Foglio 10 Particella 139
Foglio 10 Particella 129
Foglio 10 Particella 109
Foglio 10 Particella 103
Foglio 10 Particella 70
Foglio 10 Particella 45
Foglio 10 Particella 44
Foglio 10 Particella 137
Foglio 10 Particella 128
Foglio 10 Particella 126
Foglio 10 Particella 122
Foglio 10 Particella 115
Foglio 10 Particella 105
Foglio 10 Particella 18
Foglio 10 Particella 131
Foglio 10 Particella 114
Foglio 10 Particella 113
Foglio 10 Particella 106
Foglio 10 Particella 138
Foglio 10 Particella 135
Foglio 10 Particella 134
Foglio 10 Particella 125
Foglio 10 Particella 119
Foglio 10 Particella 102
Foglio 10 Particella 133
Foglio 10 Particella 123
Foglio 10 Particella 121
Foglio 10 Particella 112
Foglio 10 Particella 111
Foglio 10 Particella 97
Foglio 10 Particella 61
Foglio 10 Particella 104

> Dati di classamento

 dall'impianto al 14/04/2005

Impianto meccanografico del 05/02/1976

Immobile predecessore

Comune di ASCOLI SATTIANO (A463) (FG)

Foglio 10 Particella 19

Redditi: dominicale Euro 75,02 Lire 145.254

agrario Euro 62,51 Lire 121.045

Particella con qualità: SEMINATIVO di classe 03
Superficie: 24.209 m²

Partita: 2486

 dal 14/04/2005

FRAZIONAMENTO del 14/04/2005 Pratica n.
FG0067052 in atti dal 14/04/2005 (n. 67052.1/2005)

Immobile attuale

Comune di ASCOLI SATTIANO (A463) (FG)

Foglio 10 Particella 108

Redditi: dominicale Euro 47,83

agrario Euro 39,85

Particella con qualità: **SEMINATIVO** di classe **03**
Superficie: **15.434 m²**

Sono stati inoltre variati/soppressi i seguenti immobili:

Comune: **ASCOLI SATRIANO (A463) (FG)**

Foglio 10 Particella 54
Foglio 10 Particella 19
Foglio 10 Particella 136
Foglio 10 Particella 124
Foglio 10 Particella 120
Foglio 10 Particella 118
Foglio 10 Particella 116
Foglio 10 Particella 110
Foglio 10 Particella 43
Foglio 10 Particella 27
Foglio 10 Particella 20
Foglio 10 Particella 132
Foglio 10 Particella 130
Foglio 10 Particella 127
Foglio 10 Particella 117
Foglio 10 Particella 107
Foglio 10 Particella 98
Foglio 10 Particella 77
Foglio 10 Particella 139
Foglio 10 Particella 129
Foglio 10 Particella 109
Foglio 10 Particella 103
Foglio 10 Particella 70
Foglio 10 Particella 45
Foglio 10 Particella 44
Foglio 10 Particella 137
Foglio 10 Particella 128
Foglio 10 Particella 126
Foglio 10 Particella 122
Foglio 10 Particella 115
Foglio 10 Particella 105
Foglio 10 Particella 18
Foglio 10 Particella 131
Foglio 10 Particella 114
Foglio 10 Particella 113
Foglio 10 Particella 106
Foglio 10 Particella 138
Foglio 10 Particella 135
Foglio 10 Particella 134
Foglio 10 Particella 125
Foglio 10 Particella 119
Foglio 10 Particella 102
Foglio 10 Particella 133
Foglio 10 Particella 123
Foglio 10 Particella 121
Foglio 10 Particella 112
Foglio 10 Particella 111
Foglio 10 Particella 97
Foglio 10 Particella 61
Foglio 10 Particella 104

Direzione Provinciale di Foggia
Ufficio Provinciale - Territorio
Servizi Catastali

> Storia degli intestati dell'immobile

Dati identificativi: Immobile predecessore - Comune di ASCOLI SATRIANO (A463) (FG) Foglio 10 Particella 19

➤ **1. MASOLA DI TRENTOLA Anna ; Di Enrico Mar Colli**

📅 dall'impianto al 16/07/1987
Diritto di: Proprieta' (deriva dall'atto 1)

➤ **2. MASOLA DI TRENTOLA Enrico ; Fu Salvatore**

📅 dall'impianto al 16/07/1987
Diritto di: Usufrutto (deriva dall'atto 1)

➤ **1. LAURIOLA Giovanni (CF LRLGNN44B24F631H)**
nato a MONTE SANT'ANGELO (FG) il 24/02/1944

📅 dal 16/07/1987 al 14/04/2005
Diritto di: Proprieta' per 1000/1000 (deriva dall'atto 2)

1. Impianto meccanografico del 05/02/1976

2. Atto del 16/07/1987 Pubblico ufficiale TROMBETTA AURELIO Sede FOGGIA (FG) Repertorio n. 37604 - UR Sede FOGGIA (FG) Registrazione n. 392 registrato in data 29/07/1987 - Voltura n. 640887 in atti dal 06/04/1988

Dati identificativi: Immobile attuale - Comune di ASCOLI SATRIANO (A463) (FG) Foglio 10 Particella 108

➤ **1. LAURIOLA Giovanni (CF LRLGNN44B24F631H)**
nato a MONTE SANT'ANGELO (FG) il 24/02/1944

📅 dal 14/04/2005
Diritto di: Proprieta' per 1000/1000 (deriva dall'atto 3)

3. FRAZIONAMENTO del 14/04/2005 Pratica n. FG0067052 in atti dal 14/04/2005 (n. 67052.1/2005)

Visura telematica

Tributi speciali: Euro 0,90

Catasto terreni

Visura storica per immobile

Situazione degli atti informatizzati dall'impianto meccanografico al 23/11/2023



Immobile di catasto terreni



Causali di aggiornamento ed annotazioni

Informazioni riportate negli atti del catasto al 23/11/2023

Dati identificativi: Comune di ASCOLI SATRIANO (A463) (FG)

Foglio 10 Particella 111

Classamento:

Redditi: dominicale Euro 223,00

agrario Euro 185,83

Particella con qualità: SEMINATIVO di classe 3

Superficie: 71.965 m²

> Intestati catastali

> 1. GIORGIO Anna Maria (CF GRGNMR61P52D643X)

nata a FOGGIA (FG) il 12/09/1961

Diritto di: Proprieta' per 1000/1000

> Dati identificativi

📅 dall'impianto al 14/04/2005

Immobile predecessore

Comune di ASCOLI SATRIANO (A463) (FG)

Foglio 10 Particella 20

Impianto meccanografico del 05/02/1976

📅 dal 14/04/2005

Immobile attuale

Comune di ASCOLI SATRIANO (A463) (FG)

Foglio 10 Particella 111

FRAZIONAMENTO del 14/04/2005 Pratica n. FG0067052 in atti dal 14/04/2005 (n. 67052.1/2005)

Sono stati inoltre variati/soppressi i seguenti immobili:

Comune: ASCOLI SATRIANO (A463) (FG)

Foglio 10 Particella 54

Foglio 10 Particella 19

Foglio 10 Particella 136

Foglio 10 Particella 124

Foglio 10 Particella 120

Foglio 10 Particella 118

Foglio 10 Particella 116

Foglio 10 Particella 110

Foglio 10 Particella 108

Foglio 10 Particella 43

Foglio 10 Particella 27

Foglio 10 Particella 20

Foglio 10 Particella 132

Foglio 10 Particella 130
Foglio 10 Particella 127
Foglio 10 Particella 117
Foglio 10 Particella 107
Foglio 10 Particella 98
Foglio 10 Particella 77
Foglio 10 Particella 139
Foglio 10 Particella 129
Foglio 10 Particella 109
Foglio 10 Particella 103
Foglio 10 Particella 70
Foglio 10 Particella 45
Foglio 10 Particella 44
Foglio 10 Particella 137
Foglio 10 Particella 128
Foglio 10 Particella 126
Foglio 10 Particella 122
Foglio 10 Particella 115
Foglio 10 Particella 105
Foglio 10 Particella 18
Foglio 10 Particella 131
Foglio 10 Particella 114
Foglio 10 Particella 113
Foglio 10 Particella 106
Foglio 10 Particella 138
Foglio 10 Particella 135
Foglio 10 Particella 134
Foglio 10 Particella 125
Foglio 10 Particella 119
Foglio 10 Particella 102
Foglio 10 Particella 133
Foglio 10 Particella 123
Foglio 10 Particella 121
Foglio 10 Particella 112
Foglio 10 Particella 97
Foglio 10 Particella 61
Foglio 10 Particella 104

> Dati di classamento

 dall'impianto al 14/04/2005

Impianto meccanografico del 05/02/1976

Immobile predecessore

Comune di ASCOLI SATTIANO (A463) (FG)

Foglio 10 Particella 20

Redditi: dominicale Euro 258,29 Lire 500.124

agrario Euro 215,24 Lire 416.770

Particella con qualità: SEMINATIVO di classe 03
Superficie: 83.354 m²

Partita: 5010

 dal 14/04/2005

FRAZIONAMENTO del 14/04/2005 Pratica n.
FG0067052 in atti dal 14/04/2005 (n. 67052.1/2005)

Immobile attuale

Comune di ASCOLI SATTIANO (A463) (FG)

Foglio 10 Particella 111

Redditi: dominicale Euro 223,00

agrario Euro 185,83

Particella con qualità: **SEMINATIVO** di classe **03**
Superficie: **71.965 m²**

Sono stati inoltre variati/soppressi i seguenti immobili:

Comune: **ASCOLI SATRIANO (A463) (FG)**

Foglio 10 Particella 54
Foglio 10 Particella 19
Foglio 10 Particella 136
Foglio 10 Particella 124
Foglio 10 Particella 120
Foglio 10 Particella 118
Foglio 10 Particella 116
Foglio 10 Particella 110
Foglio 10 Particella 108
Foglio 10 Particella 43
Foglio 10 Particella 27
Foglio 10 Particella 20
Foglio 10 Particella 132
Foglio 10 Particella 130
Foglio 10 Particella 127
Foglio 10 Particella 117
Foglio 10 Particella 107
Foglio 10 Particella 98
Foglio 10 Particella 77
Foglio 10 Particella 139
Foglio 10 Particella 129
Foglio 10 Particella 109
Foglio 10 Particella 103
Foglio 10 Particella 70
Foglio 10 Particella 45
Foglio 10 Particella 44
Foglio 10 Particella 137
Foglio 10 Particella 128
Foglio 10 Particella 126
Foglio 10 Particella 122
Foglio 10 Particella 115
Foglio 10 Particella 105
Foglio 10 Particella 18
Foglio 10 Particella 131
Foglio 10 Particella 114
Foglio 10 Particella 113
Foglio 10 Particella 106
Foglio 10 Particella 138
Foglio 10 Particella 135
Foglio 10 Particella 134
Foglio 10 Particella 125
Foglio 10 Particella 119
Foglio 10 Particella 102
Foglio 10 Particella 133
Foglio 10 Particella 123
Foglio 10 Particella 121
Foglio 10 Particella 112
Foglio 10 Particella 97
Foglio 10 Particella 61
Foglio 10 Particella 104

Direzione Provinciale di Foggia
Ufficio Provinciale - Territorio
Servizi Catastali

> Storia degli intestati dell'immobile

Dati identificativi: Immobile predecessore - Comune di ASCOLI SATRIANO (A463) (FG) Foglio 10 Particella 20

- **1. GIORGIO Antonio**
(CF GRGNTN22M03A463L)
nato a ASCOLI SATRIANO (FG) il 03/08/1922
1. Impianto meccanografico del 05/02/1976
📅 dall'impianto al 22/12/1985
Diritto di: Da verificare (deriva dall'atto 1)
- **1. BIZZARRI Gerardina**
(CF BZZGRD40D47A463U)
nata a ASCOLI SATRIANO (FG) il 07/04/1940
2. TESTAMENTO OLOGRAFO del 22/12/1985
Pubblico ufficiale BIZZARRI GERARDINA Sede FOGGIA (FG) Sede FOGGIA (FG) Registrazione Volume 125 n. 97 - Voltura n. 3005.1/1988 in atti dal 06/03/1990
📅 dal 22/12/1985 al 14/04/2005
Diritto di: Proprieta' per 1000/1000 (deriva dall'atto 2)

Dati identificativi: Immobile attuale - Comune di ASCOLI SATRIANO (A463) (FG) Foglio 10 Particella 111

- **1. BIZZARRI Gerardina**
(CF BZZGRD40D47A463U)
nata a ASCOLI SATRIANO (FG) il 07/04/1940
3. FRAZIONAMENTO del 14/04/2005 Pratica n. FG0067052 in atti dal 14/04/2005 (n. 67052.1/2005)
📅 dal 14/04/2005 al 03/08/2021
Diritto di: Proprieta' per 1000/1000 (deriva dall'atto 3)
- **1. GIORGIO Anna Maria**
(CF GRGNMR61P52D643X)
nata a FOGGIA (FG) il 12/09/1961
4. SUCCESSIONE TESTAMENTARIA di BIZZARRI GERARDINA del 03/08/2021 Sede FOGGIA (FG) Registrazione Volume 88888 n. 308397 registrato in data 13/07/2022 - Trascrizione n. 15451.2/2022 Reparto PI di FOGGIA in atti dal 03/08/2022
📅 dal 03/08/2021
Diritto di: Proprieta' per 1000/1000 (deriva dall'atto 4)

Visura telematica

Tributi speciali: Euro 0,90

Catasto terreni

Visura storica per immobile

Situazione degli atti informatizzati dall'impianto meccanografico al 23/11/2023



Immobile di catasto terreni



Causali di aggiornamento ed annotazioni

Informazioni riportate negli atti del catasto al 23/11/2023

Dati identificativi: Comune di ASCOLI SATRIANO (A463) (FG)

Foglio 10 Particella 114

Classamento:

Redditi: dominicale Euro 13,68

agrario Euro 11,40

Particella con qualità: SEMINATIVO di classe 3

Superficie: 4.415 m²

> Intestati catastali

> 1. GIORGIO Anna Maria (CF GRGNMR61P52D643X)

nata a FOGGIA (FG) il 12/09/1961

Diritto di: Proprieta' per 1000/1000

> Dati identificativi

📅 dall'impianto al 14/04/2005

Immobile predecessore

Comune di ASCOLI SATRIANO (A463) (FG)

Foglio 10 Particella 27

Impianto meccanografico del 05/02/1976

📅 dal 14/04/2005

Immobile attuale

Comune di ASCOLI SATRIANO (A463) (FG)

Foglio 10 Particella 114

FRAZIONAMENTO del 14/04/2005 Pratica n. FG0067052 in atti dal 14/04/2005 (n. 67052.1/2005)

Sono stati inoltre variati/soppressi i seguenti immobili:

Comune: ASCOLI SATRIANO (A463) (FG)

Foglio 10 Particella 54

Foglio 10 Particella 19

Foglio 10 Particella 136

Foglio 10 Particella 124

Foglio 10 Particella 120

Foglio 10 Particella 118

Foglio 10 Particella 116

Foglio 10 Particella 110

Foglio 10 Particella 108

Foglio 10 Particella 43

Foglio 10 Particella 27

Foglio 10 Particella 20

Foglio 10 Particella 132

Foglio 10 Particella 130
Foglio 10 Particella 127
Foglio 10 Particella 117
Foglio 10 Particella 107
Foglio 10 Particella 98
Foglio 10 Particella 77
Foglio 10 Particella 139
Foglio 10 Particella 129
Foglio 10 Particella 109
Foglio 10 Particella 103
Foglio 10 Particella 70
Foglio 10 Particella 45
Foglio 10 Particella 44
Foglio 10 Particella 137
Foglio 10 Particella 128
Foglio 10 Particella 126
Foglio 10 Particella 122
Foglio 10 Particella 115
Foglio 10 Particella 105
Foglio 10 Particella 18
Foglio 10 Particella 131
Foglio 10 Particella 113
Foglio 10 Particella 106
Foglio 10 Particella 138
Foglio 10 Particella 135
Foglio 10 Particella 134
Foglio 10 Particella 125
Foglio 10 Particella 119
Foglio 10 Particella 102
Foglio 10 Particella 133
Foglio 10 Particella 123
Foglio 10 Particella 121
Foglio 10 Particella 112
Foglio 10 Particella 111
Foglio 10 Particella 97
Foglio 10 Particella 61
Foglio 10 Particella 104

> Dati di classamento

 dall'impianto al 14/04/2005

Impianto meccanografico del 05/02/1976

Immobile predecessore

Comune di ASCOLI SATTIANO (A463) (FG)

Foglio 10 Particella 27

Redditi: dominicale Euro 36,13 Lire 69.948

agrario Euro 30,10 Lire 58.290

Particella con qualità: SEMINATIVO di classe 03
Superficie: 11.658 m²

Partita: 5010

 dal 14/04/2005

FRAZIONAMENTO del 14/04/2005 Pratica n.
FG0067052 in atti dal 14/04/2005 (n. 67052.1/2005)

Immobile attuale

Comune di ASCOLI SATTIANO (A463) (FG)

Foglio 10 Particella 114

Redditi: dominicale Euro 13,68

agrario Euro 11,40

Particella con qualità: **SEMINATIVO** di classe **03**
Superficie: **4.415 m²**

Sono stati inoltre variati/soppressi i seguenti immobili:

Comune: **ASCOLI SATRIANO (A463) (FG)**

Foglio 10 Particella 54
Foglio 10 Particella 19
Foglio 10 Particella 136
Foglio 10 Particella 124
Foglio 10 Particella 120
Foglio 10 Particella 118
Foglio 10 Particella 116
Foglio 10 Particella 110
Foglio 10 Particella 108
Foglio 10 Particella 43
Foglio 10 Particella 27
Foglio 10 Particella 20
Foglio 10 Particella 132
Foglio 10 Particella 130
Foglio 10 Particella 127
Foglio 10 Particella 117
Foglio 10 Particella 107
Foglio 10 Particella 98
Foglio 10 Particella 77
Foglio 10 Particella 139
Foglio 10 Particella 129
Foglio 10 Particella 109
Foglio 10 Particella 103
Foglio 10 Particella 70
Foglio 10 Particella 45
Foglio 10 Particella 44
Foglio 10 Particella 137
Foglio 10 Particella 128
Foglio 10 Particella 126
Foglio 10 Particella 122
Foglio 10 Particella 115
Foglio 10 Particella 105
Foglio 10 Particella 18
Foglio 10 Particella 131
Foglio 10 Particella 113
Foglio 10 Particella 106
Foglio 10 Particella 138
Foglio 10 Particella 135
Foglio 10 Particella 134
Foglio 10 Particella 125
Foglio 10 Particella 119
Foglio 10 Particella 102
Foglio 10 Particella 133
Foglio 10 Particella 123
Foglio 10 Particella 121
Foglio 10 Particella 112
Foglio 10 Particella 111
Foglio 10 Particella 97
Foglio 10 Particella 61
Foglio 10 Particella 104

Direzione Provinciale di Foggia
Ufficio Provinciale - Territorio
Servizi Catastali

> Storia degli intestati dell'immobile

Dati identificativi: Immobile predecessore - Comune di ASCOLI SATRIANO (A463) (FG) Foglio 10 Particella 27

- **1. GIORGIO Antonio**
(CF GRGNTN22M03A463L)
nato a ASCOLI SATRIANO (FG) il 03/08/1922
1. Impianto meccanografico del 05/02/1976
📅 dall'impianto al 22/12/1985
Diritto di: Da verificare (deriva dall'atto 1)
- **1. GIORGIO Anna Maria**
(CF GRGNMR61P52D643X)
nata a FOGGIA (FG) il 12/09/1961
2. TESTAMENTO OLOGRAFO del 22/12/1985
Pubblico ufficiale BIZZARRI GERARDINA Sede FOGGIA (FG) Sede FOGGIA (FG) Registrazione Volume 125 n. 97 - Voltura n. 3005.2/1988 in atti dal 12/10/1992
📅 dal 22/12/1985 al 14/04/2005
Diritto di: Proprieta' per 1000/1000 (deriva dall'atto 2)

Dati identificativi: Immobile attuale - Comune di ASCOLI SATRIANO (A463) (FG) Foglio 10 Particella 114

- **1. GIORGIO Anna Maria**
(CF GRGNMR61P52D643X)
nata a FOGGIA (FG) il 12/09/1961
3. FRAZIONAMENTO del 14/04/2005 Pratica n. FG0067052 in atti dal 14/04/2005 (n. 67052.1/2005)
📅 dal 14/04/2005
Diritto di: Proprieta' per 1000/1000 (deriva dall'atto 3)

Visura telematica

Tributi speciali: Euro 0,90

Catasto terreni
Visura storica per immobile

Situazione degli atti informatizzati dall'impianto meccanografico al 23/11/2023



Immobile di catasto terreni



Causali di aggiornamento ed annotazioni

Informazioni riportate negli atti del catasto al 23/11/2023

Dati identificativi: Comune di ASCOLI SATRIANO (A463) (FG)

Foglio 10 Particella 115

Classamento:

Particella divisa in 2 porzioni

Totali particella:

Redditi: dominicale **Euro 46,41**

agrario **Euro 38,67**

Superficie: **14.975 m²**

Il reddito dominicale è stato calcolato tenendo conto delle eventuali deduzioni indicate in tabella

Porzione	AA	AB
Reddito dominicale	Euro 46,39	Euro 0,02
Reddito agrario	Euro 38,66	Euro 0,01
Deduzioni	-	-
Superficie m ²	14.971	4
Qualità	SEMINATIVO	ULIVETO
Classe	3	2

> Intestati catastali

➤ 1. D'APOLITO Antonio (CF DPLNTN69A17F631C)

nato a MONTE SANT'ANGELO (FG) il 17/01/1969

Diritto di: Proprieta' per 1/5

➤ 2. D'APOLITO Mario (CF DPLMRA72D30F631V)

nato a MONTE SANT'ANGELO (FG) il 30/04/1972

Diritto di: Proprieta' per 1/5

- **3. D'APOLITO Nicola (CF DPLNCL64D09F631V)**
nato a MONTE SANT'ANGELO (FG) il 09/04/1964
Diritto di: Proprieta' per 1/5
- **4. D'APOLITO Raffaele (CF DPLRFL63C14F631T)**
nato a MONTE SANT'ANGELO (FG) il 14/03/1963
Diritto di: Proprieta' per 1/5
- **5. D'APOLITO Stefano (CF DPLSFN66T15F631M)**
nato a MONTE SANT'ANGELO (FG) il 15/12/1966
Diritto di: Proprieta' per 1/5

> Dati identificativi

📅 **dall'impianto al 19/03/1991**

Immobile predecessore

Comune di **ASCOLI SATRIANO (A463) (FG)**

Foglio **10** Particella **3**

Impianto meccanografico del 05/02/1976

📅 **dal 19/03/1991 al 14/04/2005**

Immobile predecessore

Comune di **ASCOLI SATRIANO (A463) (FG)**

Foglio **10** Particella **43**

FRAZIONAMENTO in atti dal 19/03/1991 (n. 50.10/1984)

Sono stati inoltre variati/soppressi i seguenti immobili:

Comune: **ASCOLI SATRIANO (A463) (FG)**

Foglio 10 Particella 44

Foglio 10 Particella 3

Foglio 10 Particella 45

📅 **dal 14/04/2005**

Immobile attuale

Comune di **ASCOLI SATRIANO (A463) (FG)**

Foglio **10** Particella **115**

FRAZIONAMENTO del 14/04/2005 Pratica n. FG0067052 in atti dal 14/04/2005 (n. 67052.1/2005)

Sono stati inoltre variati/soppressi i seguenti immobili:

Comune: **ASCOLI SATRIANO (A463) (FG)**

Foglio 10 Particella 54

Foglio 10 Particella 19

Foglio 10 Particella 136

Foglio 10 Particella 124

Foglio 10 Particella 120

Foglio 10 Particella 118

Foglio 10 Particella 116

Foglio 10 Particella 110

Foglio 10 Particella 108

Foglio 10 Particella 43

Foglio 10 Particella 27

Foglio 10 Particella 20

Foglio 10 Particella 132

Foglio 10 Particella 130

Foglio 10 Particella 127

Foglio 10 Particella 117

Foglio 10 Particella 107

Foglio 10 Particella 98

Foglio 10 Particella 77

Foglio 10 Particella 139
Foglio 10 Particella 129
Foglio 10 Particella 109
Foglio 10 Particella 103
Foglio 10 Particella 70
Foglio 10 Particella 45
Foglio 10 Particella 44
Foglio 10 Particella 137
Foglio 10 Particella 128
Foglio 10 Particella 126
Foglio 10 Particella 122
Foglio 10 Particella 105
Foglio 10 Particella 18
Foglio 10 Particella 131
Foglio 10 Particella 114
Foglio 10 Particella 113
Foglio 10 Particella 106
Foglio 10 Particella 138
Foglio 10 Particella 135
Foglio 10 Particella 134
Foglio 10 Particella 125
Foglio 10 Particella 119
Foglio 10 Particella 102
Foglio 10 Particella 133
Foglio 10 Particella 123
Foglio 10 Particella 121
Foglio 10 Particella 112
Foglio 10 Particella 111
Foglio 10 Particella 97
Foglio 10 Particella 61
Foglio 10 Particella 104

> Dati di classamento

 dall'impianto al 19/03/1991

Impianto meccanografico del 05/02/1976

Immobile predecessore

Comune di ASCOLI SATRIANO (A463) (FG)

Foglio 10 Particella 3

Redditi: dominicale Euro 815,93 Lire 1.579.860

agrario Euro 679,94 Lire 1.316.550

Particella con qualità: SEMINATIVO di classe 03
Superficie: 263.310 m²

Partita: 1613

 dal 19/03/1991 al 14/04/2005

FRAZIONAMENTO in atti dal 19/03/1991 (n. 50.10/1984)

Immobile predecessore

Comune di ASCOLI SATRIANO (A463) (FG)

Foglio 10 Particella 43

Redditi: dominicale Euro 48,86 Lire 94.602

agrario Euro 40,71 Lire 78.835

Particella con qualità: SEMINATIVO di classe 03
Superficie: 15.767 m²

Partita: 9113

Sono stati inoltre variati/soppressi i seguenti

📅 dal 14/04/2005 al 10/12/2013

Immobile attuale

Comune di **ASCOLI SATRIANO (A463) (FG)**

Foglio **10** Particella **115**

Redditi: dominicale **Euro 46,40**

agrario **Euro 38,67**

Particella con qualità: **SEMINATIVO** di classe **03**
Superficie: **14.975 m²**

immobili:

Comune: **ASCOLI SATRIANO (A463) (FG)**

Foglio 10 Particella 44

Foglio 10 Particella 3

Foglio 10 Particella 45

FRAZIONAMENTO del 14/04/2005 Pratica n.
FG0067052 in atti dal 14/04/2005 (n. 67052.1/2005)

Sono stati inoltre variati/soppressi i seguenti immobili:

Comune: **ASCOLI SATRIANO (A463) (FG)**

Foglio 10 Particella 54

Foglio 10 Particella 19

Foglio 10 Particella 136

Foglio 10 Particella 124

Foglio 10 Particella 120

Foglio 10 Particella 118

Foglio 10 Particella 116

Foglio 10 Particella 110

Foglio 10 Particella 108

Foglio 10 Particella 43

Foglio 10 Particella 27

Foglio 10 Particella 20

Foglio 10 Particella 132

Foglio 10 Particella 130

Foglio 10 Particella 127

Foglio 10 Particella 117

Foglio 10 Particella 107

Foglio 10 Particella 98

Foglio 10 Particella 77

Foglio 10 Particella 139

Foglio 10 Particella 129

Foglio 10 Particella 109

Foglio 10 Particella 103

Foglio 10 Particella 70

Foglio 10 Particella 45

Foglio 10 Particella 44

Foglio 10 Particella 137

Foglio 10 Particella 128

Foglio 10 Particella 126

Foglio 10 Particella 122

Foglio 10 Particella 105

Foglio 10 Particella 18

Foglio 10 Particella 131

Foglio 10 Particella 114

Foglio 10 Particella 113

Foglio 10 Particella 106

Foglio 10 Particella 138

Foglio 10 Particella 135

Foglio 10 Particella 134

Foglio 10 Particella 125

Foglio 10 Particella 119

Foglio 10 Particella 102

Foglio 10 Particella 133

Foglio 10 Particella 123

Foglio 10 Particella 121

Foglio 10 Particella 112
Foglio 10 Particella 111
Foglio 10 Particella 97
Foglio 10 Particella 61
Foglio 10 Particella 104

📅 dal 10/12/2013 al 14/12/2021

Immobile attuale

Comune di **ASCOLI SATRIANO (A463) (FG)**

Foglio **10** Particella **115**

Particella divisa in **2** porzioni

Totali particella:

Redditi: dominicale **Euro 46,41**

agrario **Euro 38,67**

Superficie: **14.975** m²

Il reddito dominicale è stato calcolato tenendo conto delle eventuali deduzioni indicate in tabella

Porzione	AA	AB
Reddito dominicale	Euro 46,39	Euro 0,02
Reddito agrario	Euro 38,66	Euro 0,01
Deduzioni	-	-
Superficie m ²	14.971	4
Qualità	SEMINATIVO	ULIVETO
Classe	3	2

TABELLA DI VARIAZIONE del 15/05/2013 Pratica n. FG0314193 in atti dal 10/12/2013 TRASMISSIONE DATI AGEA AI SENSI DEL DL 3.10.2006 N.262 (n. 9313.1/2013)

Annotazioni: variazione colturale eseguita ai sensi del dl 3.10.2006 n. 262, convertito con modificazioni nella legge 24.11.2006 n. 286 e successive modificazioni (anno 2013)

📅 dal 14/12/2021 al 28/11/2022

Immobile attuale

Comune di **ASCOLI SATRIANO (A463) (FG)**

Foglio **10** Particella **115**

Redditi: dominicale **Euro 46,40**

agrario **Euro 38,67**

Particella con qualità: **SEMINATIVO** di classe **03**
Superficie: **14.975** m²

TABELLA DI VARIAZIONE del 30/03/2021 Pratica n. FG0158006 in atti dal 14/12/2021 TRASMISSIONE DATI AGEA AI SENSI DEL DL 3.10.2006 N. 262 (n. 158006.1/2021)

Annotazioni: variazione colturale eseguita ai sensi del dl 3.10.2006 n. 262, convertito con modificazioni nella legge 24.11.2006 n. 286 e successive modificazioni (anno 2021) - eseguita a seguito di dichiarazione resa il 30/03/2021 all'organismo pagatore agea con la domanda agea.adu.2021.0065333 (scheda validazione/ fascicolo prot. n. agea.caa6186.2021.0000099)

📅 dal 28/11/2022

Immobile attuale

Comune di **ASCOLI SATRIANO (A463) (FG)**

Foglio **10** Particella **115**

Particella divisa in **2** porzioni

Totali particella:

Redditi: dominicale **Euro 46,41**

agrario **Euro 38,67**

TABELLA DI VARIAZIONE del 09/03/2022 Pratica n. FG0203292 in atti dal 28/11/2022 TRASMISSIONE DATI AGEA AI SENSI DEL DL 3.10.2006 N. 262 (n. 203292.1/2022)

Annotazioni: variazione colturale eseguita ai sensi del dl 3.10.2006 n. 262, convertito con modificazioni nella legge 24.11.2006 n. 286 e successive modificazioni (anno 2022) - eseguita a seguito di dichiarazione resa il 09/03/2022 all'organismo pagatore agea con la domanda agea.adu.2022.0062191 (scheda validazione/ fascicolo prot. n. agea.caa6186.2022.0000480)

Superficie: 14.975 m²

Il reddito dominicale è stato calcolato tenendo conto delle eventuali deduzioni indicate in tabella

Porzione	AA	AB
Reddito dominicale	Euro 46,39	Euro 0,02
Reddito agrario	Euro 38,66	Euro 0,01
Deduzioni	-	-
Superficie m ²	14.971	4
Qualità	SEMINATIVO	ULIVETO
Classe	3	2

> Storia degli intestati dell'immobile

Dati identificativi: Immobile predecessore - Comune di ASCOLI SATRIANO (A463) (FG) Foglio 10 Particella 3

- **1. MASOLA Luigi ; Di Enrico**
 dall'impianto al 09/09/1976
 Diritto di: Da verificare (deriva dall'atto 1)
 - 1. Impianto meccanografico del 05/02/1976
- **1. COLLI Francesca**
(CF CLLFNC25M46F205N)
 nata a MILANO (MI) il 06/08/1925
 dal 09/09/1976 al 20/02/1985
 Diritto di: Da verificare (deriva dall'atto 2)
 - 2. DENUNZIA (NEI PASSAGGI PER CAUSA DI MORTE) del 09/09/1976 Pubblico ufficiale CATALANO Sede NAPOLI (NA) - UR Sede NAPOLI (NA) Registrazione Volume 2347 n. 1023 registrato in data 05/03/1977 - Voltura n. 38381 in atti dal 10/11/1981
- **1. LAURIOLA Giuseppe**
(CF LRLGPP28D13F631W)
 nato a MONTE SANT'ANGELO (FG) il 13/04/1928
 dal 20/02/1985 al 28/12/1995
 Diritto di: Da verificare (deriva dall'atto 3)
 - 3. Atto del 20/02/1985 Pubblico ufficiale LICENZIATI Sede NAPOLI (NA) Repertorio n. 76460 - UR Sede NAPOLI (NA) Registrazione n. 828 registrato in data 11/03/1985 - Voltura n. 1412.1/1991 in atti dal 09/03/1991

Dati identificativi: Immobile predecessore - Comune di ASCOLI SATRIANO (A463) (FG) Foglio 10 Particella 43

- **1. COLLI Francesca**
(CF CLLFNC25M46F205N)
 nata a MILANO (MI) il 06/08/1925
 dal 20/02/1985 al 02/05/1986
 Diritto di: Da verificare (deriva dall'atto 4)
 - 4. Atto del 20/02/1985 Pubblico ufficiale LICENZIATI Sede NAPOLI (NA) Repertorio n. 76460 - UR Sede NAPOLI (NA) Registrazione n. 828 registrato in data 11/03/1985 - Voltura n. 1412.4/1991 in atti dal 19/03/1991
- **1. D'APOLITO Giuseppe**
(CF DPLGPP28T31F631Z)
 nato a MONTE SANT'ANGELO (FG) il 31/12/1928
 dal 02/05/1986 al 14/04/2005
 Diritto di: Proprieta' per 1/2 (deriva dall'atto 5)
 - 5. Atto del 02/05/1986 Pubblico ufficiale LICENZIATI Sede NAPOLI (NA) Repertorio n. 84086 - UR Sede NAPOLI (NA) Registrazione n. 4137 registrato in data 04/06/1986 - Voltura n. 3877.1/1991 in atti dal 24/02/1997

➤ **2. LAURIOLA Libera Maria**
(CF LRLLRM33E49F631T)
nata a MONTE SANT'ANGELO (FG) il 09/05/1933
📅 dal 02/05/1986 al 14/04/2005
Diritto di: Proprieta' per 1/2 (deriva dall'atto 5)

➤ **1. LAURIOLA Giuseppe**
(CF LRLGPP28D13F631W)
nato a MONTE SANT'ANGELO (FG) il 13/04/1928
📅 dal 19/03/1991 al 20/02/1985
Diritto di: Da verificare (deriva dall'atto 6)

6. FRAZIONAMENTO in atti dal 19/03/1991 (n. 50.10/1984)

Dati identificativi: Immobile attuale - Comune di ASCOLI SATRIANO (A463) (FG) Foglio 10 Particella 115

➤ **1. D'APOLITO Giuseppe**
(CF DPLGPP28T31F631Z)
nato a MONTE SANT'ANGELO (FG) il 31/12/1928
📅 dal 14/04/2005 al 06/11/2008
Diritto di: Proprieta' per 1/2 (deriva dall'atto 7)

7. FRAZIONAMENTO del 14/04/2005 Pratica n. FG0067052 in atti dal 14/04/2005 (n. 67052.1/2005)

➤ **2. LAURIOLA Libera Maria**
(CF LRLLRM33E49F631T)
nata a MONTE SANT'ANGELO (FG) il 09/05/1933
📅 dal 14/04/2005 al 06/11/2008
Diritto di: Proprieta' per 1/2 (deriva dall'atto 7)

➤ **1. D'APOLITO Antonio**
(CF DPLNTN69A17F631C)
nato a MONTE SANT'ANGELO (FG) il 17/01/1969
📅 dal 06/11/2008 al 01/05/2011
Diritto di: Proprieta' per 1/15 (deriva dall'atto 8)

8. DENUNZIA (NEI PASSAGGI PER CAUSA DI MORTE) del 06/11/2008 - AP Sede FOGGIA (FG) Registrazione Volume 2009 n. 169 registrato in data 11/02/2009 - SUCCESSIONE DI LAURIOLA LIBERA MARIA Voltura n. 5378.1/2009 - Pratica n. FG0106766 in atti dal 11/03/2009

➤ **2. D'APOLITO Giuseppe**
(CF DPLGPP28T31F631Z)
nato a MONTE SANT'ANGELO (FG) il 31/12/1928
📅 dal 06/11/2008 al 01/05/2011
Diritto di: Proprieta' per 10/15 (deriva dall'atto 8)

➤ **3. D'APOLITO Mario**
(CF DPLMRA72D30F631V)
nato a MONTE SANT'ANGELO (FG) il 30/04/1972
📅 dal 06/11/2008 al 01/05/2011
Diritto di: Proprieta' per 1/15 (deriva dall'atto 8)

➤ **4. D'APOLITO Nicola**
(CF DPLNCL64D09F631V)
nato a MONTE SANT'ANGELO (FG) il 09/04/1964
📅 dal 06/11/2008 al 01/05/2011
Diritto di: Proprieta' per 1/15 (deriva dall'atto 8)

➤ **5. D'APOLITO Raffaele**
(CF DPLRFL63C14F631T)
nato a MONTE SANT'ANGELO (FG) il 14/03/1963
📅 dal 06/11/2008 al 01/05/2011
Diritto di: Proprieta' per 1/15 (deriva dall'atto 8)

➤ **6. D'APOLITO Stefano**
(CF DPLSFN66T15F631M)
nato a MONTE SANT'ANGELO (FG) il 15/12/1966

📅 dal 06/11/2008 al 01/05/2011
Diritto di: Proprieta' per 1/15 (deriva dall'atto 8)

➤ **1. D'APOLITO Antonio**
(CF DPLNTN69A17F631C)
nato a MONTE SANT'ANGELO (FG) il 17/01/1969

📅 dal 01/05/2011
Diritto di: Proprieta' per 1/5 (deriva dall'atto 9)

➤ **2. D'APOLITO Mario**
(CF DPLMRA72D30F631V)
nato a MONTE SANT'ANGELO (FG) il 30/04/1972

📅 dal 01/05/2011
Diritto di: Proprieta' per 1/5 (deriva dall'atto 9)

➤ **3. D'APOLITO Nicola**
(CF DPLNCL64D09F631V)
nato a MONTE SANT'ANGELO (FG) il 09/04/1964

📅 dal 01/05/2011
Diritto di: Proprieta' per 1/5 (deriva dall'atto 9)

➤ **4. D'APOLITO Raffaele**
(CF DPLRFL63C14F631T)
nato a MONTE SANT'ANGELO (FG) il 14/03/1963

📅 dal 01/05/2011
Diritto di: Proprieta' per 1/5 (deriva dall'atto 9)

➤ **5. D'APOLITO Stefano**
(CF DPLSFN66T15F631M)
nato a MONTE SANT'ANGELO (FG) il 15/12/1966

📅 dal 01/05/2011
Diritto di: Proprieta' per 1/5 (deriva dall'atto 9)

9. DENUNZIA (NEI PASSAGGI PER CAUSA DI MORTE) del 01/05/2011 - UU Sede FOGGIA (FG) Registrazione Volume 9990 n. 607 registrato in data 30/04/2012 - SUCC.DI D'APOLITO GIUSEPPE Voltura n. 8041.1/2012 - Pratica n. FG0109756 in atti dal 03/05/2012

Visura telematica

Tributi speciali: Euro 0,90

Catasto terreni

Visura storica per immobile

Situazione degli atti informatizzati dall'impianto meccanografico al 23/11/2023



Immobile di catasto terreni



Causali di aggiornamento ed annotazioni

Informazioni riportate negli atti del catasto al 23/11/2023

Dati identificativi: Comune di ASCOLI SATRIANO (A463) (FG)

Foglio 10 Particella 117

Classamento:

Redditi: dominicale Euro 2,34

agrario Euro 1,95

Particella con qualità: SEMINATIVO di classe 3

Superficie: 756 m²

> Intestati catastali

> 1. D'APOLITO Antonio (CF DPLNTN69A17F631C)

nato a MONTE SANT'ANGELO (FG) il 17/01/1969

Diritto di: Proprieta' per 1/5

> 2. D'APOLITO Mario (CF DPLMRA72D30F631V)

nato a MONTE SANT'ANGELO (FG) il 30/04/1972

Diritto di: Proprieta' per 1/5

> 3. D'APOLITO Nicola (CF DPLNCL64D09F631V)

nato a MONTE SANT'ANGELO (FG) il 09/04/1964

Diritto di: Proprieta' per 1/5

> 4. D'APOLITO Raffaele (CF DPLRFL63C14F631T)

nato a MONTE SANT'ANGELO (FG) il 14/03/1963

Diritto di: Proprieta' per 1/5

> 5. D'APOLITO Stefano (CF DPLSFN66T15F631M)

nato a MONTE SANT'ANGELO (FG) il 15/12/1966

Diritto di: Proprieta' per 1/5

> Dati identificativi

 dall'impianto al 19/03/1991

Immobile predecessore

Comune di **ASCOLI SATTRIANO (A463) (FG)**

Foglio **10** Particella **3**

 dal 19/03/1991 al 14/04/2005

Immobile predecessore

Comune di **ASCOLI SATTRIANO (A463) (FG)**

Foglio **10** Particella **43**

 dal 14/04/2005

Immobile attuale

Comune di **ASCOLI SATTRIANO (A463) (FG)**

Foglio **10** Particella **117**

Impianto meccanografico del 05/02/1976

FRAZIONAMENTO in atti dal 19/03/1991 (n. 50.10/1984)

Sono stati inoltre variati/soppressi i seguenti immobili:

Comune: **ASCOLI SATTRIANO (A463) (FG)**

Foglio 10 Particella 44

Foglio 10 Particella 3

Foglio 10 Particella 45

FRAZIONAMENTO del 14/04/2005 Pratica n. FG0067052 in atti dal 14/04/2005 (n. 67052.1/2005)

Sono stati inoltre variati/soppressi i seguenti immobili:

Comune: **ASCOLI SATTRIANO (A463) (FG)**

Foglio 10 Particella 54

Foglio 10 Particella 19

Foglio 10 Particella 136

Foglio 10 Particella 124

Foglio 10 Particella 120

Foglio 10 Particella 118

Foglio 10 Particella 116

Foglio 10 Particella 110

Foglio 10 Particella 108

Foglio 10 Particella 43

Foglio 10 Particella 27

Foglio 10 Particella 20

Foglio 10 Particella 132

Foglio 10 Particella 130

Foglio 10 Particella 127

Foglio 10 Particella 107

Foglio 10 Particella 98

Foglio 10 Particella 77

Foglio 10 Particella 139

Foglio 10 Particella 129

Foglio 10 Particella 109

Foglio 10 Particella 103

Foglio 10 Particella 70

Foglio 10 Particella 45

Foglio 10 Particella 44

Foglio 10 Particella 137

Foglio 10 Particella 128

Foglio 10 Particella 126

Foglio 10 Particella 122

Foglio 10 Particella 115

Foglio 10 Particella 105

Foglio 10 Particella 18

Foglio 10 Particella 131

Foglio 10 Particella 114

Foglio 10 Particella 113

Foglio 10 Particella 106

Foglio 10 Particella 138

Foglio 10 Particella 135

Foglio 10 Particella 134

Foglio 10 Particella 125

Foglio 10 Particella 119

Foglio 10 Particella 102
Foglio 10 Particella 133
Foglio 10 Particella 123
Foglio 10 Particella 121
Foglio 10 Particella 112
Foglio 10 Particella 111
Foglio 10 Particella 97
Foglio 10 Particella 61
Foglio 10 Particella 104

> Dati di classamento

📅 dall'impianto al 19/03/1991

Impianto meccanografico del 05/02/1976

Immobile predecessore

Comune di **ASCOLI SATRIANO (A463) (FG)**

Foglio **10** Particella **3**

Redditi: dominicale **Euro 815,93 Lire 1.579.860**
agrario **Euro 679,94 Lire 1.316.550**

Particella con qualità: **SEMINATIVO** di classe **03**
Superficie: **263.310 m²**

Partita: **1613**

📅 dal 19/03/1991 al 14/04/2005

FRAZIONAMENTO in atti dal 19/03/1991 (n. 50.10/1984)

Immobile predecessore

Comune di **ASCOLI SATRIANO (A463) (FG)**

Foglio **10** Particella **43**

Redditi: dominicale **Euro 48,86 Lire 94.602**
agrario **Euro 40,71 Lire 78.835**

Particella con qualità: **SEMINATIVO** di classe **03**
Superficie: **15.767 m²**

Partita: **9113**

Sono stati inoltre variati/soppressi i seguenti immobili:

Comune: **ASCOLI SATRIANO (A463) (FG)**

Foglio 10 Particella 44

Foglio 10 Particella 3

Foglio 10 Particella 45

📅 dal 14/04/2005

FRAZIONAMENTO del 14/04/2005 Pratica n. FG0067052 in atti dal 14/04/2005 (n. 67052.1/2005)

Immobile attuale

Comune di **ASCOLI SATRIANO (A463) (FG)**

Foglio **10** Particella **117**

Redditi: dominicale **Euro 2,34**
agrario **Euro 1,95**

Particella con qualità: **SEMINATIVO** di classe **03**
Superficie: **756 m²**

Sono stati inoltre variati/soppressi i seguenti immobili:

Comune: **ASCOLI SATRIANO (A463) (FG)**

Foglio 10 Particella 54

Foglio 10 Particella 19
Foglio 10 Particella 136
Foglio 10 Particella 124
Foglio 10 Particella 120
Foglio 10 Particella 118
Foglio 10 Particella 116
Foglio 10 Particella 110
Foglio 10 Particella 108
Foglio 10 Particella 43
Foglio 10 Particella 27
Foglio 10 Particella 20
Foglio 10 Particella 132
Foglio 10 Particella 130
Foglio 10 Particella 127
Foglio 10 Particella 107
Foglio 10 Particella 98
Foglio 10 Particella 77
Foglio 10 Particella 139
Foglio 10 Particella 129
Foglio 10 Particella 109
Foglio 10 Particella 103
Foglio 10 Particella 70
Foglio 10 Particella 45
Foglio 10 Particella 44
Foglio 10 Particella 137
Foglio 10 Particella 128
Foglio 10 Particella 126
Foglio 10 Particella 122
Foglio 10 Particella 115
Foglio 10 Particella 105
Foglio 10 Particella 18
Foglio 10 Particella 131
Foglio 10 Particella 114
Foglio 10 Particella 113
Foglio 10 Particella 106
Foglio 10 Particella 138
Foglio 10 Particella 135
Foglio 10 Particella 134
Foglio 10 Particella 125
Foglio 10 Particella 119
Foglio 10 Particella 102
Foglio 10 Particella 133
Foglio 10 Particella 123
Foglio 10 Particella 121
Foglio 10 Particella 112
Foglio 10 Particella 111
Foglio 10 Particella 97
Foglio 10 Particella 61
Foglio 10 Particella 104

> Storia degli intestati dell'immobile

Dati identificativi: Immobile predecessore - Comune di ASCOLI SATRIANO (A463) (FG) Foglio 10 Particella 3

- **1. MASOLA Luigi ; Di Enrico**
📄 dall'impianto al 09/09/1976
Diritto di: Da verificare (deriva dall'atto 1)
1. Impianto meccanografico del 05/02/1976
- **1. COLLI Francesca**
(CF CLLFNC25M46F205N)
nata a MILANO (MI) il 06/08/1925
📄 dal 09/09/1976 al 20/02/1985
Diritto di: Da verificare (deriva dall'atto 2)
2. DENUNZIA (NEI PASSAGGI PER CAUSA DI MORTE) del 09/09/1976 Pubblico ufficiale CATALANO Sede NAPOLI (NA) - UR Sede NAPOLI (NA) Registrazione Volume 2347 n. 1023 registrato in data 05/03/1977 - Voltura n. 38381 in atti dal 10/11/1981
- **1. LAURIOLA Giuseppe**
(CF LRLGPP28D13F631W)
nato a MONTE SANT'ANGELO (FG) il 13/04/1928
📄 dal 20/02/1985 al 28/12/1995
Diritto di: Da verificare (deriva dall'atto 3)
3. Atto del 20/02/1985 Pubblico ufficiale LICENZIATI Sede NAPOLI (NA) Repertorio n. 76460 - UR Sede NAPOLI (NA) Registrazione n. 828 registrato in data 11/03/1985 - Voltura n. 1412.1/1991 in atti dal 09/03/1991

Dati identificativi: Immobile predecessore - Comune di ASCOLI SATRIANO (A463) (FG) Foglio 10 Particella 43

- **1. COLLI Francesca**
(CF CLLFNC25M46F205N)
nata a MILANO (MI) il 06/08/1925
📄 dal 20/02/1985 al 02/05/1986
Diritto di: Da verificare (deriva dall'atto 4)
4. Atto del 20/02/1985 Pubblico ufficiale LICENZIATI Sede NAPOLI (NA) Repertorio n. 76460 - UR Sede NAPOLI (NA) Registrazione n. 828 registrato in data 11/03/1985 - Voltura n. 1412.4/1991 in atti dal 19/03/1991
- **1. D'APOLITO Giuseppe**
(CF DPLGPP28T31F631Z)
nato a MONTE SANT'ANGELO (FG) il 31/12/1928
📄 dal 02/05/1986 al 14/04/2005
Diritto di: Proprieta' per 1/2 (deriva dall'atto 5)
5. Atto del 02/05/1986 Pubblico ufficiale LICENZIATI Sede NAPOLI (NA) Repertorio n. 84086 - UR Sede NAPOLI (NA) Registrazione n. 4137 registrato in data 04/06/1986 - Voltura n. 3877.1/1991 in atti dal 24/02/1997
- **2. LAURIOLA Libera Maria**
(CF LRLLRM33E49F631T)
nata a MONTE SANT'ANGELO (FG) il 09/05/1933
📄 dal 02/05/1986 al 14/04/2005
Diritto di: Proprieta' per 1/2 (deriva dall'atto 5)
- **1. LAURIOLA Giuseppe**
(CF LRLGPP28D13F631W)
nato a MONTE SANT'ANGELO (FG) il 13/04/1928
📄 dal 19/03/1991 al 20/02/1985
Diritto di: Da verificare (deriva dall'atto 6)
6. FRAZIONAMENTO in atti dal 19/03/1991 (n. 50.10/1984)

Dati identificativi: Immobile attuale - Comune di ASCOLI SATRIANO (A463) (FG) Foglio 10 Particella 117

- **1. D'APOLITO Giuseppe**
(CF DPLGPP28T31F631Z)
nato a MONTE SANT'ANGELO (FG) il 31/12/1928
📄 dal 14/04/2005 al 06/11/2008
Diritto di: Proprieta' per 1/2 (deriva dall'atto 7)
7. FRAZIONAMENTO del 14/04/2005 Pratica n. FG0067052 in atti dal 14/04/2005 (n. 67052.1/2005)
- **2. LAURIOLA Libera Maria**
(CF LRLLRM33E49F631T)
nata a MONTE SANT'ANGELO (FG) il 09/05/1933

- 📅 dal 14/04/2005 al 06/11/2008
Diritto di: Proprieta' per 1/2 (deriva dall'atto 7)
- **1. D'APOLITO Antonio**
(CF DPLNTN69A17F631C)
nato a MONTE SANT'ANGELO (FG) il 17/01/1969
- 📅 dal 06/11/2008 al 01/05/2011
Diritto di: Proprieta' per 1/15 (deriva dall'atto 8)
- **2. D'APOLITO Giuseppe**
(CF DPLGPP28T31F631Z)
nato a MONTE SANT'ANGELO (FG) il 31/12/1928
- 📅 dal 06/11/2008 al 01/05/2011
Diritto di: Proprieta' per 10/15 (deriva dall'atto 8)
- **3. D'APOLITO Mario**
(CF DPLMRA72D30F631V)
nato a MONTE SANT'ANGELO (FG) il 30/04/1972
- 📅 dal 06/11/2008 al 01/05/2011
Diritto di: Proprieta' per 1/15 (deriva dall'atto 8)
- **4. D'APOLITO Nicola**
(CF DPLNCL64D09F631V)
nato a MONTE SANT'ANGELO (FG) il 09/04/1964
- 📅 dal 06/11/2008 al 01/05/2011
Diritto di: Proprieta' per 1/15 (deriva dall'atto 8)
- **5. D'APOLITO Raffaele**
(CF DPLRFL63C14F631T)
nato a MONTE SANT'ANGELO (FG) il 14/03/1963
- 📅 dal 06/11/2008 al 01/05/2011
Diritto di: Proprieta' per 1/15 (deriva dall'atto 8)
- **6. D'APOLITO Stefano**
(CF DPLSFN66T15F631M)
nato a MONTE SANT'ANGELO (FG) il 15/12/1966
- 📅 dal 06/11/2008 al 01/05/2011
Diritto di: Proprieta' per 1/15 (deriva dall'atto 8)
- **1. D'APOLITO Antonio**
(CF DPLNTN69A17F631C)
nato a MONTE SANT'ANGELO (FG) il 17/01/1969
- 📅 dal 01/05/2011
Diritto di: Proprieta' per 1/5 (deriva dall'atto 9)
- **2. D'APOLITO Mario**
(CF DPLMRA72D30F631V)
nato a MONTE SANT'ANGELO (FG) il 30/04/1972
- 📅 dal 01/05/2011
Diritto di: Proprieta' per 1/5 (deriva dall'atto 9)
- **3. D'APOLITO Nicola**
(CF DPLNCL64D09F631V)
nato a MONTE SANT'ANGELO (FG) il 09/04/1964
- 📅 dal 01/05/2011
Diritto di: Proprieta' per 1/5 (deriva dall'atto 9)
- **4. D'APOLITO Raffaele**
(CF DPLRFL63C14F631T)
nato a MONTE SANT'ANGELO (FG) il 14/03/1963

8. DENUNZIA (NEI PASSAGGI PER CAUSA DI MORTE) del 06/11/2008 - AP Sede FOGGIA (FG) Registrazione Volume 2009 n. 169 registrato in data 11/02/2009 - SUCCESSIONE DI LAURIOLA LIBERA MARIA Voltura n. 5378.1/2009 - Pratica n. FG0106766 in atti dal 11/03/2009

9. DENUNZIA (NEI PASSAGGI PER CAUSA DI MORTE) del 01/05/2011 - UU Sede FOGGIA (FG) Registrazione Volume 9990 n. 607 registrato in data 30/04/2012 - SUCC.DI D'APOLITO GIUSEPPE Voltura n. 8041.1/2012 - Pratica n. FG0109756 in atti dal 03/05/2012

- 📅 dal 01/05/2011
Diritto di: Proprieta' per 1/5 (deriva dall'atto 9)
 - **5. D'APOLITO Stefano**
(CF DPLSFN66T15F631M)
nato a MONTE SANT'ANGELO (FG) il 15/12/1966
 - 📅 dal 01/05/2011
Diritto di: Proprieta' per 1/5 (deriva dall'atto 9)
-

Visura telematica

Tributi speciali: Euro 0,90

Catasto terreni

Visura storica per immobile

Situazione degli atti informatizzati dall'impianto meccanografico al 23/11/2023



Immobile di catasto terreni



Causali di aggiornamento ed annotazioni

Informazioni riportate negli atti del catasto al 23/11/2023

Dati identificativi: Comune di ASCOLI SATRIANO (A463) (FG)

Foglio 10 Particella 120

Classamento:

Redditi: dominicale Euro 32,01

agrario Euro 26,68

Particella con qualità: SEMINATIVO di classe 3

Superficie: 10.331 m²

> Intestati catastali

> 1. GELLOTTO GENTILE Stefano (CF GLLSFN33S22F631W)

nato a MONTE SANT'ANGELO (FG) il 22/11/1933

Diritto di: Proprieta' in regime di comunione dei beni

> 2. LAURIOLA Filomena (CF LRLFMN37T62F631T)

nata a MONTE SANT'ANGELO (FG) il 22/12/1937

Diritto di: Proprieta' in regime di comunione dei beni

> Dati identificativi

 dall'impianto al 19/03/1991

Immobile predecessore

Comune di ASCOLI SATRIANO (A463) (FG)

Foglio 10 Particella 3

Impianto meccanografico del 05/02/1976

 dal 19/03/1991 al 14/04/2005

Immobile predecessore

Comune di ASCOLI SATRIANO (A463) (FG)

Foglio 10 Particella 45

FRAZIONAMENTO in atti dal 19/03/1991 (n. 50.10/1984)

Sono stati inoltre variati/soppressi i seguenti immobili:

Comune: ASCOLI SATRIANO (A463) (FG)

Foglio 10 Particella 44

Foglio 10 Particella 43

Foglio 10 Particella 3

📅 dal 14/04/2005

Immobile attuale

Comune di ASCOLI SATRIANO (A463) (FG)

Foglio 10 Particella 120

FRAZIONAMENTO del 14/04/2005 Pratica n.
FG0067052 in atti dal 14/04/2005 (n. 67052.1/2005)

Sono stati inoltre variati/soppressi i seguenti immobili:

Comune: **ASCOLI SATRIANO (A463) (FG)**

Foglio 10 Particella 54
Foglio 10 Particella 19
Foglio 10 Particella 136
Foglio 10 Particella 124
Foglio 10 Particella 118
Foglio 10 Particella 116
Foglio 10 Particella 110
Foglio 10 Particella 108
Foglio 10 Particella 43
Foglio 10 Particella 27
Foglio 10 Particella 20
Foglio 10 Particella 132
Foglio 10 Particella 130
Foglio 10 Particella 127
Foglio 10 Particella 117
Foglio 10 Particella 107
Foglio 10 Particella 98
Foglio 10 Particella 77
Foglio 10 Particella 139
Foglio 10 Particella 129
Foglio 10 Particella 109
Foglio 10 Particella 103
Foglio 10 Particella 70
Foglio 10 Particella 45
Foglio 10 Particella 44
Foglio 10 Particella 137
Foglio 10 Particella 128
Foglio 10 Particella 126
Foglio 10 Particella 122
Foglio 10 Particella 115
Foglio 10 Particella 105
Foglio 10 Particella 18
Foglio 10 Particella 131
Foglio 10 Particella 114
Foglio 10 Particella 113
Foglio 10 Particella 106
Foglio 10 Particella 138
Foglio 10 Particella 135
Foglio 10 Particella 134
Foglio 10 Particella 125
Foglio 10 Particella 119
Foglio 10 Particella 102
Foglio 10 Particella 133
Foglio 10 Particella 123
Foglio 10 Particella 121
Foglio 10 Particella 112
Foglio 10 Particella 111
Foglio 10 Particella 97
Foglio 10 Particella 61
Foglio 10 Particella 104

📅 dall'impianto al 19/03/1991

Immobile predecessore

Comune di **ASCOLI SATRIANO (A463) (FG)**

Foglio **10** Particella **3**

Redditi: dominicale **Euro 815,93 Lire 1.579.860**

agrario **Euro 679,94 Lire 1.316.550**

Particella con qualità: **SEMINATIVO** di classe **03**
Superficie: **263.310 m²**

Partita: **1613**

Impianto meccanografico del 05/02/1976

📅 dal 19/03/1991 al 15/05/1992

Immobile predecessore

Comune di **ASCOLI SATRIANO (A463) (FG)**

Foglio **10** Particella **45**

Redditi: dominicale **Euro 67,59 Lire 130.878**

agrario **Euro 56,33 Lire 109.065**

Particella con qualità: **SEMINATIVO** di classe **03**
Superficie: **21.813 m²**

Partita: **9113**

FRAZIONAMENTO in atti dal 19/03/1991 (n. 50.10/1984)

📅 dal 15/05/1992 al 14/04/2005

Immobile predecessore

Comune di **ASCOLI SATRIANO (A463) (FG)**

Foglio **10** Particella **45**

Redditi: dominicale **Euro 33,79 Lire 65.436**

agrario **Euro 28,16 Lire 54.530**

Particella con qualità: **SEMINATIVO** di classe **03**
Superficie: **10.906 m²**

Partita: **8579**

Sono stati inoltre variati/soppressi i seguenti immobili:

Comune: **ASCOLI SATRIANO (A463) (FG)**

Foglio 10 Particella 44

Foglio 10 Particella 43

Foglio 10 Particella 3

FRAZIONAMENTO in atti dal 15/05/1992 (n. 39.3/1986)

📅 dal 14/04/2005

Immobile attuale

Comune di **ASCOLI SATRIANO (A463) (FG)**

Foglio **10** Particella **120**

Redditi: dominicale **Euro 32,01**

agrario **Euro 26,68**

Particella con qualità: **SEMINATIVO** di classe **03**
Superficie: **10.331 m²**

Sono stati inoltre variati/soppressi i seguenti immobili:

Comune: **ASCOLI SATRIANO (A463) (FG)**

Foglio 10 Particella 77

FRAZIONAMENTO del 14/04/2005 Pratica n. FG0067052 in atti dal 14/04/2005 (n. 67052.1/2005)

Sono stati inoltre variati/soppressi i seguenti immobili:

Comune: **ASCOLI SATRIANO (A463) (FG)**

*Foglio 10 Particella 54
Foglio 10 Particella 19
Foglio 10 Particella 136
Foglio 10 Particella 124
Foglio 10 Particella 118
Foglio 10 Particella 116
Foglio 10 Particella 110
Foglio 10 Particella 108
Foglio 10 Particella 43
Foglio 10 Particella 27
Foglio 10 Particella 20
Foglio 10 Particella 132
Foglio 10 Particella 130
Foglio 10 Particella 127
Foglio 10 Particella 117
Foglio 10 Particella 107
Foglio 10 Particella 98
Foglio 10 Particella 77
Foglio 10 Particella 139
Foglio 10 Particella 129
Foglio 10 Particella 109
Foglio 10 Particella 103
Foglio 10 Particella 70
Foglio 10 Particella 45
Foglio 10 Particella 44
Foglio 10 Particella 137
Foglio 10 Particella 128
Foglio 10 Particella 126
Foglio 10 Particella 122
Foglio 10 Particella 115
Foglio 10 Particella 105
Foglio 10 Particella 18
Foglio 10 Particella 131
Foglio 10 Particella 114
Foglio 10 Particella 113
Foglio 10 Particella 106
Foglio 10 Particella 138
Foglio 10 Particella 135
Foglio 10 Particella 134
Foglio 10 Particella 125
Foglio 10 Particella 119
Foglio 10 Particella 102
Foglio 10 Particella 133
Foglio 10 Particella 123
Foglio 10 Particella 121
Foglio 10 Particella 112
Foglio 10 Particella 111
Foglio 10 Particella 97
Foglio 10 Particella 61
Foglio 10 Particella 104*

> Storia degli intestati dell'immobile

Dati identificativi: Immobile predecessore - Comune di ASCOLI SATRIANO (A463) (FG) Foglio 10 Particella 3

- **1. MASOLA Luigi ; Di Enrico**
📄 dall'impianto al 09/09/1976
Diritto di: Da verificare (deriva dall'atto 1)
1. Impianto meccanografico del 05/02/1976
- **1. COLLI Francesca**
(CF CLLFNC25M46F205N)
nata a MILANO (MI) il 06/08/1925
📄 dal 09/09/1976 al 20/02/1985
Diritto di: Da verificare (deriva dall'atto 2)
2. DENUNZIA (NEI PASSAGGI PER CAUSA DI MORTE) del 09/09/1976 Pubblico ufficiale CATALANO Sede NAPOLI (NA) - UR Sede NAPOLI (NA) Registrazione Volume 2347 n. 1023 registrato in data 05/03/1977 - Voltura n. 38381 in atti dal 10/11/1981
- **1. LAURIOLA Giuseppe**
(CF LRLGPP28D13F631W)
nato a MONTE SANT'ANGELO (FG) il 13/04/1928
📄 dal 20/02/1985 al 28/12/1995
Diritto di: Da verificare (deriva dall'atto 3)
3. Atto del 20/02/1985 Pubblico ufficiale LICENZIATI Sede NAPOLI (NA) Repertorio n. 76460 - UR Sede NAPOLI (NA) Registrazione n. 828 registrato in data 11/03/1985 - Voltura n. 1412.1/1991 in atti dal 09/03/1991

Dati identificativi: Immobile predecessore - Comune di ASCOLI SATRIANO (A463) (FG) Foglio 10 Particella 45

- **1. COLLI Francesca**
(CF CLLFNC25M46F205N)
nata a MILANO (MI) il 06/08/1925
📄 dal 20/02/1985 al 17/03/1986
Diritto di: Da verificare (deriva dall'atto 4)
4. Atto del 20/02/1985 Pubblico ufficiale LICENZIATI Sede NAPOLI (NA) Repertorio n. 76460 - UR Sede NAPOLI (NA) Registrazione n. 828 registrato in data 11/03/1985 - Voltura n. 1412.4/1991 in atti dal 19/03/1991
- **1. GELLOTTO GENTILE Stefano**
(CF GLLSFN33S22F631W)
nato a MONTE SANT'ANGELO (FG) il 22/11/1933
📄 dal 17/03/1986 al 14/04/2005
Diritto di: Proprieta' in regime di comunione dei beni (deriva dall'atto 5)
5. Atto del 17/03/1986 Pubblico ufficiale PEPE FRANCESCO PAO Sede FOGGIA (FG) Repertorio n. 14247 Sede FOGGIA (FG) Registrazione n. 1545 registrato in data 03/04/1986 - n. 281.1/1987 in atti dal 15/05/1992
- **2. LAURIOLA Filomena**
(CF LRLFMN37T62F631T)
nata a MONTE SANT'ANGELO (FG) il 22/12/1937
📄 dal 17/03/1986 al 14/04/2005
Diritto di: Proprieta' in regime di comunione dei beni (deriva dall'atto 5)
- **1. LAURIOLA Giuseppe**
(CF LRLGPP28D13F631W)
nato a MONTE SANT'ANGELO (FG) il 13/04/1928
📄 dal 19/03/1991 al 20/02/1985
Diritto di: Da verificare (deriva dall'atto 6)
6. FRAZIONAMENTO in atti dal 19/03/1991 (n. 50.10/1984)

Dati identificativi: Immobile attuale - Comune di ASCOLI SATRIANO (A463) (FG) Foglio 10 Particella 120

- **1. GELLOTTO GENTILE Stefano**
(CF GLLSFN33S22F631W)
nato a MONTE SANT'ANGELO (FG) il 22/11/1933
📄 dal 14/04/2005
Diritto di: Proprieta' in regime di comunione dei beni (deriva dall'atto 7)
7. FRAZIONAMENTO del 14/04/2005 Pratica n. FG0067052 in atti dal 14/04/2005 (n. 67052.1/2005)

- 2. LAURIOLA Filomena
(CF LRLFMN37T62F631T)
nata a MONTE SANT'ANGELO (FG) il 22/12/1937
📅 dal 14/04/2005
Diritto di: Proprieta' in regime di comunione dei
beni (deriva dall'atto 7)
-

Visura telematica

Tributi speciali: Euro 0,90

Catasto terreni

Visura storica per immobile

Situazione degli atti informatizzati dall'impianto meccanografico al 23/11/2023



Immobile di catasto terreni



Causali di aggiornamento ed annotazioni

Informazioni riportate negli atti del catasto al 23/11/2023

Dati identificativi: Comune di ASCOLI SATRIANO (A463) (FG)

Foglio 10 Particella 121

Classamento:

Redditi: dominicale Euro 1,78

agrario Euro 1,48

Particella con qualità: SEMINATIVO di classe 3

Superficie: 575 m²

> Intestati catastali

> 1. GELLOTTO GENTILE Stefano (CF GLLSFN33S22F631W)

nato a MONTE SANT'ANGELO (FG) il 22/11/1933

Diritto di: Proprieta' in regime di comunione dei beni

> 2. LAURIOLA Filomena (CF LRLFMN37T62F631T)

nata a MONTE SANT'ANGELO (FG) il 22/12/1937

Diritto di: Proprieta' in regime di comunione dei beni

> Dati identificativi

📅 dall'impianto al 19/03/1991

Immobile predecessore

Comune di ASCOLI SATRIANO (A463) (FG)

Foglio 10 Particella 3

Impianto meccanografico del 05/02/1976

📅 dal 19/03/1991 al 14/04/2005

Immobile predecessore

Comune di ASCOLI SATRIANO (A463) (FG)

Foglio 10 Particella 45

FRAZIONAMENTO in atti dal 19/03/1991 (n. 50.10/1984)

Sono stati inoltre variati/soppressi i seguenti immobili:

Comune: ASCOLI SATRIANO (A463) (FG)

Foglio 10 Particella 44

Foglio 10 Particella 43

Foglio 10 Particella 3

📅 dal 14/04/2005

Immobile attuale

Comune di ASCOLI SATRIANO (A463) (FG)

Foglio 10 Particella 121

FRAZIONAMENTO del 14/04/2005 Pratica n.
FG0067052 in atti dal 14/04/2005 (n. 67052.1/2005)

Sono stati inoltre variati/soppressi i seguenti immobili:

Comune: **ASCOLI SATRIANO (A463) (FG)**

Foglio 10 Particella 54
Foglio 10 Particella 19
Foglio 10 Particella 136
Foglio 10 Particella 124
Foglio 10 Particella 120
Foglio 10 Particella 118
Foglio 10 Particella 116
Foglio 10 Particella 110
Foglio 10 Particella 108
Foglio 10 Particella 43
Foglio 10 Particella 27
Foglio 10 Particella 20
Foglio 10 Particella 132
Foglio 10 Particella 130
Foglio 10 Particella 127
Foglio 10 Particella 117
Foglio 10 Particella 107
Foglio 10 Particella 98
Foglio 10 Particella 77
Foglio 10 Particella 139
Foglio 10 Particella 129
Foglio 10 Particella 109
Foglio 10 Particella 103
Foglio 10 Particella 70
Foglio 10 Particella 45
Foglio 10 Particella 44
Foglio 10 Particella 137
Foglio 10 Particella 128
Foglio 10 Particella 126
Foglio 10 Particella 122
Foglio 10 Particella 115
Foglio 10 Particella 105
Foglio 10 Particella 18
Foglio 10 Particella 131
Foglio 10 Particella 114
Foglio 10 Particella 113
Foglio 10 Particella 106
Foglio 10 Particella 138
Foglio 10 Particella 135
Foglio 10 Particella 134
Foglio 10 Particella 125
Foglio 10 Particella 119
Foglio 10 Particella 102
Foglio 10 Particella 133
Foglio 10 Particella 123
Foglio 10 Particella 112
Foglio 10 Particella 111
Foglio 10 Particella 97
Foglio 10 Particella 61
Foglio 10 Particella 104

📅 dall'impianto al 19/03/1991

Immobile predecessore

Comune di **ASCOLI SATRIANO (A463) (FG)**

Foglio **10** Particella **3**

Redditi: dominicale **Euro 815,93 Lire 1.579.860**

agrario **Euro 679,94 Lire 1.316.550**

Particella con qualità: **SEMINATIVO** di classe **03**
Superficie: **263.310 m²**

Partita: **1613**

Impianto meccanografico del 05/02/1976

📅 dal 19/03/1991 al 15/05/1992

Immobile predecessore

Comune di **ASCOLI SATRIANO (A463) (FG)**

Foglio **10** Particella **45**

Redditi: dominicale **Euro 67,59 Lire 130.878**

agrario **Euro 56,33 Lire 109.065**

Particella con qualità: **SEMINATIVO** di classe **03**
Superficie: **21.813 m²**

Partita: **9113**

FRAZIONAMENTO in atti dal 19/03/1991 (n. 50.10/1984)

📅 dal 15/05/1992 al 14/04/2005

Immobile predecessore

Comune di **ASCOLI SATRIANO (A463) (FG)**

Foglio **10** Particella **45**

Redditi: dominicale **Euro 33,79 Lire 65.436**

agrario **Euro 28,16 Lire 54.530**

Particella con qualità: **SEMINATIVO** di classe **03**
Superficie: **10.906 m²**

Partita: **8579**

Sono stati inoltre variati/soppressi i seguenti immobili:

Comune: **ASCOLI SATRIANO (A463) (FG)**

Foglio 10 Particella 44

Foglio 10 Particella 43

Foglio 10 Particella 3

FRAZIONAMENTO in atti dal 15/05/1992 (n. 39.3/1986)

📅 dal 14/04/2005

Immobile attuale

Comune di **ASCOLI SATRIANO (A463) (FG)**

Foglio **10** Particella **121**

Redditi: dominicale **Euro 1,78**

agrario **Euro 1,48**

Particella con qualità: **SEMINATIVO** di classe **03**
Superficie: **575 m²**

Sono stati inoltre variati/soppressi i seguenti immobili:

Comune: **ASCOLI SATRIANO (A463) (FG)**

Foglio 10 Particella 77

FRAZIONAMENTO del 14/04/2005 Pratica n. FG0067052 in atti dal 14/04/2005 (n. 67052.1/2005)

Sono stati inoltre variati/soppressi i seguenti immobili:

Comune: **ASCOLI SATRIANO (A463) (FG)**

Foglio 10 Particella 54
Foglio 10 Particella 19
Foglio 10 Particella 136
Foglio 10 Particella 124
Foglio 10 Particella 120
Foglio 10 Particella 118
Foglio 10 Particella 116
Foglio 10 Particella 110
Foglio 10 Particella 108
Foglio 10 Particella 43
Foglio 10 Particella 27
Foglio 10 Particella 20
Foglio 10 Particella 132
Foglio 10 Particella 130
Foglio 10 Particella 127
Foglio 10 Particella 117
Foglio 10 Particella 107
Foglio 10 Particella 98
Foglio 10 Particella 77
Foglio 10 Particella 139
Foglio 10 Particella 129
Foglio 10 Particella 109
Foglio 10 Particella 103
Foglio 10 Particella 70
Foglio 10 Particella 45
Foglio 10 Particella 44
Foglio 10 Particella 137
Foglio 10 Particella 128
Foglio 10 Particella 126
Foglio 10 Particella 122
Foglio 10 Particella 115
Foglio 10 Particella 105
Foglio 10 Particella 18
Foglio 10 Particella 131
Foglio 10 Particella 114
Foglio 10 Particella 113
Foglio 10 Particella 106
Foglio 10 Particella 138
Foglio 10 Particella 135
Foglio 10 Particella 134
Foglio 10 Particella 125
Foglio 10 Particella 119
Foglio 10 Particella 102
Foglio 10 Particella 133
Foglio 10 Particella 123
Foglio 10 Particella 112
Foglio 10 Particella 111
Foglio 10 Particella 97
Foglio 10 Particella 61
Foglio 10 Particella 104

> Storia degli intestati dell'immobile

Dati identificativi: Immobile predecessore - Comune di ASCOLI SATRIANO (A463) (FG) Foglio 10 Particella 3

- **1. MASOLA Luigi ; Di Enrico**
📄 dall'impianto al 09/09/1976
Diritto di: Da verificare (deriva dall'atto 1)
1. Impianto meccanografico del 05/02/1976
- **1. COLLI Francesca**
(CF CLLFNC25M46F205N)
nata a MILANO (MI) il 06/08/1925
📄 dal 09/09/1976 al 20/02/1985
Diritto di: Da verificare (deriva dall'atto 2)
2. DENUNZIA (NEI PASSAGGI PER CAUSA DI MORTE) del 09/09/1976 Pubblico ufficiale CATALANO Sede NAPOLI (NA) - UR Sede NAPOLI (NA) Registrazione Volume 2347 n. 1023 registrato in data 05/03/1977 - Voltura n. 38381 in atti dal 10/11/1981
- **1. LAURIOLA Giuseppe**
(CF LRLGPP28D13F631W)
nato a MONTE SANT'ANGELO (FG) il 13/04/1928
📄 dal 20/02/1985 al 28/12/1995
Diritto di: Da verificare (deriva dall'atto 3)
3. Atto del 20/02/1985 Pubblico ufficiale LICENZIATI Sede NAPOLI (NA) Repertorio n. 76460 - UR Sede NAPOLI (NA) Registrazione n. 828 registrato in data 11/03/1985 - Voltura n. 1412.1/1991 in atti dal 09/03/1991

Dati identificativi: Immobile predecessore - Comune di ASCOLI SATRIANO (A463) (FG) Foglio 10 Particella 45

- **1. COLLI Francesca**
(CF CLLFNC25M46F205N)
nata a MILANO (MI) il 06/08/1925
📄 dal 20/02/1985 al 17/03/1986
Diritto di: Da verificare (deriva dall'atto 4)
4. Atto del 20/02/1985 Pubblico ufficiale LICENZIATI Sede NAPOLI (NA) Repertorio n. 76460 - UR Sede NAPOLI (NA) Registrazione n. 828 registrato in data 11/03/1985 - Voltura n. 1412.4/1991 in atti dal 19/03/1991
- **1. GELLOTTO GENTILE Stefano**
(CF GLLSFN33S22F631W)
nato a MONTE SANT'ANGELO (FG) il 22/11/1933
📄 dal 17/03/1986 al 14/04/2005
Diritto di: Proprieta' in regime di comunione dei beni (deriva dall'atto 5)
5. Atto del 17/03/1986 Pubblico ufficiale PEPE FRANCESCO PAO Sede FOGGIA (FG) Repertorio n. 14247 Sede FOGGIA (FG) Registrazione n. 1545 registrato in data 03/04/1986 - n. 281.1/1987 in atti dal 15/05/1992
- **2. LAURIOLA Filomena**
(CF LRLFMN37T62F631T)
nata a MONTE SANT'ANGELO (FG) il 22/12/1937
📄 dal 17/03/1986 al 14/04/2005
Diritto di: Proprieta' in regime di comunione dei beni (deriva dall'atto 5)
- **1. LAURIOLA Giuseppe**
(CF LRLGPP28D13F631W)
nato a MONTE SANT'ANGELO (FG) il 13/04/1928
📄 dal 19/03/1991 al 20/02/1985
Diritto di: Da verificare (deriva dall'atto 6)
6. FRAZIONAMENTO in atti dal 19/03/1991 (n. 50.10/1984)

Dati identificativi: Immobile attuale - Comune di ASCOLI SATRIANO (A463) (FG) Foglio 10 Particella 121

- **1. GELLOTTO GENTILE Stefano**
(CF GLLSFN33S22F631W)
nato a MONTE SANT'ANGELO (FG) il 22/11/1933
📄 dal 14/04/2005
Diritto di: Proprieta' in regime di comunione dei beni (deriva dall'atto 7)
7. FRAZIONAMENTO del 14/04/2005 Pratica n. FG0067052 in atti dal 14/04/2005 (n. 67052.1/2005)

- 2. LAURIOLA Filomena
(CF LRLFMN37T62F631T)
nata a MONTE SANT'ANGELO (FG) il 22/12/1937
📅 dal 14/04/2005
Diritto di: Proprieta' in regime di comunione dei
beni (deriva dall'atto 7)
-

Visura telematica

Tributi speciali: Euro 0,90

Catasto terreni

Visura storica per immobile

Situazione degli atti informatizzati dall'impianto meccanografico al 23/11/2023



Immobile di catasto terreni



Causali di aggiornamento ed annotazioni

Informazioni riportate negli atti del catasto al 23/11/2023

Dati identificativi: Comune di ASCOLI SATRIANO (A463) (FG)

Foglio 10 Particella 123

Classamento:

Redditi: dominicale Euro 0,30

agrario Euro 0,45

Particella con qualità: SEMINATIVO di classe 4

Superficie: 195 m²

> Intestati catastali

➤ 1. D'APOLITO Antonio (CF DPLNTN69A17F631C)

nato a MONTE SANT'ANGELO (FG) il 17/01/1969

Diritto di: Proprieta' per 18/360

➤ 2. D'APOLITO Mario (CF DPLMRA72D30F631V)

nato a MONTE SANT'ANGELO (FG) il 30/04/1972

Diritto di: Proprieta' per 18/360

➤ 3. D'APOLITO Nicola (CF DPLNCL64D09F631V)

nato a MONTE SANT'ANGELO (FG) il 09/04/1964

Diritto di: Proprieta' per 18/360

➤ 4. D'APOLITO Raffaele (CF DPLRFL63C14F631T)

nato a MONTE SANT'ANGELO (FG) il 14/03/1963

Diritto di: Proprieta' per 18/360

➤ 5. D'APOLITO Stefano (CF DPLSFN66T15F631M)

nato a MONTE SANT'ANGELO (FG) il 15/12/1966

Diritto di: Proprieta' per 18/360

➤ 6. FERRI Antonio (CF FRRNTN57D04F631H)

nato a MONTE SANT'ANGELO (FG) il 04/04/1957

Diritto di: Proprieta' per 30/360

- **7. FERRI Domenico (CF FRRDNC59C09F631E)**
nato a MONTE SANT'ANGELO (FG) il 09/03/1959
Diritto di: Proprieta' per 30/360
- **8. FERRI Leonardo (CF FRRLRD55S26F631A)**
nato a MONTE SANT'ANGELO (FG) il 26/11/1955
Diritto di: Proprieta' per 30/360
- **9. GELLOTTO GENTILE Stefano (CF GLLSFN33S22F631W)**
nato a MONTE SANT'ANGELO (FG) il 22/11/1933
Diritto di: Proprieta' per 45/360
- **10. LAURIOLA Filomena (CF LRLFMN37T62F631T)**
nata a MONTE SANT'ANGELO (FG) il 22/12/1937
Diritto di: Proprieta' per 45/360
- **11. LAURIOLA Antonietta (CF LRLNNT67A49D643Y)**
nata a FOGGIA (FG) il 09/01/1967
Diritto di: Proprieta' per 90/360 in regime di separazione dei beni

> Dati identificativi

📅 **dall'impianto al 06/04/1988**
Immobile predecessore
Comune di **ASCOLI SATRIANO (A463) (FG)**
Foglio **10** Particella **8**

Impianto meccanografico del 05/02/1976

📅 **dal 06/04/1988 al 14/04/2005**
Immobile predecessore
Comune di **ASCOLI SATRIANO (A463) (FG)**
Foglio **10** Particella **54**

FRAZIONAMENTO in atti dal 06/04/1988 (n. 5084)

Sono stati inoltre variati/soppressi i seguenti immobili:

Comune: **ASCOLI SATRIANO (A463) (FG)**

Foglio 10 Particella 55
Foglio 10 Particella 50
Foglio 10 Particella 59
Foglio 10 Particella 57
Foglio 10 Particella 56
Foglio 10 Particella 48
Foglio 10 Particella 49
Foglio 10 Particella 61
Foglio 10 Particella 52
Foglio 10 Particella 60
Foglio 10 Particella 58
Foglio 10 Particella 53
Foglio 10 Particella 51
Foglio 10 Particella 47
Foglio 10 Particella 8

📅 dal 14/04/2005

Immobile attuale

Comune di ASCOLI SATRIANO (A463) (FG)

Foglio 10 Particella 123

FRAZIONAMENTO del 14/04/2005 Pratica n.
FG0067052 in atti dal 14/04/2005 (n. 67052.1/2005)

Sono stati inoltre variati/soppressi i seguenti immobili:

Comune: **ASCOLI SATRIANO (A463) (FG)**

Foglio 10 Particella 54
Foglio 10 Particella 19
Foglio 10 Particella 136
Foglio 10 Particella 124
Foglio 10 Particella 120
Foglio 10 Particella 118
Foglio 10 Particella 116
Foglio 10 Particella 110
Foglio 10 Particella 108
Foglio 10 Particella 43
Foglio 10 Particella 27
Foglio 10 Particella 20
Foglio 10 Particella 132
Foglio 10 Particella 130
Foglio 10 Particella 127
Foglio 10 Particella 117
Foglio 10 Particella 107
Foglio 10 Particella 98
Foglio 10 Particella 77
Foglio 10 Particella 139
Foglio 10 Particella 129
Foglio 10 Particella 109
Foglio 10 Particella 103
Foglio 10 Particella 70
Foglio 10 Particella 45
Foglio 10 Particella 44
Foglio 10 Particella 137
Foglio 10 Particella 128
Foglio 10 Particella 126
Foglio 10 Particella 122
Foglio 10 Particella 115
Foglio 10 Particella 105
Foglio 10 Particella 18
Foglio 10 Particella 131
Foglio 10 Particella 114
Foglio 10 Particella 113
Foglio 10 Particella 106
Foglio 10 Particella 138
Foglio 10 Particella 135
Foglio 10 Particella 134
Foglio 10 Particella 125
Foglio 10 Particella 119
Foglio 10 Particella 102
Foglio 10 Particella 133
Foglio 10 Particella 121
Foglio 10 Particella 112
Foglio 10 Particella 111
Foglio 10 Particella 97
Foglio 10 Particella 61
Foglio 10 Particella 104

 dall'impianto al 06/04/1988

Immobile predecessore

Comune di **ASCOLI SATRIANO (A463) (FG)**

Foglio **10** Particella **8**

Redditi: dominicale **Euro 165,50 Lire 320.460**

agrario **Euro 248,26 Lire 480.690**

Particella con qualità: **SEMINATIVO** di classe **04**
Superficie: **106.820 m²**

Partita: **1613**

Impianto meccanografico del 05/02/1976

 dal 06/04/1988 al 14/04/2005

Immobile predecessore

Comune di **ASCOLI SATRIANO (A463) (FG)**

Foglio **10** Particella **54**

Redditi: dominicale **Euro 2,56 Lire 4.962**

agrario **Euro 3,84 Lire 7.443**

Particella con qualità: **SEMINATIVO** di classe **04**
Superficie: **1.654 m²**

Partita: **6622**

FRAZIONAMENTO in atti dal 06/04/1988 (n. 5084)

Sono stati inoltre variati/soppressi i seguenti immobili:

Comune: **ASCOLI SATRIANO (A463) (FG)**

Foglio 10 Particella 55

Foglio 10 Particella 50

Foglio 10 Particella 59

Foglio 10 Particella 57

Foglio 10 Particella 56

Foglio 10 Particella 48

Foglio 10 Particella 49

Foglio 10 Particella 61

Foglio 10 Particella 52

Foglio 10 Particella 60

Foglio 10 Particella 58

Foglio 10 Particella 53

Foglio 10 Particella 51

Foglio 10 Particella 47

Foglio 10 Particella 8

 dal 14/04/2005

Immobile attuale

Comune di **ASCOLI SATRIANO (A463) (FG)**

Foglio **10** Particella **123**

Redditi: dominicale **Euro 0,30**

agrario **Euro 0,45**

Particella con qualità: **SEMINATIVO** di classe **04**
Superficie: **195 m²**

FRAZIONAMENTO del 14/04/2005 Pratica n.
FG0067052 in atti dal 14/04/2005 (n. 67052.1/2005)

Sono stati inoltre variati/soppressi i seguenti immobili:

Comune: **ASCOLI SATRIANO (A463) (FG)**

Foglio 10 Particella 54

Foglio 10 Particella 19


Foglio 10 Particella 136

Foglio 10 Particella 124
Foglio 10 Particella 120
Foglio 10 Particella 118
Foglio 10 Particella 116
Foglio 10 Particella 110
Foglio 10 Particella 108
Foglio 10 Particella 43
Foglio 10 Particella 27
Foglio 10 Particella 20
Foglio 10 Particella 132
Foglio 10 Particella 130
Foglio 10 Particella 127
Foglio 10 Particella 117
Foglio 10 Particella 107
Foglio 10 Particella 98
Foglio 10 Particella 77
Foglio 10 Particella 139
Foglio 10 Particella 129
Foglio 10 Particella 109
Foglio 10 Particella 103
Foglio 10 Particella 70
Foglio 10 Particella 45
Foglio 10 Particella 44
Foglio 10 Particella 137
Foglio 10 Particella 128
Foglio 10 Particella 126
Foglio 10 Particella 122
Foglio 10 Particella 115
Foglio 10 Particella 105
Foglio 10 Particella 18
Foglio 10 Particella 131
Foglio 10 Particella 114
Foglio 10 Particella 113
Foglio 10 Particella 106
Foglio 10 Particella 138
Foglio 10 Particella 135
Foglio 10 Particella 134
Foglio 10 Particella 125
Foglio 10 Particella 119
Foglio 10 Particella 102
Foglio 10 Particella 133
Foglio 10 Particella 121
Foglio 10 Particella 112
Foglio 10 Particella 111
Foglio 10 Particella 97
Foglio 10 Particella 61
Foglio 10 Particella 104

> Storia degli intestati dell'immobile

Dati identificativi: Immobile predecessore - Comune di ASCOLI SATRIANO (A463) (FG) Foglio 10 Particella 8

> 1. MASOLA Luigi ; Di Enrico

 dall'impianto al 09/09/1976
Diritto di: Da verificare (deriva dall'atto 1)

1. Impianto meccanografico del 05/02/1976

> 1. COLLI Francesca (CF CLLFNC25M46F205N)

nata a MILANO (MI) il 06/08/1925

2. DENUNZIA (NEI PASSAGGI PER CAUSA DI MORTE) del 09/09/1976 Pubblico ufficiale CATALANO Sede NAPOLI (NA) - UR Sede NAPOLI (NA) Registrazione Volume 2347 n. 1023 registrato in data 05/03/1977 - Voltura n. 38381 in atti dal 10/11/1981

Direzione Provinciale di Foggia
Ufficio Provinciale - Territorio
Servizi Catastali

📅 dal 09/09/1976 al 20/02/1985
Diritto di: Da verificare (deriva dall'atto 2)

➤ **1. LAURIOLA Giuseppe**
(CF LRLGPP28D13F631W)
nato a MONTE SANT'ANGELO (FG) il 13/04/1928

📅 dal 20/02/1985 al 28/12/1995
Diritto di: Da verificare (deriva dall'atto 3)

3. Atto del 20/02/1985 Pubblico ufficiale LICENZIATI
Sede NAPOLI (NA) Repertorio n. 76460 - UR Sede
NAPOLI (NA) Registrazione n. 828 registrato in data
11/03/1985 - Voltura n. 1412.1/1991 in atti dal
09/03/1991

**Dati identificativi: Immobile predecessore - Comune di ASCOLI SATRIANO (A463) (FG) Foglio 10
Particella 54**

➤ **1. COLLI MASOLA Francesca**
(CF CLLFNC25M46F205N)
nata a MILANO (MI) il 06/08/1925

📅 dal 17/03/1986 al 17/03/1986
Diritto di: Proprieta' per 3/4 (deriva dall'atto 4)

4. Atto del 17/03/1986 Pubblico ufficiale PEPE
FRANCESCO PAO Sede FOGGIA (FG) Repertorio n.
14247 - UR Sede FOGGIA (FG) Registrazione n. 1545
registrato in data 03/04/1986 - Voltura n. 28187 in atti
dal 06/04/1988

➤ **2. GELLOTTO GENTILE Stefano**
(CF GLLSFN33S22F631W)
nato a MONTE SANT'ANGELO (FG) il 22/11/1933

📅 dal 17/03/1986 al 17/03/1986
Diritto di: Da verificare comproprietario per 1/4 in
regime di comunione legale dei beni (deriva
dall'atto 4)

➤ **3. LAURIOLA Filomena**
(CF LRLFMN37T62F631T)
nata a MONTE SANT'ANGELO (FG) il 22/12/1937

📅 dal 17/03/1986 al 17/03/1986
Diritto di: Da verificare comproprietario per 1/4 in
regime di comunione legale dei beni (deriva
dall'atto 4)

➤ **1. COLLI MASOLA Francesca**
(CF CLLFNC25M46F205N)
nata a MILANO (MI) il 06/08/1925

📅 dal 17/03/1986 al 18/06/1987
Diritto di: Proprieta' per 2/4 (deriva dall'atto 5)

5. Atto del 17/03/1986 Pubblico ufficiale PEPE
FRANCESCO PAO Sede FOGGIA (FG) Repertorio n.
14254 - UR Sede FOGGIA (FG) Registrazione Volume
1 n. 1546 registrato in data 03/04/1986 - Voltura n.
28287 in atti dal 06/04/1988

➤ **2. GELLOTTO GENTILE Stefano**
(CF GLLSFN33S22F631W)
nato a MONTE SANT'ANGELO (FG) il 22/11/1933

📅 dal 17/03/1986 al 18/06/1987
Diritto di: Da verificare proprietario per 1/4 in regime
di comunione legale dei beni di a (deriva dall'atto 5)

➤ **3. LAURIOLA Filomena**
(CF LRLFMN37T62F631T)
nata a MONTE SANT'ANGELO (FG) il 22/12/1937

📅 dal 17/03/1986 al 18/06/1987
Diritto di: Da verificare proprietario per 1/4 in regime
di comunione legale dei beni di a (deriva dall'atto 5)

➤ **4. LAURIOLA Incoronata**
(CF LRLNRN42A69F631R)
nata a MONTE SANT'ANGELO (FG) il 29/01/1942

📅 dal 17/03/1986 al 18/06/1987
Diritto di: Da verificare proprietario per 1/4 in regime
di comunione legale dei beni di b (deriva dall'atto 5)

➤ **5. SANTORO Pasquale**
(CF SNTPL37P21F631J)
nato a MONTE SANT'ANGELO (FG) il 21/09/1937
📅 dal 17/03/1986 al 18/06/1987
Diritto di: Da verificare proprietario per 1/4 in regime di comunione legale dei beni di b (deriva dall'atto 5)

➤ **1. COLLI MASOLA Francesca**
(CF CLLFNC25M46F205N)
nata a MILANO (MI) il 06/08/1925
📅 dal 18/06/1987 al 18/06/1987
Diritto di: Proprieta' per 11/12 (deriva dall'atto 6)

➤ **1. COLLI MASOLA Francesca**
(CF CLLFNC25M46F205N)
nata a MILANO (MI) il 06/08/1925
📅 dal 18/06/1987 al 18/06/1987
Diritto di: Proprieta' per 10/12 (deriva dall'atto 7)

➤ **1. FERRI Antonio (CF FRRNTN57D04F631H)**
nato a MONTE SANT'ANGELO (FG) il 04/04/1957
📅 dal 18/06/1987 al 18/06/1987
Diritto di: Proprieta' per 1/12 (deriva dall'atto 6)

➤ **1. FERRI Leonardo**
(CF FRRLRD55S26F631A)
nato a MONTE SANT'ANGELO (FG) il 26/11/1955
📅 dal 18/06/1987 al 18/06/1987
Diritto di: Proprieta' per 1/12 (deriva dall'atto 7)

➤ **1. D'APOLITO Giuseppe**
(CF DPLGPP28T31F631Z)
nato a MONTE SANT'ANGELO (FG) il 31/12/1928
📅 dal 18/06/1987 al 14/04/2005
Diritto di: Comproprietario per per 9/12 (deriva dall'atto 8)

➤ **2. FERRI Antonio (CF FRRNTN57D04F631H)**
nato a MONTE SANT'ANGELO (FG) il 04/04/1957
📅 dal 18/06/1987 al 14/04/2005
Diritto di: Comproprietario per per 3/12 (deriva dall'atto 8)

➤ **3. FERRI Domenico**
(CF FRRDNC59C09F631E)
nato a MONTE SANT'ANGELO (FG) il 09/03/1959
📅 dal 18/06/1987 al 14/04/2005
Diritto di: Comproprietario per per 3/12 (deriva dall'atto 8)

➤ **4. FERRI Leonardo**
(CF FRRLRD55S26F631A)
nato a MONTE SANT'ANGELO (FG) il 26/11/1955
📅 dal 18/06/1987 al 14/04/2005
Diritto di: Comproprietario per per 3/12 (deriva dall'atto 8)

➤ **5. LAURIOLA Libera Maria**
(CF LRLLRM33E49F631T)
nata a MONTE SANT'ANGELO (FG) il 09/05/1933
📅 dal 18/06/1987 al 14/04/2005
Diritto di: Comproprietario per per 9/12 (deriva dall'atto 8)

6. Atto del 18/06/1987 Pubblico ufficiale TROMBETTA AURELIO Sede FOGGIA (FG) Repertorio n. 37509 - UR Sede FOGGIA (FG) Registrazione n. 88 registrato in data 08/07/1987 - Voltura n. 515187 in atti dal 06/04/1988

7. Atto del 18/06/1987 Pubblico ufficiale TROMBETTA AURELIO Sede FOGGIA (FG) Repertorio n. 37510 - UR Sede FOGGIA (FG) Registrazione n. 89 registrato in data 08/07/1987 - Voltura n. 515287 in atti dal 06/04/1988

8. Atto del 18/06/1987 Pubblico ufficiale TROMBETTA AURELIO Sede FOGGIA (FG) Repertorio n. 37511 - UR Sede FOGGIA (FG) Registrazione n. 90 registrato in data 08/07/1987 - Voltura n. 515387 in atti dal 06/04/1988

- **1. COLLI Francesca**
(CF CLLFNC25M46F205N)
nata a MILANO (MI) il 06/08/1925
📅 dal 06/04/1988 al 17/03/1986
Diritto di: Da verificare (deriva dall'atto 9)

9. FRAZIONAMENTO in atti dal 06/04/1988 (n. 5084)

Dati identificativi: Immobile attuale - Comune di ASCOLI SATRIANO (A463) (FG) Foglio 10 Particella 123

- **1. D'APOLITO Giuseppe**
(CF DPLGPP28T31F631Z)
nato a MONTE SANT'ANGELO (FG) il 31/12/1928
📅 dal 14/04/2005 al 14/04/2008
Diritto di: Comproprietario per per 9/12 (deriva dall'atto 10)

10. FRAZIONAMENTO del 14/04/2005 Pratica n. FG0067052 in atti dal 14/04/2005 (n. 67052.1/2005)

- **2. FERRI Antonio (CF FRRNTN57D04F631H)**
nato a MONTE SANT'ANGELO (FG) il 04/04/1957
📅 dal 14/04/2005 al 14/04/2008
Diritto di: Comproprietario per per 3/12 (deriva dall'atto 10)

- **3. FERRI Domenico**
(CF FRRDNC59C09F631E)
nato a MONTE SANT'ANGELO (FG) il 09/03/1959
📅 dal 14/04/2005 al 14/04/2008
Diritto di: Comproprietario per per 3/12 (deriva dall'atto 10)

- **4. FERRI Leonardo**
(CF FRRLRD55S26F631A)
nato a MONTE SANT'ANGELO (FG) il 26/11/1955
📅 dal 14/04/2005 al 14/04/2008
Diritto di: Comproprietario per per 3/12 (deriva dall'atto 10)

- **5. LAURIOLA Libera Maria**
(CF LRLLRM33E49F631T)
nata a MONTE SANT'ANGELO (FG) il 09/05/1933
📅 dal 14/04/2005 al 14/04/2008
Diritto di: Comproprietario per per 9/12 (deriva dall'atto 10)

- **1. D'APOLITO Giuseppe**
(CF DPLGPP28T31F631Z)
nato a MONTE SANT'ANGELO (FG) il 31/12/1928
📅 dal 14/04/2008 al 06/11/2008
Diritto di: Proprieta' per 9/72 (deriva dall'atto 11)

11. DENUNZIA (NEI PASSAGGI PER CAUSA DI MORTE) del 14/04/2008 - UU Sede MANFREDONIA (FG) Registrazione Volume 2009 n. 234 registrato in data 06/04/2009 - SUCCESSIONE DI SANTORO PASQUALE Voltura n. 7668.2/2009 - Pratica n. FG0148681 in atti dal 08/04/2009

- **2. FERRI Antonio (CF FRRNTN57D04F631H)**
nato a MONTE SANT'ANGELO (FG) il 04/04/1957
📅 dal 14/04/2008 al 06/11/2008
Diritto di: Proprieta' per 6/72 (deriva dall'atto 11)

- **3. FERRI Domenico**
(CF FRRDNC59C09F631E)
nato a MONTE SANT'ANGELO (FG) il 09/03/1959
📅 dal 14/04/2008 al 06/11/2008
Diritto di: Proprieta' per 6/72 (deriva dall'atto 11)

- **4. FERRI Leonardo**
(CF FRRLRD55S26F631A)
nato a MONTE SANT'ANGELO (FG) il 26/11/1955
📅 dal 14/04/2008 al 06/11/2008
Diritto di: Proprieta' per 6/72 (deriva dall'atto 11)
- **5. GELLOTTO GENTILE Stefano**
(CF GLLSFN33S22F631W)
nato a MONTE SANT'ANGELO (FG) il 22/11/1933
📅 dal 14/04/2008 al 06/11/2008
Diritto di: Proprieta' per 9/72 (deriva dall'atto 11)
- **6. LAURIOLA Filomena**
(CF LRLFMN37T62F631T)
nata a MONTE SANT'ANGELO (FG) il 22/12/1937
📅 dal 14/04/2008 al 06/11/2008
Diritto di: Proprieta' per 9/72 (deriva dall'atto 11)
- **7. LAURIOLA Incoronata**
(CF LRLNRN42A69F631R)
nata a MONTE SANT'ANGELO (FG) il 29/01/1942
📅 dal 14/04/2008 al 06/11/2008
Diritto di: Proprieta' per 12/72 (deriva dall'atto 11)
- **8. LAURIOLA Libera Maria**
(CF LRLLRM33E49F631T)
nata a MONTE SANT'ANGELO (FG) il 09/05/1933
📅 dal 14/04/2008 al 06/11/2008
Diritto di: Proprieta' per 9/72 (deriva dall'atto 11)
- **9. SANTORO Maria**
(CF SNTMRA70M50F631T)
nata a MONTE SANT'ANGELO (FG) il 10/08/1970
📅 dal 14/04/2008 al 06/11/2008
Diritto di: Proprieta' per 2/72 (deriva dall'atto 11)
- **10. SANTORO Michele**
(CF SNTMHL67A31F631Y)
nato a MONTE SANT'ANGELO (FG) il 31/01/1967
📅 dal 14/04/2008 al 06/11/2008
Diritto di: Proprieta' per 2/72 (deriva dall'atto 11)
- **11. SANTORO Nicola**
(CF SNTNCL75E07F631J)
nato a MONTE SANT'ANGELO (FG) il 07/05/1975
📅 dal 14/04/2008 al 06/11/2008
Diritto di: Proprieta' per 2/72 (deriva dall'atto 11)
- **1. D'APOLITO Antonio**
(CF DPLNTN69A17F631C)
nato a MONTE SANT'ANGELO (FG) il 17/01/1969
📅 dal 06/11/2008 al 06/11/2008
Diritto di: Proprieta' per 2/45 (deriva dall'atto 12)
- **2. D'APOLITO Giuseppe**
(CF DPLGPP28T31F631Z)
nato a MONTE SANT'ANGELO (FG) il 31/12/1928
📅 dal 06/11/2008 al 06/11/2008
Diritto di: Proprieta' per 20/45 (deriva dall'atto 12)

12. DENUNZIA (NEI PASSAGGI PER CAUSA DI MORTE) del 06/11/2008 - AP Sede FOGGIA (FG) Registrazione Volume 2009 n. 169 registrato in data 11/02/2009 - SUCCESSIONE DI LAURIOLA LIBERA MARIA Voltura n. 5380.1/2009 - Pratica n. FG0106766 in atti dal 11/03/2009

- **3. D'APOLITO Mario**
(CF DPLMRA72D30F631V)
nato a MONTE SANT'ANGELO (FG) il 30/04/1972
📅 dal 06/11/2008 al 06/11/2008
Diritto di: Proprieta' per 2/45 (deriva dall'atto 12)
- **4. D'APOLITO Nicola**
(CF DPLNCL64D09F631V)
nato a MONTE SANT'ANGELO (FG) il 09/04/1964
📅 dal 06/11/2008 al 06/11/2008
Diritto di: Proprieta' per 2/45 (deriva dall'atto 12)
- **5. D'APOLITO Raffaele**
(CF DPLRFL63C14F631T)
nato a MONTE SANT'ANGELO (FG) il 14/03/1963
📅 dal 06/11/2008 al 06/11/2008
Diritto di: Proprieta' per 2/45 (deriva dall'atto 12)
- **6. D'APOLITO Stefano**
(CF DPLSFN66T15F631M)
nato a MONTE SANT'ANGELO (FG) il 15/12/1966
📅 dal 06/11/2008 al 06/11/2008
Diritto di: Proprieta' per 2/45 (deriva dall'atto 12)
- **7. FERRI Antonio (CF FRRNTN57D04F631H)**
nato a MONTE SANT'ANGELO (FG) il 04/04/1957
📅 dal 06/11/2008 al 06/11/2008
Diritto di: Proprieta' per 5/45 (deriva dall'atto 12)
- **8. FERRI Domenico**
(CF FRRDNC59C09F631E)
nato a MONTE SANT'ANGELO (FG) il 09/03/1959
📅 dal 06/11/2008 al 06/11/2008
Diritto di: Proprieta' per 5/45 (deriva dall'atto 12)
- **9. FERRI Leonardo**
(CF FRRLRD55S26F631A)
nato a MONTE SANT'ANGELO (FG) il 26/11/1955
📅 dal 06/11/2008 al 06/11/2008
Diritto di: Proprieta' per 5/45 (deriva dall'atto 12)
- **1. D'APOLITO Antonio**
(CF DPLNTN69A17F631C)
nato a MONTE SANT'ANGELO (FG) il 17/01/1969
📅 dal 06/11/2008 al 01/05/2011
Diritto di: Proprieta' per 6/360 (deriva dall'atto 13)
- **2. D'APOLITO Giuseppe**
(CF DPLGPP28T31F631Z)
nato a MONTE SANT'ANGELO (FG) il 31/12/1928
📅 dal 06/11/2008 al 01/05/2011
Diritto di: Proprieta' per 60/360 (deriva dall'atto 13)
- **3. D'APOLITO Mario**
(CF DPLMRA72D30F631V)
nato a MONTE SANT'ANGELO (FG) il 30/04/1972
📅 dal 06/11/2008 al 01/05/2011
Diritto di: Proprieta' per 6/360 (deriva dall'atto 13)

13. DENUNZIA (NEI PASSAGGI PER CAUSA DI MORTE) del 06/11/2008 - UR Sede FOGGIA (FG) Registrazione Volume 9990 n. 871 registrato in data 21/06/2011 - RETT. SUCC. DI LAURIOLA LIBERA MARIA Voltura n. 17149.1/2011 - Pratica n. FG0172697 in atti dal 28/06/2011

- **4. D'APOLITO Nicola**
(CF DPLNCL64D09F631V)
nato a MONTE SANT'ANGELO (FG) il 09/04/1964
📅 dal 06/11/2008 al 01/05/2011
Diritto di: Proprieta' per 6/360 (deriva dall'atto 13)
- **5. D'APOLITO Raffaele**
(CF DPLRFL63C14F631T)
nato a MONTE SANT'ANGELO (FG) il 14/03/1963
📅 dal 06/11/2008 al 01/05/2011
Diritto di: Proprieta' per 6/360 (deriva dall'atto 13)
- **6. D'APOLITO Stefano**
(CF DPLSFN66T15F631M)
nato a MONTE SANT'ANGELO (FG) il 15/12/1966
📅 dal 06/11/2008 al 01/05/2011
Diritto di: Proprieta' per 6/360 (deriva dall'atto 13)
- **7. FERRI Antonio (CF FRRNTN57D04F631H)**
nato a MONTE SANT'ANGELO (FG) il 04/04/1957
📅 dal 06/11/2008 al 01/05/2011
Diritto di: Proprieta' per 30/360 (deriva dall'atto 13)
- **8. FERRI Domenico**
(CF FRRDNC59C09F631E)
nato a MONTE SANT'ANGELO (FG) il 09/03/1959
📅 dal 06/11/2008 al 01/05/2011
Diritto di: Proprieta' per 30/360 (deriva dall'atto 13)
- **9. FERRI Leonardo**
(CF FRRLRD55S26F631A)
nato a MONTE SANT'ANGELO (FG) il 26/11/1955
📅 dal 06/11/2008 al 01/05/2011
Diritto di: Proprieta' per 30/360 (deriva dall'atto 13)
- **10. GELLOTTO GENTILE Stefano**
(CF GLLSFN33S22F631W)
nato a MONTE SANT'ANGELO (FG) il 22/11/1933
📅 dal 06/11/2008 al 01/05/2011
Diritto di: Proprieta' per 45/360 (deriva dall'atto 13)
- **11. LAURIOLA Filomena**
(CF LRLF MN37T62F631T)
nata a MONTE SANT'ANGELO (FG) il 22/12/1937
📅 dal 06/11/2008 al 01/05/2011
Diritto di: Proprieta' per 45/360 (deriva dall'atto 13)
- **12. LAURIOLA Incoronata**
(CF LRLNRN42A69F631R)
nata a MONTE SANT'ANGELO (FG) il 29/01/1942
📅 dal 06/11/2008 al 01/05/2011
Diritto di: Proprieta' per 60/360 (deriva dall'atto 13)
- **13. SANTORO Maria**
(CF SNTMRA70M50F631T)
nata a MONTE SANT'ANGELO (FG) il 10/08/1970
📅 dal 06/11/2008 al 01/05/2011
Diritto di: Proprieta' per 10/360 (deriva dall'atto 13)
- **14. SANTORO Michele**
(CF SNTMHL67A31F631Y)
nato a MONTE SANT'ANGELO (FG) il 31/01/1967

📅 dal 06/11/2008 al 01/05/2011
Diritto di: Proprieta' per 10/360 (deriva dall'atto 13)

➤ **15. SANTORO Nicola**
(CF SNTNCL75E07F631J)
nato a MONTE SANT'ANGELO (FG) il 07/05/1975

📅 dal 06/11/2008 al 01/05/2011
Diritto di: Proprieta' per 10/360 (deriva dall'atto 13)

➤ **1. LAURIOLA Incoronata**
(CF LRLNRN42A69F631R)
nata a MONTE SANT'ANGELO (FG) il 29/01/1942

📅 dal 01/05/2011 al 18/12/2017
Diritto di: Proprieta' per 60/360 (deriva dall'atto 14)

➤ **2. SANTORO Maria**
(CF SNTMRA70M50F631T)
nata a MONTE SANT'ANGELO (FG) il 10/08/1970

📅 dal 01/05/2011 al 18/12/2017
Diritto di: Proprieta' per 10/360 (deriva dall'atto 14)

➤ **3. SANTORO Michele**
(CF SNTMHL67A31F631Y)
nato a MONTE SANT'ANGELO (FG) il 31/01/1967

📅 dal 01/05/2011 al 18/12/2017
Diritto di: Proprieta' per 10/360 (deriva dall'atto 14)

➤ **4. SANTORO Nicola**
(CF SNTNCL75E07F631J)
nato a MONTE SANT'ANGELO (FG) il 07/05/1975

📅 dal 01/05/2011 al 18/12/2017
Diritto di: Proprieta' per 10/360 (deriva dall'atto 14)

➤ **5. D'APOLITO Antonio**
(CF DPLNTN69A17F631C)
nato a MONTE SANT'ANGELO (FG) il 17/01/1969

📅 dal 01/05/2011
Diritto di: Proprieta' per 18/360 (deriva dall'atto 14)

➤ **6. D'APOLITO Mario**
(CF DPLMRA72D30F631V)
nato a MONTE SANT'ANGELO (FG) il 30/04/1972

📅 dal 01/05/2011
Diritto di: Proprieta' per 18/360 (deriva dall'atto 14)

➤ **7. D'APOLITO Nicola**
(CF DPLNCL64D09F631V)
nato a MONTE SANT'ANGELO (FG) il 09/04/1964

📅 dal 01/05/2011
Diritto di: Proprieta' per 18/360 (deriva dall'atto 14)

➤ **8. D'APOLITO Raffaele**
(CF DPLRFL63C14F631T)
nato a MONTE SANT'ANGELO (FG) il 14/03/1963

📅 dal 01/05/2011
Diritto di: Proprieta' per 18/360 (deriva dall'atto 14)

➤ **9. D'APOLITO Stefano**
(CF DPLSFN66T15F631M)
nato a MONTE SANT'ANGELO (FG) il 15/12/1966

14. DENUNZIA (NEI PASSAGGI PER CAUSA DI MORTE) del 01/05/2011 - UU Sede FOGGIA (FG) Registrazione Volume 9990 n. 607 registrato in data 30/04/2012 - SUCC.DI D'APOLITO GIUSEPPE Voltura n. 8044.1/2012 - Pratica n. FG0109756 in atti dal 03/05/2012

Direzione Provinciale di Foggia
Ufficio Provinciale - Territorio
Servizi Catastali

📅 dal 01/05/2011
Diritto di: Proprieta' per 18/360 (deriva dall'atto 14)

➤ **10. FERRI Antonio**
(CF FRRNTN57D04F631H)
nato a MONTE SANT'ANGELO (FG) il 04/04/1957

📅 dal 01/05/2011
Diritto di: Proprieta' per 30/360 (deriva dall'atto 14)

➤ **11. FERRI Domenico**
(CF FRRDNC59C09F631E)
nato a MONTE SANT'ANGELO (FG) il 09/03/1959

📅 dal 01/05/2011
Diritto di: Proprieta' per 30/360 (deriva dall'atto 14)

➤ **12. FERRI Leonardo**
(CF FRRLRD55S26F631A)
nato a MONTE SANT'ANGELO (FG) il 26/11/1955

📅 dal 01/05/2011
Diritto di: Proprieta' per 30/360 (deriva dall'atto 14)

➤ **13. GELLOTTO GENTILE Stefano**
(CF GLLSFN33S22F631W)
nato a MONTE SANT'ANGELO (FG) il 22/11/1933

📅 dal 01/05/2011
Diritto di: Proprieta' per 45/360 (deriva dall'atto 14)

➤ **14. LAURIOLA Filomena**
(CF LRLFMN37T62F631T)
nata a MONTE SANT'ANGELO (FG) il 22/12/1937

📅 dal 01/05/2011
Diritto di: Proprieta' per 45/360 (deriva dall'atto 14)

➤ **1. LAURIOLA Antonietta**
(CF LRLNNT67A49D643Y)
nata a FOGGIA (FG) il 09/01/1967

📅 dal 18/12/2017
Diritto di: Proprieta' per 90/360 in regime di
separazione dei beni (deriva dall'atto 15)

15. Atto del 18/12/2017 Pubblico ufficiale PUGLIESE ANTONIO Sede DELICETO (FG) Repertorio n. 3183 - COMPRAVENDITA Nota presentata con Modello Unico n. 19735.2/2017 Reparto PI di FOGGIA in atti dal 20/12/2017

Visura telematica

Tributi speciali: Euro 0,90

Catasto terreni

Visura storica per immobile

Situazione degli atti informatizzati dall'impianto meccanografico al 23/11/2023



Immobile di catasto terreni



Causali di aggiornamento ed annotazioni

Informazioni riportate negli atti del catasto al 23/11/2023

Dati identificativi: Comune di ASCOLI SATRIANO (A463) (FG)

Foglio 10 Particella 124

Classamento:

Redditi: dominicale Euro 0,23

agrario Euro 0,35

Particella con qualità: SEMINATIVO di classe 4

Superficie: 149 m²

> Intestati catastali

> 1. D'APOLITO Antonio (CF DPLNTN69A17F631C)

nato a MONTE SANT'ANGELO (FG) il 17/01/1969

Diritto di: Proprieta' per 1/5

> 2. D'APOLITO Mario (CF DPLMRA72D30F631V)

nato a MONTE SANT'ANGELO (FG) il 30/04/1972

Diritto di: Proprieta' per 1/5

> 3. D'APOLITO Nicola (CF DPLNCL64D09F631V)

nato a MONTE SANT'ANGELO (FG) il 09/04/1964

Diritto di: Proprieta' per 1/5

> 4. D'APOLITO Raffaele (CF DPLRFL63C14F631T)

nato a MONTE SANT'ANGELO (FG) il 14/03/1963

Diritto di: Proprieta' per 1/5

> 5. D'APOLITO Stefano (CF DPLSFN66T15F631M)

nato a MONTE SANT'ANGELO (FG) il 15/12/1966

Diritto di: Proprieta' per 1/5

> Dati identificativi

 dall'impianto al 06/04/1988

Immobile predecessore

Comune di ASCOLI Satriano (A463) (FG)

Foglio 10 Particella 8

 dal 06/04/1988 al 14/04/2005

Immobile predecessore

Comune di ASCOLI Satriano (A463) (FG)

Foglio 10 Particella 61

 dal 14/04/2005

Immobile attuale

Comune di ASCOLI Satriano (A463) (FG)

Foglio 10 Particella 124

Impianto meccanografico del 05/02/1976

FRAZIONAMENTO in atti dal 06/04/1988 (n. 5084)

Sono stati inoltre variati/soppressi i seguenti immobili:

Comune: ASCOLI Satriano (A463) (FG)

Foglio 10 Particella 55
Foglio 10 Particella 50
Foglio 10 Particella 59
Foglio 10 Particella 57
Foglio 10 Particella 56
Foglio 10 Particella 48
Foglio 10 Particella 54
Foglio 10 Particella 49
Foglio 10 Particella 52
Foglio 10 Particella 60
Foglio 10 Particella 58
Foglio 10 Particella 53
Foglio 10 Particella 51
Foglio 10 Particella 47
Foglio 10 Particella 8

FRAZIONAMENTO del 14/04/2005 Pratica n. FG0067052 in atti dal 14/04/2005 (n. 67052.1/2005)

Sono stati inoltre variati/soppressi i seguenti immobili:

Comune: ASCOLI Satriano (A463) (FG)

Foglio 10 Particella 54
Foglio 10 Particella 19
Foglio 10 Particella 136
Foglio 10 Particella 120
Foglio 10 Particella 118
Foglio 10 Particella 116
Foglio 10 Particella 110
Foglio 10 Particella 108
Foglio 10 Particella 43
Foglio 10 Particella 27
Foglio 10 Particella 20
Foglio 10 Particella 132
Foglio 10 Particella 130
Foglio 10 Particella 127
Foglio 10 Particella 117
Foglio 10 Particella 107
Foglio 10 Particella 98
Foglio 10 Particella 77
Foglio 10 Particella 139
Foglio 10 Particella 129
Foglio 10 Particella 109
Foglio 10 Particella 103
Foglio 10 Particella 70
Foglio 10 Particella 45
Foglio 10 Particella 44
Foglio 10 Particella 137
Foglio 10 Particella 128
Foglio 10 Particella 126
Foglio 10 Particella 122
Foglio 10 Particella 115

Foglio 10 Particella 105
Foglio 10 Particella 18
Foglio 10 Particella 131
Foglio 10 Particella 114
Foglio 10 Particella 113
Foglio 10 Particella 106
Foglio 10 Particella 138
Foglio 10 Particella 135
Foglio 10 Particella 134
Foglio 10 Particella 125
Foglio 10 Particella 119
Foglio 10 Particella 102
Foglio 10 Particella 133
Foglio 10 Particella 123
Foglio 10 Particella 121
Foglio 10 Particella 112
Foglio 10 Particella 111
Foglio 10 Particella 97
Foglio 10 Particella 61
Foglio 10 Particella 104

> Dati di classamento

📅 dall'impianto al 06/04/1988

Impianto meccanografico del 05/02/1976

Immobile predecessore

Comune di **ASCOLI SATRIANO (A463) (FG)**

Foglio **10** Particella **8**

Redditi: dominicale **Euro 165,50 Lire 320.460**
agrario **Euro 248,26 Lire 480.690**

Particella con qualità: **SEMINATIVO** di classe **04**
Superficie: **106.820 m²**

Partita: **1613**

📅 dal 06/04/1988 al 14/04/2005

FRAZIONAMENTO in atti dal 06/04/1988 (n. 5084)

Immobile predecessore

Comune di **ASCOLI SATRIANO (A463) (FG)**

Foglio **10** Particella **61**

Redditi: dominicale **Euro 0,56 Lire 1.080**
agrario **Euro 0,84 Lire 1.620**

Particella con qualità: **SEMINATIVO** di classe **04**
Superficie: **360 m²**

Partita: **6622**

Sono stati inoltre variati/soppressi i seguenti immobili:

Comune: **ASCOLI SATRIANO (A463) (FG)**

Foglio 10 Particella 55
Foglio 10 Particella 50
Foglio 10 Particella 59
Foglio 10 Particella 57
Foglio 10 Particella 56
Foglio 10 Particella 48
Foglio 10 Particella 54
Foglio 10 Particella 49
Foglio 10 Particella 52

📅 dal 14/04/2005

Immobile attuale

Comune di **ASCOLI SATTRIANO (A463) (FG)**

Foglio 10 Particella 124

Redditi: dominicale **Euro 0,23**

agrario **Euro 0,35**

Particella con qualità: **SEMINATIVO** di classe **04**
Superficie: **149 m²**

*Foglio 10 Particella 60
Foglio 10 Particella 58
Foglio 10 Particella 53
Foglio 10 Particella 51
Foglio 10 Particella 47
Foglio 10 Particella 8*

FRAZIONAMENTO del 14/04/2005 Pratica n.
FG0067052 in atti dal 14/04/2005 (n. 67052.1/2005)

Sono stati inoltre variati/soppressi i seguenti immobili:

Comune: **ASCOLI SATTRIANO (A463) (FG)**

*Foglio 10 Particella 54
Foglio 10 Particella 19
Foglio 10 Particella 136
Foglio 10 Particella 120
Foglio 10 Particella 118
Foglio 10 Particella 116
Foglio 10 Particella 110
Foglio 10 Particella 108
Foglio 10 Particella 43
Foglio 10 Particella 27
Foglio 10 Particella 20
Foglio 10 Particella 132
Foglio 10 Particella 130
Foglio 10 Particella 127
Foglio 10 Particella 117
Foglio 10 Particella 107
Foglio 10 Particella 98
Foglio 10 Particella 77
Foglio 10 Particella 139
Foglio 10 Particella 129
Foglio 10 Particella 109
Foglio 10 Particella 103
Foglio 10 Particella 70
Foglio 10 Particella 45
Foglio 10 Particella 44
Foglio 10 Particella 137
Foglio 10 Particella 128
Foglio 10 Particella 126
Foglio 10 Particella 122
Foglio 10 Particella 115
Foglio 10 Particella 105
Foglio 10 Particella 18
Foglio 10 Particella 131
Foglio 10 Particella 114
Foglio 10 Particella 113
Foglio 10 Particella 106
Foglio 10 Particella 138
Foglio 10 Particella 135
Foglio 10 Particella 134
Foglio 10 Particella 125
Foglio 10 Particella 119
Foglio 10 Particella 102
Foglio 10 Particella 133
Foglio 10 Particella 123*

Foglio 10 Particella 121
Foglio 10 Particella 112
Foglio 10 Particella 111
Foglio 10 Particella 97
Foglio 10 Particella 61
Foglio 10 Particella 104

> Storia degli intestati dell'immobile

Dati identificativi: Immobile predecessore - Comune di ASCOLI SATRIANO (A463) (FG) Foglio 10 Particella 8

- **1. MASOLA Luigi ; Di Enrico**
📄 dall'impianto al 09/09/1976
Diritto di: Da verificare (deriva dall'atto 1)
1. Impianto meccanografico del 05/02/1976
- **1. COLLI Francesca**
(CF CLLFNC25M46F205N)
nata a MILANO (MI) il 06/08/1925
📄 dal 09/09/1976 al 20/02/1985
Diritto di: Da verificare (deriva dall'atto 2)
2. DENUNZIA (NEI PASSAGGI PER CAUSA DI MORTE) del 09/09/1976 Pubblico ufficiale CATALANO Sede NAPOLI (NA) - UR Sede NAPOLI (NA) Registrazione Volume 2347 n. 1023 registrato in data 05/03/1977 - Voltura n. 38381 in atti dal 10/11/1981
- **1. LAURIOLA Giuseppe**
(CF LRLGPP28D13F631W)
nato a MONTE SANT'ANGELO (FG) il 13/04/1928
📄 dal 20/02/1985 al 28/12/1995
Diritto di: Da verificare (deriva dall'atto 3)
3. Atto del 20/02/1985 Pubblico ufficiale LICENZIATI Sede NAPOLI (NA) Repertorio n. 76460 - UR Sede NAPOLI (NA) Registrazione n. 828 registrato in data 11/03/1985 - Voltura n. 1412.1/1991 in atti dal 09/03/1991

Dati identificativi: Immobile predecessore - Comune di ASCOLI SATRIANO (A463) (FG) Foglio 10 Particella 61

- **1. D'APOLITO Giuseppe**
(CF DPLGPP28T31F631Z)
nato a MONTE SANT'ANGELO (FG) il 31/12/1928
📄 dal 02/05/1986 al 14/04/2005
Diritto di: Proprieta' per 1/2 (deriva dall'atto 4)
4. Atto del 02/05/1986 Pubblico ufficiale LICENZIATI Sede NAPOLI (NA) Repertorio n. 84086 - UR Sede NAPOLI (NA) Registrazione n. 4137 registrato in data 04/06/1986 - Voltura n. 3877.1/1991 in atti dal 24/02/1997
- **2. LAURIOLA Libera Maria**
(CF LRLLRM33E49F631T)
nata a MONTE SANT'ANGELO (FG) il 09/05/1933
📄 dal 02/05/1986 al 14/04/2005
Diritto di: Proprieta' per 1/2 (deriva dall'atto 4)
- **1. COLLI Francesca**
(CF CLLFNC25M46F205N)
nata a MILANO (MI) il 06/08/1925
📄 dal 06/04/1988 al 02/05/1986
Diritto di: Da verificare (deriva dall'atto 5)
5. FRAZIONAMENTO in atti dal 06/04/1988 (n. 5084)

Dati identificativi: Immobile attuale - Comune di ASCOLI SATRIANO (A463) (FG) Foglio 10 Particella 124

- **1. D'APOLITO Giuseppe**
(CF DPLGPP28T31F631Z)
nato a MONTE SANT'ANGELO (FG) il 31/12/1928
📄 dal 14/04/2005 al 06/11/2008
Diritto di: Proprieta' per 1/2 (deriva dall'atto 6)
6. FRAZIONAMENTO del 14/04/2005 Pratica n. FG0067052 in atti dal 14/04/2005 (n. 67052.1/2005)

➤ **2. LAURIOLA Libera Maria**
(CF LRLLRM33E49F631T)
nata a MONTE SANT'ANGELO (FG) il 09/05/1933
📅 dal 14/04/2005 al 06/11/2008
Diritto di: Proprieta' per 1/2 (deriva dall'atto 6)

➤ **1. D'APOLITO Antonio**
(CF DPLNTN69A17F631C)
nato a MONTE SANT'ANGELO (FG) il 17/01/1969
📅 dal 06/11/2008 al 01/05/2011
Diritto di: Proprieta' per 1/15 (deriva dall'atto 7)

➤ **2. D'APOLITO Giuseppe**
(CF DPLGPP28T31F631Z)
nato a MONTE SANT'ANGELO (FG) il 31/12/1928
📅 dal 06/11/2008 al 01/05/2011
Diritto di: Proprieta' per 10/15 (deriva dall'atto 7)

➤ **3. D'APOLITO Mario**
(CF DPLMRA72D30F631V)
nato a MONTE SANT'ANGELO (FG) il 30/04/1972
📅 dal 06/11/2008 al 01/05/2011
Diritto di: Proprieta' per 1/15 (deriva dall'atto 7)

➤ **4. D'APOLITO Nicola**
(CF DPLNCL64D09F631V)
nato a MONTE SANT'ANGELO (FG) il 09/04/1964
📅 dal 06/11/2008 al 01/05/2011
Diritto di: Proprieta' per 1/15 (deriva dall'atto 7)

➤ **5. D'APOLITO Raffaele**
(CF DPLRFL63C14F631T)
nato a MONTE SANT'ANGELO (FG) il 14/03/1963
📅 dal 06/11/2008 al 01/05/2011
Diritto di: Proprieta' per 1/15 (deriva dall'atto 7)

➤ **6. D'APOLITO Stefano**
(CF DPLSFN66T15F631M)
nato a MONTE SANT'ANGELO (FG) il 15/12/1966
📅 dal 06/11/2008 al 01/05/2011
Diritto di: Proprieta' per 1/15 (deriva dall'atto 7)

➤ **1. D'APOLITO Antonio**
(CF DPLNTN69A17F631C)
nato a MONTE SANT'ANGELO (FG) il 17/01/1969
📅 dal 01/05/2011
Diritto di: Proprieta' per 1/5 (deriva dall'atto 8)

➤ **2. D'APOLITO Mario**
(CF DPLMRA72D30F631V)
nato a MONTE SANT'ANGELO (FG) il 30/04/1972
📅 dal 01/05/2011
Diritto di: Proprieta' per 1/5 (deriva dall'atto 8)

➤ **3. D'APOLITO Nicola**
(CF DPLNCL64D09F631V)
nato a MONTE SANT'ANGELO (FG) il 09/04/1964
📅 dal 01/05/2011
Diritto di: Proprieta' per 1/5 (deriva dall'atto 8)

7. DENUNZIA (NEI PASSAGGI PER CAUSA DI MORTE) del 06/11/2008 - AP Sede FOGGIA (FG) Registrazione Volume 2009 n. 169 registrato in data 11/02/2009 - SUCCESSIONE DI LAURIOLA LIBERA MARIA Voltura n. 5378.1/2009 - Pratica n. FG0106766 in atti dal 11/03/2009

8. DENUNZIA (NEI PASSAGGI PER CAUSA DI MORTE) del 01/05/2011 - UU Sede FOGGIA (FG) Registrazione Volume 9990 n. 607 registrato in data 30/04/2012 - SUCC.DI D'APOLITO GIUSEPPE Voltura n. 8041.1/2012 - Pratica n. FG0109756 in atti dal 03/05/2012

- **4. D'APOLITO Raffaele**
(CF DPLRFL63C14F631T)
nato a MONTE SANT'ANGELO (FG) il 14/03/1963
📅 dal 01/05/2011
Diritto di: Proprieta' per 1/5 (deriva dall'atto 8)
 - **5. D'APOLITO Stefano**
(CF DPLSFN66T15F631M)
nato a MONTE SANT'ANGELO (FG) il 15/12/1966
📅 dal 01/05/2011
Diritto di: Proprieta' per 1/5 (deriva dall'atto 8)
-

Visura telematica

Tributi speciali: Euro 0,90

Catasto terreni
Visura storica per immobile

Situazione degli atti informatizzati dall'impianto meccanografico al 23/11/2023



Immobile di catasto terreni



Causali di aggiornamento ed annotazioni

Informazioni riportate negli atti del catasto al 23/11/2023

Dati identificativi: Comune di ASCOLI SATRIANO (A463) (FG)

Foglio 10 Particella 125

Classamento:

Redditi: dominicale Euro 0,33

agrario Euro 0,49

Particella con qualità: SEMINATIVO di classe 4

Superficie: 211 m²

> **Intestati catastali**

➤ **1. D'APOLITO Antonio (CF DPLNTN69A17F631C)**

nato a MONTE SANT'ANGELO (FG) il 17/01/1969

Diritto di: Proprieta' per 1/5

➤ **2. D'APOLITO Mario (CF DPLMRA72D30F631V)**

nato a MONTE SANT'ANGELO (FG) il 30/04/1972

Diritto di: Proprieta' per 1/5

➤ **3. D'APOLITO Nicola (CF DPLNCL64D09F631V)**

nato a MONTE SANT'ANGELO (FG) il 09/04/1964

Diritto di: Proprieta' per 1/5

➤ **4. D'APOLITO Raffaele (CF DPLRFL63C14F631T)**

nato a MONTE SANT'ANGELO (FG) il 14/03/1963

Diritto di: Proprieta' per 1/5

➤ **5. D'APOLITO Stefano (CF DPLSFN66T15F631M)**

nato a MONTE SANT'ANGELO (FG) il 15/12/1966

Diritto di: Proprieta' per 1/5

> **Dati identificativi**

 dall'impianto al 06/04/1988

Immobile predecessore

Comune di ASCOLI SATRIANO (A463) (FG)

Foglio 10 Particella 8

 dal 06/04/1988 al 14/04/2005

Immobile predecessore

Comune di ASCOLI SATRIANO (A463) (FG)

Foglio 10 Particella 61

 dal 14/04/2005

Immobile attuale

Comune di ASCOLI SATRIANO (A463) (FG)

Foglio 10 Particella 125

Impianto meccanografico del 05/02/1976

FRAZIONAMENTO in atti dal 06/04/1988 (n. 5084)

Sono stati inoltre variati/soppressi i seguenti immobili:

Comune: ASCOLI SATRIANO (A463) (FG)

Foglio 10 Particella 55
Foglio 10 Particella 50
Foglio 10 Particella 59
Foglio 10 Particella 57
Foglio 10 Particella 56
Foglio 10 Particella 48
Foglio 10 Particella 54
Foglio 10 Particella 49
Foglio 10 Particella 52
Foglio 10 Particella 60
Foglio 10 Particella 58
Foglio 10 Particella 53
Foglio 10 Particella 51
Foglio 10 Particella 47
Foglio 10 Particella 8

FRAZIONAMENTO del 14/04/2005 Pratica n. FG0067052 in atti dal 14/04/2005 (n. 67052.1/2005)

Sono stati inoltre variati/soppressi i seguenti immobili:

Comune: ASCOLI SATRIANO (A463) (FG)

Foglio 10 Particella 54
Foglio 10 Particella 19
Foglio 10 Particella 136
Foglio 10 Particella 124
Foglio 10 Particella 120
Foglio 10 Particella 118
Foglio 10 Particella 116
Foglio 10 Particella 110
Foglio 10 Particella 108
Foglio 10 Particella 43
Foglio 10 Particella 27
Foglio 10 Particella 20
Foglio 10 Particella 132
Foglio 10 Particella 130
Foglio 10 Particella 127
Foglio 10 Particella 117
Foglio 10 Particella 107
Foglio 10 Particella 98
Foglio 10 Particella 77
Foglio 10 Particella 139
Foglio 10 Particella 129
Foglio 10 Particella 109
Foglio 10 Particella 103
Foglio 10 Particella 70
Foglio 10 Particella 45
Foglio 10 Particella 44
Foglio 10 Particella 137
Foglio 10 Particella 128
Foglio 10 Particella 126
Foglio 10 Particella 122

Foglio 10 Particella 115
Foglio 10 Particella 105
Foglio 10 Particella 18
Foglio 10 Particella 131
Foglio 10 Particella 114
Foglio 10 Particella 113
Foglio 10 Particella 106
Foglio 10 Particella 138
Foglio 10 Particella 135
Foglio 10 Particella 134
Foglio 10 Particella 119
Foglio 10 Particella 102
Foglio 10 Particella 133
Foglio 10 Particella 123
Foglio 10 Particella 121
Foglio 10 Particella 112
Foglio 10 Particella 111
Foglio 10 Particella 97
Foglio 10 Particella 61
Foglio 10 Particella 104

> Dati di classamento

📅 dall'impianto al 06/04/1988

Impianto meccanografico del 05/02/1976

Immobile predecessore

Comune di **ASCOLI SATRIANO (A463) (FG)**

Foglio **10** Particella **8**

Redditi: dominicale **Euro 165,50 Lire 320.460**
agrario **Euro 248,26 Lire 480.690**

Particella con qualità: **SEMINATIVO** di classe **04**
Superficie: **106.820 m²**

Partita: **1613**

📅 dal 06/04/1988 al 14/04/2005

FRAZIONAMENTO in atti dal 06/04/1988 (n. 5084)

Immobile predecessore

Comune di **ASCOLI SATRIANO (A463) (FG)**

Foglio **10** Particella **61**

Redditi: dominicale **Euro 0,56 Lire 1.080**
agrario **Euro 0,84 Lire 1.620**

Particella con qualità: **SEMINATIVO** di classe **04**
Superficie: **360 m²**

Partita: **6622**

Sono stati inoltre variati/soppressi i seguenti immobili:

Comune: **ASCOLI SATRIANO (A463) (FG)**

Foglio 10 Particella 55
Foglio 10 Particella 50
Foglio 10 Particella 59
Foglio 10 Particella 57
Foglio 10 Particella 56
Foglio 10 Particella 48
Foglio 10 Particella 54
Foglio 10 Particella 49
Foglio 10 Particella 52

📅 dal 14/04/2005

Immobile attuale

Comune di **ASCOLI SATTRIANO (A463) (FG)**

Foglio 10 Particella 125

Redditi: dominicale **Euro 0,33**

agrario **Euro 0,49**

Particella con qualità: **SEMINATIVO** di classe **04**
Superficie: **211 m²**

*Foglio 10 Particella 60
Foglio 10 Particella 58
Foglio 10 Particella 53
Foglio 10 Particella 51
Foglio 10 Particella 47
Foglio 10 Particella 8*

FRAZIONAMENTO del 14/04/2005 Pratica n.
FG0067052 in atti dal 14/04/2005 (n. 67052.1/2005)

Sono stati inoltre variati/soppressi i seguenti immobili:

Comune: **ASCOLI SATTRIANO (A463) (FG)**

*Foglio 10 Particella 54
Foglio 10 Particella 19
Foglio 10 Particella 136
Foglio 10 Particella 124
Foglio 10 Particella 120
Foglio 10 Particella 118
Foglio 10 Particella 116
Foglio 10 Particella 110
Foglio 10 Particella 108
Foglio 10 Particella 43
Foglio 10 Particella 27
Foglio 10 Particella 20
Foglio 10 Particella 132
Foglio 10 Particella 130
Foglio 10 Particella 127
Foglio 10 Particella 117
Foglio 10 Particella 107
Foglio 10 Particella 98
Foglio 10 Particella 77
Foglio 10 Particella 139
Foglio 10 Particella 129
Foglio 10 Particella 109
Foglio 10 Particella 103
Foglio 10 Particella 70
Foglio 10 Particella 45
Foglio 10 Particella 44
Foglio 10 Particella 137
Foglio 10 Particella 128
Foglio 10 Particella 126
Foglio 10 Particella 122
Foglio 10 Particella 115
Foglio 10 Particella 105
Foglio 10 Particella 18
Foglio 10 Particella 131
Foglio 10 Particella 114
Foglio 10 Particella 113
Foglio 10 Particella 106
Foglio 10 Particella 138
Foglio 10 Particella 135
Foglio 10 Particella 134
Foglio 10 Particella 119
Foglio 10 Particella 102
Foglio 10 Particella 133
Foglio 10 Particella 123*

Foglio 10 Particella 121
Foglio 10 Particella 112
Foglio 10 Particella 111
Foglio 10 Particella 97
Foglio 10 Particella 61
Foglio 10 Particella 104

> Storia degli intestati dell'immobile

Dati identificativi: Immobile predecessore - Comune di ASCOLI SATRIANO (A463) (FG) Foglio 10 Particella 8

- **1. MASOLA Luigi ; Di Enrico**
📄 dall'impianto al 09/09/1976
Diritto di: Da verificare (deriva dall'atto 1)
1. Impianto meccanografico del 05/02/1976
- **1. COLLI Francesca**
(CF CLLFNC25M46F205N)
nata a MILANO (MI) il 06/08/1925
📄 dal 09/09/1976 al 20/02/1985
Diritto di: Da verificare (deriva dall'atto 2)
2. DENUNZIA (NEI PASSAGGI PER CAUSA DI MORTE) del 09/09/1976 Pubblico ufficiale CATALANO Sede NAPOLI (NA) - UR Sede NAPOLI (NA) Registrazione Volume 2347 n. 1023 registrato in data 05/03/1977 - Voltura n. 38381 in atti dal 10/11/1981
- **1. LAURIOLA Giuseppe**
(CF LRLGPP28D13F631W)
nato a MONTE SANT'ANGELO (FG) il 13/04/1928
📄 dal 20/02/1985 al 28/12/1995
Diritto di: Da verificare (deriva dall'atto 3)
3. Atto del 20/02/1985 Pubblico ufficiale LICENZIATI Sede NAPOLI (NA) Repertorio n. 76460 - UR Sede NAPOLI (NA) Registrazione n. 828 registrato in data 11/03/1985 - Voltura n. 1412.1/1991 in atti dal 09/03/1991

Dati identificativi: Immobile predecessore - Comune di ASCOLI SATRIANO (A463) (FG) Foglio 10 Particella 61

- **1. D'APOLITO Giuseppe**
(CF DPLGPP28T31F631Z)
nato a MONTE SANT'ANGELO (FG) il 31/12/1928
📄 dal 02/05/1986 al 14/04/2005
Diritto di: Proprieta' per 1/2 (deriva dall'atto 4)
4. Atto del 02/05/1986 Pubblico ufficiale LICENZIATI Sede NAPOLI (NA) Repertorio n. 84086 - UR Sede NAPOLI (NA) Registrazione n. 4137 registrato in data 04/06/1986 - Voltura n. 3877.1/1991 in atti dal 24/02/1997
- **2. LAURIOLA Libera Maria**
(CF LRLLRM33E49F631T)
nata a MONTE SANT'ANGELO (FG) il 09/05/1933
📄 dal 02/05/1986 al 14/04/2005
Diritto di: Proprieta' per 1/2 (deriva dall'atto 4)
- **1. COLLI Francesca**
(CF CLLFNC25M46F205N)
nata a MILANO (MI) il 06/08/1925
📄 dal 06/04/1988 al 02/05/1986
Diritto di: Da verificare (deriva dall'atto 5)
5. FRAZIONAMENTO in atti dal 06/04/1988 (n. 5084)

Dati identificativi: Immobile attuale - Comune di ASCOLI SATRIANO (A463) (FG) Foglio 10 Particella 125

- **1. D'APOLITO Giuseppe**
(CF DPLGPP28T31F631Z)
nato a MONTE SANT'ANGELO (FG) il 31/12/1928
📄 dal 14/04/2005 al 06/11/2008
Diritto di: Proprieta' per 1/2 (deriva dall'atto 6)
6. FRAZIONAMENTO del 14/04/2005 Pratica n. FG0067052 in atti dal 14/04/2005 (n. 67052.1/2005)

➤ **2. LAURIOLA Libera Maria**
(CF LRLLRM33E49F631T)
nata a MONTE SANT'ANGELO (FG) il 09/05/1933
📅 dal 14/04/2005 al 06/11/2008
Diritto di: Proprieta' per 1/2 (deriva dall'atto 6)

➤ **1. D'APOLITO Antonio**
(CF DPLNTN69A17F631C)
nato a MONTE SANT'ANGELO (FG) il 17/01/1969
📅 dal 06/11/2008 al 01/05/2011
Diritto di: Proprieta' per 1/15 (deriva dall'atto 7)

➤ **2. D'APOLITO Giuseppe**
(CF DPLGPP28T31F631Z)
nato a MONTE SANT'ANGELO (FG) il 31/12/1928
📅 dal 06/11/2008 al 01/05/2011
Diritto di: Proprieta' per 10/15 (deriva dall'atto 7)

➤ **3. D'APOLITO Mario**
(CF DPLMRA72D30F631V)
nato a MONTE SANT'ANGELO (FG) il 30/04/1972
📅 dal 06/11/2008 al 01/05/2011
Diritto di: Proprieta' per 1/15 (deriva dall'atto 7)

➤ **4. D'APOLITO Nicola**
(CF DPLNCL64D09F631V)
nato a MONTE SANT'ANGELO (FG) il 09/04/1964
📅 dal 06/11/2008 al 01/05/2011
Diritto di: Proprieta' per 1/15 (deriva dall'atto 7)

➤ **5. D'APOLITO Raffaele**
(CF DPLRFL63C14F631T)
nato a MONTE SANT'ANGELO (FG) il 14/03/1963
📅 dal 06/11/2008 al 01/05/2011
Diritto di: Proprieta' per 1/15 (deriva dall'atto 7)

➤ **6. D'APOLITO Stefano**
(CF DPLSFN66T15F631M)
nato a MONTE SANT'ANGELO (FG) il 15/12/1966
📅 dal 06/11/2008 al 01/05/2011
Diritto di: Proprieta' per 1/15 (deriva dall'atto 7)

➤ **1. D'APOLITO Antonio**
(CF DPLNTN69A17F631C)
nato a MONTE SANT'ANGELO (FG) il 17/01/1969
📅 dal 01/05/2011
Diritto di: Proprieta' per 1/5 (deriva dall'atto 8)

➤ **2. D'APOLITO Mario**
(CF DPLMRA72D30F631V)
nato a MONTE SANT'ANGELO (FG) il 30/04/1972
📅 dal 01/05/2011
Diritto di: Proprieta' per 1/5 (deriva dall'atto 8)

➤ **3. D'APOLITO Nicola**
(CF DPLNCL64D09F631V)
nato a MONTE SANT'ANGELO (FG) il 09/04/1964
📅 dal 01/05/2011
Diritto di: Proprieta' per 1/5 (deriva dall'atto 8)

7. DENUNZIA (NEI PASSAGGI PER CAUSA DI MORTE) del 06/11/2008 - AP Sede FOGGIA (FG) Registrazione Volume 2009 n. 169 registrato in data 11/02/2009 - SUCCESSIONE DI LAURIOLA LIBERA MARIA Voltura n. 5378.1/2009 - Pratica n. FG0106766 in atti dal 11/03/2009

8. DENUNZIA (NEI PASSAGGI PER CAUSA DI MORTE) del 01/05/2011 - UU Sede FOGGIA (FG) Registrazione Volume 9990 n. 607 registrato in data 30/04/2012 - SUCC.DI D'APOLITO GIUSEPPE Voltura n. 8041.1/2012 - Pratica n. FG0109756 in atti dal 03/05/2012

Direzione Provinciale di Foggia
Ufficio Provinciale - Territorio
Servizi Catastali

- **4. D'APOLITO Raffaele**
(CF DPLRFL63C14F631T)
nato a MONTE SANT'ANGELO (FG) il 14/03/1963
📅 dal 01/05/2011
Diritto di: Proprieta' per 1/5 (deriva dall'atto 8)
 - **5. D'APOLITO Stefano**
(CF DPLSFN66T15F631M)
nato a MONTE SANT'ANGELO (FG) il 15/12/1966
📅 dal 01/05/2011
Diritto di: Proprieta' per 1/5 (deriva dall'atto 8)
-

Visura telematica

Tributi speciali: Euro 0,90

Catasto terreni

Visura storica per immobile

Situazione degli atti informatizzati dall'impianto meccanografico al 23/11/2023



Immobile di catasto terreni



Causali di aggiornamento ed annotazioni

Informazioni riportate negli atti del catasto al 23/11/2023

Dati identificativi: Comune di ASCOLI SATRIANO (A463) (FG)

Foglio 10 Particella 127

Classamento:

Redditi: dominicale Euro 1,83

agrario Euro 1,53

Particella con qualità: SEMINATIVO di classe 3

Superficie: 592 m²

> Intestati catastali

> 1. LAURIOLA Antonietta (CF LRLNNT67A49D643Y)

nata a FOGGIA (FG) il 09/01/1967

Diritto di: Proprieta' per 1000/1000

> Dati identificativi

📅 dall'impianto al 06/04/1988

Immobile predecessore

Comune di ASCOLI SATRIANO (A463) (FG)

Foglio 10 Particella 18

Impianto meccanografico del 05/02/1976

📅 dal 06/04/1988 al 14/04/2005

Immobile predecessore

Comune di ASCOLI SATRIANO (A463) (FG)

Foglio 10 Particella 70

FRAZIONAMENTO in atti dal 06/04/1988 (n. 5084)

Sono stati inoltre variati/soppressi i seguenti immobili:

Comune: ASCOLI SATRIANO (A463) (FG)

Foglio 10 Particella 18

📅 dal 14/04/2005

Immobile attuale

Comune di ASCOLI SATRIANO (A463) (FG)

Foglio 10 Particella 127

FRAZIONAMENTO del 14/04/2005 Pratica n. FG0067052 in atti dal 14/04/2005 (n. 67052.1/2005)

Sono stati inoltre variati/soppressi i seguenti immobili:

Comune: ASCOLI SATRIANO (A463) (FG)

Foglio 10 Particella 54

Foglio 10 Particella 19

Foglio 10 Particella 136

Foglio 10 Particella 124

Foglio 10 Particella 120

Foglio 10 Particella 118

Foglio 10 Particella 116
Foglio 10 Particella 110
Foglio 10 Particella 108
Foglio 10 Particella 43
Foglio 10 Particella 27
Foglio 10 Particella 20
Foglio 10 Particella 132
Foglio 10 Particella 130
Foglio 10 Particella 117
Foglio 10 Particella 107
Foglio 10 Particella 98
Foglio 10 Particella 77
Foglio 10 Particella 139
Foglio 10 Particella 129
Foglio 10 Particella 109
Foglio 10 Particella 103
Foglio 10 Particella 70
Foglio 10 Particella 45
Foglio 10 Particella 44
Foglio 10 Particella 137
Foglio 10 Particella 128
Foglio 10 Particella 126
Foglio 10 Particella 122
Foglio 10 Particella 115
Foglio 10 Particella 105
Foglio 10 Particella 18
Foglio 10 Particella 131
Foglio 10 Particella 114
Foglio 10 Particella 113
Foglio 10 Particella 106
Foglio 10 Particella 138
Foglio 10 Particella 135
Foglio 10 Particella 134
Foglio 10 Particella 125
Foglio 10 Particella 119
Foglio 10 Particella 102
Foglio 10 Particella 133
Foglio 10 Particella 123
Foglio 10 Particella 121
Foglio 10 Particella 112
Foglio 10 Particella 111
Foglio 10 Particella 97
Foglio 10 Particella 61
Foglio 10 Particella 104

> Dati di classamento

 dall'impianto al 06/04/1988

Impianto meccanografico del 05/02/1976

Immobile predecessore

Comune di **ASCOLI SATTRIANO (A463) (FG)**

Foglio **10** Particella **18**

Redditi: dominicale **Euro 1.057,21 Lire 2.047.044**

agrario **Euro 881,01 Lire 1.705.870**

Particella con qualità: **SEMINATIVO** di classe **03**

Superficie: **341.174 m²**

Partita: **1476**

📅 dal 06/04/1988 al 14/04/2005

Immobile predecessore

Comune di **ASCOLI SATRIANO (A463) (FG)**

Foglio **10** Particella **70**

Redditi: dominicale **Euro 224,40 Lire 434.490**

agrario **Euro 187,00 Lire 362.075**

Particella con qualità: **SEMINATIVO** di classe **03**
Superficie: **72.415 m²**

Partita: **1476**

📅 dal 14/04/2005

Immobile attuale

Comune di **ASCOLI SATRIANO (A463) (FG)**

Foglio **10** Particella **127**

Redditi: dominicale **Euro 1,83**

agrario **Euro 1,53**

Particella con qualità: **SEMINATIVO** di classe **03**
Superficie: **592 m²**

FRAZIONAMENTO in atti dal 06/04/1988 (n. 5084)

Sono stati inoltre variati/soppressi i seguenti immobili:

Comune: **ASCOLI SATRIANO (A463) (FG)**

Foglio 10 Particella 18

FRAZIONAMENTO del 14/04/2005 Pratica n. FG0067052 in atti dal 14/04/2005 (n. 67052.1/2005)

Sono stati inoltre variati/soppressi i seguenti immobili:

Comune: **ASCOLI SATRIANO (A463) (FG)**

Foglio 10 Particella 54

Foglio 10 Particella 19

Foglio 10 Particella 136

Foglio 10 Particella 124

Foglio 10 Particella 120

Foglio 10 Particella 118

Foglio 10 Particella 116

Foglio 10 Particella 110

Foglio 10 Particella 108

Foglio 10 Particella 43

Foglio 10 Particella 27

Foglio 10 Particella 20

Foglio 10 Particella 132

Foglio 10 Particella 130

Foglio 10 Particella 117

Foglio 10 Particella 107

Foglio 10 Particella 98

Foglio 10 Particella 77

Foglio 10 Particella 139

Foglio 10 Particella 129

Foglio 10 Particella 109

Foglio 10 Particella 103

Foglio 10 Particella 70

Foglio 10 Particella 45

Foglio 10 Particella 44

Foglio 10 Particella 137

Foglio 10 Particella 128

Foglio 10 Particella 126

Foglio 10 Particella 122

Foglio 10 Particella 115

Foglio 10 Particella 105

Foglio 10 Particella 18
Foglio 10 Particella 131
Foglio 10 Particella 114
Foglio 10 Particella 113
Foglio 10 Particella 106
Foglio 10 Particella 138
Foglio 10 Particella 135
Foglio 10 Particella 134
Foglio 10 Particella 125
Foglio 10 Particella 119
Foglio 10 Particella 102
Foglio 10 Particella 133
Foglio 10 Particella 123
Foglio 10 Particella 121
Foglio 10 Particella 112
Foglio 10 Particella 111
Foglio 10 Particella 97
Foglio 10 Particella 61
Foglio 10 Particella 104

> Storia degli intestati dell'immobile

Dati identificativi: Immobile predecessore - Comune di ASCOLI SATRIANO (A463) (FG) Foglio 10 Particella 18

- **1. MASOLA Anna ; Di Enrico**
📄 dall'impianto al 16/07/1987
Diritto di: Proprieta' (deriva dall'atto 1) 1. Impianto meccanografico del 05/02/1976
- **2. MASOLA Enrico ; Fu Salvatore**
📄 dall'impianto al 16/07/1987
Diritto di: Usufrutto (deriva dall'atto 1)
- **1. LAURIOLA Giovanni**
(CF LRLGNN44B24F631H)
nato a MONTE SANT'ANGELO (FG) il 24/02/1944
📄 dal 16/07/1987 al 14/04/2005
Diritto di: Proprieta' per 1000/1000 (deriva dall'atto 2) 2. Atto del 16/07/1987 Pubblico ufficiale TROMBETTA AURELIO Sede FOGGIA (FG) Repertorio n. 37604 - UR Sede FOGGIA (FG) Registrazione n. 392 registrato in data 29/07/1987 - Voltura n. 640887 in atti dal 06/04/1988

Dati identificativi: Immobile predecessore - Comune di ASCOLI SATRIANO (A463) (FG) Foglio 10 Particella 70

- **1. LAURIOLA Giuseppe**
(CF LRLGPP28D13F631W)
nato a MONTE SANT'ANGELO (FG) il 13/04/1928
📄 dal 20/02/1985 al 29/12/1995
Diritto di: Da verificare (deriva dall'atto 3) 3. Atto del 20/02/1985 Pubblico ufficiale LICENZIATI Sede NAPOLI (NA) Repertorio n. 76460 - UR Sede NAPOLI (NA) Registrazione n. 828 registrato in data 11/03/1985 - Voltura n. 1412.1/1991 in atti dal 09/03/1991
- **1. MASOLA Anna ; Di Enrico**
📄 dal 06/04/1988 al 20/02/1985
Diritto di: Proprieta' (deriva dall'atto 4) 4. FRAZIONAMENTO in atti dal 06/04/1988 (n. 5084)
- **2. MASOLA Enrico ; Fu Salvatore**
📄 dal 06/04/1988 al 20/02/1985
Diritto di: Usufrutto (deriva dall'atto 4)
- **1. LAURIOLA Antonietta**
(CF LRLNNT67A49D643Y)
nata a FOGGIA (FG) il 09/01/1967 5. Atto del 29/12/1995 Pubblico ufficiale TROMBETTA A. Sede FOGGIA (FG) Repertorio n. 43172 - Voltura n. 1453.1/1996 in atti dal 26/02/1997

Direzione Provinciale di Foggia
Ufficio Provinciale - Territorio
Servizi Catastali

📅 dal 29/12/1995 al 14/04/2005
Diritto di: Proprieta' per 1000/1000 (deriva dall'atto
5)

Dati identificativi: Immobile attuale - Comune di ASCOLI SATRIANO (A463) (FG) Foglio 10 Particella 127

➤ 1. LAURIOLA Antonietta
(CF LRLNNT67A49D643Y)
nata a FOGGIA (FG) il 09/01/1967

6. FRAZIONAMENTO del 14/04/2005 Pratica n.
FG0067052 in atti dal 14/04/2005 (n. 67052.1/2005)

📅 dal 14/04/2005
Diritto di: Proprieta' per 1000/1000 (deriva dall'atto
6)

Visura telematica

Tributi speciali: Euro 0,90

Catasto terreni

Visura storica per immobile

Situazione degli atti informatizzati dall'impianto meccanografico al 23/11/2023



Immobile di catasto terreni



Causali di aggiornamento ed annotazioni

Informazioni riportate negli atti del catasto al 23/11/2023

Dati identificativi: Comune di ASCOLI SATRIANO (A463) (FG)

Foglio 10 Particella 128

Classamento:

Redditi: dominicale Euro 168,74

agrario Euro 140,62

Particella con qualità: SEMINATIVO di classe 3

Superficie: 54.455 m²

> Intestati catastali

> 1. LAURIOLA Antonietta (CF LRLNNT67A49D643Y)

nata a FOGGIA (FG) il 09/01/1967

Diritto di: Proprieta' per 1000/1000

> Dati identificativi

📅 dall'impianto al 06/04/1988

Immobile predecessore

Comune di ASCOLI SATRIANO (A463) (FG)

Foglio 10 Particella 18

Impianto meccanografico del 05/02/1976

📅 dal 06/04/1988 al 14/04/2005

Immobile predecessore

Comune di ASCOLI SATRIANO (A463) (FG)

Foglio 10 Particella 70

FRAZIONAMENTO in atti dal 06/04/1988 (n. 5084)

Sono stati inoltre variati/soppressi i seguenti immobili:

Comune: ASCOLI SATRIANO (A463) (FG)

Foglio 10 Particella 18

📅 dal 14/04/2005

Immobile attuale

Comune di ASCOLI SATRIANO (A463) (FG)

Foglio 10 Particella 128

FRAZIONAMENTO del 14/04/2005 Pratica n. FG0067052 in atti dal 14/04/2005 (n. 67052.1/2005)

Sono stati inoltre variati/soppressi i seguenti immobili:

Comune: ASCOLI SATRIANO (A463) (FG)

Foglio 10 Particella 54

Foglio 10 Particella 19

Foglio 10 Particella 136

Foglio 10 Particella 124

Foglio 10 Particella 120

Foglio 10 Particella 118

Foglio 10 Particella 116
Foglio 10 Particella 110
Foglio 10 Particella 108
Foglio 10 Particella 43
Foglio 10 Particella 27
Foglio 10 Particella 20
Foglio 10 Particella 132
Foglio 10 Particella 130
Foglio 10 Particella 127
Foglio 10 Particella 117
Foglio 10 Particella 107
Foglio 10 Particella 98
Foglio 10 Particella 77
Foglio 10 Particella 139
Foglio 10 Particella 129
Foglio 10 Particella 109
Foglio 10 Particella 103
Foglio 10 Particella 70
Foglio 10 Particella 45
Foglio 10 Particella 44
Foglio 10 Particella 137
Foglio 10 Particella 126
Foglio 10 Particella 122
Foglio 10 Particella 115
Foglio 10 Particella 105
Foglio 10 Particella 18
Foglio 10 Particella 131
Foglio 10 Particella 114
Foglio 10 Particella 113
Foglio 10 Particella 106
Foglio 10 Particella 138
Foglio 10 Particella 135
Foglio 10 Particella 134
Foglio 10 Particella 125
Foglio 10 Particella 119
Foglio 10 Particella 102
Foglio 10 Particella 133
Foglio 10 Particella 123
Foglio 10 Particella 121
Foglio 10 Particella 112
Foglio 10 Particella 111
Foglio 10 Particella 97
Foglio 10 Particella 61
Foglio 10 Particella 104

> Dati di classamento

 dall'impianto al 06/04/1988

Impianto meccanografico del 05/02/1976

Immobile predecessore

Comune di **ASCOLI SATTRIANO (A463) (FG)**

Foglio **10** Particella **18**

Redditi: dominicale **Euro 1.057,21 Lire 2.047.044**

agrario **Euro 881,01 Lire 1.705.870**

Particella con qualità: **SEMINATIVO** di classe **03**

Superficie: **341.174 m²**

Partita: **1476**

📅 dal 06/04/1988 al 14/04/2005

Immobile predecessore

Comune di **ASCOLI SATRIANO (A463) (FG)**

Foglio **10** Particella **70**

Redditi: dominicale **Euro 224,40 Lire 434.490**

agrario **Euro 187,00 Lire 362.075**

Particella con qualità: **SEMINATIVO** di classe **03**
Superficie: **72.415 m²**

Partita: **1476**

📅 dal 14/04/2005

Immobile attuale

Comune di **ASCOLI SATRIANO (A463) (FG)**

Foglio **10** Particella **128**

Redditi: dominicale **Euro 168,74**

agrario **Euro 140,62**

Particella con qualità: **SEMINATIVO** di classe **03**
Superficie: **54.455 m²**

FRAZIONAMENTO in atti dal 06/04/1988 (n. 5084)

Sono stati inoltre variati/soppressi i seguenti immobili:

Comune: **ASCOLI SATRIANO (A463) (FG)**

Foglio 10 Particella 18

FRAZIONAMENTO del 14/04/2005 Pratica n. FG0067052 in atti dal 14/04/2005 (n. 67052.1/2005)

Sono stati inoltre variati/soppressi i seguenti immobili:

Comune: **ASCOLI SATRIANO (A463) (FG)**

Foglio 10 Particella 54

Foglio 10 Particella 19

Foglio 10 Particella 136

Foglio 10 Particella 124

Foglio 10 Particella 120

Foglio 10 Particella 118

Foglio 10 Particella 116

Foglio 10 Particella 110

Foglio 10 Particella 108

Foglio 10 Particella 43

Foglio 10 Particella 27

Foglio 10 Particella 20

Foglio 10 Particella 132

Foglio 10 Particella 130

Foglio 10 Particella 127

Foglio 10 Particella 117

Foglio 10 Particella 107

Foglio 10 Particella 98

Foglio 10 Particella 77

Foglio 10 Particella 139

Foglio 10 Particella 129

Foglio 10 Particella 109

Foglio 10 Particella 103

Foglio 10 Particella 70

Foglio 10 Particella 45

Foglio 10 Particella 44

Foglio 10 Particella 137

Foglio 10 Particella 126

Foglio 10 Particella 122

Foglio 10 Particella 115


Foglio 10 Particella 105

Foglio 10 Particella 18
Foglio 10 Particella 131
Foglio 10 Particella 114
Foglio 10 Particella 113
Foglio 10 Particella 106
Foglio 10 Particella 138
Foglio 10 Particella 135
Foglio 10 Particella 134
Foglio 10 Particella 125
Foglio 10 Particella 119
Foglio 10 Particella 102
Foglio 10 Particella 133
Foglio 10 Particella 123
Foglio 10 Particella 121
Foglio 10 Particella 112
Foglio 10 Particella 111
Foglio 10 Particella 97
Foglio 10 Particella 61
Foglio 10 Particella 104

> Storia degli intestati dell'immobile


Dati identificativi: Immobile predecessore - Comune di ASCOLI SATRIANO (A463) (FG) Foglio 10 Particella 18

> 1. MASOLA Anna ; Di Enrico

 dall'impianto al 16/07/1987
Diritto di: Proprieta' (deriva dall'atto 1)

1. Impianto meccanografico del 05/02/1976


> 2. MASOLA Enrico ; Fu Salvatore

 dall'impianto al 16/07/1987
Diritto di: Usufrutto (deriva dall'atto 1)

> 1. LAURIOLA Giovanni

(CF LRLGNN44B24F631H)

nato a MONTE SANT'ANGELO (FG) il 24/02/1944

 dal 16/07/1987 al 14/04/2005
Diritto di: Proprieta' per 1000/1000 (deriva dall'atto 2)


2. Atto del 16/07/1987 Pubblico ufficiale TROMBETTA AURELIO Sede FOGGIA (FG) Repertorio n. 37604 - UR Sede FOGGIA (FG) Registrazione n. 392 registrato in data 29/07/1987 - Voltura n. 640887 in atti dal 06/04/1988

Dati identificativi: Immobile predecessore - Comune di ASCOLI SATRIANO (A463) (FG) Foglio 10 Particella 70

> 1. LAURIOLA Giuseppe

(CF LRLGPP28D13F631W)

nato a MONTE SANT'ANGELO (FG) il 13/04/1928

 dal 20/02/1985 al 29/12/1995
Diritto di: Da verificare (deriva dall'atto 3)


3. Atto del 20/02/1985 Pubblico ufficiale LICENZIATI Sede NAPOLI (NA) Repertorio n. 76460 - UR Sede NAPOLI (NA) Registrazione n. 828 registrato in data 11/03/1985 - Voltura n. 1412.1/1991 in atti dal 09/03/1991

> 1. MASOLA Anna ; Di Enrico

 dal 06/04/1988 al 20/02/1985
Diritto di: Proprieta' (deriva dall'atto 4)

4. FRAZIONAMENTO in atti dal 06/04/1988 (n. 5084)

> 2. MASOLA Enrico ; Fu Salvatore

 dal 06/04/1988 al 20/02/1985
Diritto di: Usufrutto (deriva dall'atto 4)

> 1. LAURIOLA Antonietta

(CF LRLNNT67A49D643Y)

nata a FOGGIA (FG) il 09/01/1967

5. Atto del 29/12/1995 Pubblico ufficiale TROMBETTA A. Sede FOGGIA (FG) Repertorio n. 43172 - Voltura n. 1453.1/1996 in atti dal 26/02/1997

Direzione Provinciale di Foggia
Ufficio Provinciale - Territorio
Servizi Catastali

📅 dal 29/12/1995 al 14/04/2005
Diritto di: Proprieta' per 1000/1000 (deriva dall'atto
5)

Dati identificativi: Immobile attuale - Comune di ASCOLI SATRIANO (A463) (FG) Foglio 10 Particella 128

➤ **1. LAURIOLA Antonietta**
(CF LRLNNT67A49D643Y)
nata a FOGGIA (FG) il 09/01/1967

6. FRAZIONAMENTO del 14/04/2005 Pratica n.
FG0067052 in atti dal 14/04/2005 (n. 67052.1/2005)

📅 dal 14/04/2005
Diritto di: Proprieta' per 1000/1000 (deriva dall'atto
6)

Visura telematica

Tributi speciali: Euro 0,90

Catasto terreni

Visura storica per immobile

Situazione degli atti informatizzati dall'impianto meccanografico al 23/11/2023



Immobile di catasto terreni



Causali di aggiornamento ed annotazioni

Informazioni riportate negli atti del catasto al 23/11/2023

Dati identificativi: Comune di ASCOLI SATRIANO (A463) (FG)

Foglio 10 Particella 129

Classamento:

Redditi: dominicale Euro 30,31

agrario Euro 25,26

Particella con qualità: SEMINATIVO di classe 3

Superficie: 9.783 m²

> Intestati catastali

> 1. LAURIOLA Antonietta (CF LRLNNT67A49D643Y)

nata a FOGGIA (FG) il 09/01/1967

Diritto di: Proprietà per 1/1 in regime di separazione dei beni

> Dati identificativi

📅 dall'impianto al 19/03/1991

Immobile predecessore

Comune di ASCOLI SATRIANO (A463) (FG)

Foglio 10 Particella 3

Impianto meccanografico del 05/02/1976

📅 dal 19/03/1991 al 15/05/1992

Immobile predecessore

Comune di ASCOLI SATRIANO (A463) (FG)

Foglio 10 Particella 45

FRAZIONAMENTO in atti dal 19/03/1991 (n. 50.10/1984)

Sono stati inoltre variati/soppressi i seguenti immobili:

Comune: ASCOLI SATRIANO (A463) (FG)

Foglio 10 Particella 44

Foglio 10 Particella 43

Foglio 10 Particella 3

📅 dal 15/05/1992 al 14/04/2005

Immobile predecessore

Comune di ASCOLI SATRIANO (A463) (FG)

Foglio 10 Particella 77

FRAZIONAMENTO in atti dal 15/05/1992 (n. 39.3/1986)

Sono stati inoltre variati/soppressi i seguenti immobili:

Comune: ASCOLI SATRIANO (A463) (FG)

Foglio 10 Particella 45

📅 dal 14/04/2005

Immobile attuale

Comune di ASCOLI SATRIANO (A463) (FG)

Foglio 10 Particella 129

FRAZIONAMENTO del 14/04/2005 Pratica n.
FG0067052 in atti dal 14/04/2005 (n. 67052.1/2005)

Sono stati inoltre variati/soppressi i seguenti immobili:

Comune: **ASCOLI SATRIANO (A463) (FG)**

Foglio 10 Particella 54
Foglio 10 Particella 19
Foglio 10 Particella 136
Foglio 10 Particella 124
Foglio 10 Particella 120
Foglio 10 Particella 118
Foglio 10 Particella 116
Foglio 10 Particella 110
Foglio 10 Particella 108
Foglio 10 Particella 43
Foglio 10 Particella 27
Foglio 10 Particella 20
Foglio 10 Particella 132
Foglio 10 Particella 130
Foglio 10 Particella 127
Foglio 10 Particella 117
Foglio 10 Particella 107
Foglio 10 Particella 98
Foglio 10 Particella 77
Foglio 10 Particella 139
Foglio 10 Particella 109
Foglio 10 Particella 103
Foglio 10 Particella 70
Foglio 10 Particella 45
Foglio 10 Particella 44
Foglio 10 Particella 137
Foglio 10 Particella 128
Foglio 10 Particella 126
Foglio 10 Particella 122
Foglio 10 Particella 115
Foglio 10 Particella 105
Foglio 10 Particella 18
Foglio 10 Particella 131
Foglio 10 Particella 114
Foglio 10 Particella 113
Foglio 10 Particella 106
Foglio 10 Particella 138
Foglio 10 Particella 135
Foglio 10 Particella 134
Foglio 10 Particella 125
Foglio 10 Particella 119
Foglio 10 Particella 102
Foglio 10 Particella 133
Foglio 10 Particella 123
Foglio 10 Particella 121
Foglio 10 Particella 112
Foglio 10 Particella 111
Foglio 10 Particella 97
Foglio 10 Particella 61
Foglio 10 Particella 104

📅 dall'impianto al 19/03/1991

Immobile predecessore

Comune di **ASCOLI SATRIANO (A463) (FG)**

Foglio **10** Particella **3**

Redditi: dominicale **Euro 815,93 Lire 1.579.860**

agrario **Euro 679,94 Lire 1.316.550**

Particella con qualità: **SEMINATIVO** di classe **03**
Superficie: **263.310 m²**

Partita: **1613**

Impianto meccanografico del 05/02/1976

📅 dal 19/03/1991 al 15/05/1992

Immobile predecessore

Comune di **ASCOLI SATRIANO (A463) (FG)**

Foglio **10** Particella **45**

Redditi: dominicale **Euro 67,59 Lire 130.878**

agrario **Euro 56,33 Lire 109.065**

Particella con qualità: **SEMINATIVO** di classe **03**
Superficie: **21.813 m²**

Partita: **9113**

FRAZIONAMENTO in atti dal 19/03/1991 (n. 50.10/1984)

📅 dal 15/05/1992 al 14/04/2005

Immobile predecessore

Comune di **ASCOLI SATRIANO (A463) (FG)**

Foglio **10** Particella **77**

Redditi: dominicale **Euro 33,80 Lire 65.442**

agrario **Euro 28,16 Lire 54.535**

Particella con qualità: **SEMINATIVO** di classe **03**
Superficie: **10.907 m²**

Partita: **6622**

Sono stati inoltre variati/soppressi i seguenti immobili:

Comune: **ASCOLI SATRIANO (A463) (FG)**

Foglio 10 Particella 44

Foglio 10 Particella 43

Foglio 10 Particella 3

FRAZIONAMENTO in atti dal 15/05/1992 (n. 39.3/1986)

📅 dal 14/04/2005

Immobile attuale

Comune di **ASCOLI SATRIANO (A463) (FG)**

Foglio **10** Particella **129**

Redditi: dominicale **Euro 30,31**

agrario **Euro 25,26**

Particella con qualità: **SEMINATIVO** di classe **03**
Superficie: **9.783 m²**

Sono stati inoltre variati/soppressi i seguenti immobili:

Comune: **ASCOLI SATRIANO (A463) (FG)**

Foglio 10 Particella 45

FRAZIONAMENTO del 14/04/2005 Pratica n. FG0067052 in atti dal 14/04/2005 (n. 67052.1/2005)

Sono stati inoltre variati/soppressi i seguenti immobili:

Comune: **ASCOLI SATRIANO (A463) (FG)**

Foglio 10 Particella 54
Foglio 10 Particella 19
Foglio 10 Particella 136
Foglio 10 Particella 124
Foglio 10 Particella 120
Foglio 10 Particella 118
Foglio 10 Particella 116
Foglio 10 Particella 110
Foglio 10 Particella 108
Foglio 10 Particella 43
Foglio 10 Particella 27
Foglio 10 Particella 20
Foglio 10 Particella 132
Foglio 10 Particella 130
Foglio 10 Particella 127
Foglio 10 Particella 117
Foglio 10 Particella 107
Foglio 10 Particella 98
Foglio 10 Particella 77
Foglio 10 Particella 139
Foglio 10 Particella 109
Foglio 10 Particella 103
Foglio 10 Particella 70
Foglio 10 Particella 45
Foglio 10 Particella 44
Foglio 10 Particella 137
Foglio 10 Particella 128
Foglio 10 Particella 126
Foglio 10 Particella 122
Foglio 10 Particella 115
Foglio 10 Particella 105
Foglio 10 Particella 18
Foglio 10 Particella 131
Foglio 10 Particella 114
Foglio 10 Particella 113
Foglio 10 Particella 106
Foglio 10 Particella 138
Foglio 10 Particella 135
Foglio 10 Particella 134
Foglio 10 Particella 125
Foglio 10 Particella 119
Foglio 10 Particella 102
Foglio 10 Particella 133
Foglio 10 Particella 123
Foglio 10 Particella 121
Foglio 10 Particella 112
Foglio 10 Particella 111
Foglio 10 Particella 97
Foglio 10 Particella 61
Foglio 10 Particella 104

> Storia degli intestati dell'immobile

Dati identificativi: Immobile predecessore - Comune di ASCOLI SATRIANO (A463) (FG) Foglio 10 Particella 3

- **1. MASOLA Luigi ; Di Enrico**
📄 dall'impianto al 09/09/1976
Diritto di: Da verificare (deriva dall'atto 1)
1. Impianto meccanografico del 05/02/1976
- **1. COLLI Francesca**
(CF CLLFNC25M46F205N)
nata a MILANO (MI) il 06/08/1925
📄 dal 09/09/1976 al 20/02/1985
Diritto di: Da verificare (deriva dall'atto 2)
2. DENUNZIA (NEI PASSAGGI PER CAUSA DI MORTE) del 09/09/1976 Pubblico ufficiale CATALANO Sede NAPOLI (NA) - UR Sede NAPOLI (NA) Registrazione Volume 2347 n. 1023 registrato in data 05/03/1977 - Voltura n. 38381 in atti dal 10/11/1981
- **1. LAURIOLA Giuseppe**
(CF LRLGPP28D13F631W)
nato a MONTE SANT'ANGELO (FG) il 13/04/1928
📄 dal 20/02/1985 al 28/12/1995
Diritto di: Da verificare (deriva dall'atto 3)
3. Atto del 20/02/1985 Pubblico ufficiale LICENZIATI Sede NAPOLI (NA) Repertorio n. 76460 - UR Sede NAPOLI (NA) Registrazione n. 828 registrato in data 11/03/1985 - Voltura n. 1412.1/1991 in atti dal 09/03/1991

Dati identificativi: Immobile predecessore - Comune di ASCOLI SATRIANO (A463) (FG) Foglio 10 Particella 45

- **1. COLLI Francesca**
(CF CLLFNC25M46F205N)
nata a MILANO (MI) il 06/08/1925
📄 dal 20/02/1985 al 17/03/1986
Diritto di: Da verificare (deriva dall'atto 4)
4. Atto del 20/02/1985 Pubblico ufficiale LICENZIATI Sede NAPOLI (NA) Repertorio n. 76460 - UR Sede NAPOLI (NA) Registrazione n. 828 registrato in data 11/03/1985 - Voltura n. 1412.4/1991 in atti dal 19/03/1991
- **1. GELLOTTO GENTILE Stefano**
(CF GLLSFN33S22F631W)
nato a MONTE SANT'ANGELO (FG) il 22/11/1933
📄 dal 17/03/1986 al 14/04/2005
Diritto di: Proprieta' in regime di comunione dei beni (deriva dall'atto 5)
5. Atto del 17/03/1986 Pubblico ufficiale PEPE FRANCESCO PAO Sede FOGGIA (FG) Repertorio n. 14247 Sede FOGGIA (FG) Registrazione n. 1545 registrato in data 03/04/1986 - n. 281.1/1987 in atti dal 15/05/1992
- **2. LAURIOLA Filomena**
(CF LRLFMN37T62F631T)
nata a MONTE SANT'ANGELO (FG) il 22/12/1937
📄 dal 17/03/1986 al 14/04/2005
Diritto di: Proprieta' in regime di comunione dei beni (deriva dall'atto 5)
- **1. LAURIOLA Giuseppe**
(CF LRLGPP28D13F631W)
nato a MONTE SANT'ANGELO (FG) il 13/04/1928
📄 dal 19/03/1991 al 20/02/1985
Diritto di: Da verificare (deriva dall'atto 6)
6. FRAZIONAMENTO in atti dal 19/03/1991 (n. 50.10/1984)

Dati identificativi: Immobile predecessore - Comune di ASCOLI SATRIANO (A463) (FG) Foglio 10 Particella 77

- **1. LAURIOLA Incoronata**
(CF LRLNRN42A69F631R)
nata a MONTE SANT'ANGELO (FG) il 29/01/1942
📄 dal 17/03/1986 al 14/04/2005
Diritto di: Proprieta' in regime di comunione dei beni (deriva dall'atto 7)
7. Atto del 17/03/1986 Pubblico ufficiale PEPE FRANCESCO PAO Sede FOGGIA (FG) Repertorio n. 14254 Sede FOGGIA (FG) Registrazione Volume 1 n. 1546 registrato in data 03/04/1986 - n. 282.1/1987 in atti dal 09/09/1995

➤ **2. SANTORO Pasquale**
(CF SNTPL37P21F631J)
nato a MONTE SANT'ANGELO (FG) il 21/09/1937
📅 dal 17/03/1986 al 14/04/2005
Diritto di: Proprieta' in regime di comunione dei
beni (deriva dall'atto 7)

➤ **1. COLLI Francesca**
(CF CLLFNC25M46F205N)
nata a MILANO (MI) il 06/08/1925
📅 dal 15/05/1992 al 17/03/1986
Diritto di: Da verificare (deriva dall'atto 8)

8. FRAZIONAMENTO in atti dal 15/05/1992 (n.
39.3/1986)

Dati identificativi: Immobile attuale - Comune di ASCOLI SATRIANO (A463) (FG) Foglio 10 Particella 129

➤ **1. LAURIOLA Incoronata**
(CF LRLNRN42A69F631R)
nata a MONTE SANT'ANGELO (FG) il 29/01/1942
📅 dal 14/04/2005 al 14/04/2008
Diritto di: Proprieta' in regime di comunione dei
beni (deriva dall'atto 9)

9. FRAZIONAMENTO del 14/04/2005 Pratica n.
FG0067052 in atti dal 14/04/2005 (n. 67052.1/2005)

➤ **2. SANTORO Pasquale**
(CF SNTPL37P21F631J)
nato a MONTE SANT'ANGELO (FG) il 21/09/1937
📅 dal 14/04/2005 al 14/04/2008
Diritto di: Proprieta' in regime di comunione dei
beni (deriva dall'atto 9)

➤ **1. LAURIOLA Incoronata**
(CF LRLNRN42A69F631R)
nata a MONTE SANT'ANGELO (FG) il 29/01/1942
📅 dal 14/04/2008 al 18/12/2017
Diritto di: Proprieta' per 6/9 (deriva dall'atto 10)

10. DENUNZIA (NEI PASSAGGI PER CAUSA DI
MORTE) del 14/04/2008 - UU Sede MANFREDONIA
(FG) Registrazione Volume 2009 n. 234 registrato in
data 06/04/2009 - SUCCESSIONE DI SANTORO
PASQUALE Voltura n. 7668.1/2009 - Pratica n.
FG0148681 in atti dal 08/04/2009

➤ **2. SANTORO Maria**
(CF SNTMRA70M50F631T)
nata a MONTE SANT'ANGELO (FG) il 10/08/1970
📅 dal 14/04/2008 al 18/12/2017
Diritto di: Proprieta' per 1/9 (deriva dall'atto 10)

➤ **3. SANTORO Michele**
(CF SNTMHL67A31F631Y)
nato a MONTE SANT'ANGELO (FG) il 31/01/1967
📅 dal 14/04/2008 al 18/12/2017
Diritto di: Proprieta' per 1/9 (deriva dall'atto 10)

➤ **4. SANTORO Nicola**
(CF SNTNCL75E07F631J)
nato a MONTE SANT'ANGELO (FG) il 07/05/1975
📅 dal 14/04/2008 al 18/12/2017
Diritto di: Proprieta' per 1/9 (deriva dall'atto 10)

➤ **1. LAURIOLA Antonietta**
(CF LRLNNT67A49D643Y)
nata a FOGGIA (FG) il 09/01/1967
📅 dal 18/12/2017
Diritto di: Proprieta' per 1/1 in regime di
separazione dei beni (deriva dall'atto 11)

11. Atto del 18/12/2017 Pubblico ufficiale PUGLIESE
ANTONIO Sede DELICETO (FG) Repertorio n. 3183 -
COMPRAVENDITA Nota presentata con Modello Unico
n. 19735.1/2017 Reparto PI di FOGGIA in atti dal
20/12/2017



Direzione Provinciale di Foggia
Ufficio Provinciale - Territorio
Servizi Catastali

Data: 23/11/2023
Ora: 13:03:52
Numero Pratica: T217452/2023
Pag: 7 - Fine

Visura telematica

Tributi speciali: Euro 0,90

Catasto terreni

Visura storica per immobile

Situazione degli atti informatizzati dall'impianto meccanografico al 23/11/2023



Immobile di catasto terreni



Causali di aggiornamento ed annotazioni

Informazioni riportate negli atti del catasto al 23/11/2023

Dati identificativi: Comune di ASCOLI SATRIANO (A463) (FG)

Foglio 10 Particella 130

Classamento:

Redditi: dominicale Euro 3,48

agrario Euro 2,90

Particella con qualità: SEMINATIVO di classe 3

Superficie: 1.124 m²

> Intestati catastali

> 1. LAURIOLA Antonietta (CF LRLNNT67A49D643Y)

nata a FOGGIA (FG) il 09/01/1967

Diritto di: Proprietà per 1/1 in regime di separazione dei beni

> Dati identificativi

📅 dall'impianto al 19/03/1991

Immobile predecessore

Comune di ASCOLI SATRIANO (A463) (FG)

Foglio 10 Particella 3

Impianto meccanografico del 05/02/1976

📅 dal 19/03/1991 al 15/05/1992

Immobile predecessore

Comune di ASCOLI SATRIANO (A463) (FG)

Foglio 10 Particella 45

FRAZIONAMENTO in atti dal 19/03/1991 (n. 50.10/1984)

Sono stati inoltre variati/soppressi i seguenti immobili:

Comune: ASCOLI SATRIANO (A463) (FG)

Foglio 10 Particella 44

Foglio 10 Particella 43

Foglio 10 Particella 3

📅 dal 15/05/1992 al 14/04/2005

Immobile predecessore

Comune di ASCOLI SATRIANO (A463) (FG)

Foglio 10 Particella 77

FRAZIONAMENTO in atti dal 15/05/1992 (n. 39.3/1986)

Sono stati inoltre variati/soppressi i seguenti immobili:

Comune: ASCOLI SATRIANO (A463) (FG)

Foglio 10 Particella 45

📅 dal 14/04/2005

Immobile attuale

Comune di ASCOLI SATRIANO (A463) (FG)

Foglio 10 Particella 130

FRAZIONAMENTO del 14/04/2005 Pratica n.
FG0067052 in atti dal 14/04/2005 (n. 67052.1/2005)

Sono stati inoltre variati/soppressi i seguenti immobili:

Comune: **ASCOLI SATRIANO (A463) (FG)**

Foglio 10 Particella 54
Foglio 10 Particella 19
Foglio 10 Particella 136
Foglio 10 Particella 124
Foglio 10 Particella 120
Foglio 10 Particella 118
Foglio 10 Particella 116
Foglio 10 Particella 110
Foglio 10 Particella 108
Foglio 10 Particella 43
Foglio 10 Particella 27
Foglio 10 Particella 20
Foglio 10 Particella 132
Foglio 10 Particella 127
Foglio 10 Particella 117
Foglio 10 Particella 107
Foglio 10 Particella 98
Foglio 10 Particella 77
Foglio 10 Particella 139
Foglio 10 Particella 129
Foglio 10 Particella 109
Foglio 10 Particella 103
Foglio 10 Particella 70
Foglio 10 Particella 45
Foglio 10 Particella 44
Foglio 10 Particella 137
Foglio 10 Particella 128
Foglio 10 Particella 126
Foglio 10 Particella 122
Foglio 10 Particella 115
Foglio 10 Particella 105
Foglio 10 Particella 18
Foglio 10 Particella 131
Foglio 10 Particella 114
Foglio 10 Particella 113
Foglio 10 Particella 106
Foglio 10 Particella 138
Foglio 10 Particella 135
Foglio 10 Particella 134
Foglio 10 Particella 125
Foglio 10 Particella 119
Foglio 10 Particella 102
Foglio 10 Particella 133
Foglio 10 Particella 123
Foglio 10 Particella 121
Foglio 10 Particella 112
Foglio 10 Particella 111
Foglio 10 Particella 97
Foglio 10 Particella 61
Foglio 10 Particella 104

📅 dall'impianto al 19/03/1991

Immobile predecessore

Comune di **ASCOLI SATRIANO (A463) (FG)**

Foglio **10** Particella **3**

Redditi: dominicale **Euro 815,93 Lire 1.579.860**

agrario **Euro 679,94 Lire 1.316.550**

Particella con qualità: **SEMINATIVO** di classe **03**
Superficie: **263.310 m²**

Partita: **1613**

Impianto meccanografico del 05/02/1976

📅 dal 19/03/1991 al 15/05/1992

Immobile predecessore

Comune di **ASCOLI SATRIANO (A463) (FG)**

Foglio **10** Particella **45**

Redditi: dominicale **Euro 67,59 Lire 130.878**

agrario **Euro 56,33 Lire 109.065**

Particella con qualità: **SEMINATIVO** di classe **03**
Superficie: **21.813 m²**

Partita: **9113**

FRAZIONAMENTO in atti dal 19/03/1991 (n. 50.10/1984)

📅 dal 15/05/1992 al 14/04/2005

Immobile predecessore

Comune di **ASCOLI SATRIANO (A463) (FG)**

Foglio **10** Particella **77**

Redditi: dominicale **Euro 33,80 Lire 65.442**

agrario **Euro 28,16 Lire 54.535**

Particella con qualità: **SEMINATIVO** di classe **03**
Superficie: **10.907 m²**

Partita: **6622**

Sono stati inoltre variati/soppressi i seguenti immobili:

Comune: **ASCOLI SATRIANO (A463) (FG)**

Foglio 10 Particella 44

Foglio 10 Particella 43

Foglio 10 Particella 3

FRAZIONAMENTO in atti dal 15/05/1992 (n. 39.3/1986)

📅 dal 14/04/2005

Immobile attuale

Comune di **ASCOLI SATRIANO (A463) (FG)**

Foglio **10** Particella **130**

Redditi: dominicale **Euro 3,48**

agrario **Euro 2,90**

Particella con qualità: **SEMINATIVO** di classe **03**
Superficie: **1.124 m²**

Sono stati inoltre variati/soppressi i seguenti immobili:

Comune: **ASCOLI SATRIANO (A463) (FG)**

Foglio 10 Particella 45

FRAZIONAMENTO del 14/04/2005 Pratica n. FG0067052 in atti dal 14/04/2005 (n. 67052.1/2005)

Sono stati inoltre variati/soppressi i seguenti immobili:

Comune: **ASCOLI SATRIANO (A463) (FG)**

*Foglio 10 Particella 54
Foglio 10 Particella 19
Foglio 10 Particella 136
Foglio 10 Particella 124
Foglio 10 Particella 120
Foglio 10 Particella 118
Foglio 10 Particella 116
Foglio 10 Particella 110
Foglio 10 Particella 108
Foglio 10 Particella 43
Foglio 10 Particella 27
Foglio 10 Particella 20
Foglio 10 Particella 132
Foglio 10 Particella 127
Foglio 10 Particella 117
Foglio 10 Particella 107
Foglio 10 Particella 98
Foglio 10 Particella 77
Foglio 10 Particella 139
Foglio 10 Particella 129
Foglio 10 Particella 109
Foglio 10 Particella 103
Foglio 10 Particella 70
Foglio 10 Particella 45
Foglio 10 Particella 44
Foglio 10 Particella 137
Foglio 10 Particella 128
Foglio 10 Particella 126
Foglio 10 Particella 122
Foglio 10 Particella 115
Foglio 10 Particella 105
Foglio 10 Particella 18
Foglio 10 Particella 131
Foglio 10 Particella 114
Foglio 10 Particella 113
Foglio 10 Particella 106
Foglio 10 Particella 138
Foglio 10 Particella 135
Foglio 10 Particella 134
Foglio 10 Particella 125
Foglio 10 Particella 119
Foglio 10 Particella 102
Foglio 10 Particella 133
Foglio 10 Particella 123
Foglio 10 Particella 121
Foglio 10 Particella 112
Foglio 10 Particella 111
Foglio 10 Particella 97
Foglio 10 Particella 61
Foglio 10 Particella 104*

> Storia degli intestati dell'immobile

Dati identificativi: Immobile predecessore - Comune di ASCOLI SATRIANO (A463) (FG) Foglio 10 Particella 3

- **1. MASOLA Luigi ; Di Enrico**
📄 dall'impianto al 09/09/1976
Diritto di: Da verificare (deriva dall'atto 1)
1. Impianto meccanografico del 05/02/1976
- **1. COLLI Francesca**
(CF CLLFNC25M46F205N)
nata a MILANO (MI) il 06/08/1925
📄 dal 09/09/1976 al 20/02/1985
Diritto di: Da verificare (deriva dall'atto 2)
2. DENUNZIA (NEI PASSAGGI PER CAUSA DI MORTE) del 09/09/1976 Pubblico ufficiale CATALANO Sede NAPOLI (NA) - UR Sede NAPOLI (NA) Registrazione Volume 2347 n. 1023 registrato in data 05/03/1977 - Voltura n. 38381 in atti dal 10/11/1981
- **1. LAURIOLA Giuseppe**
(CF LRLGPP28D13F631W)
nato a MONTE SANT'ANGELO (FG) il 13/04/1928
📄 dal 20/02/1985 al 28/12/1995
Diritto di: Da verificare (deriva dall'atto 3)
3. Atto del 20/02/1985 Pubblico ufficiale LICENZIATI Sede NAPOLI (NA) Repertorio n. 76460 - UR Sede NAPOLI (NA) Registrazione n. 828 registrato in data 11/03/1985 - Voltura n. 1412.1/1991 in atti dal 09/03/1991

Dati identificativi: Immobile predecessore - Comune di ASCOLI SATRIANO (A463) (FG) Foglio 10 Particella 45

- **1. COLLI Francesca**
(CF CLLFNC25M46F205N)
nata a MILANO (MI) il 06/08/1925
📄 dal 20/02/1985 al 17/03/1986
Diritto di: Da verificare (deriva dall'atto 4)
4. Atto del 20/02/1985 Pubblico ufficiale LICENZIATI Sede NAPOLI (NA) Repertorio n. 76460 - UR Sede NAPOLI (NA) Registrazione n. 828 registrato in data 11/03/1985 - Voltura n. 1412.4/1991 in atti dal 19/03/1991
- **1. GELLOTTO GENTILE Stefano**
(CF GLLSFN33S22F631W)
nato a MONTE SANT'ANGELO (FG) il 22/11/1933
📄 dal 17/03/1986 al 14/04/2005
Diritto di: Proprieta' in regime di comunione dei beni (deriva dall'atto 5)
5. Atto del 17/03/1986 Pubblico ufficiale PEPE FRANCESCO PAO Sede FOGGIA (FG) Repertorio n. 14247 Sede FOGGIA (FG) Registrazione n. 1545 registrato in data 03/04/1986 - n. 281.1/1987 in atti dal 15/05/1992
- **2. LAURIOLA Filomena**
(CF LRLFMN37T62F631T)
nata a MONTE SANT'ANGELO (FG) il 22/12/1937
📄 dal 17/03/1986 al 14/04/2005
Diritto di: Proprieta' in regime di comunione dei beni (deriva dall'atto 5)
- **1. LAURIOLA Giuseppe**
(CF LRLGPP28D13F631W)
nato a MONTE SANT'ANGELO (FG) il 13/04/1928
📄 dal 19/03/1991 al 20/02/1985
Diritto di: Da verificare (deriva dall'atto 6)
6. FRAZIONAMENTO in atti dal 19/03/1991 (n. 50.10/1984)

Dati identificativi: Immobile predecessore - Comune di ASCOLI SATRIANO (A463) (FG) Foglio 10 Particella 77

- **1. LAURIOLA Incoronata**
(CF LRLNRN42A69F631R)
nata a MONTE SANT'ANGELO (FG) il 29/01/1942
📄 dal 17/03/1986 al 14/04/2005
Diritto di: Proprieta' in regime di comunione dei beni (deriva dall'atto 7)
7. Atto del 17/03/1986 Pubblico ufficiale PEPE FRANCESCO PAO Sede FOGGIA (FG) Repertorio n. 14254 Sede FOGGIA (FG) Registrazione Volume 1 n. 1546 registrato in data 03/04/1986 - n. 282.1/1987 in atti dal 09/09/1995

➤ **2. SANTORO Pasquale**
(CF SNTPL37P21F631J)
nato a MONTE SANT'ANGELO (FG) il 21/09/1937
📅 dal 17/03/1986 al 14/04/2005
Diritto di: Proprieta' in regime di comunione dei
beni (deriva dall'atto 7)

➤ **1. COLLI Francesca**
(CF CLLFNC25M46F205N)
nata a MILANO (MI) il 06/08/1925
📅 dal 15/05/1992 al 17/03/1986
Diritto di: Da verificare (deriva dall'atto 8)

8. FRAZIONAMENTO in atti dal 15/05/1992 (n.
39.3/1986)

Dati identificativi: Immobile attuale - Comune di ASCOLI SATTIANO (A463) (FG) Foglio 10 Particella 130

➤ **1. LAURIOLA Incoronata**
(CF LRLNRN42A69F631R)
nata a MONTE SANT'ANGELO (FG) il 29/01/1942
📅 dal 14/04/2005 al 14/04/2008
Diritto di: Proprieta' in regime di comunione dei
beni (deriva dall'atto 9)

9. FRAZIONAMENTO del 14/04/2005 Pratica n.
FG0067052 in atti dal 14/04/2005 (n. 67052.1/2005)

➤ **2. SANTORO Pasquale**
(CF SNTPL37P21F631J)
nato a MONTE SANT'ANGELO (FG) il 21/09/1937
📅 dal 14/04/2005 al 14/04/2008
Diritto di: Proprieta' in regime di comunione dei
beni (deriva dall'atto 9)

➤ **1. LAURIOLA Incoronata**
(CF LRLNRN42A69F631R)
nata a MONTE SANT'ANGELO (FG) il 29/01/1942
📅 dal 14/04/2008 al 18/12/2017
Diritto di: Proprieta' per 6/9 (deriva dall'atto 10)

10. DENUNZIA (NEI PASSAGGI PER CAUSA DI
MORTE) del 14/04/2008 - UU Sede MANFREDONIA
(FG) Registrazione Volume 2009 n. 234 registrato in
data 06/04/2009 - SUCCESSIONE DI SANTORO
PASQUALE Voltura n. 7668.1/2009 - Pratica n.
FG0148681 in atti dal 08/04/2009

➤ **2. SANTORO Maria**
(CF SNTMRA70M50F631T)
nata a MONTE SANT'ANGELO (FG) il 10/08/1970
📅 dal 14/04/2008 al 18/12/2017
Diritto di: Proprieta' per 1/9 (deriva dall'atto 10)

➤ **3. SANTORO Michele**
(CF SNTMHL67A31F631Y)
nato a MONTE SANT'ANGELO (FG) il 31/01/1967
📅 dal 14/04/2008 al 18/12/2017
Diritto di: Proprieta' per 1/9 (deriva dall'atto 10)

➤ **4. SANTORO Nicola**
(CF SNTNCL75E07F631J)
nato a MONTE SANT'ANGELO (FG) il 07/05/1975
📅 dal 14/04/2008 al 18/12/2017
Diritto di: Proprieta' per 1/9 (deriva dall'atto 10)

➤ **1. LAURIOLA Antonietta**
(CF LRLNNT67A49D643Y)
nata a FOGGIA (FG) il 09/01/1967
📅 dal 18/12/2017
Diritto di: Proprieta' per 1/1 in regime di
separazione dei beni (deriva dall'atto 11)

11. Atto del 18/12/2017 Pubblico ufficiale PUGLIESE
ANTONIO Sede DELICETO (FG) Repertorio n. 3183 -
COMPRAVENDITA Nota presentata con Modello Unico
n. 19735.1/2017 Reparto PI di FOGGIA in atti dal
20/12/2017



Direzione Provinciale di Foggia
Ufficio Provinciale - Territorio
Servizi Catastali

Data: 23/11/2023
Ora: 13:03:03
Numero Pratica: T217063/2023
Pag: 7 - Fine

Visura telematica

Tributi speciali: Euro 0,90

Catasto terreni

Visura storica per immobile

Situazione degli atti informatizzati dall'impianto meccanografico al 23/11/2023



Immobile di catasto terreni



Causali di aggiornamento ed annotazioni

Informazioni riportate negli atti del catasto al 23/11/2023

Dati identificativi: Comune di ASCOLI SATRIANO (A463) (FG)

Foglio 10 Particella 136

Classamento:

Redditi: dominicale Euro 125,91

agrario Euro 104,92

Particella con qualità: SEMINATIVO di classe 3

Superficie: 40.632 m²

> Intestati catastali

> 1. LAURIOLA Antonietta (CF LRLNNT67A49D643Y)

nata a FOGGIA (FG) il 09/01/1967

Diritto di: Proprieta' per 1000/1000

> Dati identificativi

📅 dall'impianto al 28/12/1995

Immobile predecessore

Comune di ASCOLI SATRIANO (A463) (FG)

Foglio 10 Particella 3

Impianto meccanografico del 05/02/1976

📅 dal 28/12/1995 al 14/04/2005

Immobile predecessore

Comune di ASCOLI SATRIANO (A463) (FG)

Foglio 10 Particella 98

FRAZIONAMENTO del 28/12/1995 in atti dal 28/12/1995 (n. 2768.1/1995)

Sono stati inoltre variati/soppressi i seguenti immobili:

Comune: ASCOLI SATRIANO (A463) (FG)

Foglio 10 Particella 3

Foglio 10 Particella 97

📅 dal 14/04/2005

Immobile attuale

Comune di ASCOLI SATRIANO (A463) (FG)

Foglio 10 Particella 136

FRAZIONAMENTO del 14/04/2005 Pratica n. FG0067052 in atti dal 14/04/2005 (n. 67052.1/2005)

Sono stati inoltre variati/soppressi i seguenti immobili:

Comune: ASCOLI SATRIANO (A463) (FG)

Foglio 10 Particella 54

Foglio 10 Particella 19

Foglio 10 Particella 124

Foglio 10 Particella 120

Foglio 10 Particella 118
Foglio 10 Particella 116
Foglio 10 Particella 110
Foglio 10 Particella 108
Foglio 10 Particella 43
Foglio 10 Particella 27
Foglio 10 Particella 20
Foglio 10 Particella 132
Foglio 10 Particella 130
Foglio 10 Particella 127
Foglio 10 Particella 117
Foglio 10 Particella 107
Foglio 10 Particella 98
Foglio 10 Particella 77
Foglio 10 Particella 139
Foglio 10 Particella 129
Foglio 10 Particella 109
Foglio 10 Particella 103
Foglio 10 Particella 70
Foglio 10 Particella 45
Foglio 10 Particella 44
Foglio 10 Particella 137
Foglio 10 Particella 128
Foglio 10 Particella 126
Foglio 10 Particella 122
Foglio 10 Particella 115
Foglio 10 Particella 105
Foglio 10 Particella 18
Foglio 10 Particella 131
Foglio 10 Particella 114
Foglio 10 Particella 113
Foglio 10 Particella 106
Foglio 10 Particella 138
Foglio 10 Particella 135
Foglio 10 Particella 134
Foglio 10 Particella 125
Foglio 10 Particella 119
Foglio 10 Particella 102
Foglio 10 Particella 133
Foglio 10 Particella 123
Foglio 10 Particella 121
Foglio 10 Particella 112
Foglio 10 Particella 111
Foglio 10 Particella 97
Foglio 10 Particella 61
Foglio 10 Particella 104

> Dati di classamento

 dall'impianto al 19/03/1991

Impianto meccanografico del 05/02/1976

Immobile predecessore

Comune di ASCOLI SATTIANO (A463) (FG)

Foglio 10 Particella 3

Redditi: dominicale Euro 815,93 Lire 1.579.860

agrario Euro 679,94 Lire 1.316.550

Particella con qualità: SEMINATIVO di classe 03
Superficie: 263.310 m²

Partita: 1613

📅 dal 19/03/1991 al 28/12/1995

Immobile predecessore

Comune di **ASCOLI SATRIANO (A463) (FG)**

Foglio **10** Particella **3**

Redditi: dominicale **Euro 698,36 Lire 1.352.220**

agrario **Euro 581,97 Lire 1.126.850**

Particella con qualità: **SEMINATIVO** di classe **03**
Superficie: **225.370 m²**

Partita: **9113**

FRAZIONAMENTO in atti dal 19/03/1991 (n. 50.10/1984)

Sono stati inoltre variati/soppressi i seguenti immobili:

Comune: **ASCOLI SATRIANO (A463) (FG)**

Foglio 10 Particella 44

Foglio 10 Particella 43

Foglio 10 Particella 45

📅 dal 28/12/1995 al 14/04/2005

Immobile predecessore

Comune di **ASCOLI SATRIANO (A463) (FG)**

Foglio **10** Particella **98**

Redditi: dominicale **Euro 167,63 Lire 324.576**

agrario **Euro 139,69 Lire 270.480**

Particella con qualità: **SEMINATIVO** di classe **03**
Superficie: **54.096 m²**

Partita: **9113**

FRAZIONAMENTO del 28/12/1995 in atti dal 28/12/1995 (n. 2768.1/1995)

Sono stati inoltre variati/soppressi i seguenti immobili:

Comune: **ASCOLI SATRIANO (A463) (FG)**

Foglio 10 Particella 3

Foglio 10 Particella 97

📅 dal 14/04/2005

Immobile attuale

Comune di **ASCOLI SATRIANO (A463) (FG)**

Foglio **10** Particella **136**

Redditi: dominicale **Euro 125,91**

agrario **Euro 104,92**

Particella con qualità: **SEMINATIVO** di classe **03**
Superficie: **40.632 m²**

FRAZIONAMENTO del 14/04/2005 Pratica n. FG0067052 in atti dal 14/04/2005 (n. 67052.1/2005)

Sono stati inoltre variati/soppressi i seguenti immobili:

Comune: **ASCOLI SATRIANO (A463) (FG)**

Foglio 10 Particella 54

Foglio 10 Particella 19

Foglio 10 Particella 124

Foglio 10 Particella 120

Foglio 10 Particella 118

Foglio 10 Particella 116

Foglio 10 Particella 110

Foglio 10 Particella 108

Foglio 10 Particella 43

Foglio 10 Particella 27

Foglio 10 Particella 20
Foglio 10 Particella 132
Foglio 10 Particella 130
Foglio 10 Particella 127
Foglio 10 Particella 117
Foglio 10 Particella 107
Foglio 10 Particella 98
Foglio 10 Particella 77
Foglio 10 Particella 139
Foglio 10 Particella 129
Foglio 10 Particella 109
Foglio 10 Particella 103
Foglio 10 Particella 70
Foglio 10 Particella 45
Foglio 10 Particella 44
Foglio 10 Particella 137
Foglio 10 Particella 128
Foglio 10 Particella 126
Foglio 10 Particella 122
Foglio 10 Particella 115
Foglio 10 Particella 105
Foglio 10 Particella 18
Foglio 10 Particella 131
Foglio 10 Particella 114
Foglio 10 Particella 113
Foglio 10 Particella 106
Foglio 10 Particella 138
Foglio 10 Particella 135
Foglio 10 Particella 134
Foglio 10 Particella 125
Foglio 10 Particella 119
Foglio 10 Particella 102
Foglio 10 Particella 133
Foglio 10 Particella 123
Foglio 10 Particella 121
Foglio 10 Particella 112
Foglio 10 Particella 111
Foglio 10 Particella 97
Foglio 10 Particella 61
Foglio 10 Particella 104

> Storia degli intestati dell'immobile

Dati identificativi: Immobile predecessore - Comune di ASCOLI SATRIANO (A463) (FG) Foglio 10 Particella 3

> 1. MASOLA Luigi ; Di Enrico

📅 dall'impianto al 09/09/1976

Diritto di: Da verificare (deriva dall'atto 1)

> 1. COLLI Francesca (CF CLLFNC25M46F205N)

nata a MILANO (MI) il 06/08/1925

📅 dal 09/09/1976 al 20/02/1985

Diritto di: Da verificare (deriva dall'atto 2)

> 1. LAURIOLA Giuseppe (CF LRLGPP28D13F631W)

nato a MONTE SANT'ANGELO (FG) il 13/04/1928

1. Impianto meccanografico del 05/02/1976

2. DENUNZIA (NEI PASSAGGI PER CAUSA DI MORTE) del 09/09/1976 Pubblico ufficiale CATALANO Sede NAPOLI (NA) - UR Sede NAPOLI (NA) Registrazione Volume 2347 n. 1023 registrato in data 05/03/1977 - Voltura n. 38381 in atti dal 10/11/1981

3. Atto del 20/02/1985 Pubblico ufficiale LICENZIATI Sede NAPOLI (NA) Repertorio n. 76460 - UR Sede NAPOLI (NA) Registrazione n. 828 registrato in data 11/03/1985 - Voltura n. 1412.1/1991 in atti dal 09/03/1991

Direzione Provinciale di Foggia
Ufficio Provinciale - Territorio
Servizi Catastali

📅 dal 20/02/1985 al 28/12/1995
Diritto di: Da verificare (deriva dall'atto 3)

Dati identificativi: Immobile predecessore - Comune di ASCOLI SATRIANO (A463) (FG) Foglio 10 Particella 98

➤ 1. LAURIOLA Giuseppe
(CF LRLGPP28D13F631W)
nato a MONTE SANT'ANGELO (FG) il 13/04/1928

📅 dal 28/12/1995 al 29/12/1995
Diritto di: Da verificare (deriva dall'atto 4)

➤ 1. LAURIOLA Antonietta
(CF LRLNNT67A49D643Y)
nata a FOGGIA (FG) il 09/01/1967

📅 dal 29/12/1995 al 14/04/2005
Diritto di: Proprieta' per 1000/1000 (deriva dall'atto 5)

4. FRAZIONAMENTO del 28/12/1995 in atti dal 28/12/1995 (n. 2768.1/1995)

5. Atto del 29/12/1995 Pubblico ufficiale TROMBETTA A. Sede FOGGIA (FG) Repertorio n. 43172 - Voltura n. 1453.1/1996 in atti dal 26/02/1997

Dati identificativi: Immobile attuale - Comune di ASCOLI SATRIANO (A463) (FG) Foglio 10 Particella 136

➤ 1. LAURIOLA Antonietta
(CF LRLNNT67A49D643Y)
nata a FOGGIA (FG) il 09/01/1967

📅 dal 14/04/2005
Diritto di: Proprieta' per 1000/1000 (deriva dall'atto 6)

6. FRAZIONAMENTO del 14/04/2005 Pratica n. FG0067052 in atti dal 14/04/2005 (n. 67052.1/2005)

Visura telematica

Tributi speciali: Euro 0,90

Catasto terreni

Visura storica per immobile

Situazione degli atti informatizzati dall'impianto meccanografico al 23/11/2023



Immobile di catasto terreni



Causali di aggiornamento ed annotazioni

Informazioni riportate negli atti del catasto al 23/11/2023

Dati identificativi: Comune di ASCOLI SATRIANO (A463) (FG)

Foglio 10 Particella 139

Classamento:

Redditi: dominicale Euro 471,06

agrario Euro 392,55

Particella con qualità: SEMINATIVO di classe 3

Superficie: 152.017 m²

> Intestati catastali

> 1. GIORGIO Anna Maria (CF GRGNMR61P52D643X)

nata a FOGGIA (FG) il 12/09/1961

Diritto di: Proprieta' per 1000/1000

> Dati identificativi

📅 dall'impianto al 15/10/2002

Immobile predecessore

Comune di ASCOLI SATRIANO (A463) (FG)

Foglio 10 Particella 5

Impianto meccanografico del 05/02/1976

📅 dal 15/10/2002 al 14/04/2005

Immobile predecessore

Comune di ASCOLI SATRIANO (A463) (FG)

Foglio 10 Particella 102

FRAZIONAMENTO del 15/10/2002 Pratica n. 216285 in atti dal 15/10/2002 (n. 2119.1/2002)

Sono stati inoltre variati/soppressi i seguenti immobili:

Comune: ASCOLI SATRIANO (A463) (FG)

Foglio 10 Particella 5

Foglio 10 Particella 101

📅 dal 14/04/2005

Immobile attuale

Comune di ASCOLI SATRIANO (A463) (FG)

Foglio 10 Particella 139

FRAZIONAMENTO del 14/04/2005 Pratica n. FG0067052 in atti dal 14/04/2005 (n. 67052.1/2005)

Sono stati inoltre variati/soppressi i seguenti immobili:

Comune: ASCOLI SATRIANO (A463) (FG)

Foglio 10 Particella 54

Foglio 10 Particella 19

Foglio 10 Particella 136

Foglio 10 Particella 124

Foglio 10 Particella 120
Foglio 10 Particella 118
Foglio 10 Particella 116
Foglio 10 Particella 110
Foglio 10 Particella 108
Foglio 10 Particella 43
Foglio 10 Particella 27
Foglio 10 Particella 20
Foglio 10 Particella 132
Foglio 10 Particella 130
Foglio 10 Particella 127
Foglio 10 Particella 117
Foglio 10 Particella 107
Foglio 10 Particella 98
Foglio 10 Particella 77
Foglio 10 Particella 129
Foglio 10 Particella 109
Foglio 10 Particella 103
Foglio 10 Particella 70
Foglio 10 Particella 45
Foglio 10 Particella 44
Foglio 10 Particella 137
Foglio 10 Particella 128
Foglio 10 Particella 126
Foglio 10 Particella 122
Foglio 10 Particella 115
Foglio 10 Particella 105
Foglio 10 Particella 18
Foglio 10 Particella 131
Foglio 10 Particella 114
Foglio 10 Particella 113
Foglio 10 Particella 106
Foglio 10 Particella 138
Foglio 10 Particella 135
Foglio 10 Particella 134
Foglio 10 Particella 125
Foglio 10 Particella 119
Foglio 10 Particella 102
Foglio 10 Particella 133
Foglio 10 Particella 123
Foglio 10 Particella 121
Foglio 10 Particella 112
Foglio 10 Particella 111
Foglio 10 Particella 97
Foglio 10 Particella 61
Foglio 10 Particella 104

> Dati di classamento

 dall'impianto al 15/10/2002

Impianto meccanografico del 05/02/1976

Immobile predecessore

Comune di ASCOLI SATTIANO (A463) (FG)

Foglio 10 Particella 5

Redditi: dominicale Euro 508,38 Lire 984.366

agrario Euro 423,65 Lire 820.305

Particella con qualità: SEMINATIVO di classe 03
Superficie: 164.061 m²

Partita: 5010

📅 dal 15/10/2002 al 14/04/2005

Immobile predecessore

Comune di **ASCOLI SATRIANO (A463) (FG)**

Foglio **10** Particella **102**

Redditi: dominicale **Euro 500,64**

agrario **Euro 417,20**

Particella con qualità: **SEMINATIVO** di classe **03**
Superficie: **161.561 m²**

📅 dal 14/04/2005

Immobile attuale

Comune di **ASCOLI SATRIANO (A463) (FG)**

Foglio **10** Particella **139**

Redditi: dominicale **Euro 471,06**

agrario **Euro 392,55**

Particella con qualità: **SEMINATIVO** di classe **03**
Superficie: **152.017 m²**

FRAZIONAMENTO del 15/10/2002 Pratica n. 216285
in atti dal 15/10/2002 (n. 2119.1/2002)

Sono stati inoltre variati/soppressi i seguenti immobili:

Comune: **ASCOLI SATRIANO (A463) (FG)**

Foglio 10 Particella 5

Foglio 10 Particella 101

FRAZIONAMENTO del 14/04/2005 Pratica n.
FG0067052 in atti dal 14/04/2005 (n. 67052.1/2005)

Sono stati inoltre variati/soppressi i seguenti immobili:

Comune: **ASCOLI SATRIANO (A463) (FG)**

Foglio 10 Particella 54

Foglio 10 Particella 19

Foglio 10 Particella 136

Foglio 10 Particella 124

Foglio 10 Particella 120

Foglio 10 Particella 118

Foglio 10 Particella 116

Foglio 10 Particella 110

Foglio 10 Particella 108

Foglio 10 Particella 43

Foglio 10 Particella 27

Foglio 10 Particella 20

Foglio 10 Particella 132

Foglio 10 Particella 130

Foglio 10 Particella 127

Foglio 10 Particella 117

Foglio 10 Particella 107

Foglio 10 Particella 98

Foglio 10 Particella 77

Foglio 10 Particella 129

Foglio 10 Particella 109

Foglio 10 Particella 103

Foglio 10 Particella 70

Foglio 10 Particella 45

Foglio 10 Particella 44

Foglio 10 Particella 137

Foglio 10 Particella 128

Foglio 10 Particella 126

Foglio 10 Particella 122

Foglio 10 Particella 115

Foglio 10 Particella 105

Foglio 10 Particella 18

Foglio 10 Particella 131
Foglio 10 Particella 114
Foglio 10 Particella 113
Foglio 10 Particella 106
Foglio 10 Particella 138
Foglio 10 Particella 135
Foglio 10 Particella 134
Foglio 10 Particella 125
Foglio 10 Particella 119
Foglio 10 Particella 102
Foglio 10 Particella 133
Foglio 10 Particella 123
Foglio 10 Particella 121
Foglio 10 Particella 112
Foglio 10 Particella 111
Foglio 10 Particella 97
Foglio 10 Particella 61
Foglio 10 Particella 104

> Altre variazioni

📅 dal 09/05/2011

Immobile attuale

Comune di **ASCOLI SATRIANO (A463) (FG)**

Foglio 10 Particella 139

VARIAZIONE D'UFFICIO del 09/05/2011 Pratica n. FG0135662 in atti dal 09/05/2011 ATTIVITA' A16 - BONIFICA INCOERENZE (n. 2014.1/2011)

> Storia degli intestati dell'immobile

Dati identificativi: Immobile predecessore - Comune di ASCOLI SATRIANO (A463) (FG) Foglio 10 Particella 5

➤ **1. GIORGIO Antonio**
(CF GRGNTN22M03A463L)
nato a ASCOLI SATRIANO (FG) il 03/08/1922

📅 dall'impianto al 22/12/1985
Diritto di: Da verificare (deriva dall'atto 1)

1. Impianto meccanografico del 05/02/1976

➤ **1. GIORGIO Anna Maria**
(CF GRGNMR61P52D643X)
nata a FOGGIA (FG) il 12/09/1961
📅 dal 22/12/1985 al 15/10/2002
Diritto di: Proprieta' per 1000/1000 (deriva dall'atto 2)

2. TESTAMENTO OLOGRAFO del 22/12/1985
Pubblico ufficiale BIZZARRI GERARDINA Sede FOGGIA (FG) Sede FOGGIA (FG) Registrazione Volume 125 n. 97 - Voltura n. 3005.2/1988 in atti dal 12/10/1992

Dati identificativi: Immobile predecessore - Comune di ASCOLI SATRIANO (A463) (FG) Foglio 10 Particella 102

➤ **1. GIORGIO Anna Maria**
(CF GRGNMR61P52D643X)
nata a FOGGIA (FG) il 12/09/1961
📅 dal 15/10/2002 al 14/04/2005
Diritto di: Proprieta' per 1000/1000 (deriva dall'atto 3)

3. FRAZIONAMENTO del 15/10/2002 Pratica n. 216285 in atti dal 15/10/2002 (n. 2119.1/2002)

Dati identificativi: Immobile attuale - Comune di ASCOLI SATRIANO (A463) (FG) Foglio 10 Particella 139

4. FRAZIONAMENTO del 14/04/2005 Pratica n. FG0067052 in atti dal 14/04/2005 (n. 67052.1/2005)

- **1. GIORGIO Anna Maria**
(CF GRGNMR61P52D643X)
nata a FOGGIA (FG) il 12/09/1961
📅 dal 14/04/2005
Diritto di: Proprieta' per 1000/1000 (deriva dall'atto
4)
-

Visura telematica

Tributi speciali: Euro 0,90

Catasto terreni

Visura storica per immobile

Situazione degli atti informatizzati dall'impianto meccanografico al 23/11/2023



Immobile di catasto terreni



Causali di aggiornamento ed annotazioni

Informazioni riportate negli atti del catasto al 23/11/2023

Dati identificativi: Comune di ASCOLI SATRIANO (A463) (FG)

Foglio 10 Particella 175

Classamento:

Redditi: dominicale Euro 158,77

agrario Euro 132,31

Particella con qualità: SEMINATIVO di classe 3

Superficie: 51.237 m²

> Intestati catastali

> 1. LAURIOLA Nicola (CF LRLNCL53H12F631M)

nato a MONTE SANT'ANGELO (FG) il 12/06/1953

Diritto di: Proprieta' per 1000/1000

> Dati identificativi

📅 dall'impianto al 28/12/1995

Immobile predecessore

Comune di ASCOLI SATRIANO (A463) (FG)

Foglio 10 Particella 3

Impianto meccanografico del 05/02/1976

📅 dal 28/12/1995 al 14/04/2005

Immobile predecessore

Comune di ASCOLI SATRIANO (A463) (FG)

Foglio 10 Particella 97

FRAZIONAMENTO del 28/12/1995 in atti dal 28/12/1995 (n. 2768.1/1995)

Sono stati inoltre variati/soppressi i seguenti immobili:

Comune: ASCOLI SATRIANO (A463) (FG)

Foglio 10 Particella 3

Foglio 10 Particella 98

📅 dal 14/04/2005 al 15/04/2016

Immobile predecessore

Comune di ASCOLI SATRIANO (A463) (FG)

Foglio 10 Particella 133

FRAZIONAMENTO del 14/04/2005 Pratica n. FG0067052 in atti dal 14/04/2005 (n. 67052.1/2005)

Sono stati inoltre variati/soppressi i seguenti immobili:

Comune: ASCOLI SATRIANO (A463) (FG)

Foglio 10 Particella 54

Foglio 10 Particella 19

Foglio 10 Particella 136

Foglio 10 Particella 124

Foglio 10 Particella 120
Foglio 10 Particella 118
Foglio 10 Particella 116
Foglio 10 Particella 110
Foglio 10 Particella 108
Foglio 10 Particella 43
Foglio 10 Particella 27
Foglio 10 Particella 20
Foglio 10 Particella 132
Foglio 10 Particella 130
Foglio 10 Particella 127
Foglio 10 Particella 117
Foglio 10 Particella 107
Foglio 10 Particella 98
Foglio 10 Particella 77
Foglio 10 Particella 139
Foglio 10 Particella 129
Foglio 10 Particella 109
Foglio 10 Particella 103
Foglio 10 Particella 70
Foglio 10 Particella 45
Foglio 10 Particella 44
Foglio 10 Particella 137
Foglio 10 Particella 128
Foglio 10 Particella 126
Foglio 10 Particella 122
Foglio 10 Particella 115
Foglio 10 Particella 105
Foglio 10 Particella 18
Foglio 10 Particella 131
Foglio 10 Particella 114
Foglio 10 Particella 113
Foglio 10 Particella 106
Foglio 10 Particella 138
Foglio 10 Particella 135
Foglio 10 Particella 134
Foglio 10 Particella 125
Foglio 10 Particella 119
Foglio 10 Particella 102
Foglio 10 Particella 123
Foglio 10 Particella 121
Foglio 10 Particella 112
Foglio 10 Particella 111
Foglio 10 Particella 97
Foglio 10 Particella 61
Foglio 10 Particella 104

 dal 15/04/2016

Immobile attuale

Comune di **ASCOLI SATRIANO (A463) (FG)**

Foglio 10 Particella 175

FRAZIONAMENTO del 15/04/2016 Pratica n.
FG0079760 in atti dal 15/04/2016 presentato il
15/04/2016 (n. 79760.1/2016)

**Sono stati inoltre variati/soppressi i seguenti
immobili:**

Comune: **ASCOLI SATRIANO (A463) (FG)**

Foglio 10 Particella 177

Foglio 10 Particella 133

Foglio 10 Particella 176

📅 dall'impianto al 19/03/1991

Immobile predecessore

Comune di **ASCOLI SATRIANO (A463) (FG)**

Foglio **10** Particella **3**

Redditi: dominicale **Euro 815,93 Lire 1.579.860**

agrario **Euro 679,94 Lire 1.316.550**

Particella con qualità: **SEMINATIVO** di classe **03**
Superficie: **263.310 m²**

Partita: **1613**

Impianto meccanografico del 05/02/1976

📅 dal 19/03/1991 al 28/12/1995

Immobile predecessore

Comune di **ASCOLI SATRIANO (A463) (FG)**

Foglio **10** Particella **3**

Redditi: dominicale **Euro 698,36 Lire 1.352.220**

agrario **Euro 581,97 Lire 1.126.850**

Particella con qualità: **SEMINATIVO** di classe **03**
Superficie: **225.370 m²**

Partita: **9113**

FRAZIONAMENTO in atti dal 19/03/1991 (n. 50.10/1984)

📅 dal 28/12/1995 al 14/04/2005

Immobile predecessore

Comune di **ASCOLI SATRIANO (A463) (FG)**

Foglio **10** Particella **97**

Redditi: dominicale **Euro 530,73 Lire 1.027.644**

agrario **Euro 442,28 Lire 856.370**

Particella con qualità: **SEMINATIVO** di classe **03**
Superficie: **171.274 m²**

Partita: **9113**

Sono stati inoltre variati/soppressi i seguenti immobili:

Comune: **ASCOLI SATRIANO (A463) (FG)**

Foglio 10 Particella 44

Foglio 10 Particella 43

Foglio 10 Particella 45

FRAZIONAMENTO del 28/12/1995 in atti dal 28/12/1995 (n. 2768.1/1995)

📅 dal 14/04/2005 al 15/04/2016

Immobile predecessore

Comune di **ASCOLI SATRIANO (A463) (FG)**

Foglio **10** Particella **133**

Redditi: dominicale **Euro 468,64**

agrario **Euro 390,54**

Particella con qualità: **SEMINATIVO** di classe **03**

Sono stati inoltre variati/soppressi i seguenti immobili:

Comune: **ASCOLI SATRIANO (A463) (FG)**

Foglio 10 Particella 3

Foglio 10 Particella 98

FRAZIONAMENTO del 14/04/2005 Pratica n. FG0067052 in atti dal 14/04/2005 (n. 67052.1/2005)

Superficie: 151.237 m²

Sono stati inoltre variati/soppressi i seguenti immobili:

Comune: **ASCOLI SATRIANO (A463) (FG)**

Foglio 10 Particella 54
Foglio 10 Particella 19
Foglio 10 Particella 136
Foglio 10 Particella 124
Foglio 10 Particella 120
Foglio 10 Particella 118
Foglio 10 Particella 116
Foglio 10 Particella 110
Foglio 10 Particella 108
Foglio 10 Particella 43
Foglio 10 Particella 27
Foglio 10 Particella 20
Foglio 10 Particella 132
Foglio 10 Particella 130
Foglio 10 Particella 127
Foglio 10 Particella 117
Foglio 10 Particella 107
Foglio 10 Particella 98
Foglio 10 Particella 77
Foglio 10 Particella 139
Foglio 10 Particella 129
Foglio 10 Particella 109
Foglio 10 Particella 103
Foglio 10 Particella 70
Foglio 10 Particella 45
Foglio 10 Particella 44
Foglio 10 Particella 137
Foglio 10 Particella 128
Foglio 10 Particella 126
Foglio 10 Particella 122
Foglio 10 Particella 115
Foglio 10 Particella 105
Foglio 10 Particella 18
Foglio 10 Particella 131
Foglio 10 Particella 114
Foglio 10 Particella 113
Foglio 10 Particella 106
Foglio 10 Particella 138
Foglio 10 Particella 135
Foglio 10 Particella 134
Foglio 10 Particella 125
Foglio 10 Particella 119
Foglio 10 Particella 102
Foglio 10 Particella 123
Foglio 10 Particella 121
Foglio 10 Particella 112
Foglio 10 Particella 111
Foglio 10 Particella 97
Foglio 10 Particella 61
Foglio 10 Particella 104

📅 dal 15/04/2016

Immobile attuale

Comune di **ASCOLI SATRIANO (A463) (FG)**

Foglio **10** Particella **175**

Redditi: dominicale **Euro 158,77**

agrario **Euro 132,31**

Particella con qualità: **SEMINATIVO** di classe **03**

FRAZIONAMENTO del 15/04/2016 Pratica n. FG0079760 in atti dal 15/04/2016 presentato il 15/04/2016 (n. 79760.1/2016)

Superficie: 51.237 m²

Sono stati inoltre variati/soppressi i seguenti immobili:

Comune: ASCOLI SATRIANO (A463) (FG)

Foglio 10 Particella 177

Foglio 10 Particella 133

Foglio 10 Particella 176

> Storia degli intestati dell'immobile

Dati identificativi: Immobile predecessore - Comune di ASCOLI SATRIANO (A463) (FG) Foglio 10 Particella 3

➤ **1. MASOLA Luigi ; Di Enrico**

📅 dall'impianto al 09/09/1976

Diritto di: Da verificare (deriva dall'atto 1)

1. Impianto meccanografico del 05/02/1976

➤ **1. COLLI Francesca
(CF CLLFNC25M46F205N)**

nata a MILANO (MI) il 06/08/1925

📅 dal 09/09/1976 al 20/02/1985

Diritto di: Da verificare (deriva dall'atto 2)

2. DENUNZIA (NEI PASSAGGI PER CAUSA DI MORTE) del 09/09/1976 Pubblico ufficiale CATALANO Sede NAPOLI (NA) - UR Sede NAPOLI (NA) Registrazione Volume 2347 n. 1023 registrato in data 05/03/1977 - Voltura n. 38381 in atti dal 10/11/1981

➤ **1. LAURIOLA Giuseppe**

(CF LRLGPP28D13F631W)

nato a MONTE SANT'ANGELO (FG) il 13/04/1928

📅 dal 20/02/1985 al 28/12/1995

Diritto di: Da verificare (deriva dall'atto 3)

3. Atto del 20/02/1985 Pubblico ufficiale LICENZIATI Sede NAPOLI (NA) Repertorio n. 76460 - UR Sede NAPOLI (NA) Registrazione n. 828 registrato in data 11/03/1985 - Voltura n. 1412.1/1991 in atti dal 09/03/1991

Dati identificativi: Immobile predecessore - Comune di ASCOLI SATRIANO (A463) (FG) Foglio 10 Particella 97

➤ **1. LAURIOLA Giuseppe**

(CF LRLGPP28D13F631W)

nato a MONTE SANT'ANGELO (FG) il 13/04/1928

📅 dal 28/12/1995 al 29/12/1995

Diritto di: Da verificare (deriva dall'atto 4)

4. FRAZIONAMENTO del 28/12/1995 in atti dal 28/12/1995 (n. 2768.1/1995)

➤ **1. LAURIOLA Nicola**

(CF LRLNCL53H12F631M)

nato a MONTE SANT'ANGELO (FG) il 12/06/1953

📅 dal 29/12/1995 al 14/04/2005

Diritto di: Proprieta' per 1000/1000 (deriva dall'atto 5)

5. Atto del 29/12/1995 Pubblico ufficiale TROMBETTA A. Sede FOGGIA (FG) Repertorio n. 43171 - Voltura n. 1454.1/1996 in atti dal 26/02/1997

Dati identificativi: Immobile predecessore - Comune di ASCOLI SATRIANO (A463) (FG) Foglio 10 Particella 133

➤ **1. LAURIOLA Nicola**

(CF LRLNCL53H12F631M)

nato a MONTE SANT'ANGELO (FG) il 12/06/1953

📅 dal 14/04/2005 al 15/04/2016

Diritto di: Proprieta' per 1000/1000 (deriva dall'atto 6)

6. FRAZIONAMENTO del 14/04/2005 Pratica n. FG0067052 in atti dal 14/04/2005 (n. 67052.1/2005)

Dati identificativi: Immobile attuale - Comune di ASCOLI SATRIANO (A463) (FG) Foglio 10 Particella 175

7. Atto del 29/12/1995 Pubblico ufficiale TROMBETTA A. Sede FOGGIA (FG) Repertorio n. 43171 - Voltura n. 1454.1/1996 in atti dal 26/02/1997

Nel documento sono indicati gli identificativi

Direzione Provinciale di Foggia
Ufficio Provinciale - Territorio
Servizi Catastali

Data: 23/11/2023
Ora: 12:34:45
Numero Pratica: T198946/2023
Pag: 6 - Fine

➤ 1. LAURIOLA Nicola
(CF LRLNCL53H12F631M)
nato a MONTE SANT'ANGELO (FG) il 12/06/1953
📅 dal 15/04/2016
Diritto di: Proprieta' per 1000/1000 (deriva dall'atto
7)

catastali dell'immobile originario dell'attuale
ASCOLI SATRIANO (A463) (FG)
Foglio 10 Particella 97

Visura telematica

Tributi speciali: Euro 0,90

Catasto terreni

Visura storica per immobile

Situazione degli atti informatizzati dall'impianto meccanografico al 23/11/2023



Immobile di catasto terreni



Causali di aggiornamento ed annotazioni

Informazioni riportate negli atti del catasto al 23/11/2023

Dati identificativi: Comune di ASCOLI SATRIANO (A463) (FG)

Foglio 10 Particella 176

Classamento:

Redditi: dominicale Euro 154,94

agrario Euro 129,11

Particella con qualità: SEMINATIVO di classe 3

Superficie: 50.000 m²

> Intestati catastali

> 1. LAURIOLA Nicola (CF LRLNCL53H12F631M)

nato a MONTE SANT'ANGELO (FG) il 12/06/1953

Diritto di: Proprieta' per 1000/1000

> Dati identificativi

📅 dall'impianto al 28/12/1995

Immobile predecessore

Comune di ASCOLI SATRIANO (A463) (FG)

Foglio 10 Particella 3

Impianto meccanografico del 05/02/1976

📅 dal 28/12/1995 al 14/04/2005

Immobile predecessore

Comune di ASCOLI SATRIANO (A463) (FG)

Foglio 10 Particella 97

FRAZIONAMENTO del 28/12/1995 in atti dal 28/12/1995 (n. 2768.1/1995)

Sono stati inoltre variati/soppressi i seguenti immobili:

Comune: ASCOLI SATRIANO (A463) (FG)

Foglio 10 Particella 3

Foglio 10 Particella 98

📅 dal 14/04/2005 al 15/04/2016

Immobile predecessore

Comune di ASCOLI SATRIANO (A463) (FG)

Foglio 10 Particella 133

FRAZIONAMENTO del 14/04/2005 Pratica n. FG0067052 in atti dal 14/04/2005 (n. 67052.1/2005)

Sono stati inoltre variati/soppressi i seguenti immobili:

Comune: ASCOLI SATRIANO (A463) (FG)

Foglio 10 Particella 54

Foglio 10 Particella 19

Foglio 10 Particella 136

Foglio 10 Particella 124

Foglio 10 Particella 120
Foglio 10 Particella 118
Foglio 10 Particella 116
Foglio 10 Particella 110
Foglio 10 Particella 108
Foglio 10 Particella 43
Foglio 10 Particella 27
Foglio 10 Particella 20
Foglio 10 Particella 132
Foglio 10 Particella 130
Foglio 10 Particella 127
Foglio 10 Particella 117
Foglio 10 Particella 107
Foglio 10 Particella 98
Foglio 10 Particella 77
Foglio 10 Particella 139
Foglio 10 Particella 129
Foglio 10 Particella 109
Foglio 10 Particella 103
Foglio 10 Particella 70
Foglio 10 Particella 45
Foglio 10 Particella 44
Foglio 10 Particella 137
Foglio 10 Particella 128
Foglio 10 Particella 126
Foglio 10 Particella 122
Foglio 10 Particella 115
Foglio 10 Particella 105
Foglio 10 Particella 18
Foglio 10 Particella 131
Foglio 10 Particella 114
Foglio 10 Particella 113
Foglio 10 Particella 106
Foglio 10 Particella 138
Foglio 10 Particella 135
Foglio 10 Particella 134
Foglio 10 Particella 125
Foglio 10 Particella 119
Foglio 10 Particella 102
Foglio 10 Particella 123
Foglio 10 Particella 121
Foglio 10 Particella 112
Foglio 10 Particella 111
Foglio 10 Particella 97
Foglio 10 Particella 61
Foglio 10 Particella 104

📅 dal 15/04/2016

Immobile attuale

Comune di ASCOLI SATRIANO (A463) (FG)

Foglio 10 Particella 176

FRAZIONAMENTO del 15/04/2016 Pratica n. FG0079760 in atti dal 15/04/2016 presentato il 15/04/2016 (n. 79760.1/2016)

Sono stati inoltre variati/soppressi i seguenti immobili:

Comune: ASCOLI SATRIANO (A463) (FG)

Foglio 10 Particella 177

Foglio 10 Particella 133

Foglio 10 Particella 175

 **dall'impianto al 19/03/1991**

Immobile predecessore

Comune di **ASCOLI SATRIANO (A463) (FG)**

Foglio **10** Particella **3**

Redditi: dominicale **Euro 815,93 Lire 1.579.860**

agrario **Euro 679,94 Lire 1.316.550**

Particella con qualità: **SEMINATIVO** di classe **03**
Superficie: **263.310 m²**

Partita: **1613**

Impianto meccanografico del 05/02/1976

 **dal 19/03/1991 al 28/12/1995**

Immobile predecessore

Comune di **ASCOLI SATRIANO (A463) (FG)**

Foglio **10** Particella **3**

Redditi: dominicale **Euro 698,36 Lire 1.352.220**

agrario **Euro 581,97 Lire 1.126.850**

Particella con qualità: **SEMINATIVO** di classe **03**
Superficie: **225.370 m²**

Partita: **9113**

FRAZIONAMENTO in atti dal 19/03/1991 (n. 50.10/1984)

 **dal 28/12/1995 al 14/04/2005**

Immobile predecessore

Comune di **ASCOLI SATRIANO (A463) (FG)**

Foglio **10** Particella **97**

Redditi: dominicale **Euro 530,73 Lire 1.027.644**

agrario **Euro 442,28 Lire 856.370**

Particella con qualità: **SEMINATIVO** di classe **03**
Superficie: **171.274 m²**

Partita: **9113**

FRAZIONAMENTO del 28/12/1995 in atti dal 28/12/1995 (n. 2768.1/1995)

 **dal 14/04/2005 al 15/04/2016**

Immobile predecessore

Comune di **ASCOLI SATRIANO (A463) (FG)**

Foglio **10** Particella **133**

Redditi: dominicale **Euro 468,64**

agrario **Euro 390,54**

Particella con qualità: **SEMINATIVO** di classe **03**

Sono stati inoltre variati/soppressi i seguenti immobili:

Comune: **ASCOLI SATRIANO (A463) (FG)**

Foglio 10 Particella 44

Foglio 10 Particella 43

Foglio 10 Particella 45

FRAZIONAMENTO del 14/04/2005 Pratica n. FG0067052 in atti dal 14/04/2005 (n. 67052.1/2005)

Sono stati inoltre variati/soppressi i seguenti immobili:

Comune: **ASCOLI SATRIANO (A463) (FG)**

Foglio 10 Particella 3

Foglio 10 Particella 98

Superficie: 151.237 m²

Sono stati inoltre variati/soppressi i seguenti immobili:

Comune: **ASCOLI SATRIANO (A463) (FG)**

Foglio 10 Particella 54
Foglio 10 Particella 19
Foglio 10 Particella 136
Foglio 10 Particella 124
Foglio 10 Particella 120
Foglio 10 Particella 118
Foglio 10 Particella 116
Foglio 10 Particella 110
Foglio 10 Particella 108
Foglio 10 Particella 43
Foglio 10 Particella 27
Foglio 10 Particella 20
Foglio 10 Particella 132
Foglio 10 Particella 130
Foglio 10 Particella 127
Foglio 10 Particella 117
Foglio 10 Particella 107
Foglio 10 Particella 98
Foglio 10 Particella 77
Foglio 10 Particella 139
Foglio 10 Particella 129
Foglio 10 Particella 109
Foglio 10 Particella 103
Foglio 10 Particella 70
Foglio 10 Particella 45
Foglio 10 Particella 44
Foglio 10 Particella 137
Foglio 10 Particella 128
Foglio 10 Particella 126
Foglio 10 Particella 122
Foglio 10 Particella 115
Foglio 10 Particella 105
Foglio 10 Particella 18
Foglio 10 Particella 131
Foglio 10 Particella 114
Foglio 10 Particella 113
Foglio 10 Particella 106
Foglio 10 Particella 138
Foglio 10 Particella 135
Foglio 10 Particella 134
Foglio 10 Particella 125
Foglio 10 Particella 119
Foglio 10 Particella 102
Foglio 10 Particella 123
Foglio 10 Particella 121
Foglio 10 Particella 112
Foglio 10 Particella 111
Foglio 10 Particella 97
Foglio 10 Particella 61
Foglio 10 Particella 104

 dal 15/04/2016

Immobile attuale

Comune di **ASCOLI SATRIANO (A463) (FG)**

Foglio **10** Particella **176**

Redditi: dominicale **Euro 154,94**

agrario **Euro 129,11**

Particella con qualità: **SEMINATIVO** di classe **03**

FRAZIONAMENTO del 15/04/2016 Pratica n. FG0079760 in atti dal 15/04/2016 presentato il 15/04/2016 (n. 79760.1/2016)

Superficie: 50.000 m²

Sono stati inoltre variati/soppressi i seguenti immobili:

Comune: ASCOLI SATRIANO (A463) (FG)
Foglio 10 Particella 177
Foglio 10 Particella 133
Foglio 10 Particella 175

> Storia degli intestati dell'immobile

Dati identificativi: Immobile predecessore - Comune di ASCOLI SATRIANO (A463) (FG) Foglio 10 Particella 3

- **1. MASOLA Luigi ; Di Enrico**
📄 dall'impianto al 09/09/1976
Diritto di: Da verificare (deriva dall'atto 1)
1. Impianto meccanografico del 05/02/1976
- **1. COLLI Francesca**
(CF CLLFNC25M46F205N)
nata a MILANO (MI) il 06/08/1925
📄 dal 09/09/1976 al 20/02/1985
Diritto di: Da verificare (deriva dall'atto 2)
2. DENUNZIA (NEI PASSAGGI PER CAUSA DI MORTE) del 09/09/1976 Pubblico ufficiale CATALANO Sede NAPOLI (NA) - UR Sede NAPOLI (NA) Registrazione Volume 2347 n. 1023 registrato in data 05/03/1977 - Voltura n. 38381 in atti dal 10/11/1981
- **1. LAURIOLA Giuseppe**
(CF LRLGPP28D13F631W)
nato a MONTE SANT'ANGELO (FG) il 13/04/1928
📄 dal 20/02/1985 al 28/12/1995
Diritto di: Da verificare (deriva dall'atto 3)
3. Atto del 20/02/1985 Pubblico ufficiale LICENZIATI Sede NAPOLI (NA) Repertorio n. 76460 - UR Sede NAPOLI (NA) Registrazione n. 828 registrato in data 11/03/1985 - Voltura n. 1412.1/1991 in atti dal 09/03/1991

Dati identificativi: Immobile predecessore - Comune di ASCOLI SATRIANO (A463) (FG) Foglio 10 Particella 97

- **1. LAURIOLA Giuseppe**
(CF LRLGPP28D13F631W)
nato a MONTE SANT'ANGELO (FG) il 13/04/1928
📄 dal 28/12/1995 al 29/12/1995
Diritto di: Da verificare (deriva dall'atto 4)
4. FRAZIONAMENTO del 28/12/1995 in atti dal 28/12/1995 (n. 2768.1/1995)
- **1. LAURIOLA Nicola**
(CF LRLNCL53H12F631M)
nato a MONTE SANT'ANGELO (FG) il 12/06/1953
📄 dal 29/12/1995 al 14/04/2005
Diritto di: Proprieta' per 1000/1000 (deriva dall'atto 5)
5. Atto del 29/12/1995 Pubblico ufficiale TROMBETTA A. Sede FOGGIA (FG) Repertorio n. 43171 - Voltura n. 1454.1/1996 in atti dal 26/02/1997

Dati identificativi: Immobile predecessore - Comune di ASCOLI SATRIANO (A463) (FG) Foglio 10 Particella 133

- **1. LAURIOLA Nicola**
(CF LRLNCL53H12F631M)
nato a MONTE SANT'ANGELO (FG) il 12/06/1953
📄 dal 14/04/2005 al 15/04/2016
Diritto di: Proprieta' per 1000/1000 (deriva dall'atto 6)
6. FRAZIONAMENTO del 14/04/2005 Pratica n. FG0067052 in atti dal 14/04/2005 (n. 67052.1/2005)

Dati identificativi: Immobile attuale - Comune di ASCOLI SATRIANO (A463) (FG) Foglio 10 Particella 176

7. Atto del 29/12/1995 Pubblico ufficiale TROMBETTA A. Sede FOGGIA (FG) Repertorio n. 43171 - Voltura n. 1454.1/1996 in atti dal 26/02/1997

Nel documento sono indicati gli identificativi

Direzione Provinciale di Foggia
Ufficio Provinciale - Territorio
Servizi Catastali

Data: **23/11/2023**
Ora: **12:35:21**
Numero Pratica: **T199411/2023**
Pag: **6 - Fine**

➤ **1. LAURIOLA Nicola**
(CF LRLNCL53H12F631M)
nato a MONTE SANT'ANGELO (FG) il 12/06/1953
📅 dal 15/04/2016
Diritto di: Proprieta' per 1000/1000 (deriva dall'atto
7)

catastali dell'immobile originario dell'attuale
ASCOLI SATRIANO (A463) (FG)
Foglio **10** Particella **97**

Visura telematica

Tributi speciali: Euro 0,90

Catasto terreni

Visura storica per immobile

Situazione degli atti informatizzati dall'impianto meccanografico al 23/11/2023



Immobile di catasto terreni



Causali di aggiornamento ed annotazioni

Informazioni riportate negli atti del catasto al 23/11/2023

Dati identificativi: Comune di ASCOLI SATRIANO (A463) (FG)

Foglio 10 Particella 177

Classamento:

Redditi: dominicale Euro 154,94

agrario Euro 129,11

Particella con qualità: SEMINATIVO di classe 3

Superficie: 50.000 m²

> Intestati catastali

> 1. LAURIOLA Nicola (CF LRLNCL53H12F631M)

nato a MONTE SANT'ANGELO (FG) il 12/06/1953

Diritto di: Proprieta' per 1000/1000

> Dati identificativi

📅 dall'impianto al 28/12/1995

Immobile predecessore

Comune di ASCOLI SATRIANO (A463) (FG)

Foglio 10 Particella 3

Impianto meccanografico del 05/02/1976

📅 dal 28/12/1995 al 14/04/2005

Immobile predecessore

Comune di ASCOLI SATRIANO (A463) (FG)

Foglio 10 Particella 97

FRAZIONAMENTO del 28/12/1995 in atti dal 28/12/1995 (n. 2768.1/1995)

Sono stati inoltre variati/soppressi i seguenti immobili:

Comune: ASCOLI SATRIANO (A463) (FG)

Foglio 10 Particella 3

Foglio 10 Particella 98

📅 dal 14/04/2005 al 15/04/2016

Immobile predecessore

Comune di ASCOLI SATRIANO (A463) (FG)

Foglio 10 Particella 133

FRAZIONAMENTO del 14/04/2005 Pratica n. FG0067052 in atti dal 14/04/2005 (n. 67052.1/2005)

Sono stati inoltre variati/soppressi i seguenti immobili:

Comune: ASCOLI SATRIANO (A463) (FG)

Foglio 10 Particella 54

Foglio 10 Particella 19

Foglio 10 Particella 136

Foglio 10 Particella 124

Foglio 10 Particella 120
Foglio 10 Particella 118
Foglio 10 Particella 116
Foglio 10 Particella 110
Foglio 10 Particella 108
Foglio 10 Particella 43
Foglio 10 Particella 27
Foglio 10 Particella 20
Foglio 10 Particella 132
Foglio 10 Particella 130
Foglio 10 Particella 127
Foglio 10 Particella 117
Foglio 10 Particella 107
Foglio 10 Particella 98
Foglio 10 Particella 77
Foglio 10 Particella 139
Foglio 10 Particella 129
Foglio 10 Particella 109
Foglio 10 Particella 103
Foglio 10 Particella 70
Foglio 10 Particella 45
Foglio 10 Particella 44
Foglio 10 Particella 137
Foglio 10 Particella 128
Foglio 10 Particella 126
Foglio 10 Particella 122
Foglio 10 Particella 115
Foglio 10 Particella 105
Foglio 10 Particella 18
Foglio 10 Particella 131
Foglio 10 Particella 114
Foglio 10 Particella 113
Foglio 10 Particella 106
Foglio 10 Particella 138
Foglio 10 Particella 135
Foglio 10 Particella 134
Foglio 10 Particella 125
Foglio 10 Particella 119
Foglio 10 Particella 102
Foglio 10 Particella 123
Foglio 10 Particella 121
Foglio 10 Particella 112
Foglio 10 Particella 111
Foglio 10 Particella 97
Foglio 10 Particella 61
Foglio 10 Particella 104

📅 dal 15/04/2016

Immobile attuale

Comune di ASCOLI SATRIANO (A463) (FG)

Foglio 10 Particella 177

FRAZIONAMENTO del 15/04/2016 Pratica n. FG0079760 in atti dal 15/04/2016 presentato il 15/04/2016 (n. 79760.1/2016)

Sono stati inoltre variati/soppressi i seguenti immobili:

Comune: ASCOLI SATRIANO (A463) (FG)

Foglio 10 Particella 133

Foglio 10 Particella 176

Foglio 10 Particella 175

 **dall'impianto al 19/03/1991**

Immobile predecessore

Comune di **ASCOLI SATRIANO (A463) (FG)**

Foglio **10** Particella **3**

Redditi: dominicale **Euro 815,93 Lire 1.579.860**

agrario **Euro 679,94 Lire 1.316.550**

Particella con qualità: **SEMINATIVO** di classe **03**
Superficie: **263.310 m²**

Partita: **1613**

Impianto meccanografico del 05/02/1976

 **dal 19/03/1991 al 28/12/1995**

Immobile predecessore

Comune di **ASCOLI SATRIANO (A463) (FG)**

Foglio **10** Particella **3**

Redditi: dominicale **Euro 698,36 Lire 1.352.220**

agrario **Euro 581,97 Lire 1.126.850**

Particella con qualità: **SEMINATIVO** di classe **03**
Superficie: **225.370 m²**

Partita: **9113**

FRAZIONAMENTO in atti dal 19/03/1991 (n. 50.10/1984)

 **dal 28/12/1995 al 14/04/2005**

Immobile predecessore

Comune di **ASCOLI SATRIANO (A463) (FG)**

Foglio **10** Particella **97**

Redditi: dominicale **Euro 530,73 Lire 1.027.644**

agrario **Euro 442,28 Lire 856.370**

Particella con qualità: **SEMINATIVO** di classe **03**
Superficie: **171.274 m²**

Partita: **9113**

Sono stati inoltre variati/soppressi i seguenti immobili:

Comune: **ASCOLI SATRIANO (A463) (FG)**

Foglio 10 Particella 44

Foglio 10 Particella 43

Foglio 10 Particella 45

FRAZIONAMENTO del 28/12/1995 in atti dal 28/12/1995 (n. 2768.1/1995)

 **dal 14/04/2005 al 15/04/2016**

Immobile predecessore

Comune di **ASCOLI SATRIANO (A463) (FG)**

Foglio **10** Particella **133**

Redditi: dominicale **Euro 468,64**

agrario **Euro 390,54**

Particella con qualità: **SEMINATIVO** di classe **03**

Sono stati inoltre variati/soppressi i seguenti immobili:

Comune: **ASCOLI SATRIANO (A463) (FG)**

Foglio 10 Particella 3

Foglio 10 Particella 98

FRAZIONAMENTO del 14/04/2005 Pratica n. FG0067052 in atti dal 14/04/2005 (n. 67052.1/2005)

Superficie: 151.237 m²

Sono stati inoltre variati/soppressi i seguenti immobili:

Comune: **ASCOLI SATRIANO (A463) (FG)**

Foglio 10 Particella 54
Foglio 10 Particella 19
Foglio 10 Particella 136
Foglio 10 Particella 124
Foglio 10 Particella 120
Foglio 10 Particella 118
Foglio 10 Particella 116
Foglio 10 Particella 110
Foglio 10 Particella 108
Foglio 10 Particella 43
Foglio 10 Particella 27
Foglio 10 Particella 20
Foglio 10 Particella 132
Foglio 10 Particella 130
Foglio 10 Particella 127
Foglio 10 Particella 117
Foglio 10 Particella 107
Foglio 10 Particella 98
Foglio 10 Particella 77
Foglio 10 Particella 139
Foglio 10 Particella 129
Foglio 10 Particella 109
Foglio 10 Particella 103
Foglio 10 Particella 70
Foglio 10 Particella 45
Foglio 10 Particella 44
Foglio 10 Particella 137
Foglio 10 Particella 128
Foglio 10 Particella 126
Foglio 10 Particella 122
Foglio 10 Particella 115
Foglio 10 Particella 105
Foglio 10 Particella 18
Foglio 10 Particella 131
Foglio 10 Particella 114
Foglio 10 Particella 113
Foglio 10 Particella 106
Foglio 10 Particella 138
Foglio 10 Particella 135
Foglio 10 Particella 134
Foglio 10 Particella 125
Foglio 10 Particella 119
Foglio 10 Particella 102
Foglio 10 Particella 123
Foglio 10 Particella 121
Foglio 10 Particella 112
Foglio 10 Particella 111
Foglio 10 Particella 97
Foglio 10 Particella 61
Foglio 10 Particella 104

 dal 15/04/2016

Immobile attuale

Comune di **ASCOLI SATRIANO (A463) (FG)**

Foglio **10** Particella **177**

Redditi: dominicale **Euro 154,94**

agrario **Euro 129,11**

Particella con qualità: **SEMINATIVO** di classe **03**

FRAZIONAMENTO del 15/04/2016 Pratica n. FG0079760 in atti dal 15/04/2016 presentato il 15/04/2016 (n. 79760.1/2016)

Superficie: 50.000 m²

Sono stati inoltre variati/soppressi i seguenti immobili:

Comune: ASCOLI SATRIANO (A463) (FG)
Foglio 10 Particella 133
Foglio 10 Particella 176
Foglio 10 Particella 175

> Storia degli intestati dell'immobile

Dati identificativi: Immobile predecessore - Comune di ASCOLI SATRIANO (A463) (FG) Foglio 10 Particella 3

- **1. MASOLA Luigi ; Di Enrico**
📄 dall'impianto al 09/09/1976
Diritto di: Da verificare (deriva dall'atto 1)
1. Impianto meccanografico del 05/02/1976
- **1. COLLI Francesca**
(CF CLLFNC25M46F205N)
nata a MILANO (MI) il 06/08/1925
📄 dal 09/09/1976 al 20/02/1985
Diritto di: Da verificare (deriva dall'atto 2)
2. DENUNZIA (NEI PASSAGGI PER CAUSA DI MORTE) del 09/09/1976 Pubblico ufficiale CATALANO Sede NAPOLI (NA) - UR Sede NAPOLI (NA) Registrazione Volume 2347 n. 1023 registrato in data 05/03/1977 - Voltura n. 38381 in atti dal 10/11/1981
- **1. LAURIOLA Giuseppe**
(CF LRLGPP28D13F631W)
nato a MONTE SANT'ANGELO (FG) il 13/04/1928
📄 dal 20/02/1985 al 28/12/1995
Diritto di: Da verificare (deriva dall'atto 3)
3. Atto del 20/02/1985 Pubblico ufficiale LICENZIATI Sede NAPOLI (NA) Repertorio n. 76460 - UR Sede NAPOLI (NA) Registrazione n. 828 registrato in data 11/03/1985 - Voltura n. 1412.1/1991 in atti dal 09/03/1991

Dati identificativi: Immobile predecessore - Comune di ASCOLI SATRIANO (A463) (FG) Foglio 10 Particella 97

- **1. LAURIOLA Giuseppe**
(CF LRLGPP28D13F631W)
nato a MONTE SANT'ANGELO (FG) il 13/04/1928
📄 dal 28/12/1995 al 29/12/1995
Diritto di: Da verificare (deriva dall'atto 4)
4. FRAZIONAMENTO del 28/12/1995 in atti dal 28/12/1995 (n. 2768.1/1995)
- **1. LAURIOLA Nicola**
(CF LRLNCL53H12F631M)
nato a MONTE SANT'ANGELO (FG) il 12/06/1953
📄 dal 29/12/1995 al 14/04/2005
Diritto di: Proprieta' per 1000/1000 (deriva dall'atto 5)
5. Atto del 29/12/1995 Pubblico ufficiale TROMBETTA A. Sede FOGGIA (FG) Repertorio n. 43171 - Voltura n. 1454.1/1996 in atti dal 26/02/1997

Dati identificativi: Immobile predecessore - Comune di ASCOLI SATRIANO (A463) (FG) Foglio 10 Particella 133

- **1. LAURIOLA Nicola**
(CF LRLNCL53H12F631M)
nato a MONTE SANT'ANGELO (FG) il 12/06/1953
📄 dal 14/04/2005 al 15/04/2016
Diritto di: Proprieta' per 1000/1000 (deriva dall'atto 6)
6. FRAZIONAMENTO del 14/04/2005 Pratica n. FG0067052 in atti dal 14/04/2005 (n. 67052.1/2005)

Dati identificativi: Immobile attuale - Comune di ASCOLI SATRIANO (A463) (FG) Foglio 10 Particella 177

7. Atto del 29/12/1995 Pubblico ufficiale TROMBETTA A. Sede FOGGIA (FG) Repertorio n. 43171 - Voltura n. 1454.1/1996 in atti dal 26/02/1997

Nel documento sono indicati gli identificativi

Direzione Provinciale di Foggia
Ufficio Provinciale - Territorio
Servizi Catastali

➤ **1. LAURIOLA Nicola**
(CF LRLNCL53H12F631M)
nato a MONTE SANT'ANGELO (FG) il 12/06/1953
📅 dal 15/04/2016
Diritto di: Proprieta' per 1000/1000 (deriva dall'atto
7)

catastali dell'immobile originario dell'attuale
ASCOLI SATRIANO (A463) (FG)
Foglio **10** Particella **97**

Visura telematica

Tributi speciali: Euro 0,90

Catasto fabbricati
Visura storica per immobile

Situazione degli atti informatizzati dall'impianto meccanografico al 23/11/2023



Immobile di catasto fabbricati



Causali di aggiornamento ed annotazioni

Informazioni riportate negli atti del catasto al 23/11/2023

Dati identificativi: Comune di ASCOLI SATRIANO (A463) (FG)

Foglio 10 Particella 184 Subalterno 1

Particelle corrispondenti al catasto terreni

Comune di ASCOLI SATRIANO (A463) (FG)

Foglio 10 Particella 184

Classamento:

Categoria F/1^a), Consistenza 161 m²

Foglio 10 Particella 184 Subalterno 1

Indirizzo: LOCALITA' PIZZO D'UCCELLO n. SNC Piano T

> Intestati catastali

> 1. D'APOLITO Antonio (CF DPLNTN69A17F631C)

nato a MONTE SANT'ANGELO (FG) il 17/01/1969

Diritto di: Proprieta' per 6/360

> 2. D'APOLITO Giuseppe (CF DPLGPP28T31F631Z)

nato a MONTE SANT'ANGELO (FG) il 31/12/1928

Diritto di: Proprieta' per 60/360

> 3. D'APOLITO Mario (CF DPLMRA72D30F631V)

nato a MONTE SANT'ANGELO (FG) il 30/04/1972

Diritto di: Proprieta' per 6/360

> 4. D'APOLITO Nicola (CF DPLNCL64D09F631V)

nato a MONTE SANT'ANGELO (FG) il 09/04/1964

Diritto di: Proprieta' per 6/360

> 5. D'APOLITO Raffaele (CF DPLRFL63C14F631T)

nato a MONTE SANT'ANGELO (FG) il 14/03/1963

Diritto di: Proprieta' per 6/360

- **6. D'APOLITO Stefano (CF DPLSFN66T15F631M)**
nato a MONTE SANT'ANGELO (FG) il 15/12/1966
Diritto di: Proprieta' per 6/360
- **7. FERRI Antonio (CF FRRNTN57D04F631H)**
nato a MONTE SANT'ANGELO (FG) il 04/04/1957
Diritto di: Proprieta' per 30/360
- **8. FERRI Domenico (CF FRRDNC59C09F631E)**
nato a MONTE SANT'ANGELO (FG) il 09/03/1959
Diritto di: Proprieta' per 30/360
- **9. FERRI Leonardo (CF FRRLRD55S26F631A)**
nato a MONTE SANT'ANGELO (FG) il 26/11/1955
Diritto di: Proprieta' per 30/360
- **10. GELLOTTO GENTILE Stefano (CF GLLSFN33S22F631W)**
nato a MONTE SANT'ANGELO (FG) il 22/11/1933
Diritto di: Proprieta' per 45/360
- **11. LAURIOLA Filomena (CF LRLFMN37T62F631T)**
nata a MONTE SANT'ANGELO (FG) il 22/12/1937
Diritto di: Proprieta' per 45/360
- **12. LAURIOLA Antonietta (CF LRLNNT67A49D643Y)**
nata a FOGGIA (FG) il 09/01/1967
Diritto di: Proprieta' per 90/360 in regime di separazione dei beni

> Dati identificativi

📅 dal 31/07/2017 al 20/09/2017

Immobile predecessore

Comune di **ASCOLI SATRIANO (A463) (FG)**

Foglio **10** Particella **184**

COSTITUZIONE del 31/07/2017 Pratica n. FG0128850
in atti dal 31/07/2017 , ASSOCIATO AL TIPO MAPPALE
CON PROTOCOLLO FG0128832 DEL 31/07/2017 (n.
128832.1/2017)

Annotazioni: comprende il fg. 10 n. 122

📅 dal 20/09/2017

Immobile attuale

Comune di **ASCOLI SATRIANO (A463) (FG)**

Foglio **10** Particella **184** Subalterno **1**

COSTITUZIONE del 19/09/2017 Pratica n. FG0158503
in atti dal 20/09/2017 COSTITUZIONE (n. 1760.1/2017)

> Indirizzo

📅 dal 20/09/2017 al 13/12/2018

Immobile attuale

Comune di **ASCOLI SATRIANO (A463) (FG)**

Foglio **10** Particella **184** Subalterno **1**

LOCALITA' PIZZO D` UCCELLO n. SNC Piano T

COSTITUZIONE del 19/09/2017 Pratica n. FG0158503
in atti dal 20/09/2017 COSTITUZIONE (n. 1760.1/2017)

📅 dal 13/12/2018

Immobile attuale

Comune di **ASCOLI SATRIANO (A463) (FG)**

Foglio **10** Particella **184** Subalterno **1**

LOCALITA' PIZZO D'UCCELLO n. SNC Piano T

VARIAZIONE TOPONOMASTICA del 13/12/2018
Pratica n. FG0185356 in atti dal 13/12/2018
VARIAZIONE TOPONOMASTICA DERIVANTE DA
AGGIORNAMENTO ANSC (n. 45524.1/2018)

> Dati di classamento

📅 dal 31/07/2017 al 20/09/2017

Immobile predecessore

Comune di **ASCOLI SATRIANO (A463) (FG)**

Foglio **10** Particella **184**

Categoria **F/6^b**, Consistenza **0 m²**

COSTITUZIONE del 31/07/2017 Pratica n. FG0128850
in atti dal 31/07/2017 , ASSOCIATO AL TIPO MAPPALE
CON PROTOCOLLO FG0128832 DEL 31/07/2017 (n.
128832.1/2017)

Annotazioni: comprende il fg. 10 n. 122

📅 dal 20/09/2017

Immobile attuale

Comune di **ASCOLI SATRIANO (A463) (FG)**

Foglio **10** Particella **184** Subalterno **1**

Categoria **F/1^a**, Consistenza **161 m²**

COSTITUZIONE del 19/09/2017 Pratica n. FG0158503
in atti dal 20/09/2017 COSTITUZIONE (n. 1760.1/2017)

> Storia degli intestati dell'immobile

Dati identificativi: Immobile predecessore - Comune di **ASCOLI SATRIANO (A463)(FG)** Foglio **10**
Particella **184**

➤ 1. D'APOLITO Antonio

(CF DPLNTN69A17F631C)

nato a MONTE SANT'ANGELO (FG) il 17/01/1969

📅 dal 31/07/2017 al 20/09/2017

Diritto di: Proprieta' per 6/360 (deriva dall'atto 1)

1. COSTITUZIONE del 31/07/2017 Pratica n.
FG0128850 in atti dal 31/07/2017 , ASSOCIATO AL
TIPO MAPPALE CON PROTOCOLLO FG0128832
DEL 31/07/2017 (n. 128832.1/2017)

➤ 2. D'APOLITO Giuseppe

(CF DPLGPP28T31F631Z)

nato a MONTE SANT'ANGELO (FG) il 31/12/1928

📅 dal 31/07/2017 al 20/09/2017

Diritto di: Proprieta' per 60/360 (deriva dall'atto 1)

- **3. D'APOLITO Mario**
(CF DPLMRA72D30F631V)
nato a MONTE SANT'ANGELO (FG) il 30/04/1972
📅 dal 31/07/2017 al 20/09/2017
Diritto di: Proprieta' per 6/360 (deriva dall'atto 1)
- **4. D'APOLITO Nicola**
(CF DPLNCL64D09F631V)
nato a MONTE SANT'ANGELO (FG) il 09/04/1964
📅 dal 31/07/2017 al 20/09/2017
Diritto di: Proprieta' per 6/360 (deriva dall'atto 1)
- **5. D'APOLITO Raffaele**
(CF DPLRFL63C14F631T)
nato a MONTE SANT'ANGELO (FG) il 14/03/1963
📅 dal 31/07/2017 al 20/09/2017
Diritto di: Proprieta' per 6/360 (deriva dall'atto 1)
- **6. D'APOLITO Stefano**
(CF DPLSFN66T15F631M)
nato a MONTE SANT'ANGELO (FG) il 15/12/1966
📅 dal 31/07/2017 al 20/09/2017
Diritto di: Proprieta' per 6/360 (deriva dall'atto 1)
- **7. FERRI Antonio (CF FRRNTN57D04F631H)**
nato a MONTE SANT'ANGELO (FG) il 04/04/1957
📅 dal 31/07/2017 al 20/09/2017
Diritto di: Proprieta' per 30/360 (deriva dall'atto 1)
- **8. FERRI Domenico**
(CF FRRDNC59C09F631E)
nato a MONTE SANT'ANGELO (FG) il 09/03/1959
📅 dal 31/07/2017 al 20/09/2017
Diritto di: Proprieta' per 30/360 (deriva dall'atto 1)
- **9. FERRI Leonardo**
(CF FRRLRD55S26F631A)
nato a MONTE SANT'ANGELO (FG) il 26/11/1955
📅 dal 31/07/2017 al 20/09/2017
Diritto di: Proprieta' per 30/360 (deriva dall'atto 1)
- **10. GELLOTTO GENTILE Stefano**
(CF GLLSFN33S22F631W)
nato a MONTE SANT'ANGELO (FG) il 22/11/1933
📅 dal 31/07/2017 al 20/09/2017
Diritto di: Proprieta' per 45/360 (deriva dall'atto 1)
- **11. LAURIOLA Filomena**
(CF LRLFMN37T62F631T)
nata a MONTE SANT'ANGELO (FG) il 22/12/1937
📅 dal 31/07/2017 al 20/09/2017
Diritto di: Proprieta' per 45/360 (deriva dall'atto 1)
- **12. LAURIOLA Incoronata**
(CF LRLNRN42A69F631R)
nata a MONTE SANT'ANGELO (FG) il 29/01/1942
📅 dal 31/07/2017 al 20/09/2017
Diritto di: Proprieta' per 60/360 (deriva dall'atto 1)
- **13. SANTORO Maria**
(CF SNTMRA70M50F631T)
nata a MONTE SANT'ANGELO (FG) il 10/08/1970

Direzione Provinciale di Foggia
Ufficio Provinciale - Territorio
Servizi Catastali

📅 dal 31/07/2017 al 20/09/2017
Diritto di: Proprieta' per 10/360 (deriva dall'atto 1)

➤ **14. SANTORO Michele**
(CF SNTMHL67A31F631Y)
nato a MONTE SANT'ANGELO (FG) il 31/01/1967

📅 dal 31/07/2017 al 20/09/2017
Diritto di: Proprieta' per 10/360 (deriva dall'atto 1)

➤ **15. SANTORO Nicola**
(CF SNTNCL75E07F631J)
nato a MONTE SANT'ANGELO (FG) il 07/05/1975

📅 dal 31/07/2017 al 20/09/2017
Diritto di: Proprieta' per 10/360 (deriva dall'atto 1)

Dati identificativi: Immobile attuale - Comune di ASCOLI SATRIANO (A463)(FG) Foglio 10 Particella 184 Sub. 1

➤ **1. LAURIOLA Incoronata**
(CF LRLNRN42A69F631R)
nata a MONTE SANT'ANGELO (FG) il 29/01/1942

📅 dal 19/09/2017 al 18/12/2017
Diritto di: Proprieta' per 60/360 (deriva dall'atto 2)

➤ **2. SANTORO Maria**
(CF SNTMRA70M50F631T)
nata a MONTE SANT'ANGELO (FG) il 10/08/1970

📅 dal 19/09/2017 al 18/12/2017
Diritto di: Proprieta' per 10/360 (deriva dall'atto 2)

➤ **3. SANTORO Michele**
(CF SNTMHL67A31F631Y)
nato a MONTE SANT'ANGELO (FG) il 31/01/1967

📅 dal 19/09/2017 al 18/12/2017
Diritto di: Proprieta' per 10/360 (deriva dall'atto 2)

➤ **4. SANTORO Nicola**
(CF SNTNCL75E07F631J)
nato a MONTE SANT'ANGELO (FG) il 07/05/1975

📅 dal 19/09/2017 al 18/12/2017
Diritto di: Proprieta' per 10/360 (deriva dall'atto 2)

➤ **5. D'APOLITO Antonio**
(CF DPLNTN69A17F631C)
nato a MONTE SANT'ANGELO (FG) il 17/01/1969

📅 dal 19/09/2017
Diritto di: Proprieta' per 6/360 (deriva dall'atto 2)

➤ **6. D'APOLITO Giuseppe**
(CF DPLGPP28T31F631Z)
nato a MONTE SANT'ANGELO (FG) il 31/12/1928

📅 dal 19/09/2017
Diritto di: Proprieta' per 60/360 (deriva dall'atto 2)

➤ **7. D'APOLITO Mario**
(CF DPLMRA72D30F631V)
nato a MONTE SANT'ANGELO (FG) il 30/04/1972

📅 dal 19/09/2017
Diritto di: Proprieta' per 6/360 (deriva dall'atto 2)

2. COSTITUZIONE del 19/09/2017 Pratica n. FG0158503 in atti dal 20/09/2017 COSTITUZIONE (n. 1760.1/2017)

- **8. D'APOLITO Nicola**
(CF DPLNCL64D09F631V)
nato a MONTE SANT'ANGELO (FG) il 09/04/1964
📅 dal 19/09/2017
Diritto di: Proprieta' per 6/360 (deriva dall'atto 2)
- **9. D'APOLITO Raffaele**
(CF DPLRFL63C14F631T)
nato a MONTE SANT'ANGELO (FG) il 14/03/1963
📅 dal 19/09/2017
Diritto di: Proprieta' per 6/360 (deriva dall'atto 2)
- **10. D'APOLITO Stefano**
(CF DPLSFN66T15F631M)
nato a MONTE SANT'ANGELO (FG) il 15/12/1966
📅 dal 19/09/2017
Diritto di: Proprieta' per 6/360 (deriva dall'atto 2)
- **11. FERRI Antonio**
(CF FRRNTN57D04F631H)
nato a MONTE SANT'ANGELO (FG) il 04/04/1957
📅 dal 19/09/2017
Diritto di: Proprieta' per 30/360 (deriva dall'atto 2)
- **12. FERRI Domenico**
(CF FRRDNC59C09F631E)
nato a MONTE SANT'ANGELO (FG) il 09/03/1959
📅 dal 19/09/2017
Diritto di: Proprieta' per 30/360 (deriva dall'atto 2)
- **13. FERRI Leonardo**
(CF FRRLRD55S26F631A)
nato a MONTE SANT'ANGELO (FG) il 26/11/1955
📅 dal 19/09/2017
Diritto di: Proprieta' per 30/360 (deriva dall'atto 2)
- **14. GELLOTTO GENTILE Stefano**
(CF GLLSFN33S22F631W)
nato a MONTE SANT'ANGELO (FG) il 22/11/1933
📅 dal 19/09/2017
Diritto di: Proprieta' per 45/360 (deriva dall'atto 2)
- **15. LAURIOLA Filomena**
(CF LRLFMN37T62F631T)
nata a MONTE SANT'ANGELO (FG) il 22/12/1937
📅 dal 19/09/2017
Diritto di: Proprieta' per 45/360 (deriva dall'atto 2)
- **1. LAURIOLA Antonietta**
(CF LRLNNT67A49D643Y)
nata a FOGGIA (FG) il 09/01/1967
📅 dal 18/12/2017
Diritto di: Proprieta' per 90/360 in regime di
separazione dei beni (deriva dall'atto 3)

3. Atto del 18/12/2017 Pubblico ufficiale PUGLIESE ANTONIO Sede DELICETO (FG) Repertorio n. 3183 - COMPRAVENDITA Nota presentata con Modello Unico n. 19735.2/2017 Reparto PI di FOGGIA in atti dal 20/12/2017

Legenda

- a) F/1: Area urbana
- b) F/6: Fabbricato in attesa di dichiarazione

Catasto fabbricati
Visura storica per immobile

Situazione degli atti informatizzati dall'impianto meccanografico al 23/11/2023



Immobile di catasto fabbricati



Causali di aggiornamento ed annotazioni

Informazioni riportate negli atti del catasto al 23/11/2023

Dati identificativi: Comune di ASCOLI SATRIANO (A463) (FG)

Foglio 10 Particella 184 Subalterno 2

Particelle corrispondenti al catasto terreni

Comune di ASCOLI SATRIANO (A463) (FG)

Foglio 10 Particella 184

Classamento:

Categoria F/2^a)

Foglio 10 Particella 184 Subalterno 2

Indirizzo: LOCALITA' PIZZO D'UCCELLO n. SNC Piano T

> Intestati catastali

> 1. D'APOLITO Antonio (CF DPLNTN69A17F631C)

nato a MONTE SANT'ANGELO (FG) il 17/01/1969

Diritto di: Proprieta' per 6/360

> 2. D'APOLITO Giuseppe (CF DPLGPP28T31F631Z)

nato a MONTE SANT'ANGELO (FG) il 31/12/1928

Diritto di: Proprieta' per 60/360

> 3. D'APOLITO Mario (CF DPLMRA72D30F631V)

nato a MONTE SANT'ANGELO (FG) il 30/04/1972

Diritto di: Proprieta' per 6/360

> 4. D'APOLITO Nicola (CF DPLNCL64D09F631V)

nato a MONTE SANT'ANGELO (FG) il 09/04/1964

Diritto di: Proprieta' per 6/360

> 5. D'APOLITO Raffaele (CF DPLRFL63C14F631T)

nato a MONTE SANT'ANGELO (FG) il 14/03/1963

Diritto di: Proprieta' per 6/360

- **6. D'APOLITO Stefano (CF DPLSFN66T15F631M)**
nato a MONTE SANT'ANGELO (FG) il 15/12/1966
Diritto di: Proprieta' per 6/360
- **7. FERRI Antonio (CF FRRNTN57D04F631H)**
nato a MONTE SANT'ANGELO (FG) il 04/04/1957
Diritto di: Proprieta' per 30/360
- **8. FERRI Domenico (CF FRRDNC59C09F631E)**
nato a MONTE SANT'ANGELO (FG) il 09/03/1959
Diritto di: Proprieta' per 30/360
- **9. FERRI Leonardo (CF FRRLRD55S26F631A)**
nato a MONTE SANT'ANGELO (FG) il 26/11/1955
Diritto di: Proprieta' per 30/360
- **10. GELLOTTO GENTILE Stefano (CF GLLSFN33S22F631W)**
nato a MONTE SANT'ANGELO (FG) il 22/11/1933
Diritto di: Proprieta' per 45/360
- **11. LAURIOLA Filomena (CF LRLFMN37T62F631T)**
nata a MONTE SANT'ANGELO (FG) il 22/12/1937
Diritto di: Proprieta' per 45/360
- **12. LAURIOLA Antonietta (CF LRLNNT67A49D643Y)**
nata a FOGGIA (FG) il 09/01/1967
Diritto di: Proprieta' per 90/360 in regime di separazione dei beni

> Dati identificativi

📅 dal 31/07/2017 al 20/09/2017

Immobile predecessore

Comune di **ASCOLI SATRIANO (A463) (FG)**

Foglio **10** Particella **184**

COSTITUZIONE del 31/07/2017 Pratica n. FG0128850
in atti dal 31/07/2017 , ASSOCIATO AL TIPO MAPPALE
CON PROTOCOLLO FG0128832 DEL 31/07/2017 (n.
128832.1/2017)

Annotazioni: comprende il fg. 10 n. 122

📅 dal 20/09/2017

Immobile attuale

Comune di **ASCOLI SATRIANO (A463) (FG)**

Foglio **10** Particella **184** Subalterno **2**

COSTITUZIONE del 19/09/2017 Pratica n. FG0158503
in atti dal 20/09/2017 COSTITUZIONE (n. 1760.1/2017)

> Indirizzo

📅 dal 20/09/2017 al 13/12/2018

Immobile attuale

Comune di **ASCOLI SATRIANO (A463) (FG)**

Foglio **10** Particella **184** Subalterno **2**

LOCALITA' PIZZO D` UCCELLO n. SNC Piano T

COSTITUZIONE del 19/09/2017 Pratica n. FG0158503
in atti dal 20/09/2017 COSTITUZIONE (n. 1760.1/2017)

📅 dal 13/12/2018

Immobile attuale

Comune di **ASCOLI SATRIANO (A463) (FG)**

Foglio **10** Particella **184** Subalterno **2**

LOCALITA' PIZZO D'UCCELLO n. SNC Piano T

VARIAZIONE TOPONOMASTICA del 13/12/2018
Pratica n. FG0185357 in atti dal 13/12/2018
VARIAZIONE TOPONOMASTICA DERIVANTE DA
AGGIORNAMENTO ANSC (n. 45525.1/2018)

> Dati di classamento

📅 dal 31/07/2017 al 20/09/2017

Immobile predecessore

Comune di **ASCOLI SATRIANO (A463) (FG)**

Foglio **10** Particella **184**

Categoria **F/6^{b)}**, Consistenza **0 m²**

COSTITUZIONE del 31/07/2017 Pratica n. FG0128850
in atti dal 31/07/2017 , ASSOCIATO AL TIPO MAPPALE
CON PROTOCOLLO FG0128832 DEL 31/07/2017 (n.
128832.1/2017)

Annotazioni: comprende il fg. 10 n. 122

📅 dal 20/09/2017

Immobile attuale

Comune di **ASCOLI SATRIANO (A463) (FG)**

Foglio **10** Particella **184** Subalterno **2**

Categoria **F/2^{a)}**, Consistenza **0 m²**

COSTITUZIONE del 19/09/2017 Pratica n. FG0158503
in atti dal 20/09/2017 COSTITUZIONE (n. 1760.1/2017)

> Storia degli intestati dell'immobile

Dati identificativi: Immobile predecessore - Comune di **ASCOLI SATRIANO (A463)(FG)** Foglio **10**
Particella **184**

➤ **1. D'APOLITO Antonio**

(CF DPLNTN69A17F631C)

nato a MONTE SANT'ANGELO (FG) il 17/01/1969

📅 dal 31/07/2017 al 20/09/2017

Diritto di: Proprieta' per 6/360 (deriva dall'atto 1)

1. COSTITUZIONE del 31/07/2017 Pratica n.
FG0128850 in atti dal 31/07/2017 , ASSOCIATO AL
TIPO MAPPALE CON PROTOCOLLO FG0128832
DEL 31/07/2017 (n. 128832.1/2017)

➤ **2. D'APOLITO Giuseppe**

(CF DPLGPP28T31F631Z)

nato a MONTE SANT'ANGELO (FG) il 31/12/1928

📅 dal 31/07/2017 al 20/09/2017

Diritto di: Proprieta' per 60/360 (deriva dall'atto 1)

- **3. D'APOLITO Mario**
(CF DPLMRA72D30F631V)
nato a MONTE SANT'ANGELO (FG) il 30/04/1972
📅 dal 31/07/2017 al 20/09/2017
Diritto di: Proprieta' per 6/360 (deriva dall'atto 1)
- **4. D'APOLITO Nicola**
(CF DPLNCL64D09F631V)
nato a MONTE SANT'ANGELO (FG) il 09/04/1964
📅 dal 31/07/2017 al 20/09/2017
Diritto di: Proprieta' per 6/360 (deriva dall'atto 1)
- **5. D'APOLITO Raffaele**
(CF DPLRFL63C14F631T)
nato a MONTE SANT'ANGELO (FG) il 14/03/1963
📅 dal 31/07/2017 al 20/09/2017
Diritto di: Proprieta' per 6/360 (deriva dall'atto 1)
- **6. D'APOLITO Stefano**
(CF DPLSFN66T15F631M)
nato a MONTE SANT'ANGELO (FG) il 15/12/1966
📅 dal 31/07/2017 al 20/09/2017
Diritto di: Proprieta' per 6/360 (deriva dall'atto 1)
- **7. FERRI Antonio (CF FRRNTN57D04F631H)**
nato a MONTE SANT'ANGELO (FG) il 04/04/1957
📅 dal 31/07/2017 al 20/09/2017
Diritto di: Proprieta' per 30/360 (deriva dall'atto 1)
- **8. FERRI Domenico**
(CF FRRDNC59C09F631E)
nato a MONTE SANT'ANGELO (FG) il 09/03/1959
📅 dal 31/07/2017 al 20/09/2017
Diritto di: Proprieta' per 30/360 (deriva dall'atto 1)
- **9. FERRI Leonardo**
(CF FRRLRD55S26F631A)
nato a MONTE SANT'ANGELO (FG) il 26/11/1955
📅 dal 31/07/2017 al 20/09/2017
Diritto di: Proprieta' per 30/360 (deriva dall'atto 1)
- **10. GELLOTTO GENTILE Stefano**
(CF GLLSFN33S22F631W)
nato a MONTE SANT'ANGELO (FG) il 22/11/1933
📅 dal 31/07/2017 al 20/09/2017
Diritto di: Proprieta' per 45/360 (deriva dall'atto 1)
- **11. LAURIOLA Filomena**
(CF LRLFMN37T62F631T)
nata a MONTE SANT'ANGELO (FG) il 22/12/1937
📅 dal 31/07/2017 al 20/09/2017
Diritto di: Proprieta' per 45/360 (deriva dall'atto 1)
- **12. LAURIOLA Incoronata**
(CF LRLNRN42A69F631R)
nata a MONTE SANT'ANGELO (FG) il 29/01/1942
📅 dal 31/07/2017 al 20/09/2017
Diritto di: Proprieta' per 60/360 (deriva dall'atto 1)
- **13. SANTORO Maria**
(CF SNTMRA70M50F631T)
nata a MONTE SANT'ANGELO (FG) il 10/08/1970

Direzione Provinciale di Foggia
Ufficio Provinciale - Territorio
Servizi Catastali

📅 dal 31/07/2017 al 20/09/2017
Diritto di: Proprieta' per 10/360 (deriva dall'atto 1)

➤ **14. SANTORO Michele**
(CF SNTMHL67A31F631Y)
nato a MONTE SANT'ANGELO (FG) il 31/01/1967

📅 dal 31/07/2017 al 20/09/2017
Diritto di: Proprieta' per 10/360 (deriva dall'atto 1)

➤ **15. SANTORO Nicola**
(CF SNTNCL75E07F631J)
nato a MONTE SANT'ANGELO (FG) il 07/05/1975

📅 dal 31/07/2017 al 20/09/2017
Diritto di: Proprieta' per 10/360 (deriva dall'atto 1)

Dati identificativi: Immobile attuale - Comune di ASCOLI SATRIANO (A463)(FG) Foglio 10 Particella 184 Sub. 2

➤ **1. LAURIOLA Incoronata**
(CF LRLNRN42A69F631R)
nata a MONTE SANT'ANGELO (FG) il 29/01/1942

📅 dal 19/09/2017 al 18/12/2017
Diritto di: Proprieta' per 60/360 (deriva dall'atto 2)

➤ **2. SANTORO Maria**
(CF SNTMRA70M50F631T)
nata a MONTE SANT'ANGELO (FG) il 10/08/1970

📅 dal 19/09/2017 al 18/12/2017
Diritto di: Proprieta' per 10/360 (deriva dall'atto 2)

➤ **3. SANTORO Michele**
(CF SNTMHL67A31F631Y)
nato a MONTE SANT'ANGELO (FG) il 31/01/1967

📅 dal 19/09/2017 al 18/12/2017
Diritto di: Proprieta' per 10/360 (deriva dall'atto 2)

➤ **4. SANTORO Nicola**
(CF SNTNCL75E07F631J)
nato a MONTE SANT'ANGELO (FG) il 07/05/1975

📅 dal 19/09/2017 al 18/12/2017
Diritto di: Proprieta' per 10/360 (deriva dall'atto 2)

➤ **5. D'APOLITO Antonio**
(CF DPLNTN69A17F631C)
nato a MONTE SANT'ANGELO (FG) il 17/01/1969

📅 dal 19/09/2017
Diritto di: Proprieta' per 6/360 (deriva dall'atto 2)

➤ **6. D'APOLITO Giuseppe**
(CF DPLGPP28T31F631Z)
nato a MONTE SANT'ANGELO (FG) il 31/12/1928

📅 dal 19/09/2017
Diritto di: Proprieta' per 60/360 (deriva dall'atto 2)

➤ **7. D'APOLITO Mario**
(CF DPLMRA72D30F631V)
nato a MONTE SANT'ANGELO (FG) il 30/04/1972

📅 dal 19/09/2017
Diritto di: Proprieta' per 6/360 (deriva dall'atto 2)

2. COSTITUZIONE del 19/09/2017 Pratica n. FG0158503 in atti dal 20/09/2017 COSTITUZIONE (n. 1760.1/2017)

- **8. D'APOLITO Nicola**
(CF DPLNCL64D09F631V)
nato a MONTE SANT'ANGELO (FG) il 09/04/1964
📅 dal 19/09/2017
Diritto di: Proprieta' per 6/360 (deriva dall'atto 2)
- **9. D'APOLITO Raffaele**
(CF DPLRFL63C14F631T)
nato a MONTE SANT'ANGELO (FG) il 14/03/1963
📅 dal 19/09/2017
Diritto di: Proprieta' per 6/360 (deriva dall'atto 2)
- **10. D'APOLITO Stefano**
(CF DPLSFN66T15F631M)
nato a MONTE SANT'ANGELO (FG) il 15/12/1966
📅 dal 19/09/2017
Diritto di: Proprieta' per 6/360 (deriva dall'atto 2)
- **11. FERRI Antonio**
(CF FRRNTN57D04F631H)
nato a MONTE SANT'ANGELO (FG) il 04/04/1957
📅 dal 19/09/2017
Diritto di: Proprieta' per 30/360 (deriva dall'atto 2)
- **12. FERRI Domenico**
(CF FRRDNC59C09F631E)
nato a MONTE SANT'ANGELO (FG) il 09/03/1959
📅 dal 19/09/2017
Diritto di: Proprieta' per 30/360 (deriva dall'atto 2)
- **13. FERRI Leonardo**
(CF FRRLRD55S26F631A)
nato a MONTE SANT'ANGELO (FG) il 26/11/1955
📅 dal 19/09/2017
Diritto di: Proprieta' per 30/360 (deriva dall'atto 2)
- **14. GELLOTTO GENTILE Stefano**
(CF GLLSFN33S22F631W)
nato a MONTE SANT'ANGELO (FG) il 22/11/1933
📅 dal 19/09/2017
Diritto di: Proprieta' per 45/360 (deriva dall'atto 2)
- **15. LAURIOLA Filomena**
(CF LRLFMN37T62F631T)
nata a MONTE SANT'ANGELO (FG) il 22/12/1937
📅 dal 19/09/2017
Diritto di: Proprieta' per 45/360 (deriva dall'atto 2)
- **1. LAURIOLA Antonietta**
(CF LRLNNT67A49D643Y)
nata a FOGGIA (FG) il 09/01/1967
📅 dal 18/12/2017
Diritto di: Proprieta' per 90/360 in regime di
separazione dei beni (deriva dall'atto 3)

3. Atto del 18/12/2017 Pubblico ufficiale PUGLIESE ANTONIO Sede DELICETO (FG) Repertorio n. 3183 - COMPRAVENDITA Nota presentata con Modello Unico n. 19735.2/2017 Reparto PI di FOGGIA in atti dal 20/12/2017

Legenda

- a) F/2: Unita` collabente
- b) F/6: Fabbricato in attesa di dichiarazione

COMUNE DI
ASCOLI SATRIANO (FG)

FOGLIO N. 11

Catasto terreni
Visura storica per immobile

Situazione degli atti informatizzati dall'impianto meccanografico al 23/11/2023



Immobile di catasto terreni



Causali di aggiornamento ed annotazioni

Informazioni riportate negli atti del catasto al 23/11/2023

Dati identificativi: Comune di ASCOLI SATRIANO (A463) (FG)

Foglio 11 Particella 11

Partita: 5307

Classamento:

Redditi: dominicale Euro 18,10 Lire 35.040

agrario Euro 15,08 Lire 29.200

Particella con qualità: SEMINATIVO di classe 3

Superficie: 5.840 m²

> **Intestati catastali**

➤ **1. FLAGELLA Rocco (CF FLGRCC67P17A463Y)**

nato a ASCOLI SATRIANO (FG) il 17/09/1967

Diritto di: Proprieta' per 1/1

> **Dati identificativi**

📅 **dall'impianto**

Impianto meccanografico del 05/02/1976

Immobile attuale

Comune di ASCOLI SATRIANO (A463) (FG)

Foglio 11 Particella 11

> **Dati di classamento**

📅 **dall'impianto al 12/01/1994**

Impianto meccanografico del 05/02/1976

Immobile attuale

Comune di ASCOLI SATRIANO (A463) (FG)

Foglio 11 Particella 11

Redditi: dominicale Euro 7,54 Lire 14.600

agrario Euro 4,52 Lire 8.760

Particella con qualità: PASCOLO di classe 03

Superficie: 5.840 m²

Partita: 5307

📅 dal 12/01/1994

Immobile attuale

Comune di **ASCOLI SATRIANO (A463) (FG)**

Foglio 11 Particella 11

Redditi: dominicale **Euro 18,10 Lire 35.040**

agrario **Euro 15,08 Lire 29.200**

Particella con qualità: **SEMINATIVO** di classe **03**
Superficie: **5.840 m²**

Partita: **5307**

VARIAZIONE D'UFFICIO del 12/01/1994 in atti dal
13/01/1994 (n. 2.11/1994)

> Altre variazioni

📅 dal 01/04/1981 al 29/10/1986

Immobile attuale

Comune di **ASCOLI SATRIANO (A463) (FG)**

Foglio 11 Particella 11

ISTRUMENTO (ATTO PUBBLICO) del 01/04/1981 in
atti dal 20/08/1985 (n. 601481)

**Sono stati inoltre variati/soppressi i seguenti
immobili:**

Comune: **ASCOLI SATRIANO (A463) (FG)**

Foglio 11 Particella 33

Foglio 11 Particella 93

Foglio 11 Particella 92

📅 dal 29/10/1986 al 12/01/1994

Immobile attuale

Comune di **ASCOLI SATRIANO (A463) (FG)**

Foglio 11 Particella 11

ISTRUMENTO (ATTO PUBBLICO) del 29/10/1986 in
atti dal 06/04/1988 (n. 22787)

**Sono stati inoltre variati/soppressi i seguenti
immobili:**

Comune: **ASCOLI SATRIANO (A463) (FG)**

Foglio 11 Particella 33

Foglio 11 Particella 93

Foglio 11 Particella 92

> Storia degli intestati dell'immobile

Dati identificativi: Immobile attuale - Comune di **ASCOLI SATRIANO (A463) (FG)** Foglio 11 Particella 11

➤ **1. FLAGELLA Antonio**
(CF FLGNTN34M16A463Q)
nato a ASCOLI SATRIANO (FG) il 16/08/1934

📅 dall'impianto al 12/02/1976
Diritto di: Da verificare (deriva dall'atto 1)

➤ **1. FLAGELLA Antonio**
(CF FLGNTN34M16A463Q)
nato a ASCOLI SATRIANO (FG) il 16/08/1934

📅 dal 12/02/1976 al 11/06/2000
Diritto di: Proprieta' per 1000/1000 in regime di
comunione dei beni con MATARANGOLO
CONCETTA (deriva dall'atto 2)

1. Impianto meccanografico del 05/02/1976

2. VOLTURA D'UFFICIO del 12/02/1976 - RETTIFICA
INTESTAZIONE Voltura n. 140817.1/2000 - Pratica n.
14708 in atti dal 17/01/2001

- **2. MATARANGOLO Concetta**
(CF MTRCCT39L71A463Q)^{a)}
nata a ASCOLI SATRIANO (FG) il 31/07/1939
📅 dal 12/02/1976 al 11/06/2000
Diritto di: Proprieta' per 1000/1000 in regime di comunione dei beni con FLAGELLA ANTONIO (deriva dall'atto 2)
- **1. FLAGELLA Gaetano**
(CF FLGGTN61C08A463E)
nato a ASCOLI SATRIANO (FG) il 08/03/1961
📅 dal 11/06/2000 al 24/03/2001
Diritto di: Proprieta' per 1/12 (deriva dall'atto 3)
- **2. FLAGELLA Giovanna**
(CF FLGGNN63A41A463T)
nata a ASCOLI SATRIANO (FG) il 01/01/1963
📅 dal 11/06/2000 al 24/03/2001
Diritto di: Proprieta' per 1/12 (deriva dall'atto 3)
- **3. FLAGELLA Rocco**
(CF FLGRCC67P17A463Y)
nato a ASCOLI SATRIANO (FG) il 17/09/1967
📅 dal 11/06/2000 al 24/03/2001
Diritto di: Proprieta' per 1/12 (deriva dall'atto 3)
- **4. FLAGELLA Silvana**
(CF FLGSVN59H62A463W)
nata a ASCOLI SATRIANO (FG) il 22/06/1959
📅 dal 11/06/2000 al 24/03/2001
Diritto di: Proprieta' per 1/12 (deriva dall'atto 3)
- **5. MATARANGOLO Concetta**
(CF MTRCCT39L71H467H)
nata a ROCCHETTA SANT'ANTONIO (FG) il 31/07/1939
📅 dal 11/06/2000 al 24/03/2001
Diritto di: Proprieta' per 8/12 (deriva dall'atto 3)
- **1. FLAGELLA Gaetano**
(CF FLGGTN61C08A463E)
nato a ASCOLI SATRIANO (FG) il 08/03/1961
📅 dal 24/03/2001 al 24/03/2001
Diritto di: Proprieta' per 1/12 (deriva dall'atto 4)
- **2. FLAGELLA Giovanna**
(CF FLGGNN63A41A463T)
nata a ASCOLI SATRIANO (FG) il 01/01/1963
📅 dal 24/03/2001 al 24/03/2001
Diritto di: Proprieta' per 1/12 (deriva dall'atto 4)
- **3. FLAGELLA Rocco**
(CF FLGRCC67P17A463Y)
nato a ASCOLI SATRIANO (FG) il 17/09/1967
📅 dal 24/03/2001 al 24/03/2001
Diritto di: Proprieta' per 9/12 (deriva dall'atto 4)
- **4. FLAGELLA Silvana**
(CF FLGSVN59H62A463W)
nata a ASCOLI SATRIANO (FG) il 22/06/1959
📅 dal 24/03/2001 al 24/03/2001
Diritto di: Proprieta' per 1/12 (deriva dall'atto 4)

3. DENUNZIA (NEI PASSAGGI PER CAUSA DI MORTE) del 11/06/2000 - UR Sede FOGGIA (FG) Registrazione Volume 344 n. 70 registrato in data 30/11/2000 - Voltura n. 13135.1/2001 - Pratica n. 13450 in atti dal 16/01/2001

4. Atto del 24/03/2001 Pubblico ufficiale NOT. VASSALLI Sede DELICETO (FG) Repertorio n. 32558 - UR Sede FOGGIA (FG) Registrazione n. 1203 registrato in data 12/04/2001 - Voltura n. 9958.1/2001 - Pratica n. 00144197 in atti dal 09/05/2001

➤ **1. FLAGELLA Rocco**
(CF FLGRCC67P17A463Y)
nato a ASCOLI SATRIANO (FG) il 17/09/1967
📅 dal 24/03/2001
Diritto di: Proprieta' per 1/1 (deriva dall'atto 5)

5. Atto del 24/03/2001 Pubblico ufficiale NOT.
VASSALLI Sede DELICETO (FG) Repertorio n. 32559 -
UR Sede FOGGIA (FG) Registrazione n. 1204
registrato in data 12/04/2001 - Voltura n. 9959.1/2001 -
Pratica n. 00144222 in atti dal 09/05/2001

Visura telematica

Tributi speciali: Euro 0,90

Legenda

a) Codice fiscale collegato MTRCCT39L71H467H

Catasto terreni

Visura storica per immobile

Situazione degli atti informatizzati dall'impianto meccanografico al 23/11/2023



Immobile di catasto terreni



Causali di aggiornamento ed annotazioni

Informazioni riportate negli atti del catasto al 23/11/2023

Dati identificativi: Comune di ASCOLI SATRIANO (A463) (FG)

Foglio 11 Particella 28

Classamento:

Redditi: dominicale Euro 146,19

agrario Euro 121,82

Particella con qualità: SEMINATIVO di classe 3

Superficie: 47.176 m²

> Intestati catastali

> 1. LETTERIO Angela Maria (CF LTTNLM49L51I193N)

nata a SANT'AGATA DI PUGLIA (FG) il 11/07/1949

Diritto di: Proprieta' per 4/6

> 2. RUSSO Michele (CF RSSMHL71L05I193H)

nato a SANT'AGATA DI PUGLIA (FG) il 05/07/1971

Diritto di: Proprieta' per 1/6

> 3. RUSSO Rocco (CF RSSRCC73E10I193N)

nato a SANT'AGATA DI PUGLIA (FG) il 10/05/1973

Diritto di: Proprieta' per 1/6

> Dati identificativi

dall'impianto

Impianto meccanografico del 05/02/1976

Immobile attuale

Comune di ASCOLI SATRIANO (A463) (FG)

Foglio 11 Particella 28

> Dati di classamento

 **dall'impianto al 24/11/2011**

Immobile attuale

Comune di **ASCOLI SATRIANO (A463) (FG)**

Foglio 11 Particella 28

Redditi: dominicale **Euro 146,19 Lire 283.056**

agrario **Euro 121,82 Lire 235.880**

Particella con qualità: **SEMINATIVO** di classe **03**
Superficie: **47.176 m²**

Partita: **3486**

Impianto meccanografico del 05/02/1976

 **dal 24/11/2011 al 07/06/2016**

Immobile attuale

Comune di **ASCOLI SATRIANO (A463) (FG)**

Foglio 11 Particella 28

Redditi: dominicale **Euro 146,19**

agrario **Euro 121,82**

Particella con qualità: **SEMINATIVO** di classe **03**
Superficie: **47.176 m²**

VARIAZIONE D'UFFICIO del 24/11/2011 Pratica n. FG0325824 in atti dal 24/11/2011 (n. 5126.1/2011)

Annotazione di immobile: particella interessata da immobile urbano non ancora regolarizzato ai sensi del dl 78/2010 - al momento della presentazione del tm dovrà assumere l'identificativo già utilizzato al ceu

 **dal 07/06/2016**

Immobile attuale

Comune di **ASCOLI SATRIANO (A463) (FG)**

Foglio 11 Particella 28

Redditi: dominicale **Euro 146,19**

agrario **Euro 121,82**

Particella con qualità: **SEMINATIVO** di classe **03**
Superficie: **47.176 m²**

VARIAZIONE D'UFFICIO del 07/06/2016 Pratica n. FG0117024 in atti dal 07/06/2016 AUTOTUTELA - RIPRISTINO DELLA SITUAZIONE ANTECEDENTE LA VARIAZIONE PROT. N. 325824 DEL 24/11/2011 (n. 1458.1/2016)

> **Altre variazioni**

 **dal 06/12/1978 al 24/11/2011**

Immobile attuale

Comune di **ASCOLI SATRIANO (A463) (FG)**

Foglio 11 Particella 28

ISTRUMENTO (ATTO PUBBLICO) del 06/12/1978 in atti dal 29/12/1981 (n. 78581)

Sono stati inoltre variati/soppressi i seguenti immobili:

Comune: **ASCOLI SATRIANO (A463) (FG)**

Foglio 11 Particella 35

Foglio 11 Particella 69

Foglio 11 Particella 70

Foglio 11 Particella 71

> Storia degli intestati dell'immobile

Dati identificativi: Immobile attuale - Comune di ASCOLI SATRIANO (A463) (FG) Foglio 11 Particella 28

- **1. CENTOLANZA Potito (CF CNTPTT09E09A463M)**
nato a ASCOLI SATRIANO (FG) il 09/05/1909
📄 dall'impianto al 20/09/1984
Diritto di: Da verificare (deriva dall'atto 1)
 - 1. Impianto meccanografico del 05/02/1976
- **1. LETTERIO Angela Maria (CF LTTNLM49L51I193N)**
nata a SANT'AGATA DI PUGLIA (FG) il 11/07/1949
📄 dal 20/09/1984 al 19/01/2018
Diritto di: Comproprietario (deriva dall'atto 2)
 - 2. Atto del 20/09/1984 Pubblico ufficiale CARUSILLO LORENZO Sede FOGGIA (FG) Repertorio n. 27798 - UR Sede FOGGIA (FG) Registrazione n. 4165 registrato in data 08/10/1984 - Voltura n. 787484 in atti dal 06/04/1988
- **2. RUSSO Donato (CF RSSDNT45E11I193Y)**
nato a SANT'AGATA DI PUGLIA (FG) il 11/05/1945
📄 dal 20/09/1984 al 19/01/2018
Diritto di: Comproprietario (deriva dall'atto 2)
- **1. LETTERIO Angela Maria (CF LTTNLM49L51I193N)**
nata a SANT'AGATA DI PUGLIA (FG) il 11/07/1949
📄 dal 19/01/2018
Diritto di: Proprieta' per 4/6 (deriva dall'atto 3)
 - 3. DENUNZIA (NEI PASSAGGI PER CAUSA DI MORTE) del 19/01/2018 Pubblico ufficiale LETTERIO Sede SANT'AGATA DI PUGLIA (FG) - UU Sede FOGGIA (FG) Registrazione Volume 9990 n. 1476 registrato in data 28/12/2018 - SUCCESSIONE IN MORTE DI RUSSO DONATO Voltura n. 9932.1/2019 - Pratica n. FG0102813 in atti dal 05/08/2019
- **2. RUSSO Michele (CF RSSMHL71L05I193H)**
nato a SANT'AGATA DI PUGLIA (FG) il 05/07/1971
📄 dal 19/01/2018
Diritto di: Proprieta' per 1/6 (deriva dall'atto 3)
- **3. RUSSO Rocco (CF RSSRCC73E10I193N)**
nato a SANT'AGATA DI PUGLIA (FG) il 10/05/1973
📄 dal 19/01/2018
Diritto di: Proprieta' per 1/6 (deriva dall'atto 3)

Visura telematica

Tributi speciali: Euro 0,90

Catasto terreni
Visura storica per immobile

Situazione degli atti informatizzati dall'impianto meccanografico al 23/11/2023



Immobile di catasto terreni



Causali di aggiornamento ed annotazioni

Informazioni riportate negli atti del catasto al 23/11/2023

Dati identificativi: Comune di ASCOLI SATRIANO (A463) (FG)

Foglio 11 Particella 29

Partita: 2434

Classamento:

Redditi: dominicale Euro 16,39 Lire 31.740

agrario Euro 13,66 Lire 26.450

Particella con qualità: SEMINATIVO di classe 3

Superficie: 5.290 m²

> Intestati catastali

➤ 1. REGIONE PUGLIA (CF 80017210727)

sede in BARI (BA)

Diritto di: Proprieta' per 1000/1000

> Dati identificativi

📅 dall'impianto

Impianto meccanografico del 05/02/1976

Immobile attuale

Comune di ASCOLI SATRIANO (A463) (FG)

Foglio 11 Particella 29

> Dati di classamento

📅 dall'impianto

Impianto meccanografico del 05/02/1976

Immobile attuale

Comune di ASCOLI SATRIANO (A463) (FG)

Foglio 11 Particella 29

Redditi: dominicale Euro 16,39 Lire 31.740

agrario Euro 13,66 Lire 26.450

Particella con qualità: SEMINATIVO di classe 03

Superficie: 5.290 m²

Partita: 2434

> **Storia degli intestati dell'immobile**

Dati identificativi: Immobile attuale - Comune di ASCOLI SATRIANO (A463) (FG) Foglio 11 Particella 29

➤ **1. ENTE SVILUPPO IRRIG E TRASFORMAZ
FONDIARIA PUGLIA LUCANIA SEZ SPECIALE
RIF FOND**

📅 dall'impianto al 09/05/2000
Diritto di: Proprieta' per 1000/1000 (deriva dall'atto
1)

1. Impianto meccanografico del 05/02/1976

➤ **1. REGIONE PUGLIA (CF 80017210727)**
sede in BARI (BA)

📅 dal 09/05/2000
Diritto di: Proprieta' per 1000/1000 (deriva dall'atto
2)

2. RETTIFICA DI INTESTAZIONE ALL'ATTUALITA' del
09/05/2000 - DEL REGIONALE 537 Voltura n.
55446.1/2000 - Pratica n. 82118 in atti dal 05/04/2002

Visura telematica

Tributi speciali: Euro 0,90

Catasto terreni

Visura storica per immobile

Situazione degli atti informatizzati dall'impianto meccanografico al 23/11/2023



Immobile di catasto terreni



Causali di aggiornamento ed annotazioni

Informazioni riportate negli atti del catasto al 23/11/2023

Dati identificativi: Comune di ASCOLI SATRIANO (A463) (FG)

Foglio 11 Particella 32

Partita: 2434

Classamento:

Redditi: dominicale Euro 0,14 Lire 270

agrario Euro 0,12 Lire 225

Particella con qualità: SEMINATIVO di classe 3

Superficie: 45 m²

> Intestati catastali

➤ 1. DI MARZIO Potito (CF DMRPTT48B23A463T)

nato a ASCOLI SATRIANO (FG) il 23/02/1948

Diritto di: Proprieta' per 1/2 in regime di comunione dei beni con RUSSO TERESA

➤ 2. RUSSO Teresa (CF RSSTRS52D48A463U)

nata a ASCOLI SATRIANO (FG) il 08/04/1952

Diritto di: Proprieta' per 1/2 in regime di comunione dei beni con DI MARZIO POTITO

> Dati identificativi

📅 dall'impianto

Impianto meccanografico del 05/02/1976

Immobile attuale

Comune di ASCOLI SATRIANO (A463) (FG)

Foglio 11 Particella 32

> Dati di classamento

📅 dall'impianto

Impianto meccanografico del 05/02/1976

Immobile attuale

Comune di ASCOLI SATRIANO (A463) (FG)

Foglio 11 Particella 32

Redditi: dominicale Euro 0,14 Lire 270

agrario Euro 0,12 Lire 225

Particella con qualità: **SEMINATIVO** di classe **03**
Superficie: **45 m²**

Partita: **2434**

> Storia degli intestati dell'immobile

Dati identificativi: Immobile attuale - Comune di ASCOLI SATRIANO (A463) (FG) Foglio 11 Particella 32

➤ **1. ENTE SVILUPPO IRRIG E TRASFORMAZ
FONDIARIA PUGLIA LUCANIA SEZ SPECIALE
RIF FOND**

📅 dall'impianto al 18/06/1992
Diritto di: Da verificare (deriva dall'atto 1)

➤ **1. TRAGNI Carmela
(CF TRGCML29C60L589A)**
nata a VALLATA (AV) il 20/03/1929

📅 dal 18/06/1992 al 18/06/1992
Diritto di: Proprieta' per 1000/1000 (deriva dall'atto 2)

➤ **1. TRAGNI Carmela
(CF TRGCML29C60L589A)**
nata a VALLATA (AV) il 20/03/1929

📅 dal 18/06/1992 al 25/11/1996
Diritto di: Proprieta' per 1/1 (deriva dall'atto 3)

➤ **1. ANTOLINO Carmela
(CF NTLML63M68A463B)**
nata a ASCOLI SATRIANO (FG) il 28/08/1963

📅 dal 25/11/1996 al 03/02/2004
Diritto di: Proprieta' per 1000/1000 (deriva dall'atto 4)

➤ **1. DI MARZIO Potito
(CF DMRPTT48B23A463T)**
nato a ASCOLI SATRIANO (FG) il 23/02/1948

📅 dal 03/02/2004
Diritto di: Proprieta' per 1/2 in regime di comunione dei beni con RUSSO TERESA (deriva dall'atto 5)

➤ **2. RUSSO Teresa (CF RSSTRS52D48A463U)**
nata a ASCOLI SATRIANO (FG) il 08/04/1952

📅 dal 03/02/2004
Diritto di: Proprieta' per 1/2 in regime di comunione dei beni con DI MARZIO POTITO (deriva dall'atto 5)

1. Impianto meccanografico del 05/02/1976

2. Atto del 18/06/1992 Pubblico ufficiale DI CARLO R. Sede FOGGIA (FG) Repertorio n. 8999 - Voltura n. 5994.1/1992 in atti dal 20/01/1993

3. Atto del 18/06/1992 Pubblico ufficiale DI CARLO BRUNO Sede FOGGIA (FG) Repertorio n. 9001 - UR Sede FOGGIA (FG) Registrazione n. 959 registrato in data 06/07/1992 - ATTO DI RISCATTO Voltura n. 5995.1/1992 - Pratica n. 300937 in atti dal 08/11/2001

4. Atto del 25/11/1996 Pubblico ufficiale PARENTE F. Sede ASCOLI SATRIANO (FG) Repertorio n. 8673 - Voltura n. 8861.1/1996 in atti dal 21/04/1997

5. Atto del 03/02/2004 Pubblico ufficiale VASSALLI FRANCESCO Sede DELICETO (FG) Repertorio n. 34196 - COMPRAVENDITA Nota presentata con Modello Unico n. 2350.1/2004 Reparto PI di FOGGIA in atti dal 09/02/2004

Visura telematica

Tributi speciali: Euro 0,90

Catasto terreni
Visura storica per immobile

Situazione degli atti informatizzati dall'impianto meccanografico al 23/11/2023



Immobile di catasto terreni



Causali di aggiornamento ed annotazioni

Informazioni riportate negli atti del catasto al 23/11/2023

Dati identificativi: Comune di ASCOLI SATRIANO (A463) (FG)

Foglio 11 Particella 33

Partita: 5307

Classamento:

Redditi: dominicale Euro 156,19 Lire 302.430
agrario Euro 130,16 Lire 252.025

Particella con qualità: SEMINATIVO di classe 3

Superficie: 50.405 m²

> **Intestati catastali**

➤ **1. FLAGELLA Rocco (CF FLGRCC67P17A463Y)**

nato a ASCOLI SATRIANO (FG) il 17/09/1967

Diritto di: Proprieta' per 1/1

> **Dati identificativi**

📅 **dall'impianto**

Impianto meccanografico del 05/02/1976

Immobile attuale

Comune di ASCOLI SATRIANO (A463) (FG)

Foglio 11 Particella 33

> **Dati di classamento**

📅 **dall'impianto**

Impianto meccanografico del 05/02/1976

Immobile attuale

Comune di ASCOLI SATRIANO (A463) (FG)

Foglio 11 Particella 33

Redditi: dominicale Euro 156,19 Lire 302.430
agrario Euro 130,16 Lire 252.025

Particella con qualità: SEMINATIVO di classe 03
Superficie: 50.405 m²

Partita: 5307

> Altre variazioni

📅 dal 01/04/1981 al 29/10/1986

Immobile attuale

Comune di **ASCOLI SATRIANO (A463) (FG)**

Foglio 11 Particella 33

ISTRUMENTO (ATTO PUBBLICO) del 01/04/1981 in atti dal 20/08/1985 (n. 601481)

Sono stati inoltre variati/soppressi i seguenti immobili:

Comune: **ASCOLI SATRIANO (A463) (FG)**

Foglio 11 Particella 11

Foglio 11 Particella 93

Foglio 11 Particella 92

📅 dal 29/10/1986

Immobile attuale

Comune di **ASCOLI SATRIANO (A463) (FG)**

Foglio 11 Particella 33

ISTRUMENTO (ATTO PUBBLICO) del 29/10/1986 in atti dal 06/04/1988 (n. 22787)

Sono stati inoltre variati/soppressi i seguenti immobili:

Comune: **ASCOLI SATRIANO (A463) (FG)**

Foglio 11 Particella 11

Foglio 11 Particella 93

Foglio 11 Particella 92

> Storia degli intestati dell'immobile

Dati identificativi: Immobile attuale - Comune di ASCOLI SATRIANO (A463) (FG) Foglio 11 Particella 33

➤ **1. FLAGELLA Antonio**
(CF FLGNTN34M16A463Q)

nato a ASCOLI SATRIANO (FG) il 16/08/1934

📅 dall'impianto al 12/02/1976

Diritto di: Da verificare (deriva dall'atto 1)

1. Impianto meccanografico del 05/02/1976

➤ **1. FLAGELLA Antonio**
(CF FLGNTN34M16A463Q)

nato a ASCOLI SATRIANO (FG) il 16/08/1934

📅 dal 12/02/1976 al 11/06/2000

Diritto di: Proprieta' per 1000/1000 in regime di comunione dei beni con MATARANGOLO CONCETTA (deriva dall'atto 2)

2. VOLTURA D'UFFICIO del 12/02/1976 - RETTIFICA INTESTAZIONE Voltura n. 140817.1/2000 - Pratica n. 14708 in atti dal 17/01/2001

➤ **2. MATARANGOLO Concetta**
(CF MTRCCT39L71A463Q)^{a)}

nata a ASCOLI SATRIANO (FG) il 31/07/1939

📅 dal 12/02/1976 al 11/06/2000

Diritto di: Proprieta' per 1000/1000 in regime di comunione dei beni con FLAGELLA ANTONIO (deriva dall'atto 2)

➤ **1. FLAGELLA Gaetano**
(CF FLGGTN61C08A463E)

nato a ASCOLI SATRIANO (FG) il 08/03/1961

3. DENUNZIA (NEI PASSAGGI PER CAUSA DI MORTE) del 11/06/2000 - UR Sede FOGGIA (FG) Registrazione Volume 344 n. 70 registrato in data 30/11/2000 - Voltura n. 13135.1/2001 - Pratica n. 13450 in atti dal 16/01/2001

📅 dal 11/06/2000 al 24/03/2001
Diritto di: Proprieta' per 1/12 (deriva dall'atto 3)

➤ **2. FLAGELLA Giovanna**
(CF FLGGNN63A41A463T)
nata a ASCOLI SATRIANO (FG) il 01/01/1963

📅 dal 11/06/2000 al 24/03/2001
Diritto di: Proprieta' per 1/12 (deriva dall'atto 3)

➤ **3. FLAGELLA Rocco**
(CF FLGRCC67P17A463Y)
nato a ASCOLI SATRIANO (FG) il 17/09/1967

📅 dal 11/06/2000 al 24/03/2001
Diritto di: Proprieta' per 1/12 (deriva dall'atto 3)

➤ **4. FLAGELLA Silvana**
(CF FLGSVN59H62A463W)
nata a ASCOLI SATRIANO (FG) il 22/06/1959

📅 dal 11/06/2000 al 24/03/2001
Diritto di: Proprieta' per 1/12 (deriva dall'atto 3)

➤ **5. MATARANGOLO Concetta**
(CF MTRCCT39L71H467H)
nata a ROCCHETTA SANT'ANTONIO (FG) il
31/07/1939

📅 dal 11/06/2000 al 24/03/2001
Diritto di: Proprieta' per 8/12 (deriva dall'atto 3)

➤ **1. FLAGELLA Gaetano**
(CF FLGGTN61C08A463E)
nato a ASCOLI SATRIANO (FG) il 08/03/1961

📅 dal 24/03/2001 al 24/03/2001
Diritto di: Proprieta' per 1/12 (deriva dall'atto 4)

➤ **2. FLAGELLA Giovanna**
(CF FLGGNN63A41A463T)
nata a ASCOLI SATRIANO (FG) il 01/01/1963

📅 dal 24/03/2001 al 24/03/2001
Diritto di: Proprieta' per 1/12 (deriva dall'atto 4)

➤ **3. FLAGELLA Rocco**
(CF FLGRCC67P17A463Y)
nato a ASCOLI SATRIANO (FG) il 17/09/1967

📅 dal 24/03/2001 al 24/03/2001
Diritto di: Proprieta' per 9/12 (deriva dall'atto 4)

➤ **4. FLAGELLA Silvana**
(CF FLGSVN59H62A463W)
nata a ASCOLI SATRIANO (FG) il 22/06/1959

📅 dal 24/03/2001 al 24/03/2001
Diritto di: Proprieta' per 1/12 (deriva dall'atto 4)

➤ **1. FLAGELLA Rocco**
(CF FLGRCC67P17A463Y)
nato a ASCOLI SATRIANO (FG) il 17/09/1967

📅 dal 24/03/2001
Diritto di: Proprieta' per 1/1 (deriva dall'atto 5)

4. Atto del 24/03/2001 Pubblico ufficiale NOT.
VASSALLI Sede DELICETO (FG) Repertorio n. 32558 -
UR Sede FOGGIA (FG) Registrazione n. 1203
registrato in data 12/04/2001 - Voltura n. 9958.1/2001 -
Pratica n. 00144197 in atti dal 09/05/2001

5. Atto del 24/03/2001 Pubblico ufficiale NOT.
VASSALLI Sede DELICETO (FG) Repertorio n. 32559 -
UR Sede FOGGIA (FG) Registrazione n. 1204
registrato in data 12/04/2001 - Voltura n. 9959.1/2001 -
Pratica n. 00144222 in atti dal 09/05/2001

Legenda

a) Codice fiscale collegato MTRCCT39L71H467H

Catasto terreni
Visura storica per immobile

Situazione degli atti informatizzati dall'impianto meccanografico al 23/11/2023



Immobile di catasto terreni



Causali di aggiornamento ed annotazioni

Informazioni riportate negli atti del catasto al 23/11/2023

Dati identificativi: Comune di ASCOLI SATRIANO (A463) (FG)

Foglio 11 Particella 34

Partita: 2434

Classamento:

Redditi: dominicale Euro 7,28 Lire 14.100
agrario Euro 6,07 Lire 11.750

Particella con qualità: SEMINATIVO di classe 3

Superficie: 2.350 m²

> Intestati catastali

➤ 1. REGIONE PUGLIA (CF 80017210727)

sede in BARI (BA)

Diritto di: Proprieta' per 1000/1000

> Dati identificativi

📅 dall'impianto

Impianto meccanografico del 05/02/1976

Immobile attuale

Comune di ASCOLI SATRIANO (A463) (FG)

Foglio 11 Particella 34

> Dati di classamento

📅 dall'impianto

Impianto meccanografico del 05/02/1976

Immobile attuale

Comune di ASCOLI SATRIANO (A463) (FG)

Foglio 11 Particella 34

Redditi: dominicale Euro 7,28 Lire 14.100
agrario Euro 6,07 Lire 11.750

Particella con qualità: SEMINATIVO di classe 03
Superficie: 2.350 m²

Partita: 2434

> **Storia degli intestati dell'immobile**

Dati identificativi: Immobile attuale - Comune di ASCOLI SATRIANO (A463) (FG) Foglio 11 Particella 34

➤ **1. ENTE SVILUPPO IRRIG E TRASFORMAZ
FONDIARIA PUGLIA LUCANIA SEZ SPECIALE
RIF FOND**

📅 dall'impianto al 09/05/2000
Diritto di: Proprieta' per 1000/1000 (deriva dall'atto
1)

1. Impianto meccanografico del 05/02/1976

➤ **1. REGIONE PUGLIA (CF 80017210727)**
sede in BARI (BA)

📅 dal 09/05/2000
Diritto di: Proprieta' per 1000/1000 (deriva dall'atto
2)

2. RETTIFICA DI INTESTAZIONE ALL'ATTUALITA' del
09/05/2000 - DEL REGIONALE 537 Voltura n.
55446.1/2000 - Pratica n. 82118 in atti dal 05/04/2002

Visura telematica

Tributi speciali: Euro 0,90

Catasto terreni

Visura storica per immobile

Situazione degli atti informatizzati dall'impianto meccanografico al 23/11/2023



Immobile di catasto terreni



Causali di aggiornamento ed annotazioni

Informazioni riportate negli atti del catasto al 23/11/2023

Dati identificativi: Comune di ASCOLI SATRIANO (A463) (FG)

Foglio 11 Particella 36

Partita: 2434

Classamento:

Redditi: dominicale Euro 158,25 Lire 306.420
agrario Euro 131,88 Lire 255.350

Particella con qualità: SEMINATIVO di classe 3

Superficie: 51.070 m²

> Intestati catastali

➤ 1. DI MARZIO Potito (CF DMRPTT48B23A463T)

nato a ASCOLI SATRIANO (FG) il 23/02/1948

Diritto di: Proprieta' per 1/2 in regime di comunione dei beni con RUSSO TERESA

➤ 2. RUSSO Teresa (CF RSSTRS52D48A463U)

nata a ASCOLI SATRIANO (FG) il 08/04/1952

Diritto di: Proprieta' per 1/2 in regime di comunione dei beni con DI MARZIO POTITO

> Dati identificativi

📅 dall'impianto

Impianto meccanografico del 05/02/1976

Immobile attuale

Comune di ASCOLI SATRIANO (A463) (FG)

Foglio 11 Particella 36

> Dati di classamento

📅 dall'impianto

Impianto meccanografico del 05/02/1976

Immobile attuale

Comune di ASCOLI SATRIANO (A463) (FG)

Foglio 11 Particella 36

Redditi: dominicale Euro 158,25 Lire 306.420
agrario Euro 131,88 Lire 255.350

Particella con qualità: **SEMINATIVO** di classe **03**
Superficie: **51.070 m²**

Partita: **2434**

> Storia degli intestati dell'immobile

Dati identificativi: Immobile attuale - Comune di ASCOLI SATRIANO (A463) (FG) Foglio 11 Particella 36

➤ **1. ENTE SVILUPPO IRRIG E TRASFORMAZ
FONDIARIA PUGLIA LUCANIA SEZ SPECIALE
RIF FOND**

📅 dall'impianto al 18/06/1992
Diritto di: Da verificare (deriva dall'atto 1)

➤ **1. TRAGNI Carmela
(CF TRGCML29C60L589A)**
nata a VALLATA (AV) il 20/03/1929

📅 dal 18/06/1992 al 18/06/1992
Diritto di: Proprieta' per 1000/1000 (deriva dall'atto 2)

➤ **1. TRAGNI Carmela
(CF TRGCML29C60L589A)**
nata a VALLATA (AV) il 20/03/1929

📅 dal 18/06/1992 al 25/11/1996
Diritto di: Proprieta' per 1/1 (deriva dall'atto 3)

➤ **1. ANTOLINO Carmela
(CF NTLCML63M68A463B)**
nata a ASCOLI SATRIANO (FG) il 28/08/1963

📅 dal 25/11/1996 al 03/02/2004
Diritto di: Proprieta' per 1000/1000 (deriva dall'atto 4)

➤ **1. DI MARZIO Potito
(CF DMRPTT48B23A463T)**
nato a ASCOLI SATRIANO (FG) il 23/02/1948

📅 dal 03/02/2004
Diritto di: Proprieta' per 1/2 in regime di comunione dei beni con RUSSO TERESA (deriva dall'atto 5)

➤ **2. RUSSO Teresa (CF RSSTRS52D48A463U)**
nata a ASCOLI SATRIANO (FG) il 08/04/1952

📅 dal 03/02/2004
Diritto di: Proprieta' per 1/2 in regime di comunione dei beni con DI MARZIO POTITO (deriva dall'atto 5)

1. Impianto meccanografico del 05/02/1976

2. Atto del 18/06/1992 Pubblico ufficiale DI CARLO R. Sede FOGGIA (FG) Repertorio n. 8999 - Voltura n. 5994.1/1992 in atti dal 20/01/1993

3. Atto del 18/06/1992 Pubblico ufficiale DI CARLO BRUNO Sede FOGGIA (FG) Repertorio n. 9001 - UR Sede FOGGIA (FG) Registrazione n. 959 registrato in data 06/07/1992 - ATTO DI RISCATTO Voltura n. 5995.1/1992 - Pratica n. 300937 in atti dal 08/11/2001

4. Atto del 25/11/1996 Pubblico ufficiale PARENTE F. Sede ASCOLI SATRIANO (FG) Repertorio n. 8673 - Voltura n. 8861.1/1996 in atti dal 21/04/1997

5. Atto del 03/02/2004 Pubblico ufficiale VASSALLI FRANCESCO Sede DELICETO (FG) Repertorio n. 34196 - COMPRAVENDITA Nota presentata con Modello Unico n. 2350.1/2004 Reparto PI di FOGGIA in atti dal 09/02/2004

Visura telematica

Tributi speciali: Euro 0,90

Catasto terreni
Visura storica per immobile

Situazione degli atti informatizzati dall'impianto meccanografico al 23/11/2023



Immobile di catasto terreni



Causali di aggiornamento ed annotazioni

Informazioni riportate negli atti del catasto al 23/11/2023

Dati identificativi: Comune di ASCOLI SATRIANO (A463) (FG)

Foglio 11 Particella 39

Partita: 2434

Classamento:

Redditi: dominicale Euro 1,51 Lire 2.930

agrario Euro 0,91 Lire 1.758

Particella con qualità: PASCOLO di classe 3

Superficie: 1.172 m²

> **Intestati catastali**

➤ **1. REGIONE PUGLIA (CF 80017210727)**

sede in BARI (BA)

Diritto di: Proprieta' per 1000/1000

> **Dati identificativi**

📅 **dall'impianto**

Impianto meccanografico del 05/02/1976

Immobile attuale

Comune di ASCOLI SATRIANO (A463) (FG)

Foglio 11 Particella 39

> **Dati di classamento**

📅 **dall'impianto**

Impianto meccanografico del 05/02/1976

Immobile attuale

Comune di ASCOLI SATRIANO (A463) (FG)

Foglio 11 Particella 39

Redditi: dominicale Euro 1,51 Lire 2.930

agrario Euro 0,91 Lire 1.758

Particella con qualità: PASCOLO di classe 03

Superficie: 1.172 m²

Partita: 2434

Direzione Provinciale di Foggia
Ufficio Provinciale - Territorio
Servizi Catastali

> **Storia degli intestati dell'immobile**

Dati identificativi: Immobile attuale - Comune di ASCOLI SATRIANO (A463) (FG) Foglio 11 Particella 39

➤ **1. ENTE SVILUPPO IRRIG E TRASFORMAZ
FONDIARIA PUGLIA LUCANIA SEZ SPECIALE
RIF FOND**

📅 dall'impianto al 05/04/2000
Diritto di: Proprieta' per 1000/1000 (deriva dall'atto
1)

1. Impianto meccanografico del 05/02/1976

➤ **1. REGIONE PUGLIA (CF 80017210727)**
sede in BARI (BA)

📅 dal 05/04/2000
Diritto di: Proprieta' per 1000/1000 (deriva dall'atto
2)

2. RETTIFICA DI INTESTAZIONE ALL'ATTUALITA' del
05/04/2000 - RETTIFICA D'UFFICIO Voltura n.
6002.1/2002 - Pratica n. 82064 in atti dal 05/04/2002

Visura telematica

Tributi speciali: Euro 0,90

Catasto terreni
Visura storica per immobile

Situazione degli atti informatizzati dall'impianto meccanografico al 23/11/2023



Immobile di catasto terreni



Causali di aggiornamento ed annotazioni

Informazioni riportate negli atti del catasto al 23/11/2023

Dati identificativi: Comune di ASCOLI SATRIANO (A463) (FG)

Foglio 11 Particella 43

Classamento:

Redditi: dominicale Euro 148,27

agrario Euro 123,56

Particella con qualità: SEMINATIVO di classe 3

Superficie: 47.850 m²

> **Intestati catastali**

➤ 1. DE FLUMERI Gaetano (CF DFLGTN55P10C198Y)

nato a CASTELLUCCIO DEI SAURI (FG) il 10/09/1955

Diritto di: Proprieta' per 1/1

> **Dati identificativi**

📅 dall'impianto

Impianto meccanografico del 05/02/1976

Immobile attuale

Comune di ASCOLI SATRIANO (A463) (FG)

Foglio 11 Particella 43

> **Dati di classamento**

📅 dall'impianto al 08/03/2007

Impianto meccanografico del 05/02/1976

Immobile attuale

Comune di ASCOLI SATRIANO (A463) (FG)

Foglio 11 Particella 43

Redditi: dominicale Euro 148,27 Lire 287.100

agrario Euro 123,56 Lire 239.250

Particella con qualità: SEMINATIVO di classe 03

Superficie: 47.850 m²

Partita: 3496

📅 dal **08/03/2007** al **14/12/2011****Immobile attuale**Comune di **ASCOLI SATRIANO (A463) (FG)**Foglio **11** Particella **43**Particella divisa in **2** porzioni

Totali particella:

Redditi: dominicale **Euro 480,39**agrario **Euro 251,88**Superficie: **47.850 m²****Il reddito dominicale è stato calcolato tenendo conto delle eventuali deduzioni indicate in tabella**

Porzione	AA	AB
Reddito dominicale	Euro 102,99	Euro 377,40
Reddito agrario	Euro 85,82	Euro 166,06
Deduzioni	-	-
Superficie m ²	33.235	14.615
Qualità	SEMINATIVO	ORTO IRRIG
Classe	3	1

TABELLA DI VARIAZIONE del 08/03/2007 Pratica n. FG0070290 in atti dal 08/03/2007 TRASMISSIONE DATI AI SENSI DEL DECRETO 262 DEL 3 OTTOBRE 2006 (n. 4732.1/2007)

Annotazioni: variazione colturale ex d.l. n. 262/06 - qualità dichiarata o parificata a coltura presente nel quadro tariffario

📅 dal **14/12/2011****Immobile attuale**Comune di **ASCOLI SATRIANO (A463) (FG)**Foglio **11** Particella **43**Redditi: dominicale **Euro 148,27**agrario **Euro 123,56**Particella con qualità: **SEMINATIVO** di classe **03**Superficie: **47.850 m²**

TABELLA DI VARIAZIONE del 14/12/2011 Pratica n. FG0353394 in atti dal 14/12/2011 TRASMISSIONE DATI AGEA AI SENSI DEL DL 3.10.2006 N.262 (n. 10309.1/2011)

Annotazioni: variazione colturale eseguita ai sensi del dl 3.10.2006 n. 262, convertito con modificazioni nella legge 24.11.2006 n. 286 e successive modificazioni (anno 2011)

> Altre variazioni📅 dal **17/11/1980** al **08/03/2007****Immobile attuale**Comune di **ASCOLI SATRIANO (A463) (FG)**Foglio **11** Particella **43**

ISTRUMENTO (ATTO PUBBLICO) del 17/11/1980 in atti dal 20/08/1985 (n. 196681)

Sono stati inoltre variati/soppressi i seguenti immobili:Comune: **ASCOLI SATRIANO (A463) (FG)**Foglio **11** Particella **87**Foglio **11** Particella **46**Foglio **11** Particella **44**Foglio **11** Particella **88**

> Storia degli intestati dell'immobile

Dati identificativi: Immobile attuale - Comune di ASCOLI SATRIANO (A463) (FG) Foglio 11 Particella 43

- **1. D'ALESSIO Mario**
(CF DLSMRA15D22A463N)
nato a ASCOLI SATRIANO (FG) il 22/04/1915
📅 dall'impianto al 11/10/1986
Diritto di: Da verificare (deriva dall'atto 1)
 - 1. Impianto meccanografico del 05/02/1976
- **1. ANDREANA Giuseppina**
(CF NDRGPP51D59A015N)
nata a ACCADIA (FG) il 19/04/1951
📅 dal 11/10/1986 al 08/05/2002
Diritto di: Proprieta' per 1000/1000 (deriva dall'atto 2)
 - 2. Atto del 11/10/1986 Pubblico ufficiale VASSALLI FRANCESCO Sede DELICETO (FG) Repertorio n. 23197 - UR Sede FOGGIA (FG) Registrazione n. 4646 registrato in data 22/10/1986 - Voltura n. 49487 in atti dal 06/04/1988
- **1. DE FLUMERI Antonio**
(CF DFLNTN53H03C198W)
nato a CASTELLUCCIO DEI SAURI (FG) il 03/06/1953
📅 dal 08/05/2002 al 22/07/2021
Diritto di: Proprieta' per 1/2 in regime di comunione dei beni (deriva dall'atto 3)
 - 3. Atto del 08/05/2002 Pubblico ufficiale FRATTAROLO VINCENZO Sede FOGGIA (FG) Repertorio n. 129546 - COMPRAVENDITA Trascrizione n. 8267.1/2002 Reparto PI di FOGGIA in atti dal 16/05/2002
- **2. DE FLUMERI Gaetano**
(CF DFLGTN55P10C198Y)
nato a CASTELLUCCIO DEI SAURI (FG) il 10/09/1955
📅 dal 08/05/2002 al 22/07/2021
Diritto di: Proprieta' per 1/2 (deriva dall'atto 3)
- **1. DE FLUMERI Gaetano**
(CF DFLGTN55P10C198Y)
nato a CASTELLUCCIO DEI SAURI (FG) il 10/09/1955
📅 dal 22/07/2021 al 26/07/2022
Diritto di: Proprieta' per 6/12 (deriva dall'atto 4)
 - 4. DENUNZIA (NEI PASSAGGI PER CAUSA DI MORTE) del 22/07/2021 Sede TUL Registrazione Volume 88888 n. 507001 registrato in data 13/11/2021 - SUCCESSIONE DI DE FLUMERI ANTONIO Voltura n. 15370.2/2021 - Pratica n. FG0141448 in atti dal 03/12/2021
- **2. DE FLUMERI Maria Giuseppina**
(CF DFLMGS80H54D643K)
nata a FOGGIA (FG) il 14/06/1980
📅 dal 22/07/2021 al 26/07/2022
Diritto di: Proprieta' per 1/12 (deriva dall'atto 4)
- **3. DE FLUMERI Vincenzo**
(CF DFLVCN96C30D643Q)
nato a FOGGIA (FG) il 30/03/1996
📅 dal 22/07/2021 al 26/07/2022
Diritto di: Proprieta' per 1/12 (deriva dall'atto 4)
- **4. DE MUZIO Maria Carmela**
(CF DMZMCR59B67C198V)
nata a CASTELLUCCIO DEI SAURI (FG) il 27/02/1959
📅 dal 22/07/2021 al 26/07/2022
Diritto di: Proprieta' per 4/12 (deriva dall'atto 4)
 - 5. Atto del 26/07/2022 Pubblico ufficiale CAROPRESE DONATO Sede TORREMAGGIORE (FG) Repertorio n. 3539 - COMPRAVENDITA Nota presentata con Modello Unico n. 16027.1/2022 Reparto PI di FOGGIA in atti dal 06/08/2022

- **1. DE FLUMERI Gaetano**
(CF DFLGTN55P10C198Y)
nato a CASTELLUCCIO DEI SAURI (FG) il
10/09/1955
📅 dal 26/07/2022
Diritto di: Proprieta' per 1/1 (deriva dall'atto 5)
-

Visura telematica

Tributi speciali: Euro 0,90

Catasto terreni

Visura storica per immobile

Situazione degli atti informatizzati dall'impianto meccanografico al 23/11/2023



Immobile di catasto terreni



Causali di aggiornamento ed annotazioni

Informazioni riportate negli atti del catasto al 23/11/2023

Dati identificativi: Comune di ASCOLI SATRIANO (A463) (FG)

Foglio 11 Particella 46

Classamento:

Particella divisa in 2 porzioni

Totali particella:

Redditi: dominicale **Euro 34,39**

agrario **Euro 26,58**

Superficie: **5.464 m²**

Il reddito dominicale è stato calcolato tenendo conto delle eventuali deduzioni indicate in tabella

Porzione	AA	AB
Reddito dominicale	Euro 32,43	Euro 1,96
Reddito agrario	Euro 24,94	Euro 1,64
Deduzioni	-	-
Superficie m ²	4.830	634
Qualità	SEMIN IRRIG	SEMINATIVO
Classe	U	3

> Intestati catastali

➤ 1. DE FLUMERI Gaetano (CF DFLGTN55P10C198Y)

nato a CASTELLUCCIO DEI SAURI (FG) il 10/09/1955

Diritto di: Proprieta' per 1/1

> Dati identificativi

📁 dall'impianto

Immobile attuale

Comune di ASCOLI SATRIANO (A463) (FG)

Foglio 11 Particella 46

Impianto meccanografico del 05/02/1976

> Dati di classamento

📅 dall'impianto al 08/03/2007

Impianto meccanografico del 05/02/1976

Immobile attuale

Comune di **ASCOLI SATRIANO (A463) (FG)**

Foglio **11** Particella **46**

Redditi: dominicale **Euro 16,93 Lire 32.784**
agrario **Euro 14,11 Lire 27.320**

Particella con qualità: **SEMINATIVO** di classe **03**
Superficie: **5.464 m²**

Partita: **3496**

📅 dal 08/03/2007 al 10/12/2007

Immobile attuale

Comune di **ASCOLI SATRIANO (A463) (FG)**

Foglio **11** Particella **46**

Redditi: dominicale **Euro 141,10**
agrario **Euro 62,08**

Particella con qualità: **ORTO IRRIG** di classe **01**
Superficie: **5.464 m²**

TABELLA DI VARIAZIONE del 08/03/2007 Pratica n. FG0070292 in atti dal 08/03/2007 TRASMISSIONE DATI AI SENSI DEL DECRETO 262 DEL 3 OTTOBRE 2006 (n. 4734.1/2007)

Annotazioni: variazione colturale ex d.l. n. 262/06 - qualità dichiarata o parificata a coltura presente nel quadro tariffario

📅 dal 10/12/2007 al 17/12/2015

Immobile attuale

Comune di **ASCOLI SATRIANO (A463) (FG)**

Foglio **11** Particella **46**

Redditi: dominicale **Euro 16,93**
agrario **Euro 14,11**

Particella con qualità: **SEMINATIVO** di classe **03**
Superficie: **5.464 m²**

VARIAZIONE D'UFFICIO del 10/12/2007 Pratica n. FG0430482 in atti dal 10/12/2007 VARIAZIONE DI QUALITA' E RIDETERM. REDDITI A SEGUITO IST. AUTOTUTELAD.L. 03/10/06 N. 262 (n. 262007.1/2007)

Annotazioni: variazione con efficacia dal 01/01/2006

📅 dal 17/12/2015

Immobile attuale

Comune di **ASCOLI SATRIANO (A463) (FG)**

Foglio **11** Particella **46**

Particella divisa in **2** porzioni

Totali particella:

Redditi: dominicale **Euro 34,39**
agrario **Euro 26,58**

Superficie: **5.464 m²**

Il reddito dominicale è stato calcolato tenendo conto delle eventuali deduzioni indicate in tabella

TABELLA DI VARIAZIONE del 14/06/2015 Pratica n. FG0264916 in atti dal 17/12/2015 TRASMISSIONE DATI AGEA AI SENSI DEL DL 3.10.2006 N. 262 (n. 6183.1/2015)

Annotazioni: variazione colturale eseguita ai sensi del dl 3.10.2006 n. 262, convertito con modificazioni nella legge 24.11.2006 n. 286 e successive modificazioni (anno 2015) - eseguita a seguito di dichiarazione resa il 14/06/2015 all'organismo pagatore agea con la domanda agea.adu.2015.0436304 (scheda validazione/fascicolo prot. n. agea.caa3664.2015.0001081) - porzione aa: classamento per parificazione con la qualità 43 - uliv vignet, classe 01

Direzione Provinciale di Foggia
Ufficio Provinciale - Territorio
Servizi Catastali

Porzione	AA	AB
Reddito dominicale	Euro 32,43	Euro 1,96
Reddito agrario	Euro 24,94	Euro 1,64
Deduzioni	-	-
Superficie m ²	4.830	634
Qualità	SEMIN IRRIG	SEMINATIVO
Classe	U	3

> Altre variazioni

📅 dal 17/11/1980 al 08/03/2007

Immobile attuale

Comune di ASCOLI SATRIANO (A463) (FG)

Foglio 11 Particella 46

ISTRUMENTO (ATTO PUBBLICO) del 17/11/1980 in atti dal 20/08/1985 (n. 196681)

Sono stati inoltre variati/soppressi i seguenti immobili:

Comune: ASCOLI SATRIANO (A463) (FG)

Foglio 11 Particella 87

Foglio 11 Particella 44

Foglio 11 Particella 43

Foglio 11 Particella 88

> Storia degli intestati dell'immobile

Dati identificativi: Immobile attuale - Comune di ASCOLI SATRIANO (A463) (FG) Foglio 11 Particella 46

- **1. D'ALESSIO Mario**
(CF DLSMRA15D22A463N)
nato a ASCOLI SATRIANO (FG) il 22/04/1915
- 📅 dall'impianto al 11/10/1986
Diritto di: Da verificare (deriva dall'atto 1)
- **1. ANDREANA Giuseppina**
(CF NDRGPP51D59A015N)
nata a ACCADIA (FG) il 19/04/1951
- 📅 dal 11/10/1986 al 08/05/2002
Diritto di: Proprieta' per 1000/1000 (deriva dall'atto 2)
- **1. DE FLUMERI Antonio**
(CF DFLNTN53H03C198W)
nato a CASTELLUCCIO DEI SAURI (FG) il 03/06/1953
- 📅 dal 08/05/2002 al 22/07/2021
Diritto di: Proprieta' per 1/2 in regime di comunione dei beni (deriva dall'atto 3)

1. Impianto meccanografico del 05/02/1976

2. Atto del 11/10/1986 Pubblico ufficiale VASSALLI FRANCESCO Sede DELICETO (FG) Repertorio n. 23197 - UR Sede FOGGIA (FG) Registrazione n. 4646 registrato in data 22/10/1986 - Voltura n. 49487 in atti dal 06/04/1988

3. Atto del 08/05/2002 Pubblico ufficiale FRATTAROLO VINCENZO Sede FOGGIA (FG) Repertorio n. 129546 - COMPRAVENDITA Trascrizione n. 8267.1/2002 Reparto PI di FOGGIA in atti dal 16/05/2002

Direzione Provinciale di Foggia
Ufficio Provinciale - Territorio
Servizi Catastali

➤ **2. DE FLUMERI Gaetano**
(CF DFLGTN55P10C198Y)
nato a CASTELLUCCIO DEI SAURI (FG) il
10/09/1955

📅 dal 08/05/2002 al 22/07/2021
Diritto di: Proprieta' per 1/2 (deriva dall'atto 3)

➤ **1. DE FLUMERI Gaetano**
(CF DFLGTN55P10C198Y)
nato a CASTELLUCCIO DEI SAURI (FG) il
10/09/1955

📅 dal 22/07/2021 al 26/07/2022
Diritto di: Proprieta' per 6/12 (deriva dall'atto 4)

➤ **2. DE FLUMERI Maria Giuseppina**
(CF DFLMGS80H54D643K)
nata a FOGGIA (FG) il 14/06/1980

📅 dal 22/07/2021 al 26/07/2022
Diritto di: Proprieta' per 1/12 (deriva dall'atto 4)

➤ **3. DE FLUMERI Vincenzo**
(CF DFLVCN96C30D643Q)
nato a FOGGIA (FG) il 30/03/1996

📅 dal 22/07/2021 al 26/07/2022
Diritto di: Proprieta' per 1/12 (deriva dall'atto 4)

➤ **4. DE MUZIO Maria Carmela**
(CF DMZMCR59B67C198V)
nata a CASTELLUCCIO DEI SAURI (FG) il
27/02/1959

📅 dal 22/07/2021 al 26/07/2022
Diritto di: Proprieta' per 4/12 (deriva dall'atto 4)

➤ **1. DE FLUMERI Gaetano**
(CF DFLGTN55P10C198Y)
nato a CASTELLUCCIO DEI SAURI (FG) il
10/09/1955

📅 dal 26/07/2022
Diritto di: Proprieta' per 1/1 (deriva dall'atto 5)

4. DENUNZIA (NEI PASSAGGI PER CAUSA DI MORTE) del 22/07/2021 Sede TUL Registrazione Volume 88888 n. 507001 registrato in data 13/11/2021 - SUCCESSIONE DI DE FLUMERI ANTONIO Voltura n. 15370.2/2021 - Pratica n. FG0141448 in atti dal 03/12/2021

5. Atto del 26/07/2022 Pubblico ufficiale CAROPRESE DONATO Sede TORREMAGGIORE (FG) Repertorio n. 3539 - COMPRAVENDITA Nota presentata con Modello Unico n. 16027.1/2022 Reparto PI di FOGGIA in atti dal 06/08/2022

Visura telematica

Tributi speciali: Euro 0,90

Catasto terreni
Visura storica per immobile

Situazione degli atti informatizzati dall'impianto meccanografico al 23/11/2023



Immobile di catasto terreni



Causali di aggiornamento ed annotazioni

Informazioni riportate negli atti del catasto al 23/11/2023

Dati identificativi: Comune di ASCOLI SATRIANO (A463) (FG)

Foglio 11 Particella 47

Partita: 2434

Classamento:

Redditi: dominicale Euro 1,21 Lire 2.353

agrario Euro 0,73 Lire 1.412

Particella con qualità: PASCOLO di classe 3

Superficie: 941 m²

> Intestati catastali

➤ 1. REGIONE PUGLIA (CF 80017210727)

sede in BARI (BA)

Diritto di: Proprieta' per 1000/1000

> Dati identificativi

📅 dall'impianto

Impianto meccanografico del 05/02/1976

Immobile attuale

Comune di ASCOLI SATRIANO (A463) (FG)

Foglio 11 Particella 47

> Dati di classamento

📅 dall'impianto

Impianto meccanografico del 05/02/1976

Immobile attuale

Comune di ASCOLI SATRIANO (A463) (FG)

Foglio 11 Particella 47

Redditi: dominicale Euro 1,21 Lire 2.353

agrario Euro 0,73 Lire 1.412

Particella con qualità: PASCOLO di classe 03

Superficie: 941 m²

Partita: 2434

> **Storia degli intestati dell'immobile**

Dati identificativi: Immobile attuale - Comune di ASCOLI SATRIANO (A463) (FG) Foglio 11 Particella 47

➤ **1. ENTE SVILUPPO IRRIG E TRASFORMAZ
FONDIARIA PUGLIA LUCANIA SEZ SPECIALE
RIF FOND**

📅 dall'impianto al 09/05/2000
Diritto di: Proprieta' per 1000/1000 (deriva dall'atto
1)

1. Impianto meccanografico del 05/02/1976

➤ **1. REGIONE PUGLIA (CF 80017210727)**
sede in BARI (BA)

📅 dal 09/05/2000
Diritto di: Proprieta' per 1000/1000 (deriva dall'atto
2)

2. RETTIFICA DI INTESTAZIONE ALL'ATTUALITA' del
09/05/2000 - DEL REGIONALE 537 Voltura n.
55446.1/2000 - Pratica n. 82118 in atti dal 05/04/2002

Visura telematica

Tributi speciali: Euro 0,90

Catasto terreni

Visura storica per immobile

Situazione degli atti informatizzati dall'impianto meccanografico al 23/11/2023



Immobile di catasto terreni



Causali di aggiornamento ed annotazioni

Informazioni riportate negli atti del catasto al 23/11/2023

Dati identificativi: Comune di ASCOLI SATRIANO (A463) (FG)

Foglio 11 Particella 58

Classamento:

Redditi: dominicale Euro 11,37

agrario Euro 8,03

Particella con qualità: SEMINATIVO di classe 2

Superficie: 2.590 m²

> Intestati catastali

> 1. GISOLDO Sinibaldo (CF GSL SBL40T13A463P)

nato a ASCOLI SATRIANO (FG) il 13/12/1940

Diritto di: Proprieta' per 1000/1000

> Dati identificativi

📅 dall'impianto

Impianto meccanografico del 05/02/1976

Immobile attuale

Comune di ASCOLI SATRIANO (A463) (FG)

Foglio 11 Particella 58

> Dati di classamento

📅 dall'impianto al 11/02/2000

Impianto meccanografico del 05/02/1976

Immobile attuale

Comune di ASCOLI SATRIANO (A463) (FG)

Foglio 11 Particella 58

Redditi: dominicale Euro 37,47 Lire 72.560

agrario Euro 21,08 Lire 40.815

Particella con qualità: VIGNETO di classe 02

Superficie: 4.535 m²

Partita: 3485

📅 dal 11/02/2000 al 12/12/2007

Immobile attuale

Comune di **ASCOLI SATRIANO (A463) (FG)**

Foglio 11 Particella 58

Redditi: dominicale **Euro 21,40 Lire 41.440**

agrario **Euro 12,04 Lire 23.310**

Particella con qualità: **VIGNETO** di classe **02**
Superficie: **2.590 m²**

Partita: **7415**

VARIAZIONE D'UFFICIO del 11/02/2000 in atti dal 11/02/2000 ISTANZA 3712/2000 (n. 4.1/2000)

Annotazioni: variato con il n.56 per errore commesso nella nota 24/70 per vro/68

Sono stati inoltre variati/soppressi i seguenti immobili:

Comune: **ASCOLI SATRIANO (A463) (FG)**

Foglio 11 Particella 56

📅 dal 12/12/2007

Immobile attuale

Comune di **ASCOLI SATRIANO (A463) (FG)**

Foglio 11 Particella 58

Redditi: dominicale **Euro 11,37**

agrario **Euro 8,03**

Particella con qualità: **SEMINATIVO** di classe **02**
Superficie: **2.590 m²**

TABELLA DI VARIAZIONE del 12/12/2007 Pratica n. FG0436480 in atti dal 12/12/2007 TRASMISSIONE DATI AGEA AI SENSI DEL DL 3.10.2006 N.262 (n. 86327.1/2007)

Annotazioni: variazione colturale eseguita ai sensi del dl 3.10.2006 n. 262, convertito con modificazioni nella legge 24.11.2006 n. 286 (anno 2007) - qualità dichiarata o parificata a coltura presente nel quadro tariffario del comune

> **Altre variazioni**

📅 dal 31/01/1977 al 11/02/2000

Immobile attuale

Comune di **ASCOLI SATRIANO (A463) (FG)**

Foglio 11 Particella 58

ISTRUMENTO (ATTO PUBBLICO) del 31/01/1977 in atti dal 10/11/1981 (n. 38581)

Sono stati inoltre variati/soppressi i seguenti immobili:

Comune: **ASCOLI SATRIANO (A463) (FG)**

Foglio 11 Particella 31

Foglio 11 Particella 30

Foglio 11 Particella 56

Foglio 11 Particella 2

Foglio 11 Particella 57

> Storia degli intestati dell'immobile

Dati identificativi: Immobile attuale - Comune di ASCOLI SATRIANO (A463) (FG) Foglio 11 Particella 58

- **1. GISOLDO Francesco ; Fu Giuseppe**
(CF GSLFNC10C10A881U)
nato a BISACCIA (AV) il 10/03/1910
1. Impianto meccanografico del 05/02/1976
📄 dall'impianto al 26/08/1980
Diritto di: Da verificare (deriva dall'atto 1)
 - **1. GISOLDO Sinibaldo**
(CF GSLSBL40T13A463P)
nato a ASCOLI SATRIANO (FG) il 13/12/1940
2. Atto del 26/08/1980 Pubblico ufficiale VASSALLI FRANCESCO Sede DELICETO (FG) Repertorio n. 20147 - UR Sede FOGGIA (FG) Registrazione n. 4137 registrato in data 15/09/1980 - Voltura n. 99581 in atti dal 20/08/1985
📄 dal 26/08/1980
Diritto di: Proprieta' per 1000/1000 (deriva dall'atto 2)
-

Visura telematica

Tributi speciali: Euro 0,90

Catasto terreni

Visura storica per immobile

Situazione degli atti informatizzati dall'impianto meccanografico al 23/11/2023



Immobile di catasto terreni



Causali di aggiornamento ed annotazioni

Informazioni riportate negli atti del catasto al 23/11/2023

Dati identificativi: Comune di ASCOLI SATRIANO (A463) (FG)

Foglio 11 Particella 66

Classamento:

Particella con qualità: **COSTR NO AB**

Superficie: **2.370 m²**

> Intestati catastali

➤ 1. DI MARZIO Potito (CF DMRPTT48B23A463T)

nato a ASCOLI SATRIANO (FG) il 23/02/1948

Diritto di: Proprieta' per 1/2 in regime di comunione dei beni con RUSSO TERESA

➤ 2. RUSSO Teresa (CF RSSTRS52D48A463U)

nata a ASCOLI SATRIANO (FG) il 08/04/1952

Diritto di: Proprieta' per 1/2 in regime di comunione dei beni con DI MARZIO POTITO

> Dati identificativi

📅 dall'impianto

Impianto meccanografico del 05/02/1976

Immobile attuale

Comune di ASCOLI SATRIANO (A463) (FG)

Foglio 11 Particella 66

> Dati di classamento

📅 dall'impianto al 19/10/2017

Impianto meccanografico del 05/02/1976

Immobile attuale

Comune di ASCOLI SATRIANO (A463) (FG)

Foglio 11 Particella 66

Redditi: dominicale Euro 0,00

agrario Euro 0,00

Particella con qualità: **FABB RURALE** Superficie:
2.370 m²

Direzione Provinciale di Foggia
Ufficio Provinciale - Territorio
Servizi Catastali

Partita: 2434

📅 dal 19/10/2017

Immobile attuale

Comune di **ASCOLI SATTRIANO (A463) (FG)**

Foglio 11 Particella 66

Redditi: dominicale **Euro 0,00**

agrario **Euro 0,00**

Particella con qualità: **COSTR NO AB** Superficie:
2.370 m²

VARIAZIONE D'UFFICIO del 19/10/2017 Pratica n. FG0180661 in atti dal 19/10/2017 A.V.F. BONIFICA INCA FABBRICATI RURALI (ART. 13 COMMI 14 TER E QUATER D.L. 6-12-2011 N. 201) (n. 18812.1/2017)

Annotazioni: variazione di qualità su segnalazione di parte prot. 176843/2017 - fabbricato degradato

› Storia degli intestati dell'immobile

Dati identificativi: Immobile attuale - Comune di ASCOLI SATTRIANO (A463) (FG) Foglio 11 Particella 66

› **1. ENTE SVILUPPO IRRIG E TRASFORMAZ FONDARIA PUGLIA LUCANIA SEZ SPECIALE RIF FOND**

📅 dall'impianto al 18/06/1992

Diritto di: Da verificare (deriva dall'atto 1)

1. Impianto meccanografico del 05/02/1976

› **1. TRAGNI Carmela (CF TRGCML29C60L589A)**

nata a VALLATA (AV) il 20/03/1929

📅 dal 18/06/1992 al 18/06/1992

Diritto di: Proprieta' per 1000/1000 (deriva dall'atto 2)

2. Atto del 18/06/1992 Pubblico ufficiale DI CARLO R. Sede FOGGIA (FG) Repertorio n. 8999 - Voltura n. 5994.1/1992 in atti dal 20/01/1993

› **1. TRAGNI Carmela (CF TRGCML29C60L589A)**

nata a VALLATA (AV) il 20/03/1929

📅 dal 18/06/1992 al 25/11/1996

Diritto di: Proprieta' per 1/1 (deriva dall'atto 3)

3. Atto del 18/06/1992 Pubblico ufficiale DI CARLO BRUNO Sede FOGGIA (FG) Repertorio n. 9001 - UR Sede FOGGIA (FG) Registrazione n. 959 registrato in data 06/07/1992 - ATTO DI RISCATTO Voltura n. 5995.1/1992 - Pratica n. 300937 in atti dal 08/11/2001

› **1. ANTOLINO Carmela (CF NTLCML63M68A463B)**

nata a ASCOLI SATTRIANO (FG) il 28/08/1963

📅 dal 25/11/1996 al 03/02/2004

Diritto di: Proprieta' per 1000/1000 (deriva dall'atto 4)

4. Atto del 25/11/1996 Pubblico ufficiale PARENTE F. Sede ASCOLI SATTRIANO (FG) Repertorio n. 8673 - Voltura n. 8861.1/1996 in atti dal 21/04/1997

› **1. DI MARZIO Potito (CF DMRPTT48B23A463T)**

nato a ASCOLI SATTRIANO (FG) il 23/02/1948

📅 dal 03/02/2004

Diritto di: Proprieta' per 1/2 in regime di comunione dei beni con RUSSO TERESA (deriva dall'atto 5)

5. Atto del 03/02/2004 Pubblico ufficiale VASSALLI FRANCESCO Sede DELICETO (FG) Repertorio n. 34196 - COMPRAVENDITA Nota presentata con Modello Unico n. 2350.1/2004 Reparto PI di FOGGIA in atti dal 09/02/2004

› **2. RUSSO Teresa (CF RSSTRS52D48A463U)**

nata a ASCOLI SATTRIANO (FG) il 08/04/1952

📅 dal 03/02/2004

Diritto di: Proprieta' per 1/2 in regime di comunione dei beni con DI MARZIO POTITO (deriva dall'atto 5)



Direzione Provinciale di Foggia
Ufficio Provinciale - Territorio
Servizi Catastali

Data: 23/11/2023
Ora: 12:11:52
Numero Pratica: T180725/2023
Pag: 3 - Fine

Visura telematica

Tributi speciali: Euro 0,90

Catasto terreni
Visura storica per immobile

Situazione degli atti informatizzati dall'impianto meccanografico al 23/11/2023



Immobile di catasto terreni



Causali di aggiornamento ed annotazioni

Informazioni riportate negli atti del catasto al 23/11/2023

Dati identificativi: Comune di ASCOLI SATRIANO (A463) (FG)

Foglio 11 Particella 69

Classamento:

Redditi: dominicale Euro 8,17

agrario Euro 5,76

Particella con qualità: SEMINATIVO di classe 2

Superficie: 1.860 m²

> **Intestati catastali**

➤ **1. LETTERIO Angela Maria (CF LTTNLM49L51I193N)**

nata a SANT'AGATA DI PUGLIA (FG) il 11/07/1949

Diritto di: Proprieta' per 4/6

➤ **2. RUSSO Michele (CF RSSMHL71L05I193H)**

nato a SANT'AGATA DI PUGLIA (FG) il 05/07/1971

Diritto di: Proprieta' per 1/6

➤ **3. RUSSO Rocco (CF RSSRCC73E10I193N)**

nato a SANT'AGATA DI PUGLIA (FG) il 10/05/1973

Diritto di: Proprieta' per 1/6

> **Dati identificativi**

📁 **dall'impianto**

Impianto meccanografico del 05/02/1976

Immobile attuale

Comune di ASCOLI SATRIANO (A463) (FG)

Foglio 11 Particella 69

> **Dati di classamento**

Direzione Provinciale di Foggia
Ufficio Provinciale - Territorio
Servizi Catastali

📅 dall'impianto al 12/12/2007

Immobile attuale

Comune di **ASCOLI SATRIANO (A463) (FG)**

Foglio 11 Particella 69

Redditi: dominicale **Euro 15,37 Lire 29.760**

agrario **Euro 8,65 Lire 16.740**

Particella con qualità: **VIGNETO** di classe **02**
Superficie: **1.860 m²**

Partita: **3486**

Impianto meccanografico del 05/02/1976

📅 dal 12/12/2007

Immobile attuale

Comune di **ASCOLI SATRIANO (A463) (FG)**

Foglio 11 Particella 69

Redditi: dominicale **Euro 8,17**

agrario **Euro 5,76**

Particella con qualità: **SEMINATIVO** di classe **02**
Superficie: **1.860 m²**

TABELLA DI VARIAZIONE del 12/12/2007 Pratica n. FG0436483 in atti dal 12/12/2007 TRASMISSIONE DATI AGEA AI SENSI DEL DL 3.10.2006 N.262 (n. 86330.1/2007)

Annotazioni: variazione colturale eseguita ai sensi del dl 3.10.2006 n. 262, convertito con modificazioni nella legge 24.11.2006 n. 286 (anno 2007) - qualità dichiarata o parificata a coltura presente nel quadro tariffario del comune

> **Altre variazioni**

📅 dal 06/12/1978 al 12/12/2007

Immobile attuale

Comune di **ASCOLI SATRIANO (A463) (FG)**

Foglio 11 Particella 69

ISTRUMENTO (ATTO PUBBLICO) del 06/12/1978 in atti dal 29/12/1981 (n. 78581)

Sono stati inoltre variati/soppressi i seguenti immobili:

Comune: **ASCOLI SATRIANO (A463) (FG)**

Foglio 11 Particella 35

Foglio 11 Particella 28

Foglio 11 Particella 70

Foglio 11 Particella 71

> **Storia degli intestati dell'immobile**

Dati identificativi: Immobile attuale - Comune di **ASCOLI SATRIANO (A463) (FG)** Foglio 11 Particella 69

➤ **1. CENTOLANZA Potito**
(CF CNTPTT09E09A463M)
nato a ASCOLI SATRIANO (FG) il 09/05/1909

📅 dall'impianto al 20/09/1984
Diritto di: Da verificare (deriva dall'atto 1)

➤ **1. LETTERIO Angela Maria**
(CF LTTNLM49L51I193N)
nata a SANT'AGATA DI PUGLIA (FG) il 11/07/1949

1. Impianto meccanografico del 05/02/1976

2. Atto del 20/09/1984 Pubblico ufficiale CARUSILLO LORENZO Sede FOGGIA (FG) Repertorio n. 27798 - UR Sede FOGGIA (FG) Registrazione n. 4165 registrato in data 08/10/1984 - Voltura n. 787484 in atti dal 06/04/1988

Direzione Provinciale di Foggia
Ufficio Provinciale - Territorio
Servizi Catastali

- 📅 dal 20/09/1984 al 19/01/2018
Diritto di: Comproprietario (deriva dall'atto 2)
- **2. RUSSO Donato (CF RSSDNT45E11I193Y)**
nato a SANT'AGATA DI PUGLIA (FG) il 11/05/1945
- 📅 dal 20/09/1984 al 19/01/2018
Diritto di: Comproprietario (deriva dall'atto 2)
- **1. LETTERIO Angela Maria (CF LTTNLM49L51I193N)**
nata a SANT'AGATA DI PUGLIA (FG) il 11/07/1949
- 📅 dal 19/01/2018
Diritto di: Proprieta' per 4/6 (deriva dall'atto 3)
- **2. RUSSO Michele (CF RSSMHL71L05I193H)**
nato a SANT'AGATA DI PUGLIA (FG) il 05/07/1971
- 📅 dal 19/01/2018
Diritto di: Proprieta' per 1/6 (deriva dall'atto 3)
- **3. RUSSO Rocco (CF RSSRCC73E10I193N)**
nato a SANT'AGATA DI PUGLIA (FG) il 10/05/1973
- 📅 dal 19/01/2018
Diritto di: Proprieta' per 1/6 (deriva dall'atto 3)

3. DENUNZIA (NEI PASSAGGI PER CAUSA DI MORTE) del 19/01/2018 Pubblico ufficiale LETTERIO Sede SANT'AGATA DI PUGLIA (FG) - UU Sede FOGGIA (FG) Registrazione Volume 9990 n. 1476 registrato in data 28/12/2018 - SUCCESSIONE IN MORTE DI RUSSO DONATO Voltura n. 9932.1/2019 - Pratica n. FG0102813 in atti dal 05/08/2019

Visura telematica

Tributi speciali: Euro 0,90

Catasto terreni
Visura storica per immobile

Situazione degli atti informatizzati dall'impianto meccanografico al 23/11/2023



Immobile di catasto terreni



Causali di aggiornamento ed annotazioni

Informazioni riportate negli atti del catasto al 23/11/2023

Dati identificativi: Comune di ASCOLI SATRIANO (A463) (FG)

Foglio 11 Particella 70

Classamento:

Particella con qualità: **COSTR NO AB**

Superficie: **2.200 m²**

> Intestati catastali

> 1. LETTERIO Angela Maria (CF LTTNLM49L51I193N)

nata a SANT'AGATA DI PUGLIA (FG) il 11/07/1949

Diritto di: Proprieta' per 4/6

> 2. RUSSO Michele (CF RSSMHL71L05I193H)

nato a SANT'AGATA DI PUGLIA (FG) il 05/07/1971

Diritto di: Proprieta' per 1/6

> 3. RUSSO Rocco (CF RSSRCC73E10I193N)

nato a SANT'AGATA DI PUGLIA (FG) il 10/05/1973

Diritto di: Proprieta' per 1/6

> Dati identificativi

📁 dall'impianto

Impianto meccanografico del 05/02/1976

Immobile attuale

Comune di ASCOLI SATRIANO (A463) (FG)

Foglio 11 Particella 70

> Dati di classamento

📅 dall'impianto al 30/10/2017

Impianto meccanografico del 05/02/1976

Immobile attuale

Comune di **ASCOLI SATRIANO (A463) (FG)**

Foglio 11 Particella 70

Redditi: dominicale **Euro 0,00**

agrario **Euro 0,00**

Particella con qualità: **FABB RURALE** Superficie:
2.200 m²

Partita: **3486**

📅 dal 30/10/2017

VARIAZIONE D'UFFICIO del 30/10/2017 Pratica n. FG0187694 in atti dal 30/10/2017 A.V.F. BONIFICA INCA F.R. (ART. 13 COMMI 14 TER E QUATER D.L. 6-12-2011 N. 201) (n. 19464.1/2017)

Immobile attuale

Comune di **ASCOLI SATRIANO (A463) (FG)**

Foglio 11 Particella 70

Redditi: dominicale **Euro 0,00**

agrario **Euro 0,00**

Particella con qualità: **COSTR NO AB** Superficie:
2.200 m²

> **Altre variazioni**

📅 dal 06/12/1978 al 30/10/2017

ISTRUMENTO (ATTO PUBBLICO) del 06/12/1978 in atti dal 29/12/1981 (n. 78581)

Immobile attuale

Comune di **ASCOLI SATRIANO (A463) (FG)**

Foglio 11 Particella 70

Sono stati inoltre variati/soppressi i seguenti immobili:

Comune: **ASCOLI SATRIANO (A463) (FG)**

Foglio 11 Particella 35

Foglio 11 Particella 28

Foglio 11 Particella 69

Foglio 11 Particella 71

> **Storia degli intestati dell'immobile**

Dati identificativi: Immobile attuale - Comune di **ASCOLI SATRIANO (A463) (FG)** Foglio 11 Particella 70

➤ **1. CENTOLANZA Potito**
(CF CNTPTT09E09A463M)
nato a ASCOLI SATRIANO (FG) il 09/05/1909

1. Impianto meccanografico del 05/02/1976

📅 dall'impianto al 20/09/1984
Diritto di: Da verificare (deriva dall'atto 1)

➤ **1. LETTERIO Angela Maria**
(CF LTTNLM49L51I193N)
nata a SANT'AGATA DI PUGLIA (FG) il 11/07/1949

2. Atto del 20/09/1984 Pubblico ufficiale CARUSILLO LORENZO Sede FOGGIA (FG) Repertorio n. 27798 - UR Sede FOGGIA (FG) Registrazione n. 4165 registrato in data 08/10/1984 - Voltura n. 787484 in atti dal 06/04/1988

Direzione Provinciale di Foggia
Ufficio Provinciale - Territorio
Servizi Catastali

- 📅 dal 20/09/1984 al 19/01/2018
Diritto di: Comproprietario (deriva dall'atto 2)
- **2. RUSSO Donato (CF RSSDNT45E11I193Y)**
nato a SANT'AGATA DI PUGLIA (FG) il 11/05/1945
- 📅 dal 20/09/1984 al 19/01/2018
Diritto di: Comproprietario (deriva dall'atto 2)
- **1. LETTERIO Angela Maria (CF LTTNLM49L51I193N)**
nata a SANT'AGATA DI PUGLIA (FG) il 11/07/1949
- 📅 dal 19/01/2018
Diritto di: Proprieta' per 4/6 (deriva dall'atto 3)
- **2. RUSSO Michele (CF RSSMHL71L05I193H)**
nato a SANT'AGATA DI PUGLIA (FG) il 05/07/1971
- 📅 dal 19/01/2018
Diritto di: Proprieta' per 1/6 (deriva dall'atto 3)
- **3. RUSSO Rocco (CF RSSRCC73E10I193N)**
nato a SANT'AGATA DI PUGLIA (FG) il 10/05/1973
- 📅 dal 19/01/2018
Diritto di: Proprieta' per 1/6 (deriva dall'atto 3)

3. DENUNZIA (NEI PASSAGGI PER CAUSA DI MORTE) del 19/01/2018 Pubblico ufficiale LETTERIO Sede SANT'AGATA DI PUGLIA (FG) - UU Sede FOGGIA (FG) Registrazione Volume 9990 n. 1476 registrato in data 28/12/2018 - SUCCESSIONE IN MORTE DI RUSSO DONATO Voltura n. 9932.1/2019 - Pratica n. FG0102813 in atti dal 05/08/2019

Visura telematica

Tributi speciali: Euro 0,90

Catasto terreni

Visura storica per immobile

Situazione degli atti informatizzati dall'impianto meccanografico al 23/11/2023



Immobile di catasto terreni



Causali di aggiornamento ed annotazioni

Informazioni riportate negli atti del catasto al 23/11/2023

Dati identificativi: Comune di ASCOLI SATRIANO (A463) (FG)

Foglio 11 Particella 71

Classamento:

Redditi: dominicale Euro 7,90

agrario Euro 5,58

Particella con qualità: SEMINATIVO di classe 2

Superficie: 1.800 m²

> Intestati catastali

> 1. LETTERIO Angela Maria (CF LTTNLM49L51I193N)

nata a SANT'AGATA DI PUGLIA (FG) il 11/07/1949

Diritto di: Proprieta' per 4/6

> 2. RUSSO Michele (CF RSSMHL71L05I193H)

nato a SANT'AGATA DI PUGLIA (FG) il 05/07/1971

Diritto di: Proprieta' per 1/6

> 3. RUSSO Rocco (CF RSSRCC73E10I193N)

nato a SANT'AGATA DI PUGLIA (FG) il 10/05/1973

Diritto di: Proprieta' per 1/6

> Dati identificativi

dall'impianto

Immobile attuale

Comune di ASCOLI SATRIANO (A463) (FG)

Foglio 11 Particella 71

Impianto meccanografico del 05/02/1976

> Dati di classamento

📅 dall'impianto al 12/12/2007

Immobile attuale

Comune di **ASCOLI SATRIANO (A463) (FG)**

Foglio 11 Particella 71

Redditi: dominicale **Euro 9,30 Lire 18.000**

agrario **Euro 8,37 Lire 16.200**

Particella con qualità: **ULIV VIGNET** di classe **02**
Superficie: **1.800 m²**

Partita: **3486**

Impianto meccanografico del 05/02/1976

📅 dal 12/12/2007

Immobile attuale

Comune di **ASCOLI SATRIANO (A463) (FG)**

Foglio 11 Particella 71

Redditi: dominicale **Euro 7,90**

agrario **Euro 5,58**

Particella con qualità: **SEMINATIVO** di classe **02**
Superficie: **1.800 m²**

TABELLA DI VARIAZIONE del 12/12/2007 Pratica n. FG0436484 in atti dal 12/12/2007 TRASMISSIONE DATI AGEA AI SENSI DEL DL 3.10.2006 N.262 (n. 86331.1/2007)

Annotazioni: variazione colturale eseguita ai sensi del dl 3.10.2006 n. 262, convertito con modificazioni nella legge 24.11.2006 n. 286 (anno 2007) - qualità dichiarata o parificata a coltura presente nel quadro tariffario del comune

> **Altre variazioni**

📅 dal 06/12/1978 al 12/12/2007

Immobile attuale

Comune di **ASCOLI SATRIANO (A463) (FG)**

Foglio 11 Particella 71

ISTRUMENTO (ATTO PUBBLICO) del 06/12/1978 in atti dal 29/12/1981 (n. 78581)

Sono stati inoltre variati/soppressi i seguenti immobili:

Comune: **ASCOLI SATRIANO (A463) (FG)**

Foglio 11 Particella 35

Foglio 11 Particella 28

Foglio 11 Particella 69

Foglio 11 Particella 70

> **Storia degli intestati dell'immobile**

Dati identificativi: Immobile attuale - Comune di **ASCOLI SATRIANO (A463) (FG)** Foglio 11 Particella 71

➤ **1. CENTOLANZA Potito**
(CF CNTPTT09E09A463M)
nato a ASCOLI SATRIANO (FG) il 09/05/1909

📅 dall'impianto al 20/09/1984
Diritto di: Da verificare (deriva dall'atto 1)

➤ **1. LETTERIO Angela Maria**
(CF LTTNLM49L51I193N)
nata a SANT'AGATA DI PUGLIA (FG) il 11/07/1949

1. Impianto meccanografico del 05/02/1976

2. Atto del 20/09/1984 Pubblico ufficiale CARUSILLO LORENZO Sede FOGGIA (FG) Repertorio n. 27798 - UR Sede FOGGIA (FG) Registrazione n. 4165 registrato in data 08/10/1984 - Voltura n. 787484 in atti dal 06/04/1988

- 📅 dal 20/09/1984 al 19/01/2018
Diritto di: Comproprietario (deriva dall'atto 2)
- **2. RUSSO Donato (CF RSSDNT45E11I193Y)**
nato a SANT'AGATA DI PUGLIA (FG) il 11/05/1945
- 📅 dal 20/09/1984 al 19/01/2018
Diritto di: Comproprietario (deriva dall'atto 2)
- **1. LETTERIO Angela Maria (CF LTTNLM49L51I193N)**
nata a SANT'AGATA DI PUGLIA (FG) il 11/07/1949
- 📅 dal 19/01/2018
Diritto di: Proprieta' per 4/6 (deriva dall'atto 3)
- **2. RUSSO Michele (CF RSSMHL71L05I193H)**
nato a SANT'AGATA DI PUGLIA (FG) il 05/07/1971
- 📅 dal 19/01/2018
Diritto di: Proprieta' per 1/6 (deriva dall'atto 3)
- **3. RUSSO Rocco (CF RSSRCC73E10I193N)**
nato a SANT'AGATA DI PUGLIA (FG) il 10/05/1973
- 📅 dal 19/01/2018
Diritto di: Proprieta' per 1/6 (deriva dall'atto 3)

3. DENUNZIA (NEI PASSAGGI PER CAUSA DI MORTE) del 19/01/2018 Pubblico ufficiale LETTERIO Sede SANT'AGATA DI PUGLIA (FG) - UU Sede FOGGIA (FG) Registrazione Volume 9990 n. 1476 registrato in data 28/12/2018 - SUCCESSIONE IN MORTE DI RUSSO DONATO Voltura n. 9932.1/2019 - Pratica n. FG0102813 in atti dal 05/08/2019

Visura telematica

Tributi speciali: Euro 0,90

Catasto terreni
Visura storica per immobile

Situazione degli atti informatizzati dall'impianto meccanografico al 23/11/2023



Immobile di catasto terreni



Causali di aggiornamento ed annotazioni

Informazioni riportate negli atti del catasto al 23/11/2023

Dati identificativi: Comune di ASCOLI SATRIANO (A463) (FG)

Foglio 11 Particella 82

Classamento:

Redditi: dominicale Euro 8,34

agrario Euro 5,89

Particella con qualità: SEMINATIVO di classe 2

Superficie: 1.900 m²

> **Intestati catastali**

➤ **1. MARANO Potito (CF MRNPTT65H11A463H)**

nato a ASCOLI SATRIANO (FG) il 11/06/1965

Diritto di: Proprieta' per 1/1 Regime: bene personale

> **Dati identificativi**

📅 **dall'impianto**

Impianto meccanografico del 05/02/1976

Immobile attuale

Comune di ASCOLI SATRIANO (A463) (FG)

Foglio 11 Particella 82

> **Dati di classamento**

📅 **dall'impianto al 12/12/2007**

Impianto meccanografico del 05/02/1976

Immobile attuale

Comune di ASCOLI SATRIANO (A463) (FG)

Foglio 11 Particella 82

Redditi: dominicale Euro 9,81 Lire 19.000

agrario Euro 8,83 Lire 17.100

Particella con qualità: ULIV VIGNET di classe 02

Superficie: 1.900 m²

Partita: 2434

📅 dal 12/12/2007

Immobile attuale

Comune di **ASCOLI SATRIANO (A463) (FG)**

Foglio **11** Particella **82**

Redditi: dominicale **Euro 8,34**

agrario **Euro 5,89**

Particella con qualità: **SEMINATIVO** di classe **02**
Superficie: **1.900 m²**

TABELLA DI VARIAZIONE del 12/12/2007 Pratica n. FG0436487 in atti dal 12/12/2007 TRASMISSIONE DATI AGEA AI SENSI DEL DL 3.10.2006 N.262 (n. 86334.1/2007)

Annotazioni: variazione colturale eseguita ai sensi del dl 3.10.2006 n. 262, convertito con modificazioni nella legge 24.11.2006 n. 286 (anno 2007) - qualità dichiarata o parificata a coltura presente nel quadro tariffario del comune

> Storia degli intestati dell'immobile

Dati identificativi: Immobile attuale - Comune di ASCOLI SATRIANO (A463) (FG) Foglio 11 Particella 82

➤ **1. ENTE SVILUPPO IRRIG E TRASFORMAZ FONDARIA PUGLIA LUCANIA SEZ SPECIALE RIF FOND**

📅 dall'impianto al 13/02/1991

Diritto di: Da verificare (deriva dall'atto 1)

➤ **1. MARANO Dario**
(CF MRNDRA26S29A463E)

nato a ASCOLI SATRIANO (FG) il 29/11/1926

📅 dal 13/02/1991 al 28/04/2016

Diritto di: Proprieta' per 1000/1000 (deriva dall'atto 2)

➤ **1. MARANO Potito**
(CF MRNPTT65H11A463H)

nato a ASCOLI SATRIANO (FG) il 11/06/1965

📅 dal 28/04/2016

Diritto di: Proprieta' per 1/1 Regime: bene personale (deriva dall'atto 3)

1. Impianto meccanografico del 05/02/1976

2. Atto del 13/02/1991 Pubblico ufficiale AUGELLI MICHELE Sede FOGGIA (FG) Repertorio n. 11276 - Trascrizione n. 4450.1/1991 in atti dal 08/01/1993

3. Atto del 28/04/2016 Pubblico ufficiale BONADIES LUCA Sede ASCOLI SATRIANO (FG) Repertorio n. 2231 - DONAZIONE ACCETTATA Nota presentata con Modello Unico n. 6765.1/2016 Reparto PI di FOGGIA in atti dal 05/05/2016

Visura telematica

Tributi speciali: Euro 0,90

Catasto terreni
Visura storica per immobile

Situazione degli atti informatizzati dall'impianto meccanografico al 23/11/2023



Immobile di catasto terreni



Causali di aggiornamento ed annotazioni

Informazioni riportate negli atti del catasto al 23/11/2023

Dati identificativi: Comune di ASCOLI SATRIANO (A463) (FG)

Foglio 11 Particella 84

Classamento:

Redditi: dominicale Euro 23,71

agrario Euro 16,73

Particella con qualità: SEMINATIVO di classe 2

Superficie: 5.400 m²

> **Intestati catastali**

➤ 1. MARANO Potito (CF MRNPTT65H11A463H)

nato a ASCOLI SATRIANO (FG) il 11/06/1965

Diritto di: Proprieta' per 1/1 Regime: bene personale

> **Dati identificativi**

📅 dall'impianto

Impianto meccanografico del 05/02/1976

Immobile attuale

Comune di ASCOLI SATRIANO (A463) (FG)

Foglio 11 Particella 84

> **Dati di classamento**

📅 dall'impianto al 12/12/2007

Impianto meccanografico del 05/02/1976

Immobile attuale

Comune di ASCOLI SATRIANO (A463) (FG)

Foglio 11 Particella 84

Redditi: dominicale Euro 27,89 Lire 54.000

agrario Euro 25,10 Lire 48.600

Particella con qualità: ULIV VIGNET di classe 02

Superficie: 5.400 m²

Partita: 2434

📅 dal 12/12/2007

Immobile attuale

Comune di **ASCOLI SATRIANO (A463) (FG)**

Foglio **11** Particella **84**

Redditi: dominicale **Euro 23,71**

agrario **Euro 16,73**

Particella con qualità: **SEMINATIVO** di classe **02**
Superficie: **5.400 m²**

TABELLA DI VARIAZIONE del 12/12/2007 Pratica n. FG0436488 in atti dal 12/12/2007 TRASMISSIONE DATI AGEA AI SENSI DEL DL 3.10.2006 N.262 (n. 86335.1/2007)

Annotazioni: variazione colturale eseguita ai sensi del dl 3.10.2006 n. 262, convertito con modificazioni nella legge 24.11.2006 n. 286 (anno 2007) - qualità dichiarata o parificata a coltura presente nel quadro tariffario del comune

➤ **Storia degli intestati dell'immobile**

Dati identificativi: Immobile attuale - Comune di ASCOLI SATRIANO (A463) (FG) Foglio 11 Particella 84

➤ **1. ENTE SVILUPPO IRRIG E TRASFORMAZ FONDARIA PUGLIA LUCANIA SEZ SPECIALE RIF FOND**

📅 dall'impianto al 13/02/1991

Diritto di: Da verificare (deriva dall'atto 1)

➤ **1. MARANO Dario (CF MRNDRA26S29A463E)**

nato a ASCOLI SATRIANO (FG) il 29/11/1926

📅 dal 13/02/1991 al 28/04/2016

Diritto di: Proprieta' per 1000/1000 (deriva dall'atto 2)

➤ **1. MARANO Potito (CF MRNPTT65H11A463H)**

nato a ASCOLI SATRIANO (FG) il 11/06/1965

📅 dal 28/04/2016

Diritto di: Proprieta' per 1/1 Regime: bene personale (deriva dall'atto 3)

1. Impianto meccanografico del 05/02/1976

2. Atto del 13/02/1991 Pubblico ufficiale AUGELLI MICHELE Sede FOGGIA (FG) Repertorio n. 11276 - Trascrizione n. 4450.1/1991 in atti dal 08/01/1993

3. Atto del 28/04/2016 Pubblico ufficiale BONADIES LUCA Sede ASCOLI SATRIANO (FG) Repertorio n. 2231 - DONAZIONE ACCETTATA Nota presentata con Modello Unico n. 6765.1/2016 Reparto PI di FOGGIA in atti dal 05/05/2016

Visura telematica

Tributi speciali: Euro 0,90

Catasto terreni
Visura storica per immobile

Situazione degli atti informatizzati dall'impianto meccanografico al 23/11/2023



Immobile di catasto terreni



Causali di aggiornamento ed annotazioni

Informazioni riportate negli atti del catasto al 23/11/2023

Dati identificativi: Comune di ASCOLI SATRIANO (A463) (FG)

Foglio 11 Particella 87

Classamento:

Redditi: dominicale Euro 14,13

agrario Euro 11,78

Particella con qualità: SEMINATIVO di classe 3

Superficie: 4.560 m²

> **Intestati catastali**

➤ 1. DE FLUMERI Gaetano (CF DFLGTN55P10C198Y)

nato a CASTELLUCCIO DEI SAURI (FG) il 10/09/1955

Diritto di: Proprieta' per 1/1

> **Dati identificativi**

📅 dall'impianto

Impianto meccanografico del 05/02/1976

Immobile attuale

Comune di ASCOLI SATRIANO (A463) (FG)

Foglio 11 Particella 87

> **Dati di classamento**

📅 dall'impianto al 10/12/2007

Impianto meccanografico del 05/02/1976

Immobile attuale

Comune di ASCOLI SATRIANO (A463) (FG)

Foglio 11 Particella 87

Redditi: dominicale Euro 23,55 Lire 45.600

agrario Euro 21,20 Lire 41.040

Particella con qualità: ULIV VIGNET di classe 02

Superficie: 4.560 m²

Partita: 3496

📅 dal 10/12/2007

Immobile attuale

Comune di **ASCOLI SATRIANO (A463) (FG)**

Foglio 11 Particella 87

Redditi: dominicale **Euro 14,13**

agrario **Euro 11,78**

Particella con qualità: **SEMINATIVO** di classe **03**
Superficie: **4.560 m²**

VARIAZIONE D'UFFICIO del 10/12/2007 Pratica n. FG0430467 in atti dal 10/12/2007 VARIAZIONE DI QUALITA' E RIDETERM. REDDITI A SEGUITO IST. AUTOTUTELAD.L. 03/10/06 N. 262 (n. 262012.1/2007)

Annotazioni: variazione con efficacia dal 01/01/2006

> **Altre variazioni**

📅 dal 17/11/1980 al 10/12/2007

Immobile attuale

Comune di **ASCOLI SATRIANO (A463) (FG)**

Foglio 11 Particella 87

ISTRUMENTO (ATTO PUBBLICO) del 17/11/1980 in atti dal 20/08/1985 (n. 196681)

Sono stati inoltre variati/soppressi i seguenti immobili:

Comune: **ASCOLI SATRIANO (A463) (FG)**

Foglio 11 Particella 46

Foglio 11 Particella 44

Foglio 11 Particella 43

Foglio 11 Particella 88

> **Storia degli intestati dell'immobile**

Dati identificativi: Immobile attuale - Comune di ASCOLI SATRIANO (A463) (FG) Foglio 11 Particella 87

- **1. D'ALESSIO Mario**
(CF DL5MRA15D22A463N)
nato a ASCOLI SATRIANO (FG) il 22/04/1915
📅 dall'impianto al 11/10/1986
Diritto di: Da verificare (deriva dall'atto 1)
- **1. ANDREANA Giuseppina**
(CF NDRGPP51D59A015N)
nata a ACCADIA (FG) il 19/04/1951
📅 dal 11/10/1986 al 08/05/2002
Diritto di: Proprieta' per 1000/1000 (deriva dall'atto 2)
- **1. DE FLUMERI Antonio**
(CF DFLNTN53H03C198W)
nato a CASTELLUCCIO DEI SAURI (FG) il 03/06/1953
📅 dal 08/05/2002 al 22/07/2021
Diritto di: Proprieta' per 1/2 in regime di comunione dei beni (deriva dall'atto 3)
- **2. DE FLUMERI Gaetano**
(CF DFLGTM55P10C198Y)
nato a CASTELLUCCIO DEI SAURI (FG) il 10/09/1955

1. Impianto meccanografico del 05/02/1976

2. Atto del 11/10/1986 Pubblico ufficiale VASSALLI FRANCESCO Sede DELICETO (FG) Repertorio n. 23197 - UR Sede FOGGIA (FG) Registrazione n. 4646 registrato in data 22/10/1986 - Voltura n. 49487 in atti dal 06/04/1988

3. Atto del 08/05/2002 Pubblico ufficiale FRATTAROLO VINCENZO Sede FOGGIA (FG) Repertorio n. 129546 - COMPRAVENDITA Trascrizione n. 8267.1/2002 Reparto PI di FOGGIA in atti dal 16/05/2002

Direzione Provinciale di Foggia
Ufficio Provinciale - Territorio
Servizi Catastali

📅 dal 08/05/2002 al 22/07/2021
Diritto di: Proprieta' per 1/2 (deriva dall'atto 3)

➤ **1. DE FLUMERI Gaetano**
(CF DFLGTN55P10C198Y)
nato a CASTELLUCCIO DEI SAURI (FG) il
10/09/1955

📅 dal 22/07/2021 al 26/07/2022
Diritto di: Proprieta' per 6/12 (deriva dall'atto 4)

➤ **2. DE FLUMERI Maria Giuseppina**
(CF DFLMGS80H54D643K)
nata a FOGGIA (FG) il 14/06/1980

📅 dal 22/07/2021 al 26/07/2022
Diritto di: Proprieta' per 1/12 (deriva dall'atto 4)

➤ **3. DE FLUMERI Vincenzo**
(CF DFLVCN96C30D643Q)
nato a FOGGIA (FG) il 30/03/1996

📅 dal 22/07/2021 al 26/07/2022
Diritto di: Proprieta' per 1/12 (deriva dall'atto 4)

➤ **4. DE MUZIO Maria Carmela**
(CF DMZMCR59B67C198V)
nata a CASTELLUCCIO DEI SAURI (FG) il
27/02/1959

📅 dal 22/07/2021 al 26/07/2022
Diritto di: Proprieta' per 4/12 (deriva dall'atto 4)

➤ **1. DE FLUMERI Gaetano**
(CF DFLGTN55P10C198Y)
nato a CASTELLUCCIO DEI SAURI (FG) il
10/09/1955

📅 dal 26/07/2022
Diritto di: Proprieta' per 1/1 (deriva dall'atto 5)

4. DENUNZIA (NEI PASSAGGI PER CAUSA DI MORTE) del 22/07/2021 Sede TUL Registrazione Volume 88888 n. 507001 registrato in data 13/11/2021 - SUCCESSIONE DI DE FLUMERI ANTONIO Voltura n. 15370.2/2021 - Pratica n. FG0141448 in atti dal 03/12/2021

5. Atto del 26/07/2022 Pubblico ufficiale CAROPRESE DONATO Sede TORREMAGGIORE (FG) Repertorio n. 3539 - COMPRAVENDITA Nota presentata con Modello Unico n. 16027.1/2022 Reparto PI di FOGGIA in atti dal 06/08/2022

Visura telematica

Tributi speciali: Euro 0,90

Catasto terreni
Visura storica per immobile

Situazione degli atti informatizzati dall'impianto meccanografico al 23/11/2023



Immobile di catasto terreni



Causali di aggiornamento ed annotazioni

Informazioni riportate negli atti del catasto al 23/11/2023

Dati identificativi: Comune di ASCOLI SATRIANO (A463) (FG)

Foglio 11 Particella 92

Partita: 5307

Classamento:

Redditi: dominicale Euro 11,98 Lire 23.190

agrario Euro 9,98 Lire 19.325

Particella con qualità: SEMINATIVO di classe 3

Superficie: 3.865 m²

> **Intestati catastali**

➤ **1. FLAGELLA Rocco (CF FLGRCC67P17A463Y)**

nato a ASCOLI SATRIANO (FG) il 17/09/1967

Diritto di: Proprieta' per 1/1

> **Dati identificativi**

📅 **dall'impianto**

Impianto meccanografico del 05/02/1976

Immobile attuale

Comune di ASCOLI SATRIANO (A463) (FG)

Foglio 11 Particella 92

> **Dati di classamento**

📅 **dall'impianto al 12/01/1994**

Impianto meccanografico del 05/02/1976

Immobile attuale

Comune di ASCOLI SATRIANO (A463) (FG)

Foglio 11 Particella 92

Redditi: dominicale Euro 19,96 Lire 38.650

agrario Euro 17,96 Lire 34.785

Particella con qualità: ULIV VIGNET di classe 02

Superficie: 3.865 m²

Partita: 5307

📅 dal 12/01/1994

Immobile attuale

Comune di **ASCOLI SATRIANO (A463) (FG)**

Foglio 11 Particella 92

Redditi: dominicale **Euro 11,98 Lire 23.190**

agrario **Euro 9,98 Lire 19.325**

Particella con qualità: **SEMINATIVO** di classe **03**
Superficie: **3.865 m²**

Partita: **5307**

VARIAZIONE D'UFFICIO del 12/01/1994 in atti dal
13/01/1994 (n. 2.14/1994)

> Altre variazioni

📅 dal 01/04/1981 al 29/10/1986

Immobile attuale

Comune di **ASCOLI SATRIANO (A463) (FG)**

Foglio 11 Particella 92

ISTRUMENTO (ATTO PUBBLICO) del 01/04/1981 in
atti dal 20/08/1985 (n. 601481)

**Sono stati inoltre variati/soppressi i seguenti
immobili:**

Comune: **ASCOLI SATRIANO (A463) (FG)**

Foglio 11 Particella 11

Foglio 11 Particella 33

Foglio 11 Particella 93

📅 dal 29/10/1986 al 12/01/1994

Immobile attuale

Comune di **ASCOLI SATRIANO (A463) (FG)**

Foglio 11 Particella 92

ISTRUMENTO (ATTO PUBBLICO) del 29/10/1986 in
atti dal 06/04/1988 (n. 22787)

**Sono stati inoltre variati/soppressi i seguenti
immobili:**

Comune: **ASCOLI SATRIANO (A463) (FG)**

Foglio 11 Particella 11

Foglio 11 Particella 33

Foglio 11 Particella 93

> Storia degli intestati dell'immobile

Dati identificativi: Immobile attuale - Comune di **ASCOLI SATRIANO (A463) (FG)** Foglio 11 Particella 92

➤ **1. FLAGELLA Antonio**
(CF FLGNTN34M16A463Q)
nato a ASCOLI SATRIANO (FG) il 16/08/1934

📅 dall'impianto al 12/02/1976
Diritto di: Da verificare (deriva dall'atto 1)

➤ **1. FLAGELLA Antonio**
(CF FLGNTN34M16A463Q)
nato a ASCOLI SATRIANO (FG) il 16/08/1934

📅 dal 12/02/1976 al 11/06/2000
Diritto di: Proprieta' per 1000/1000 in regime di
comunione dei beni con MATARANGOLO
CONCETTA (deriva dall'atto 2)

1. Impianto meccanografico del 05/02/1976

2. VOLTURA D'UFFICIO del 12/02/1976 - RETTIFICA
INTESTAZIONE Voltura n. 140817.1/2000 - Pratica n.
14708 in atti dal 17/01/2001

- **2. MATARANGOLO Concetta**
(CF MTRCCT39L71A463Q)^{a)}
nata a ASCOLI SATRIANO (FG) il 31/07/1939
📅 dal 12/02/1976 al 11/06/2000
Diritto di: Proprieta' per 1000/1000 in regime di comunione dei beni con FLAGELLA ANTONIO (deriva dall'atto 2)
- **1. FLAGELLA Gaetano**
(CF FLGGTN61C08A463E)
nato a ASCOLI SATRIANO (FG) il 08/03/1961
📅 dal 11/06/2000 al 24/03/2001
Diritto di: Proprieta' per 1/12 (deriva dall'atto 3)
- **2. FLAGELLA Giovanna**
(CF FLGGNN63A41A463T)
nata a ASCOLI SATRIANO (FG) il 01/01/1963
📅 dal 11/06/2000 al 24/03/2001
Diritto di: Proprieta' per 1/12 (deriva dall'atto 3)
- **3. FLAGELLA Rocco**
(CF FLGRCC67P17A463Y)
nato a ASCOLI SATRIANO (FG) il 17/09/1967
📅 dal 11/06/2000 al 24/03/2001
Diritto di: Proprieta' per 1/12 (deriva dall'atto 3)
- **4. FLAGELLA Silvana**
(CF FLGSVN59H62A463W)
nata a ASCOLI SATRIANO (FG) il 22/06/1959
📅 dal 11/06/2000 al 24/03/2001
Diritto di: Proprieta' per 1/12 (deriva dall'atto 3)
- **5. MATARANGOLO Concetta**
(CF MTRCCT39L71H467H)
nata a ROCCHETTA SANT'ANTONIO (FG) il 31/07/1939
📅 dal 11/06/2000 al 24/03/2001
Diritto di: Proprieta' per 8/12 (deriva dall'atto 3)
- **1. FLAGELLA Gaetano**
(CF FLGGTN61C08A463E)
nato a ASCOLI SATRIANO (FG) il 08/03/1961
📅 dal 24/03/2001 al 24/03/2001
Diritto di: Proprieta' per 1/12 (deriva dall'atto 4)
- **2. FLAGELLA Giovanna**
(CF FLGGNN63A41A463T)
nata a ASCOLI SATRIANO (FG) il 01/01/1963
📅 dal 24/03/2001 al 24/03/2001
Diritto di: Proprieta' per 1/12 (deriva dall'atto 4)
- **3. FLAGELLA Rocco**
(CF FLGRCC67P17A463Y)
nato a ASCOLI SATRIANO (FG) il 17/09/1967
📅 dal 24/03/2001 al 24/03/2001
Diritto di: Proprieta' per 9/12 (deriva dall'atto 4)
- **4. FLAGELLA Silvana**
(CF FLGSVN59H62A463W)
nata a ASCOLI SATRIANO (FG) il 22/06/1959
📅 dal 24/03/2001 al 24/03/2001
Diritto di: Proprieta' per 1/12 (deriva dall'atto 4)

3. DENUNZIA (NEI PASSAGGI PER CAUSA DI MORTE) del 11/06/2000 - UR Sede FOGGIA (FG) Registrazione Volume 344 n. 70 registrato in data 30/11/2000 - Voltura n. 13135.1/2001 - Pratica n. 13450 in atti dal 16/01/2001

4. Atto del 24/03/2001 Pubblico ufficiale NOT. VASSALLI Sede DELICETO (FG) Repertorio n. 32558 - UR Sede FOGGIA (FG) Registrazione n. 1203 registrato in data 12/04/2001 - Voltura n. 9958.1/2001 - Pratica n. 00144197 in atti dal 09/05/2001

Direzione Provinciale di Foggia
Ufficio Provinciale - Territorio
Servizi Catastali

➤ **1. FLAGELLA Rocco**
(CF FLGRCC67P17A463Y)
nato a ASCOLI SATRIANO (FG) il 17/09/1967
📅 dal 24/03/2001
Diritto di: Proprieta' per 1/1 (deriva dall'atto 5)

5. Atto del 24/03/2001 Pubblico ufficiale NOT.
VASSALLI Sede DELICETO (FG) Repertorio n. 32559 -
UR Sede FOGGIA (FG) Registrazione n. 1204
registrato in data 12/04/2001 - Voltura n. 9959.1/2001 -
Pratica n. 00144222 in atti dal 09/05/2001

Visura telematica

Tributi speciali: Euro 0,90

Legenda

a) Codice fiscale collegato *MTRCCT39L71H467H*

Catasto terreni

Visura storica per immobile

Situazione degli atti informatizzati dall'impianto meccanografico al 23/11/2023



Immobile di catasto terreni



Causali di aggiornamento ed annotazioni

Informazioni riportate negli atti del catasto al 23/11/2023

Dati identificativi: Comune di ASCOLI SATRIANO (A463) (FG)

Foglio 11 Particella 110

Classamento:

Particella divisa in 2 porzioni

Totali particella:

Redditi: dominicale **Euro 182,39**

agrario **Euro 149,93**

Superficie: **57.440** m²

Il reddito dominicale è stato calcolato tenendo conto delle eventuali deduzioni indicate in tabella

Porzione	AA	AB
Reddito dominicale	Euro 176,79	Euro 5,60
Reddito agrario	Euro 147,33	Euro 2,60
Deduzioni	-	-
Superficie m ²	57.053	387
Qualità	SEMINATIVO	FRUTTETO
Classe	3	U

> Intestati catastali

➤ 1. GIOIA Mattia (CF GIOMTT61P10D269F)

nato a DELICETO (FG) il 10/09/1961

Diritto di: Proprieta' per 1000/1000

> Dati identificativi

📅 dal 28/11/2007

Immobile attuale

Comune di ASCOLI SATRIANO (A463) (FG)

Foglio 11 Particella 110

Variazione del 28/11/2007 Pratica n. FG0415955 in atti dal 28/11/2007 (n. 415955.1/2007)

Annotazioni: comprende le particelle:23,62,106,108

Per ulteriori variazioni richiedere le visure storiche

Direzione Provinciale di Foggia
 Ufficio Provinciale - Territorio
 Servizi Catastali

dei seguenti immobili soppressi, originari del precedente:

Comune: **ASCOLI SATRIANO (A463) (FG)**
 Foglio 11 Particella 23
 Foglio 11 Particella 62
 Foglio 11 Particella 106
 Foglio 11 Particella 108

> **Dati di classamento**

📅 dal 28/11/2007 al 14/12/2016

Immobile attuale

Comune di **ASCOLI SATRIANO (A463) (FG)**

Foglio 11 Particella 110

Redditi: dominicale **Euro 177,99**

agrario **Euro 148,33**

Particella con qualità: **SEMINATIVO** di classe **03**
 Superficie: **57.440 m²**

Variazione del 28/11/2007 Pratica n. FG0415955 in atti dal 28/11/2007 (n. 415955.1/2007)

Annotazioni: comprende le particelle:23,62,106,108

📅 dal 14/12/2016

Immobile attuale

Comune di **ASCOLI SATRIANO (A463) (FG)**

Foglio 11 Particella 110

Particella divisa in **2** porzioni

Totali particella:

Redditi: dominicale **Euro 182,39**

agrario **Euro 149,93**

Superficie: **57.440 m²**

Il reddito dominicale è stato calcolato tenendo conto delle eventuali deduzioni indicate in tabella

Sono stati inoltre variati/soppressi i seguenti immobili:

Comune: **ASCOLI SATRIANO (A463) (FG)**
 Foglio 11 Particella 23
 Foglio 11 Particella 108
 Foglio 11 Particella 62
 Foglio 11 Particella 106

TABELLA DI VARIAZIONE del 09/06/2016 Pratica n. FG0237899 in atti dal 14/12/2016 TRASMISSIONE DATI AGEA AI SENSI DEL DL 3.10.2006 N. 262 (n. 4611.1/2016)

Annotazioni: variazione culturale eseguita ai sensi del dl 3.10.2006 n. 262, convertito con modificazioni nella legge 24.11.2006 n. 286 e successive modificazioni (anno 2016) - eseguita a seguito di dichiarazione resa il 09/06/2016 all'organismo pagatore agea con la domanda agea.adu.2016.0830798 (scheda validazione/fascicolo prot. n. agea.caa3664.2016.0002128) - porzione ab: classamento per parificazione con la qualità 29 - vigneto, classe 01

Porzione	AA	AB
Reddito dominicale	Euro 176,79	Euro 5,60
Reddito agrario	Euro 147,33	Euro 2,60
Deduzioni	-	-
Superficie m ²	57.053	387
Qualità	SEMINATIVO	FRUTTETO
Classe	3	U

> **Storia degli intestati dell'immobile**

Dati identificativi: Immobile attuale - Comune di ASCOLI SATRIANO (A463) (FG) Foglio 11 Particella 110

- **1. GIOIA Mattia (CF GIOMTT61P10D269F)**
nato a DELICETO (FG) il 10/09/1961
📅 dal 28/11/2007
Diritto di: Proprieta' per 1000/1000 (deriva dall'atto
1)

1. del 28/11/2007 Pratica n. FG0415955 Variazione in
atti dal 28/11/2007 (n. 415955.1/2007)

**Nel documento sono indicati gli identificativi
catastali dell'immobile originario dell'attuale**

ASCOLI SATRIANO (A463) (FG)
Foglio 11 Particella 23

Visura telematica

Tributi speciali: Euro 0,90

Catasto fabbricati
Visura storica per immobile

Situazione degli atti informatizzati dall'impianto meccanografico al 23/11/2023



Immobile di catasto fabbricati



Causali di aggiornamento ed annotazioni

Informazioni riportate negli atti del catasto al 23/11/2023

Dati identificativi: Comune di ASCOLI SATRIANO (A463) (FG)

Foglio 11 Particella 120

Particelle corrispondenti al catasto terreni

Comune di ASCOLI SATRIANO (A463) (FG)

Foglio 11 Particella 120

Classamento:

Categoria F/2^a)

Foglio 11 Particella 120

Indirizzo: LOCALITA' TAMARICETO n. SNC Piano T

> Intestati catastali

> 1. FLAGELLA Rocco (CF FLGRCC67P17A463Y)

nato a ASCOLI SATRIANO (FG) il 17/09/1967

Diritto di: Proprietà per 1/1

> Dati identificativi

📅 dal 10/07/2012

Immobile attuale

Comune di ASCOLI SATRIANO (A463) (FG)

Foglio 11 Particella 120

COSTITUZIONE del 10/07/2012 Pratica n. FG0176407
in atti dal 10/07/2012 COSTITUZIONE (n. 2791.1/2012)

> Indirizzo

📅 dal 10/07/2012

Immobile attuale

Comune di ASCOLI SATRIANO (A463) (FG)

Foglio 11 Particella 120

LOCALITA' TAMARICETO n. SNC Piano T

COSTITUZIONE del 10/07/2012 Pratica n. FG0176407
in atti dal 10/07/2012 COSTITUZIONE (n. 2791.1/2012)

> **Dati di classamento**

📅 dal 10/07/2012

COSTITUZIONE del 10/07/2012 Pratica n. FG0176407
in atti dal 10/07/2012 COSTITUZIONE (n. 2791.1/2012)

Immobile attuale

Comune di **ASCOLI SATRIANO (A463) (FG)**

Foglio **11** Particella **120**

Categoria **F/2^a**, Consistenza **0 m²**

> **Storia degli intestati dell'immobile**

Dati identificativi: Immobile attuale - Comune di ASCOLI SATRIANO (A463)(FG) Foglio 11 Particella 120

➤ **1. FLAGELLA Rocco**
(CF FLGRCC67P17A463Y)

nato a ASCOLI SATRIANO (FG) il 17/09/1967

1. COSTITUZIONE del 10/07/2012 Pratica n.
FG0176407 in atti dal 10/07/2012 COSTITUZIONE (n.
2791.1/2012)

📅 dal 10/07/2012

Diritto di: Proprieta' per 1/1 (deriva dall'atto 1)

Visura telematica

Tributi speciali: Euro 0,90

Legenda

a) F/2: Unita` collabente

Catasto fabbricati
Visura storica per immobile

Situazione degli atti informatizzati dall'impianto meccanografico al 23/11/2023



Immobile di catasto fabbricati



Causali di aggiornamento ed annotazioni

Informazioni riportate negli atti del catasto al 23/11/2023

Dati identificativi: Comune di ASCOLI SATRIANO (A463) (FG)

Foglio 11 Particella 127

Particelle corrispondenti al catasto terreni

Comune di ASCOLI SATRIANO (A463) (FG)

Foglio 11 Particella 127

Classamento:

Categoria F/2^a)

Foglio 11 Particella 127

Indirizzo: LOCALITA' TAMARICETO n. SNC Piano T

> Intestati catastali

> 1. MARANO Potito (CF MRNPTT65H11A463H)

nato a ASCOLI SATRIANO (FG) il 11/06/1965

Diritto di: Proprieta' per 1/1 Regime: bene personale

> Dati identificativi

📅 dal 01/10/2013

Immobile attuale

Comune di ASCOLI SATRIANO (A463) (FG)

Foglio 11 Particella 127

COSTITUZIONE del 01/10/2013 Pratica n. FG0237031
in atti dal 01/10/2013 COSTITUZIONE (n. 4931.1/2013)

> Indirizzo

📅 dal 01/10/2013

Immobile attuale

Comune di ASCOLI SATRIANO (A463) (FG)

Foglio 11 Particella 127

LOCALITA' TAMARICETO n. SNC Piano T

COSTITUZIONE del 01/10/2013 Pratica n. FG0237031
in atti dal 01/10/2013 COSTITUZIONE (n. 4931.1/2013)

Direzione Provinciale di Foggia
Ufficio Provinciale - Territorio
Servizi Catastali

> Dati di classamento

📅 dal 01/10/2013

COSTITUZIONE del 01/10/2013 Pratica n. FG0237031
in atti dal 01/10/2013 COSTITUZIONE (n. 4931.1/2013)

Immobile attuale

Comune di **ASCOLI SATRIANO (A463) (FG)**

Foglio 11 Particella 127

Categoria **F/2^a**, Consistenza **0 m²**

> Storia degli intestati dell'immobile

Dati identificativi: Immobile attuale - Comune di ASCOLI SATRIANO (A463)(FG) Foglio 11 Particella 127

➤ 1. **MARANO Dario**

(CF MRNDRA26S29A463E)

nato a ASCOLI SATRIANO (FG) il 29/11/1926

1. COSTITUZIONE del 01/10/2013 Pratica n.
FG0237031 in atti dal 01/10/2013 COSTITUZIONE (n.
4931.1/2013)

📅 dal 01/10/2013 al 28/04/2016

Diritto di: Proprieta' per 1000/1000 (deriva dall'atto
1)

➤ 1. **MARANO Potito**

(CF MRNPTT65H11A463H)

nato a ASCOLI SATRIANO (FG) il 11/06/1965

2. Atto del 28/04/2016 Pubblico ufficiale BONADIES
LUCA Sede ASCOLI SATRIANO (FG) Repertorio n.
2231 - DONAZIONE ACCETTATA Nota presentata con
Modello Unico n. 6765.1/2016 Reparto PI di FOGGIA
in atti dal 05/05/2016

📅 dal 28/04/2016

Diritto di: Proprieta' per 1/1 Regime: bene
personale (deriva dall'atto 2)

Visura telematica

Tributi speciali: Euro 0,90

Legenda

a) F/2: Unita` collabente

Catasto terreni

Visura storica per immobile

Situazione degli atti informatizzati dall'impianto meccanografico al 23/11/2023



Immobile di catasto terreni



Causali di aggiornamento ed annotazioni

Informazioni riportate negli atti del catasto al 23/11/2023

Dati identificativi: Comune di ASCOLI SATRIANO (A463) (FG)

Foglio 11 Particella 128

Classamento:

Redditi: dominicale Euro 192,58

agrario Euro 160,49

Particella con qualità: SEMINATIVO di classe 3

Superficie: 62.149 m²

Annotazione di immobile: Atto di aggiornamento non conforme all'art. 1, comma 8, D.M. n. 701/94

> Intestati catastali

➤ 1. PACELLA Assunta (CF PCLSNT61R68D269U)

nata a DELICETO (FG) il 28/10/1961

Diritto di: Proprieta' per 1/1 comunione de residuo

> Dati identificativi

📅 dall'impianto al 17/05/2013

Immobile predecessore

Comune di ASCOLI SATRIANO (A463) (FG)

Foglio 11 Particella 91

Impianto meccanografico del 05/02/1976

📅 dal 17/05/2013

Immobile attuale

Comune di ASCOLI SATRIANO (A463) (FG)

Foglio 11 Particella 128

Tipo Mappale del 17/05/2013 Pratica n. FG0101635 in atti dal 17/05/2013 presentato il 16/05/2013 (n. 101635.1/2013)

Sono stati inoltre variati/soppressi i seguenti immobili:

Comune: ASCOLI SATRIANO (A463) (FG)

Foglio 11 Particella 129

Foglio 11 Particella 91

> Dati di classamento

 **dall'impianto al 08/03/2007**

Immobile predecessore

Comune di **ASCOLI SATRIANO (A463) (FG)**

Foglio 11 Particella 91

Redditi: dominicale **Euro 0,00**

agrario **Euro 0,00**

Particella con qualità: **FABB RURALE** Superficie:
2.400 m²

Partita: **4654**

 **dal 08/03/2007 al 17/05/2013**

Immobile predecessore

Comune di **ASCOLI SATRIANO (A463) (FG)**

Foglio 11 Particella 91

Redditi: dominicale **Euro 10,54**

agrario **Euro 7,44**

Particella con qualità: **SEMINATIVO** di classe **02**
Superficie: **2.400 m²**

 **dal 17/05/2013 al 17/05/2013**

Immobile attuale

Comune di **ASCOLI SATRIANO (A463) (FG)**

Foglio 11 Particella 128

Redditi: dominicale **Euro 6,69**

agrario **Euro 5,58**

Particella con qualità: **SEMINATIVO** di classe **03**
Superficie: **2.159 m²**

 **dal 17/05/2013**

Immobile attuale

Comune di **ASCOLI SATRIANO (A463) (FG)**

Foglio 11 Particella 128

Redditi: dominicale **Euro 192,58**

agrario **Euro 160,49**

Particella con qualità: **SEMINATIVO** di classe **03**
Superficie: **62.149 m²**

Impianto meccanografico del 05/02/1976

TABELLA DI VARIAZIONE del 08/03/2007 Pratica n. FG0070304 in atti dal 08/03/2007 TRASMISSIONE DATI AI SENSI DEL DECRETO 262 DEL 3 OTTOBRE 2006 (n. 4744.1/2007)

Annotazioni: variazione colturale ex d.l. n. 262/06 - qualità dichiarata o parificata a coltura presente nel quadro tariffario

Tipo Mappale del 17/05/2013 Pratica n. FG0101635 in atti dal 17/05/2013 presentato il 16/05/2013 (n. 101635.1/2013)

Sono stati inoltre variati/soppressi i seguenti immobili:

Comune: **ASCOLI SATRIANO (A463) (FG)**

Foglio 11 Particella 129

Foglio 11 Particella 91

Tipo Mappale del 17/05/2013 Pratica n. FG0101635 in atti dal 17/05/2013 presentato il 16/05/2013 (n. 101635.2/2013)

Annotazione di immobile: comprende il fg. 11 n. 38,40

Sono stati inoltre variati/soppressi i seguenti immobili:

Comune: **ASCOLI SATRIANO (A463) (FG)**

Foglio 11 Particella 40

Foglio 11 Particella 38

> Altre variazioni

📅 dal 06/03/1978 al 08/03/2007

Immobile predecessore

Comune di ASCOLI SATRIANO (A463) (FG)

Foglio 11 Particella 91

ISTRUMENTO (ATTO PUBBLICO) del 06/03/1978 in atti dal 10/11/1981 (n. 53481)

Sono stati inoltre variati/soppressi i seguenti immobili:

Comune: ASCOLI SATRIANO (A463) (FG)

Foglio 11 Particella 40

Foglio 11 Particella 38

📅 dal 17/05/2013

Immobile attuale

Comune di ASCOLI SATRIANO (A463) (FG)

Foglio 11 Particella 128

Variazione del 17/05/2013 Pratica n. FG0101635 in atti dal 17/05/2013 presentato il 16/05/2013 (n. 101635.1/2013)

Annotazione di immobile: atto di aggiornamento non conforme all'art. 1, comma 8, d.m. n. 701/94

Sono stati inoltre variati/soppressi i seguenti immobili:

Comune: ASCOLI SATRIANO (A463) (FG)

Foglio 11 Particella 129

> Storia degli intestati dell'immobile

Dati identificativi: Immobile predecessore - Comune di ASCOLI SATRIANO (A463) (FG) Foglio 11 Particella 91

➤ **1. DI PALMA Saverio**
(CF DPLSVR24D30A463J)

nato a ASCOLI SATRIANO (FG) il 30/04/1924

📅 dall'impianto al 14/03/1995

Diritto di: Da verificare (deriva dall'atto 1)

1. Impianto meccanografico del 05/02/1976

➤ **1. DI PALMA Margherita**
(CF DPLMGH53T54A463W)

nata a ASCOLI SATRIANO (FG) il 14/12/1953

📅 dal 14/03/1995 al 12/01/2001

Diritto di: Proprieta' per 2/9 (deriva dall'atto 2)

2. DENUNZIA (NEI PASSAGGI PER CAUSA DI MORTE) del 14/03/1995 - UR Sede FOGGIA (FG) Registrazione Volume 254 n. 22 registrato in data 22/07/1995 - Voltura n. 5101.1/1995 in atti dal 11/05/1999

➤ **2. DI PALMA Matteo**
(CF DPLMTT52A01A463F)

nato a ASCOLI SATRIANO (FG) il 01/01/1952

📅 dal 14/03/1995 al 12/01/2001

Diritto di: Proprieta' per 2/9 (deriva dall'atto 2)

➤ **3. DI PALMA Potito**
(CF DPLPTT50L09A463E)

nato a ASCOLI SATRIANO (FG) il 09/07/1950

📅 dal 14/03/1995 al 12/01/2001

Diritto di: Proprieta' per 2/9 (deriva dall'atto 2)

- **4. FRATIANNI Antonietta**
(CF FRTNNT25H58A463N)
nata a ASCOLI SATRIANO (FG) il 18/06/1925
📅 dal 14/03/1995 al 12/01/2001
Diritto di: Proprieta' per 3/9 (deriva dall'atto 2)
- **1. CAPUANO Celestino**
(CF CPNCST40P04I193O)
nato a SANT'AGATA DI PUGLIA (FG) il 04/09/1940
📅 dal 12/01/2001 al 25/07/2009
Diritto di: Proprieta' per 1/1 in regime di
separazione dei beni (deriva dall'atto 3)
- **1. CAPUANO Anna Rita**
(CF CPNNRT65C47D643Z)
nata a FOGGIA (FG) il 07/03/1965
📅 dal 25/07/2009 al 17/05/2013
Diritto di: Proprieta' per 1/9 (deriva dall'atto 4)
- **2. CAPUANO Euplio**
(CF CPNPLE66S22D643C)
nato a FOGGIA (FG) il 22/11/1966
📅 dal 25/07/2009 al 17/05/2013
Diritto di: Proprieta' per 1/9 (deriva dall'atto 4)
- **3. CAPUANO Grazia**
(CF CPNGRZ66S62D643W)
nata a FOGGIA (FG) il 22/11/1966
📅 dal 25/07/2009 al 17/05/2013
Diritto di: Proprieta' per 1/9 (deriva dall'atto 4)
- **4. CAPUANO Massimo**
(CF CPNMSM69P04D643L)
nato a FOGGIA (FG) il 04/09/1969
📅 dal 25/07/2009 al 17/05/2013
Diritto di: Proprieta' per 1/9 (deriva dall'atto 4)
- **5. CAPUANO Mauro**
(CF CPNMRA71T28D643M)
nato a FOGGIA (FG) il 28/12/1971
📅 dal 25/07/2009 al 17/05/2013
Diritto di: Proprieta' per 1/9 (deriva dall'atto 4)
- **6. CAPUANO Riccardo**
(CF CPNRCR73C26D643U)
nato a FOGGIA (FG) il 26/03/1973
📅 dal 25/07/2009 al 17/05/2013
Diritto di: Proprieta' per 1/9 (deriva dall'atto 4)
- **7. SACCO Savina Luigia**
(CF SCCSNL40P46D643Y)
nata a FOGGIA (FG) il 06/09/1940
📅 dal 25/07/2009 al 17/05/2013
Diritto di: Proprieta' per 3/9 (deriva dall'atto 4)

3. Atto del 12/01/2001 Pubblico ufficiale SANNONER
ROSSELLA Sede FOGGIA (FG) Repertorio n. 24809 -
COMPRAVENDITA Trascrizione n. 765.1/2001 Reparto
PI di FOGGIA in atti dal 17/01/2001

4. DENUNZIA (NEI PASSAGGI PER CAUSA DI
MORTE) del 25/07/2009 - UU Sede FOGGIA (FG)
Registrazione Volume 9990 n. 353 registrato in data
17/03/2010 - SUCCESSIONE DI CAPUANO
CELESTINO Voltura n. 5011.1/2010 - Pratica n.
FG0079061 in atti dal 17/03/2010

Dati identificativi: Immobile attuale - Comune di ASCOLI SATRIANO (A463) (FG) Foglio 11 Particella 128

- **1. CAPUANO Anna Rita**
(CF CPNNRT65C47D643Z)
nata a FOGGIA (FG) il 07/03/1965

5. DENUNZIA (NEI PASSAGGI PER CAUSA DI
MORTE) del 25/07/2009 Pubblico ufficiale CAPUANO
Sede ASCOLI SATRIANO (FG) - UU Sede FOGGIA
(FG) Registrazione Volume 9990 n. 55 registrato in data
17/01/2014 - SUCCES.MODIF.-INTEG.DI CAPUANO
CELESTINO Voltura n. 805.1/2014 - Pratica n.

📅 dal 25/07/2009 al 02/04/2014
Diritto di: Proprieta' per 1/6 (deriva dall'atto 5)

FG0009871 in atti dal 17/01/2014

➤ **2. CAPUANO Euplio**
(CF CPNPLE66S22D643C)
nato a FOGGIA (FG) il 22/11/1966

📅 dal 25/07/2009 al 02/04/2014
Diritto di: Proprieta' per 1/6 (deriva dall'atto 5)

➤ **3. CAPUANO Grazia**
(CF CPNGRZ66S62D643W)
nata a FOGGIA (FG) il 22/11/1966

📅 dal 25/07/2009 al 02/04/2014
Diritto di: Proprieta' per 1/6 (deriva dall'atto 5)

➤ **4. CAPUANO Massimo**
(CF CPNMSM69P04D643L)
nato a FOGGIA (FG) il 04/09/1969

📅 dal 25/07/2009 al 02/04/2014
Diritto di: Proprieta' per 1/6 (deriva dall'atto 5)

➤ **5. CAPUANO Mauro**
(CF CPNMRA71T28D643M)
nato a FOGGIA (FG) il 28/12/1971

📅 dal 25/07/2009 al 02/04/2014
Diritto di: Proprieta' per 1/6 (deriva dall'atto 5)

➤ **6. CAPUANO Riccardo**
(CF CPNRCR73C26D643U)
nato a FOGGIA (FG) il 26/03/1973

📅 dal 25/07/2009 al 02/04/2014
Diritto di: Proprieta' per 1/6 (deriva dall'atto 5)

➤ **1. CAPUANO Anna Rita**
(CF CPNNRT65C47D643Z)
nata a FOGGIA (FG) il 07/03/1965

📅 dal 17/05/2013 al 25/07/2009
Diritto di: Proprieta' per 1/9 (deriva dall'atto 6)

6. TABELLA DI VARIAZIONE del 17/05/2013 -
presentato il 16/05/2013 n. 101635.1/2013 - Pratica n.
FG0101635 in atti dal 17/05/2013

**Nel documento sono indicati gli identificativi
catastali dell'immobile originario dell'attuale**

ASCOLI SATRIANO (A463) (FG)
Foglio 11 Particella 91

➤ **2. CAPUANO Euplio**
(CF CPNPLE66S22D643C)
nato a FOGGIA (FG) il 22/11/1966

📅 dal 17/05/2013 al 25/07/2009
Diritto di: Proprieta' per 1/9 (deriva dall'atto 6)

➤ **3. CAPUANO Grazia**
(CF CPNGRZ66S62D643W)
nata a FOGGIA (FG) il 22/11/1966

📅 dal 17/05/2013 al 25/07/2009
Diritto di: Proprieta' per 1/9 (deriva dall'atto 6)

➤ **4. CAPUANO Massimo**
(CF CPNMSM69P04D643L)
nato a FOGGIA (FG) il 04/09/1969

📅 dal 17/05/2013 al 25/07/2009
Diritto di: Proprieta' per 1/9 (deriva dall'atto 6)

- **5. CAPUANO Mauro**
(CF CPNMRA71T28D643M)
nato a FOGGIA (FG) il 28/12/1971
📅 dal 17/05/2013 al 25/07/2009
Diritto di: Proprieta' per 1/9 (deriva dall'atto 6)
- **6. CAPUANO Riccardo**
(CF CPNRCR73C26D643U)
nato a FOGGIA (FG) il 26/03/1973
📅 dal 17/05/2013 al 25/07/2009
Diritto di: Proprieta' per 1/9 (deriva dall'atto 6)
- **7. SACCO Savina Luigia**
(CF SCCSNL40P46D643Y)
nata a FOGGIA (FG) il 06/09/1940
📅 dal 17/05/2013 al 25/07/2009
Diritto di: Proprieta' per 3/9 (deriva dall'atto 6)
- **1. CAPUANO Grazia**
(CF CPNGRZ66S62D643W)
nata a FOGGIA (FG) il 22/11/1966
📅 dal 02/04/2014 al 27/01/2020
Diritto di: Proprieta' per 1/1 Regime: bene
personale (deriva dall'atto 7)
- **1. PACELLA Assunta**
(CF PCLSNT61R68D269U)
nata a DELICETO (FG) il 28/10/1961
📅 dal 27/01/2020
Diritto di: Proprieta' per 1/1 comunione de residuo
(deriva dall'atto 8)

7. Atto del 02/04/2014 Pubblico ufficiale BONADIES
LUCA Sede ASCOLI SATRIANO (FG) Repertorio n.
1700 - DIVISIONE Nota presentata con Modello Unico
n. 5984.4/2014 Reparto PI di FOGGIA in atti dal
11/04/2014

8. Atto del 27/01/2020 Pubblico ufficiale VASSALLI
GUSTAVO Sede FOGGIA (FG) Repertorio n. 16053 -
COMPRAVENDITA Nota presentata con Modello Unico
n. 1826.1/2020 Reparto PI di FOGGIA in atti dal
03/02/2020

Visura telematica

Tributi speciali: Euro 0,90

COMUNE DI
ASCOLI SATRIANO (FG)

FOGLIO N. 12

Catasto terreni
Visura storica per immobile

Situazione degli atti informatizzati dall'impianto meccanografico al 23/11/2023



Immobile di catasto terreni



Causali di aggiornamento ed annotazioni

Informazioni riportate negli atti del catasto al 23/11/2023

Dati identificativi: Comune di ASCOLI SATRIANO (A463) (FG)

Foglio 12 Particella 34

Partita: 4716

Classamento:

Redditi: dominicale Euro 64,77 Lire 125.412

agrario Euro 53,97 Lire 104.510

Particella con qualità: SEMINATIVO di classe 3

Superficie: 20.902 m²

> **Intestati catastali**

➤ 1. LAURIOLA Antonietta (CF LRLNNT67A49D643Y)

nata a FOGGIA (FG) il 09/01/1967

Diritto di: Proprieta' per 1/1

> **Dati identificativi**

📅 dall'impianto

Impianto meccanografico del 05/02/1976

Immobile attuale

Comune di ASCOLI SATRIANO (A463) (FG)

Foglio 12 Particella 34

> **Dati di classamento**

📅 dall'impianto al 14/03/1994

Impianto meccanografico del 05/02/1976

Immobile attuale

Comune di ASCOLI SATRIANO (A463) (FG)

Foglio 12 Particella 34

Redditi: dominicale Euro 69,62 Lire 134.808

agrario Euro 58,02 Lire 112.340

Particella con qualità: SEMINATIVO di classe 03

Superficie: 22.468 m²

Partita: 4716

📅 dal 14/03/1994

Immobile attuale

Comune di **ASCOLI SATRIANO (A463) (FG)**

Foglio **12** Particella **34**

Redditi: dominicale **Euro 64,77 Lire 125.412**

agrario **Euro 53,97 Lire 104.510**

Particella con qualità: **SEMINATIVO** di classe **03**
Superficie: **20.902 m²**

Partita: **4716**

VARIAZIONE D'UFFICIO del 14/03/1994 in atti dal
15/03/1994 (n. 14.7/1994)

Annotazioni: diviso nel nm 322

**Sono stati inoltre variati/soppressi i seguenti
immobili:**

Comune: **ASCOLI SATRIANO (A463) (FG)**
Foglio 12 Particella 322

> Storia degli intestati dell'immobile

Dati identificativi: Immobile attuale - Comune di ASCOLI SATRIANO (A463) (FG) Foglio 12 Particella 34

➤ **1. RUSSO Antonio**
(CF RSSNTN28H20B104R)

nato a BOVINO (FG) il 20/06/1928

📅 dall'impianto al 17/05/2022

Diritto di: Proprieta' per 1000/1000 (deriva dall'atto
1)

1. Impianto meccanografico del 05/02/1976

➤ **1. RUSSO Alessandra**
(CF RSSLN61L56D643N)

nata a FOGGIA (FG) il 16/07/1961

📅 dal 17/05/2022 al 09/10/2023

Diritto di: Proprieta' per 1000/3000 (deriva dall'atto
2)

2. SUCCESSIONE TESTAMENTARIA di RUSSO ANTONIO del 17/05/2022 Sede FOGGIA (FG) Registrazione Volume 88888 n. 139053 registrato in data 23/03/2023 - Trascrizione n. 6691.3/2023 Reparto PI di FOGGIA in atti dal 06/04/2023

➤ **2. RUSSO Alessandrino Guglielmo**
(CF RSSLN64A27D643M)

nato a FOGGIA (FG) il 27/01/1964

📅 dal 17/05/2022 al 09/10/2023

Diritto di: Proprieta' per 1000/3000 (deriva dall'atto
2)

➤ **3. RUSSO Patrizia**
(CF RSSPRZ71M60D643C)

nata a FOGGIA (FG) il 20/08/1971

📅 dal 17/05/2022 al 09/10/2023

Diritto di: Proprieta' per 1000/3000 (deriva dall'atto
2)

➤ **1. LAURIOLA Antonietta**
(CF LRLNNT67A49D643Y)

nata a FOGGIA (FG) il 09/01/1967

📅 dal 09/10/2023 al 09/10/2023

Diritto di: Proprieta' per 1/1 (deriva dall'atto 3)

3. Atto del 09/10/2023 Pubblico ufficiale BORRELLI DOMENICA Sede MANFREDONIA (FG) Repertorio n. 26097 - COMPRAVENDITA Nota presentata con Modello Unico n. 18833.1/2023 Reparto PI di FOGGIA in atti dal 13/10/2023

➤ **1. RUSSO Alessandra**
(CF RSSLN61L56D643N)

nata a FOGGIA (FG) il 16/07/1961

4. RETTIFICA DI INTESTAZIONE ALL'ATTUALITA' del 09/10/2023 Pubblico ufficiale BORRELLI DOMENICA Sede MANFREDONIA (FG) Repertorio n. 26097 - Nota presentata con Modello Unico n. 19168/2023 Reparto PI di FOGGIA in atti dal 18/10/2023

📅 dal 09/10/2023 al 09/10/2023
Diritto di: Proprieta' per 1000/3000 (deriva dall'atto 4)

➤ **2. RUSSO Alessandrino Guglielmo**
(CF RSSLSN64A27D643M)
nato a FOGGIA (FG) il 27/01/1964

📅 dal 09/10/2023 al 09/10/2023
Diritto di: Proprieta' per 1000/3000 (deriva dall'atto 4)

➤ **3. RUSSO Patrizia**
(CF RSSPRZ71M60D643C)
nata a FOGGIA (FG) il 20/08/1971

📅 dal 09/10/2023 al 09/10/2023
Diritto di: Proprieta' per 1000/3000 (deriva dall'atto 4)

➤ **1. LAURIOLA Antonietta**
(CF LRLNNT67A49D643Y)
nata a FOGGIA (FG) il 09/01/1967

📅 dal 09/10/2023
Diritto di: Proprieta' per 1/1 (deriva dall'atto 5)

5. Atto del 09/10/2023 Pubblico ufficiale BORRELLI DOMENICA Sede MANFREDONIA (FG) Repertorio n. 26097 - COMPRAVENDITA Rettifica la trasc. n.18833/2023 Nota presentata con Modello Unico n. 19168.1/2023 Reparto PI di FOGGIA in atti dal 18/10/2023

Visura telematica

Tributi speciali: Euro 0,90

Catasto terreni
Visura storica per immobile

Situazione degli atti informatizzati dall'impianto meccanografico al 23/11/2023



Immobile di catasto terreni



Causali di aggiornamento ed annotazioni

Informazioni riportate negli atti del catasto al 23/11/2023

Dati identificativi: Comune di ASCOLI SATRIANO (A463) (FG)

Foglio 12 Particella 116

Partita: 6200

Classamento:

Redditi: dominicale Euro 19,34 Lire 37.440

agrario Euro 16,11 Lire 31.200

Particella con qualità: SEMINATIVO di classe 3

Superficie: 6.240 m²

> Intestati catastali

➤ 1. LAURIOLA Antonietta (CF LRLNNT67A49D643Y)

nata a FOGGIA (FG) il 09/01/1967

Diritto di: Proprieta' per 1/1

> Dati identificativi

📅 dall'impianto

Impianto meccanografico del 05/02/1976

Immobile attuale

Comune di ASCOLI SATRIANO (A463) (FG)

Foglio 12 Particella 116

> Dati di classamento

📅 dall'impianto

Impianto meccanografico del 05/02/1976

Immobile attuale

Comune di ASCOLI SATRIANO (A463) (FG)

Foglio 12 Particella 116

Redditi: dominicale Euro 19,34 Lire 37.440

agrario Euro 16,11 Lire 31.200

Particella con qualità: SEMINATIVO di classe 03

Superficie: 6.240 m²

Partita: 6200

> Storia degli intestati dell'immobile

Dati identificativi: Immobile attuale - Comune di ASCOLI SATTIANO (A463) (FG) Foglio 12 Particella 116

- **1. RUSSO Alessandro**
(CF RSSLN01A16B104Z)
nato a BOVINO (FG) il 16/01/1901
📅 dall'impianto al 24/03/1987
Diritto di: Usufrutto (deriva dall'atto 1)
1. Impianto meccanografico del 05/02/1976
- **2. RUSSO Antonio**
(CF RSSNTN28H20B104R)
nato a BOVINO (FG) il 20/06/1928
📅 dall'impianto al 24/03/1987
Diritto di: Proprieta' (deriva dall'atto 1)
- **1. RUSSO Alessandro**
(CF RSSLN01A16B104Z)
nato a BOVINO (FG) il 16/01/1901
📅 dal 24/03/1987 al 24/03/1987
Diritto di: Proprieta' per 1/2 (deriva dall'atto 2)
2. DENUNZIA (NEI PASSAGGI PER CAUSA DI MORTE) del 24/03/1987 - UR Sede FOGGIA (FG) Registrazione Volume 26 n. 93 registrato in data 18/05/1987 - Voltura n. 392787 in atti dal 06/04/1988
- **2. RUSSO Antonio**
(CF RSSNTN28H20B104R)
nato a BOVINO (FG) il 20/06/1928
📅 dal 24/03/1987 al 24/03/1987
Diritto di: Proprieta' per 1/2 (deriva dall'atto 2)
- **1. RUSSO Antonio**
(CF RSSNTN28H20B104R)
nato a BOVINO (FG) il 20/06/1928
📅 dal 24/03/1987 al 17/05/2022
Diritto di: Proprieta' per 1000/1000 (deriva dall'atto 3)
3. DENUNZIA (NEI PASSAGGI PER CAUSA DI MORTE) del 24/03/1987 - UR Sede FOGGIA (FG) Registrazione Volume 137 n. 11 registrato in data 18/05/1987 - Voltura n. 395187 in atti dal 06/04/1988
- **1. RUSSO Alessandra**
(CF RSSLN61L56D643N)
nata a FOGGIA (FG) il 16/07/1961
📅 dal 17/05/2022 al 09/10/2023
Diritto di: Proprieta' per 1000/3000 (deriva dall'atto 4)
4. SUCCESSIONE TESTAMENTARIA di RUSSO ANTONIO del 17/05/2022 Sede FOGGIA (FG) Registrazione Volume 88888 n. 139053 registrato in data 23/03/2023 - Trascrizione n. 6691.3/2023 Reparto PI di FOGGIA in atti dal 06/04/2023
- **2. RUSSO Alessandrino Guglielmo**
(CF RSSLN64A27D643M)
nato a FOGGIA (FG) il 27/01/1964
📅 dal 17/05/2022 al 09/10/2023
Diritto di: Proprieta' per 1000/3000 (deriva dall'atto 4)
- **3. RUSSO Patrizia**
(CF RSSPRZ71M60D643C)
nata a FOGGIA (FG) il 20/08/1971
📅 dal 17/05/2022 al 09/10/2023
Diritto di: Proprieta' per 1000/3000 (deriva dall'atto 4)
- **1. LAURIOLA Antonietta**
(CF LRLNNT67A49D643Y)
nata a FOGGIA (FG) il 09/01/1967
5. Atto del 09/10/2023 Pubblico ufficiale BORRELLI DOMENICA Sede MANFREDONIA (FG) Repertorio n. 26097 - COMPRAVENDITA Nota presentata con Modello Unico n. 18833.1/2023 Reparto PI di FOGGIA in atti dal 13/10/2023

📅 dal 09/10/2023 al 09/10/2023
Diritto di: Proprieta' per 1/1 (deriva dall'atto 5)

➤ **1. RUSSO Alessandra**
(CF RSSLSN61L56D643N)
nata a FOGGIA (FG) il 16/07/1961

📅 dal 09/10/2023 al 09/10/2023
Diritto di: Proprieta' per 1000/3000 (deriva dall'atto 6)

➤ **2. RUSSO Alessandrino Guglielmo**
(CF RSSLSN64A27D643M)
nato a FOGGIA (FG) il 27/01/1964

📅 dal 09/10/2023 al 09/10/2023
Diritto di: Proprieta' per 1000/3000 (deriva dall'atto 6)

➤ **3. RUSSO Patrizia**
(CF RSSPRZ71M60D643C)
nata a FOGGIA (FG) il 20/08/1971

📅 dal 09/10/2023 al 09/10/2023
Diritto di: Proprieta' per 1000/3000 (deriva dall'atto 6)

➤ **1. LAURIOLA Antonietta**
(CF LRLNNT67A49D643Y)
nata a FOGGIA (FG) il 09/01/1967

📅 dal 09/10/2023
Diritto di: Proprieta' per 1/1 (deriva dall'atto 7)

6. RETTIFICA DI INTESTAZIONE ALL'ATTUALITA' del 09/10/2023 Pubblico ufficiale BORRELLI DOMENICA Sede MANFREDONIA (FG) Repertorio n. 26097 - Nota presentata con Modello Unico n. 19168/2023 Reparto PI di FOGGIA in atti dal 18/10/2023

7. Atto del 09/10/2023 Pubblico ufficiale BORRELLI DOMENICA Sede MANFREDONIA (FG) Repertorio n. 26097 - COMPRAVENDITA Rettifica la trasc. n.18833/2023 Nota presentata con Modello Unico n. 19168.1/2023 Reparto PI di FOGGIA in atti dal 18/10/2023

Visura telematica

Tributi speciali: Euro 0,90

Catasto terreni
Visura storica per immobile

Situazione degli atti informatizzati dall'impianto meccanografico al 23/11/2023



Immobile di catasto terreni



Causali di aggiornamento ed annotazioni

Informazioni riportate negli atti del catasto al 23/11/2023

Dati identificativi: Comune di ASCOLI SATRIANO (A463) (FG)

Foglio 12 Particella 238

Partita: 6200

Classamento:

Redditi: dominicale Euro 64,70 Lire 125.280

agrario Euro 53,92 Lire 104.400

Particella con qualità: SEMINATIVO di classe 3

Superficie: 20.880 m²

> **Intestati catastali**

➤ 1. LAURIOLA Antonietta (CF LRLNNT67A49D643Y)

nata a FOGGIA (FG) il 09/01/1967

Diritto di: Proprieta' per 1/1

> **Dati identificativi**

📅 dall'impianto

Impianto meccanografico del 05/02/1976

Immobile attuale

Comune di ASCOLI SATRIANO (A463) (FG)

Foglio 12 Particella 238

> **Dati di classamento**

📅 dall'impianto

Impianto meccanografico del 05/02/1976

Immobile attuale

Comune di ASCOLI SATRIANO (A463) (FG)

Foglio 12 Particella 238

Redditi: dominicale Euro 64,70 Lire 125.280

agrario Euro 53,92 Lire 104.400

Particella con qualità: SEMINATIVO di classe 03

Superficie: 20.880 m²

Partita: 6200

> Storia degli intestati dell'immobile

Dati identificativi: Immobile attuale - Comune di ASCOLI SATTIANO (A463) (FG) Foglio 12 Particella 238

- **1. RUSSO Alessandro**
(CF RSSLN01A16B104Z)
nato a BOVINO (FG) il 16/01/1901
📅 dall'impianto al 24/03/1987
Diritto di: Usufrutto (deriva dall'atto 1)
1. Impianto meccanografico del 05/02/1976
- **2. RUSSO Antonio**
(CF RSSNTN28H20B104R)
nato a BOVINO (FG) il 20/06/1928
📅 dall'impianto al 24/03/1987
Diritto di: Proprieta' (deriva dall'atto 1)
- **1. RUSSO Alessandro**
(CF RSSLN01A16B104Z)
nato a BOVINO (FG) il 16/01/1901
📅 dal 24/03/1987 al 24/03/1987
Diritto di: Proprieta' per 1/2 (deriva dall'atto 2)
2. DENUNZIA (NEI PASSAGGI PER CAUSA DI MORTE) del 24/03/1987 - UR Sede FOGGIA (FG) Registrazione Volume 26 n. 93 registrato in data 18/05/1987 - Voltura n. 392787 in atti dal 06/04/1988
- **2. RUSSO Antonio**
(CF RSSNTN28H20B104R)
nato a BOVINO (FG) il 20/06/1928
📅 dal 24/03/1987 al 24/03/1987
Diritto di: Proprieta' per 1/2 (deriva dall'atto 2)
- **1. RUSSO Antonio**
(CF RSSNTN28H20B104R)
nato a BOVINO (FG) il 20/06/1928
📅 dal 24/03/1987 al 17/05/2022
Diritto di: Proprieta' per 1000/1000 (deriva dall'atto 3)
3. DENUNZIA (NEI PASSAGGI PER CAUSA DI MORTE) del 24/03/1987 - UR Sede FOGGIA (FG) Registrazione Volume 137 n. 11 registrato in data 18/05/1987 - Voltura n. 395187 in atti dal 06/04/1988
- **1. RUSSO Alessandra**
(CF RSSLN61L56D643N)
nata a FOGGIA (FG) il 16/07/1961
📅 dal 17/05/2022 al 09/10/2023
Diritto di: Proprieta' per 1000/3000 (deriva dall'atto 4)
4. SUCCESSIONE TESTAMENTARIA di RUSSO ANTONIO del 17/05/2022 Sede FOGGIA (FG) Registrazione Volume 88888 n. 139053 registrato in data 23/03/2023 - Trascrizione n. 6691.3/2023 Reparto PI di FOGGIA in atti dal 06/04/2023
- **2. RUSSO Alessandrino Guglielmo**
(CF RSSLN64A27D643M)
nato a FOGGIA (FG) il 27/01/1964
📅 dal 17/05/2022 al 09/10/2023
Diritto di: Proprieta' per 1000/3000 (deriva dall'atto 4)
- **3. RUSSO Patrizia**
(CF RSSPRZ71M60D643C)
nata a FOGGIA (FG) il 20/08/1971
📅 dal 17/05/2022 al 09/10/2023
Diritto di: Proprieta' per 1000/3000 (deriva dall'atto 4)
- **1. LAURIOLA Antonietta**
(CF LRLNNT67A49D643Y)
nata a FOGGIA (FG) il 09/01/1967
5. Atto del 09/10/2023 Pubblico ufficiale BORRELLI DOMENICA Sede MANFREDONIA (FG) Repertorio n. 26097 - COMPRAVENDITA Nota presentata con Modello Unico n. 18833.1/2023 Reparto PI di FOGGIA in atti dal 13/10/2023

Direzione Provinciale di Foggia
Ufficio Provinciale - Territorio
Servizi Catastali

📅 dal 09/10/2023 al 09/10/2023
Diritto di: Proprieta' per 1/1 (deriva dall'atto 5)

➤ **1. RUSSO Alessandra**
(CF RSSLSN61L56D643N)
nata a FOGGIA (FG) il 16/07/1961

📅 dal 09/10/2023 al 09/10/2023
Diritto di: Proprieta' per 1000/3000 (deriva dall'atto 6)

➤ **2. RUSSO Alessandrino Guglielmo**
(CF RSSLSN64A27D643M)
nato a FOGGIA (FG) il 27/01/1964

📅 dal 09/10/2023 al 09/10/2023
Diritto di: Proprieta' per 1000/3000 (deriva dall'atto 6)

➤ **3. RUSSO Patrizia**
(CF RSSPRZ71M60D643C)
nata a FOGGIA (FG) il 20/08/1971

📅 dal 09/10/2023 al 09/10/2023
Diritto di: Proprieta' per 1000/3000 (deriva dall'atto 6)

➤ **1. LAURIOLA Antonietta**
(CF LRLNNT67A49D643Y)
nata a FOGGIA (FG) il 09/01/1967

📅 dal 09/10/2023
Diritto di: Proprieta' per 1/1 (deriva dall'atto 7)

6. RETTIFICA DI INTESTAZIONE ALL'ATTUALITA' del 09/10/2023 Pubblico ufficiale BORRELLI DOMENICA Sede MANFREDONIA (FG) Repertorio n. 26097 - Nota presentata con Modello Unico n. 19168/2023 Reparto PI di FOGGIA in atti dal 18/10/2023

7. Atto del 09/10/2023 Pubblico ufficiale BORRELLI DOMENICA Sede MANFREDONIA (FG) Repertorio n. 26097 - COMPRAVENDITA Rettifica la trasc. n.18833/2023 Nota presentata con Modello Unico n. 19168.1/2023 Reparto PI di FOGGIA in atti dal 18/10/2023

Visura telematica

Tributi speciali: Euro 0,90

Catasto terreni

Visura storica per immobile

Situazione degli atti informatizzati dall'impianto meccanografico al 23/11/2023



Immobile di catasto terreni



Causali di aggiornamento ed annotazioni

Informazioni riportate negli atti del catasto al 23/11/2023

Dati identificativi: Comune di ASCOLI SATRIANO (A463) (FG)

Foglio 12 Particella 334

Classamento:

Redditi: dominicale Euro 80,88

agrario Euro 49,42

Particella con qualità: ULIVETO di classe 2

Superficie: 17.400 m²

> Intestati catastali

> 1. RAUSEO Mario (CF RSAMRA60A06C198E)

nato a CASTELLUCCIO DEI SAURI (FG) il 06/01/1960

Diritto di: Proprietà per 1/1 Regime: bene personale

> Dati identificativi

📅 dall'impianto al 17/07/2001

Immobile predecessore

Comune di ASCOLI SATRIANO (A463) (FG)

Foglio 12 Particella 170

Impianto meccanografico del 05/02/1976

📅 dal 17/07/2001

Immobile attuale

Comune di ASCOLI SATRIANO (A463) (FG)

Foglio 12 Particella 334

FRAZIONAMENTO del 17/07/2001 Pratica n. 202470
in atti dal 17/07/2001 (n. 1466.1/2001)

Annotazioni: f.m.

Sono stati inoltre variati/soppressi i seguenti immobili:

Comune: ASCOLI SATRIANO (A463) (FG)

Foglio 12 Particella 170

Foglio 12 Particella 7

Foglio 12 Particella 330

Foglio 12 Particella 333

Foglio 12 Particella 332

Foglio 12 Particella 335

Foglio 12 Particella 331

> Dati di classamento

 dall'impianto al 10/11/1993

Immobile predecessore

Comune di **ASCOLI SATRIANO (A463) (FG)**

Foglio **12** Particella **170**

Redditi: dominicale **Euro 128,08 Lire 248.000**

agrario **Euro 115,27 Lire 223.200**

Particella con qualità: **ULIV VIGNET** di classe **02**
Superficie: **24.800 m²**

Partita: **51**

Impianto meccanografico del 05/02/1976

 dal 10/11/1993 al 17/07/2001

Immobile predecessore

Comune di **ASCOLI SATRIANO (A463) (FG)**

Foglio **12** Particella **170**

Redditi: dominicale **Euro 76,85 Lire 148.800**

agrario **Euro 70,44 Lire 136.400**

Particella con qualità: **SEMIN ARBOR** di classe **03**
Superficie: **24.800 m²**

Partita: **6889**

REVISIONE DI ELEMENTI CENSUARI in atti dal
10/11/1993 COME DA MODELLO 26 (n. 7390.15/1990)

 dal 17/07/2001 al 12/12/2007

Immobile attuale

Comune di **ASCOLI SATRIANO (A463) (FG)**

Foglio **12** Particella **334**

Redditi: dominicale **Euro 53,92 Lire 104.400**

agrario **Euro 49,42 Lire 95.700**

Particella con qualità: **SEMIN ARBOR** di classe **03**
Superficie: **17.400 m²**

FRAZIONAMENTO del 17/07/2001 Pratica n. 202470
in atti dal 17/07/2001 (n. 1466.1/2001)

Annotazioni: f.m.

 dal 12/12/2007 al 09/12/2010

Immobile attuale

Comune di **ASCOLI SATRIANO (A463) (FG)**

Foglio **12** Particella **334**

Particella divisa in **2** porzioni

Totali particella:

Redditi: dominicale **Euro 65,39**

agrario **Euro 49,43**

Superficie: **17.400 m²**

Sono stati inoltre variati/soppressi i seguenti immobili:

Comune: **ASCOLI SATRIANO (A463) (FG)**

Foglio 12 Particella 170

Foglio 12 Particella 7

Foglio 12 Particella 330

Foglio 12 Particella 333

Foglio 12 Particella 332

Foglio 12 Particella 335

Foglio 12 Particella 331

TABELLA DI VARIAZIONE del 12/12/2007 Pratica n.
FG0436507 in atti dal 12/12/2007 TRASMISSIONE
DATI AGEA AI SENSI DEL DL 3.10.2006 N.262 (n.
86354.1/2007)

Annotazioni: variazione colturale eseguita ai sensi del
dl 3.10.2006 n. 262, convertito con modificazioni nella
legge 24.11.2006 n. 286 (anno 2007) - qualità
dichiarata o parificata a coltura presente nel quadro
tariffario del comune

Direzione Provinciale di Foggia
 Ufficio Provinciale - Territorio
 Servizi Catastali

Il reddito dominicale è stato calcolato tenendo conto delle eventuali deduzioni indicate in tabella

Porzione	AA	AB
Reddito dominicale	Euro 30,99	Euro 34,40
Reddito agrario	Euro 28,41	Euro 21,02
Deduzioni	-	-
Superficie m ²	10.000	7.400
Qualità	SEMIN ARBOR	ULIVETO
Classe	3	2

📅 dal **09/12/2010**

Immobile attuale

Comune di **ASCOLI SATRIANO (A463) (FG)**

Foglio **12** Particella **334**

Redditi: dominicale **Euro 80,88**

agrario **Euro 49,42**

Particella con qualità: **ULIVETO** di classe **02**

Superficie: **17.400 m²**

TABELLA DI VARIAZIONE del 09/12/2010 Pratica n. FG0301776 in atti dal 09/12/2010 TRASMISSIONE DATI AGEA AI SENSI DEL DL 3.10.2006 N.262 (n. 9396.1/2010)

Annotazioni: variazione colturale eseguita ai sensi del dl 3.10.2006 n. 262, convertito con modificazioni nella legge 24.11.2006 n. 286 e successive modificazioni (anno 2010)

> Storia degli intestati dell'immobile

Dati identificativi: Immobile predecessore - Comune di **ASCOLI SATRIANO (A463) (FG)** Foglio **12** Particella **170**

➤ **1. ALESSI Camilla ; Fu Domenico**

📅 dall'impianto al 25/07/1979

Diritto di: Da verificare (deriva dall'atto 1)

1. Impianto meccanografico del 05/02/1976

➤ **1. CASSA PER LA FORMAZIONE DELLA PROPRIETA CONTADINA**

📅 dal 25/07/1979 al 25/07/1979

Diritto di: Da verificare (deriva dall'atto 2)

2. Atto del 25/07/1979 Pubblico ufficiale RUSSO Sede BARLETTA (BA) Repertorio n. 5221 - UR Sede BARLETTA (BA) Registrazione n. 6226 registrato in data 13/08/1979 - Voltura n. 72881 in atti dal 29/12/1981

➤ **1. GIANNETTA Angela ; Mar Rauseo (CF GNNGL28B68L399R)**

nata a TREVICO (AV) il 28/02/1928

📅 dal 25/07/1979 al 17/07/2001

Diritto di: Proprieta' per 1/2 (deriva dall'atto 3)

3. Atto del 25/07/1979 Pubblico ufficiale RUSSO Sede BARLETTA (BA) Repertorio n. 5214 - UR Sede BARLETTA (BA) Registrazione n. 6229 registrato in data 13/08/1979 - Voltura n. 73181 in atti dal 29/12/1981

➤ **2. RAUSEO Euplio**

(CF RSAPLE26R30L399R)

nato a TREVICO (AV) il 30/10/1926

📅 dal 25/07/1979 al 17/07/2001

Diritto di: Proprieta' per 1/2 (deriva dall'atto 3)

Dati identificativi: Immobile attuale - Comune di **ASCOLI SATRIANO (A463) (FG)** Foglio **12** Particella **334**

4. FRAZIONAMENTO del 17/07/2001 Pratica n. 202470 in atti dal 17/07/2001 (n. 1466.1/2001)

- **1. GIANNETTA Angela ; Mar Rauseo**
(CF GNNNGL28B68L399R)
nata a TREVICO (AV) il 28/02/1928
📅 dal 17/07/2001 al 15/08/2012
Diritto di: Proprieta' per 1/2 (deriva dall'atto 4)
- **2. RAUSEO Euplio**
(CF RSAPLE26R30L399R)
nato a TREVICO (AV) il 30/10/1926
📅 dal 17/07/2001 al 15/08/2012
Diritto di: Proprieta' per 1/2 (deriva dall'atto 4)
- **1. RAUSEO Euplio**
(CF RSAPLE26R30L399R)
nato a TREVICO (AV) il 30/10/1926
📅 dal 15/08/2012 al 23/01/2015
Diritto di: Proprieta' per 1/2 (deriva dall'atto 5)
- **2. RAUSEO Mario**
(CF RSAMRA60A06C198E)
nato a CASTELLUCCIO DEI SAURI (FG) il
06/01/1960
📅 dal 15/08/2012 al 23/01/2015
Diritto di: Proprieta' per 1/2 (deriva dall'atto 5)
- **1. RAUSEO Mario**
(CF RSAMRA60A06C198E)
nato a CASTELLUCCIO DEI SAURI (FG) il
06/01/1960
📅 dal 23/01/2015
Diritto di: Proprieta' per 1/1 Regime: bene
personale (deriva dall'atto 6)

5. TESTAMENTO PUBBLICO del 15/08/2012 Pubblico ufficiale NOTAIO VASSALLI Sede FOGGIA (FG) Repertorio n. 13317 - UU Sede FOGGIA (FG) Registrazione Volume 9990 n. 49 registrato in data 07/08/2013 - SUCC. IN MORTE DI GIANNETTA ANGELA Voltura n. 23553.1/2013 - Pratica n. FG0335820 in atti dal 19/12/2013

6. TESTAMENTO PUBBLICO del 23/01/2015 Pubblico ufficiale VASSALLI GUSTAVO Sede FOGGIA (FG) Repertorio n. 14250 - UU Sede FOGGIA (FG) Registrazione Volume 9990 n. 555 registrato in data 22/04/2015 - SUCCES. IN MORTE DI RAUSEO EUPLIO Voltura n. 9175.1/2015 - Pratica n. FG0124633 in atti dal 29/05/2015

Visura telematica

Tributi speciali: Euro 0,90

COMUNE DI
ASCOLI SATRIANO (FG)

FOGLIO N. 15

Catasto terreni
Visura storica per immobile

Situazione degli atti informatizzati dall'impianto meccanografico al 23/11/2023



Immobile di catasto terreni



Causali di aggiornamento ed annotazioni

Informazioni riportate negli atti del catasto al 23/11/2023

Dati identificativi: Comune di ASCOLI SATRIANO (A463) (FG)

Foglio 15 Particella 4

Partita: 401

Classamento:

Particella con qualità: FERROVIA SP

Superficie: 21.374 m²

> **Intestati catastali**

➤ 1. RETE FERROVIARIA ITALIANA - SOCIETA' PER AZIONI, IN SIGLA RFI S.P.A. (CF 01585570581)

sede in ROMA (RM)

Diritto di: Proprietà per 1/1

> **Dati identificativi**

📅 dall'impianto

Impianto meccanografico del 05/02/1976

Immobile attuale

Comune di ASCOLI SATRIANO (A463) (FG)

Foglio 15 Particella 4

> **Dati di classamento**

📅 dall'impianto

Impianto meccanografico del 05/02/1976

Immobile attuale

Comune di ASCOLI SATRIANO (A463) (FG)

Foglio 15 Particella 4

Redditi: dominicale Euro 0,00

agrario Euro 0,00

Particella con qualità: FERROVIA SP Superficie:
21.374 m²

Partita: 401

Direzione Provinciale di Foggia
Ufficio Provinciale - Territorio
Servizi Catastali

> Storia degli intestati dell'immobile

Dati identificativi: Immobile attuale - Comune di ASCOLI SATRIANO (A463) (FG) Foglio 15 Particella 4

- | | |
|--|--|
| <p>➤ 1. DEMANIO DELLO STATO RAMO FERROVIA
📅 dall'impianto al 26/05/1992
Diritto di: Da verificare (deriva dall'atto 1)</p> <p>➤ 1. ENTE FERROVIE DELLO STATO
📅 dal 26/05/1992 al 23/01/1993
Diritto di: Proprieta' per 1000/1000 (deriva dall'atto 2)</p> <p>➤ 1. FERROVIE DELLO STATO - SOCIETA' DI TRASPORTI E SERVIZI PER AZIONI - S.P.A (CF 01585570581)
sede in ROMA (RM)
📅 dal 23/01/1993 al 21/06/2001
Diritto di: Proprieta' per 1/1 (deriva dall'atto 3)</p> <p>➤ 1. RETE FERROVIARIA ITALIANA - SOCIETA' PER AZIONI, IN SIGLA RFI S.P.A. (CF 01585570581)
sede in ROMA (RM)
📅 dal 21/06/2001
Diritto di: Proprieta' per 1/1 (deriva dall'atto 4)</p> | <p>1. Impianto meccanografico del 05/02/1976</p> <p>2. Atto amministrativo DECRETO (DISPOSIZIONI DELLE AUTORITA') del 26/05/1992 Pubblico ufficiale PRES.DELLA REPUBBL Repertorio n. 298 - Voltura n. 6416.1/1992 in atti dal 29/07/1992</p> <p>3. Atto amministrativo DECRETO (DISPOSIZIONI DELLE AUTORITA') del 23/01/1993 Pubblico ufficiale PRES. DELLA REPPUB Sede ROMA (RM) Repertorio n. 16 - Voltura n. 3347.1/2003 - Pratica n. 00029402 in atti dal 17/03/2003</p> <p>4. VERBALE del 21/06/2001 Pubblico ufficiale FALCONE ANGELO Sede ROMA (RM) Repertorio n. 14002 - UU Sede ROMA (RM) Registrazione registrato in data 27/06/2001 - ASSEMBLEA STRAORD. PER MODIF. DENOMINAZ. Voltura n. 7856.1/2010 - Pratica n. FG0115654 in atti dal 29/04/2010</p> |
|--|--|

Visura telematica

Tributi speciali: Euro 0,90

Catasto terreni

Visura storica per immobile

Situazione degli atti informatizzati dall'impianto meccanografico al 23/11/2023



Immobile di catasto terreni



Causali di aggiornamento ed annotazioni

Informazioni riportate negli atti del catasto al 23/11/2023

Dati identificativi: Comune di ASCOLI SATRIANO (A463) (FG)

Foglio 15 Particella 5

Classamento:

Redditi: dominicale Euro 105,67

agrario Euro 74,59

Particella con qualità: SEMINATIVO di classe 2

Superficie: 24.071 m²

> Intestati catastali

> 1. ASPROMONTE Gennaro (CF SPRGNR57D30A463B)

nato a ASCOLI SATRIANO (FG) il 30/04/1957

Diritto di: Proprieta' per 1000/1000 in regime di comunione dei beni

> Dati identificativi

📅 dall'impianto

Impianto meccanografico del 05/02/1976

Immobile attuale

Comune di ASCOLI SATRIANO (A463) (FG)

Foglio 15 Particella 5

> Dati di classamento

📅 dall'impianto al 08/03/2007

Impianto meccanografico del 05/02/1976

Immobile attuale

Comune di ASCOLI SATRIANO (A463) (FG)

Foglio 15 Particella 5

Redditi: dominicale Euro 105,67 Lire 204.604

agrario Euro 74,59 Lire 144.426

Particella con qualità: SEMINATIVO di classe 02

Superficie: 24.071 m²

Partita: 2739

Direzione Provinciale di Foggia
Ufficio Provinciale - Territorio
Servizi Catastali

📅 dal 08/03/2007 al 21/12/2009

Immobile attuale

Comune di **ASCOLI SATRIANO (A463) (FG)**

Foglio **15** Particella **5**

Redditi: dominicale **Euro 621,58**

agrario **Euro 273,50**

Particella con qualità: **ORTO IRRIG** di classe **01**
Superficie: **24.071 m²**

TABELLA DI VARIAZIONE del 08/03/2007 Pratica n. FG0070351 in atti dal 08/03/2007 TRASMISSIONE DATI AI SENSI DEL DECRETO 262 DEL 3 OTTOBRE 2006 (n. 4778.1/2007)

Annotazioni: variazione colturale ex d.l. n. 262/06 - qualità dichiarata o parificata a coltura presente nel quadro tariffario

📅 dal 21/12/2009

Immobile attuale

Comune di **ASCOLI SATRIANO (A463) (FG)**

Foglio **15** Particella **5**

Redditi: dominicale **Euro 105,67**

agrario **Euro 74,59**

Particella con qualità: **SEMINATIVO** di classe **02**
Superficie: **24.071 m²**

TABELLA DI VARIAZIONE del 21/12/2009 Pratica n. FG0404959 in atti dal 21/12/2009 TRASMISSIONE DATI AGEA AI SENSI DEL DL 3.10.2006 N.262 (n. 5089.1/2009)

Annotazioni: variazione colturale eseguita ai sensi del dl 3.10.2006 n. 262, convertito con modificazioni nella legge 24.11.2006 n. 286 e successive modificazioni (anno 2009)

> Storia degli intestati dell'immobile

Dati identificativi: Immobile attuale - Comune di ASCOLI SATRIANO (A463) (FG) Foglio 15 Particella 5

➤ **1. LOTITO Giuseppe ; Di Luigi**

📅 dall'impianto al 24/01/1996

Diritto di: Da verificare (deriva dall'atto 1)

1. Impianto meccanografico del 05/02/1976

➤ **1. ASPROMONTE Gennaro (CF SPRGNR57D30A463B)**

nato a ASCOLI SATRIANO (FG) il 30/04/1957

📅 dal 24/01/1996

Diritto di: Proprietà per 1000/1000 in regime di comunione dei beni (deriva dall'atto 2)

2. Atto del 24/01/1996 Pubblico ufficiale FRATTAROLO V. Sede FOGGIA (FG) Repertorio n. 55825 - Voltura n. 1756.1/1996 in atti dal 26/02/1997

Visura telematica

Tributi speciali: Euro 0,90

Catasto terreni
Visura storica per immobile

Situazione degli atti informatizzati dall'impianto meccanografico al 23/11/2023



Immobile di catasto terreni



Causali di aggiornamento ed annotazioni

Informazioni riportate negli atti del catasto al 23/11/2023

Dati identificativi: Comune di ASCOLI SATRIANO (A463) (FG)

Foglio 15 Particella 7

Partita: 9514

Classamento:

Redditi: dominicale Euro 93,90 Lire 181.807

agrario Euro 66,28 Lire 128.334

Particella con qualità: SEMINATIVO di classe 2

Superficie: 21.389 m²

> **Intestati catastali**

➤ **1. CRISCIO Emilio (CF CRSMLE66B20D643D)**

nato a FOGGIA (FG) il 20/02/1966

Diritto di: Proprieta' per 1000/1000

> **Dati identificativi**

📅 dall'impianto

Impianto meccanografico del 05/02/1976

Immobile attuale

Comune di ASCOLI SATRIANO (A463) (FG)

Foglio 15 Particella 7

> **Dati di classamento**

📅 dall'impianto al 07/02/1976

Impianto meccanografico del 05/02/1976

Immobile attuale

Comune di ASCOLI SATRIANO (A463) (FG)

Foglio 15 Particella 7

Redditi: dominicale Euro 95,72 Lire 185.334

agrario Euro 67,56 Lire 130.824

Particella con qualità: SEMINATIVO di classe 02

Superficie: 21.804 m²

Partita: 4489

Direzione Provinciale di Foggia
Ufficio Provinciale - Territorio
Servizi Catastali

📅 dal 07/02/1976

FRAZIONAMENTO del 07/02/1976 in atti dal
07/07/1989 (n. 3.2/1976)

Immobile attuale

Comune di **ASCOLI SATRIANO (A463) (FG)**

Foglio **15** Particella **7**

Redditi: dominicale **Euro 93,90 Lire 181.807**

agrario **Euro 66,28 Lire 128.334**

Particella con qualità: **SEMINATIVO** di classe **02**
Superficie: **21.389 m²**

Partita: **9514**

**Sono stati inoltre variati/soppressi i seguenti
immobili:**

Comune: **ASCOLI SATRIANO (A463) (FG)**
Foglio 15 Particella 91

> Storia degli intestati dell'immobile

Dati identificativi: Immobile attuale - Comune di **ASCOLI SATRIANO (A463) (FG)** Foglio **15** Particella **7**

➤ **1. CRISCIO Sebastiano**
(CF CRSSST29H04D643W)

nato a FOGGIA (FG) il 04/06/1929

📅 dall'impianto al 02/06/1992

Diritto di: Da verificare (deriva dall'atto 1)

➤ **1. CRISCIO Emilio**
(CF CRSMLE66B20D643D)

nato a FOGGIA (FG) il 20/02/1966

📅 dal 02/06/1992

Diritto di: Proprieta' per 1000/1000 (deriva dall'atto
2)

1. Impianto meccanografico del 05/02/1976

2. Atto del 02/06/1992 Pubblico ufficiale
METERANGELIS V. Sede FOGGIA (FG) Repertorio n.
14863 - Voltura n. 6079.3/1992 in atti dal 09/08/1993

Visura telematica

Tributi speciali: Euro 0,90

Catasto terreni

Visura storica per immobile

Situazione degli atti informatizzati dall'impianto meccanografico al 23/11/2023



Immobile di catasto terreni



Causali di aggiornamento ed annotazioni

Informazioni riportate negli atti del catasto al 23/11/2023

Dati identificativi: Comune di ASCOLI SATRIANO (A463) (FG)

Foglio 15 Particella 14

Classamento:

Redditi: dominicale Euro 52,85

agrario Euro 32,30

Particella con qualità: ULIVETO di classe 2

Superficie: 11.371 m²

> Intestati catastali

> 1. BALDASSARRO Maria Imperatrice (CF BLDMMP60E64D269H)

nata a DELICETO (FG) il 24/05/1960

Diritto di: Proprieta' per 1/1

> Dati identificativi

📅 dall'impianto

Impianto meccanografico del 05/02/1976

Immobile attuale

Comune di ASCOLI SATRIANO (A463) (FG)

Foglio 15 Particella 14

> Dati di classamento

📅 dall'impianto al 07/02/1976

Impianto meccanografico del 05/02/1976

Immobile attuale

Comune di ASCOLI SATRIANO (A463) (FG)

Foglio 15 Particella 14

Redditi: dominicale Euro 51,63 Lire 99.969

agrario Euro 36,44 Lire 70.566

Particella con qualità: SEMINATIVO di classe 02

Superficie: 11.761 m²

Partita: 3588

📅 dal 07/02/1976 al 10/11/1993

Immobile attuale

Comune di **ASCOLI SATRIANO (A463) (FG)**

Foglio 15 Particella 14

Redditi: dominicale **Euro 49,92 Lire 96.654**

agrario **Euro 35,24 Lire 68.226**

Particella con qualità: **SEMINATIVO** di classe **02**
Superficie: **11.371 m²**

Partita: **3588**

FRAZIONAMENTO del 07/02/1976 in atti dal
07/07/1989 (n. 3.4/1976)

**Sono stati inoltre variati/soppressi i seguenti
immobili:**

Comune: **ASCOLI SATRIANO (A463) (FG)**

Foglio 15 Particella 94

Foglio 15 Particella 95

📅 dal 10/11/1993 al 08/03/2007

Immobile attuale

Comune di **ASCOLI SATRIANO (A463) (FG)**

Foglio 15 Particella 14

Redditi: dominicale **Euro 35,24 Lire 68.226**

agrario **Euro 32,30 Lire 62.541**

Particella con qualità: **SEMIN ARBOR** di classe **03**
Superficie: **11.371 m²**

Partita: **3588**

REVISIONE DI ELEMENTI CENSUARI in atti dal
10/11/1993 COME DA MODELLO 26 (n. 7840.18/1990)

📅 dal 08/03/2007 al 04/12/2018

Immobile attuale

Comune di **ASCOLI SATRIANO (A463) (FG)**

Foglio 15 Particella 14

Particella divisa in **3** porzioni

Totali particella:

Redditi: dominicale **Euro 46,29**

agrario **Euro 33,79**

Superficie: **11.371 m²**

**Il reddito dominicale è stato calcolato tenendo
conto delle eventuali deduzioni indicate in
tabella**

TABELLA DI VARIAZIONE del 08/03/2007 Pratica n.
FG0070352 in atti dal 08/03/2007 TRASMISSIONE
DATI AI SENSI DEL DECRETO 262 DEL 3 OTTOBRE
2006 (n. 4779.1/2007)

Annotazioni: variazione colturale ex d.l. n. 262/06 -
qualità dichiarata o parificata a coltura presente nel
quadro tariffario

Porzione	AA	AB	AC
Reddito dominicale	Euro 25,46	Euro 10,69	Euro 10,14
Reddito agrario	Euro 17,97	Euro 6,53	Euro 9,29
Deduzioni	-	-	-
Superficie m ²	5.800	2.300	3.271
Qualità	SEMINATIVO	ULIVETO	SEMIN ARBOR
Classe	2	2	3

📅 dal 04/12/2018

Immobile attuale

Comune di **ASCOLI SATRIANO (A463) (FG)**

Foglio **15** Particella **14**

Redditi: dominicale **Euro 52,85**
agrario **Euro 32,30**

Particella con qualità: **ULIVETO** di classe **02**
Superficie: **11.371 m²**

TABELLA DI VARIAZIONE del 22/05/2018 Pratica n. FG0173321 in atti dal 04/12/2018 TRASMISSIONE DATI AGEA AI SENSI DEL DL 3.10.2006 N. 262 (n. 4171.1/2018)

Annotazioni: variazione colturale eseguita ai sensi del dl 3.10.2006 n. 262, convertito con modificazioni nella legge 24.11.2006 n. 286 e successive modificazioni (anno 2018) - eseguita a seguito di dichiarazione resa il 22/05/2018 all'organismo pagatore agea con la domanda agea.adu.2018.0292858 (scheda validazione/fascicolo prot. n. agea.caa2174.2018.0003256)

> **Storia degli intestati dell'immobile**

Dati identificativi: Immobile attuale - Comune di ASCOLI SATRIANO (A463) (FG) Foglio 15 Particella 14

➤ **1. BALDASSARRO Francesco ; Paolo Di Benvenuto**

1. Impianto meccanografico del 05/02/1976

📅 dall'impianto al 06/03/2009

Diritto di: Proprieta' per 1000/1000 (deriva dall'atto 1)

➤ **1. BALDASSARRO Maria Imperatrice (CF BLDMMP60E64D269H)**

nata a DELICETO (FG) il 24/05/1960

📅 dal 06/03/2009

Diritto di: Proprieta' per 1/1 (deriva dall'atto 2)

2. TESTAMENTO OLOGRAFO del 06/03/2009 Pubblico ufficiale NOTAIO DI CARLO Sede FOGGIA (FG) Repertorio n. 32550 - UU Sede FOGGIA (FG) Registrazione Volume 2009 n. 362 registrato in data 19/03/2009 - SUCCESSIONE DI BALDASSARRE F. SCO PAOLO Voltura n. 8579.3/2009 - Pratica n. FG0168052 in atti dal 24/04/2009

Visura telematica

Tributi speciali: Euro 0,90

Catasto terreni
Visura storica per immobile

Situazione degli atti informatizzati dall'impianto meccanografico al 23/11/2023



Immobile di catasto terreni



Causali di aggiornamento ed annotazioni

Informazioni riportate negli atti del catasto al 23/11/2023

Dati identificativi: Comune di ASCOLI SATRIANO (A463) (FG)

Foglio 15 Particella 33

Partita: 402

Classamento:

Particella con qualità: **INCOLT STER**

Superficie: **12.800 m²**

> **Intestati catastali**

➤ **1. DEMANIO PUBBLICO DELLA REGIONE PUGLIA (CF 80017210727)**

sede in BARI (BA)

Diritto di: Proprieta' per 1000/1000

> **Dati identificativi**

📅 **dall'impianto**

Impianto meccanografico del 05/02/1976

Immobile attuale

Comune di ASCOLI SATRIANO (A463) (FG)

Foglio 15 Particella 33

> **Dati di classamento**

📅 **dall'impianto**

Impianto meccanografico del 05/02/1976

Immobile attuale

Comune di ASCOLI SATRIANO (A463) (FG)

Foglio 15 Particella 33

Redditi: dominicale **Euro 0,00**

agrario **Euro 0,00**

Particella con qualità: **INCOLT STER** Superficie:
12.800 m²

Partita: **402**

Direzione Provinciale di Foggia
Ufficio Provinciale - Territorio
Servizi Catastali

> Storia degli intestati dell'immobile

Dati identificativi: Immobile attuale - Comune di ASCOLI SATRIANO (A463) (FG) Foglio 15 Particella 33

> 1. DEMANIO DELLO STATO RAMO TRATTURI

📅 dall'impianto al 09/06/1980

Diritto di: Da verificare (deriva dall'atto 1)

1. Impianto meccanografico del 05/02/1976

> 1. DEMANIO PUBBLICO DELLA REGIONE PUGLIA

(CF 80017210727)

sede in BARI (BA)

📅 dal 09/06/1980

Diritto di: Proprieta' per 1000/1000 (deriva dall'atto 2)

2. Atto amministrativo DECRETO (DISPOSIZIONI DELLE AUTORITA') del 09/06/1980 Pubblico ufficiale REGIONE PUGLIA Sede BARI (BA) Repertorio n. 67 - Voltura n. 91381 in atti dal 29/12/1981

Visura telematica

Tributi speciali: Euro 0,90

Catasto terreni

Visura storica per immobile

Situazione degli atti informatizzati dall'impianto meccanografico al 23/11/2023



Immobile di catasto terreni



Causali di aggiornamento ed annotazioni

Informazioni riportate negli atti del catasto al 23/11/2023

Dati identificativi: Comune di ASCOLI SATRIANO (A463) (FG)

Foglio 15 Particella 41

Classamento:

Particella divisa in 2 porzioni

Totali particella:

Redditi: dominicale Euro 57,86

agrario Euro 40,70

Superficie: 13.161 m²

Il reddito dominicale è stato calcolato tenendo conto delle eventuali deduzioni indicate in tabella

Porzione	AA	AB
Reddito dominicale	Euro 56,29	Euro 1,57
Reddito agrario	Euro 39,74	Euro 0,96
Deduzioni	-	-
Superficie m ²	12.823	338
Qualità	SEMINATIVO	ULIVETO
Classe	2	2

> Intestati catastali

➤ 1. BALDASSARRO Michele (CF BLDMHL55R04D269Y)

nato a DELICETO (FG) il 04/10/1955

Diritto di: Proprieta' per 1000/1000 in regime di comunione dei beni

> Dati identificativi

📁 dall'impianto

Immobile attuale

Comune di ASCOLI SATRIANO (A463) (FG)

Foglio 15 Particella 41

Impianto meccanografico del 05/02/1976

> Dati di classamento

📅 dall'impianto al 07/02/1976

Impianto meccanografico del 05/02/1976

Immobile attuale

Comune di **ASCOLI SATRIANO (A463) (FG)**

Foglio **15** Particella **41**

Redditi: dominicale **Euro 59,22 Lire 114.674**

agrario **Euro 41,81 Lire 80.946**

Particella con qualità: **SEMINATIVO** di classe **02**
Superficie: **13.491 m²**

Partita: **5706**

📅 dal 07/02/1976 al 21/12/2009

FRAZIONAMENTO del 07/02/1976 in atti dal 07/07/1989 (n. 3.5/1976)

Immobile attuale

Comune di **ASCOLI SATRIANO (A463) (FG)**

Foglio **15** Particella **41**

Redditi: dominicale **Euro 57,78 Lire 111.869**

agrario **Euro 40,78 Lire 78.966**

Particella con qualità: **SEMINATIVO** di classe **02**
Superficie: **13.161 m²**

Partita: **10446**

Sono stati inoltre variati/soppressi i seguenti immobili:

Comune: **ASCOLI SATRIANO (A463) (FG)**
Foglio 15 Particella 96

📅 dal 21/12/2009

TABELLA DI VARIAZIONE del 21/12/2009 Pratica n. FG0404961 in atti dal 21/12/2009 TRASMISSIONE DATI AGEA AI SENSI DEL DL 3.10.2006 N.262 (n. 5090.1/2009)

Immobile attuale

Comune di **ASCOLI SATRIANO (A463) (FG)**

Foglio **15** Particella **41**

Particella divisa in **2** porzioni

Totali particella:

Redditi: dominicale **Euro 57,86**

agrario **Euro 40,70**

Superficie: **13.161 m²**

Il reddito dominicale è stato calcolato tenendo conto delle eventuali deduzioni indicate in tabella

Annotazioni: variazione culturale eseguita ai sensi del dl 3.10.2006 n. 262, convertito con modificazioni nella legge 24.11.2006 n. 286 e successive modificazioni (anno 2009)

Direzione Provinciale di Foggia
Ufficio Provinciale - Territorio
Servizi Catastali

Porzione	AA	AB
Reddito dominicale	Euro 56,29	Euro 1,57
Reddito agrario	Euro 39,74	Euro 0,96
Deduzioni	-	-
Superficie m ²	12.823	338
Qualità	SEMINATIVO	ULIVETO
Classe	2	2

> Storia degli intestati dell'immobile**Dati identificativi: Immobile attuale - Comune di ASCOLI SATRIANO (A463) (FG) Foglio 15 Particella 41**

- **1. DE MEO Teresa**
(CF DMETRS33E43A881A)
nata a BISACCIA (AV) il 03/05/1933
📅 dall'impianto al 20/12/1995
Diritto di: Da verificare (deriva dall'atto 1)
- **1. BALDASSARRO Michele**
(CF BLDMHL55R04D269Y)
nato a DELICETO (FG) il 04/10/1955
📅 dal 20/12/1995
Diritto di: Proprieta' per 1000/1000 in regime di comunione dei beni (deriva dall'atto 2)
1. Impianto meccanografico del 05/02/1976
2. Atto del 20/12/1995 Pubblico ufficiale VASSALLI G. Sede BOVINO (FG) Repertorio n. 2202 - Voltura n. 1015.1/1996 in atti dal 26/02/1997

*Visura telematica**Tributi speciali: Euro 0,90*

Catasto terreni
Visura storica per immobile

Situazione degli atti informatizzati dall'impianto meccanografico al 23/11/2023



Immobile di catasto terreni



Causali di aggiornamento ed annotazioni

Informazioni riportate negli atti del catasto al 23/11/2023

Dati identificativi: Comune di ASCOLI SATRIANO (A463) (FG)

Foglio 15 Particella 46

Partita: 4489

Classamento:

Redditi: dominicale Euro 85,74 Lire 166.014
agrario Euro 60,52 Lire 117.186

Particella con qualità: SEMINATIVO di classe 2

Superficie: 19.531 m²

> **Intestati catastali**

➤ **1. CRISCIO Emilio (CF CRSMLE66B20D643D)**

nato a FOGGIA (FG) il 20/02/1966

Diritto di: Proprieta' per 1/1

> **Dati identificativi**

📅 **dall'impianto**

Impianto meccanografico del 05/02/1976

Immobile attuale

Comune di ASCOLI SATRIANO (A463) (FG)

Foglio 15 Particella 46

> **Dati di classamento**

📅 **dall'impianto**

Impianto meccanografico del 05/02/1976

Immobile attuale

Comune di ASCOLI SATRIANO (A463) (FG)

Foglio 15 Particella 46

Redditi: dominicale Euro 85,74 Lire 166.014
agrario Euro 60,52 Lire 117.186

Particella con qualità: SEMINATIVO di classe 02
Superficie: 19.531 m²

Partita: 4489

> **Storia degli intestati dell'immobile**

Dati identificativi: Immobile attuale - Comune di ASCOLI SATTIANO (A463) (FG) Foglio 15 Particella 46

- **1. CRISCIO Sebastiano**
(CF CRSSST29H04D643W)
nato a FOGGIA (FG) il 04/06/1929
📅 dall'impianto al 02/06/1992
Diritto di: Da verificare (deriva dall'atto 1)
1. Impianto meccanografico del 05/02/1976
- **1. CRISCIO Emilio**
(CF CRSMLE66B20D643D)
nato a FOGGIA (FG) il 20/02/1966
📅 dal 02/06/1992 al 03/12/2005
Diritto di: Proprieta' per 1000/1000 (deriva dall'atto 2)
2. Atto del 02/06/1992 Pubblico ufficiale METERANGELIS V. Sede FOGGIA (FG) Repertorio n. 14863 - Voltura n. 6079.3/1992 in atti dal 09/08/1993
- **1. CRISCIO Emilio**
(CF CRSMLE66B20D643D)
nato a FOGGIA (FG) il 20/02/1966
📅 dal 02/06/1992
Diritto di: Proprieta' per 1/1 (deriva dall'atto 3)
3. Atto del 02/06/1992 Pubblico ufficiale NOT. METERANGELIS Sede FOGGIA (FG) Repertorio n. 14863 - A RETT.DV 31271/06 CONVALIDA ATTO Voltura n. 12109.1/2006 - Pratica n. FG0090057 in atti dal 05/05/2006
- **1. BRUNO Antonio**
(CF BRNNTN75A05D643M)
nato a FOGGIA (FG) il 05/01/1975
📅 dal 03/12/2005 al 02/06/1992
Diritto di: Proprieta' per 1/1 (deriva dall'atto 4)
4. Atto del 03/12/2005 Pubblico ufficiale NOT. SANNONER R. Sede FOGGIA (FG) Repertorio n. 33355 - UR Sede FOGGIA (FG) Registrazione n. 350 registrato in data 22/12/2005 - DONAZIONE Voltura n. 2951.1/2006 - Pratica n. FG0031271 in atti dal 15/02/2006

Visura telematica

Tributi speciali: Euro 0,90

Catasto terreni
Visura storica per immobile

Situazione degli atti informatizzati dall'impianto meccanografico al 23/11/2023



Immobile di catasto terreni



Causali di aggiornamento ed annotazioni

Informazioni riportate negli atti del catasto al 23/11/2023

Dati identificativi: Comune di ASCOLI SATRIANO (A463) (FG)

Foglio 15 Particella 56

Partita: 11331

Classamento:

Redditi: dominicale Euro 93,37 Lire 180.795
agrario Euro 65,91 Lire 127.620

Particella con qualità: SEMINATIVO di classe 2

Superficie: 21.270 m²

> **Intestati catastali**

➤ **1. CRISCIO Emilio (CF CRSMLE66B20D643D)**

nato a FOGGIA (FG) il 20/02/1966

Diritto di: Proprieta' per 1/1

> **Dati identificativi**

📅 **dall'impianto**

Impianto meccanografico del 05/02/1976

Immobile attuale

Comune di ASCOLI SATRIANO (A463) (FG)

Foglio 15 Particella 56

> **Dati di classamento**

📅 **dall'impianto al 29/08/1977**

Impianto meccanografico del 05/02/1976

Immobile attuale

Comune di ASCOLI SATRIANO (A463) (FG)

Foglio 15 Particella 56

Redditi: dominicale Euro 95,72 Lire 185.334
agrario Euro 67,56 Lire 130.824

Particella con qualità: SEMINATIVO di classe 02
Superficie: 21.804 m²

Partita: 4490

📅 dal 29/08/1977

Immobile attuale

Comune di **ASCOLI SATRIANO (A463) (FG)**

Foglio **15** Particella **56**

Redditi: dominicale **Euro 93,37 Lire 180.795**

agrario **Euro 65,91 Lire 127.620**

Particella con qualità: **SEMINATIVO** di classe **02**
Superficie: **21.270 m²**

Partita: **11331**

FRAZIONAMENTO del 29/08/1977 in atti dal
29/12/1981 (n. 86981)

**Sono stati inoltre variati/soppressi i seguenti
immobili:**

Comune: **ASCOLI SATRIANO (A463) (FG)**
Foglio **15** Particella **97**

➤ **Storia degli intestati dell'immobile**

Dati identificativi: Immobile attuale - Comune di ASCOLI SATRIANO (A463) (FG) Foglio 15 Particella 56

- **1. ALLEGRETTI Michele**
(CF LLGMHL31D05D643X)
nato a FOGGIA (FG) il 05/04/1931
📅 dall'impianto al 15/03/1995
Diritto di: Da verificare (deriva dall'atto 1)
 - **1. CASSA PER LA FORMAZIONE DELLA
PROPRIETA' CONTADINA**
📅 dal 15/03/1995 al 15/03/1995
Diritto di: Da verificare (deriva dall'atto 2)
 - **1. CRISCIO Emilio**
(CF CRSMLE66B20D643D)
nato a FOGGIA (FG) il 20/02/1966
📅 dal 15/03/1995 al 14/04/2010
Diritto di: Oneri possessore con patto di riservato
dominio dalla cassa per la formazione contadina
(deriva dall'atto 3)
 - **1. CRISCIO Emilio**
(CF CRSMLE66B20D643D)
nato a FOGGIA (FG) il 20/02/1966
📅 dal 14/04/2010
Diritto di: Proprieta' per 1/1 (deriva dall'atto 4)
- **1. Impianto meccanografico del 05/02/1976**
- **2. Atto del 15/03/1995 Pubblico ufficiale
METERANGELIS V. Repertorio n. 16409 - UR Sede
FOGGIA (FG) Registrazione n. 1038 registrato in data
03/04/1995 - Voltura n. 2698.1/1995 in atti dal
29/03/1999**
- **3. Atto del 15/03/1995 Pubblico ufficiale
METERANGELIS V. Repertorio n. 16410 - UR Sede
FOGGIA (FG) Registrazione n. 1039 registrato in data
03/04/1995 - Voltura n. 2699.1/1995 in atti dal
29/03/1999**
- **4. SCRITTURA PRIVATA del 14/04/2010 Pubblico
ufficiale DRAGONETTI Sede ROMA (RM) Repertorio
n. 7371 - UU Sede ROMA (RM) Registrazione n. 3932
registrato in data 27/04/2010 - QUIET. E CANC. PATTO
RISERVATO DOMINIO Voltura n. 11715.1/2010 -
Pratica n. FG0163926 in atti dal 28/06/2010**

Visura telematica

Tributi speciali: Euro 0,90

Catasto terreni

Visura storica per immobile

Situazione degli atti informatizzati dall'impianto meccanografico al 23/11/2023



Immobile di catasto terreni



Causali di aggiornamento ed annotazioni

Informazioni riportate negli atti del catasto al 23/11/2023

Dati identificativi: Comune di ASCOLI SATRIANO (A463) (FG)

Foglio 15 Particella 64

Partita: 5906

Classamento:

Redditi: dominicale Euro 10,70 Lire 20.723

agrario Euro 7,55 Lire 14.628

Particella con qualità: SEMINATIVO di classe 2

Superficie: 2.438 m²

> Intestati catastali

➤ 1. LECCESE Maria Concetta (CF LCCMCN39E64A463Z)

nata a ASCOLI SATRIANO (FG) il 24/05/1939

Diritto di: Proprieta' per 1/1 in regime di separazione dei beni

> Dati identificativi

📅 dall'impianto

Impianto meccanografico del 05/02/1976

Immobile attuale

Comune di ASCOLI SATRIANO (A463) (FG)

Foglio 15 Particella 64

> Dati di classamento

📅 dall'impianto

Impianto meccanografico del 05/02/1976

Immobile attuale

Comune di ASCOLI SATRIANO (A463) (FG)

Foglio 15 Particella 64

Redditi: dominicale Euro 10,70 Lire 20.723

agrario Euro 7,55 Lire 14.628

Particella con qualità: SEMINATIVO di classe 02

Superficie: 2.438 m²

Partita: 5051

> Altre variazioni

📅 dal 28/06/1977

Immobile attuale

Comune di **ASCOLI SATRIANO (A463) (FG)**

Foglio 15 Particella 64

ISTRUMENTO (ATTO PUBBLICO) del 28/06/1977 in atti dal 10/11/1981 (n. 45881)

Sono stati inoltre variati/soppressi i seguenti immobili:

Comune: **ASCOLI SATRIANO (A463) (FG)**

Foglio 16 Particella 94

Foglio 15 Particella 2

Foglio 16 Particella 89

Foglio 16 Particella 2

> Storia degli intestati dell'immobile

Dati identificativi: Immobile attuale - Comune di ASCOLI SATRIANO (A463) (FG) Foglio 15 Particella 64

➤ **1. AUCIELLO Maria**
(CF CLLMRA00E54A463I)

nata a ASCOLI SATRIANO (FG)

📅 dall'impianto al 28/03/1992

Diritto di: Da verificare (deriva dall'atto 1)

1. Impianto meccanografico del 05/02/1976

➤ **1. GALLO Gerardo**
(CF GLLGRD35D06A463Z)

nato a ASCOLI SATRIANO (FG) il 06/04/1935

📅 dal 28/03/1992 al 09/05/2007

Diritto di: Proprieta' per 1000/1000 (deriva dall'atto 2)

2. TESTAMENTO PUBBLICO del 28/03/1992 Pubblico ufficiale CARUSILLO L. Sede FOGGIA (FG) Repertorio n. 36808 - UR Sede FOGGIA (FG) Registrazione Volume 203 n. 81 registrato in data 29/07/1992 - Voltura n. 6322.1/1992 in atti dal 10/05/1994

➤ **1. LECCESE Maria Concetta**
(CF LCCMCN39E64A463Z)

nata a ASCOLI SATRIANO (FG) il 24/05/1939

📅 dal 09/05/2007

Diritto di: Proprieta' per 1/1 in regime di separazione dei beni (deriva dall'atto 3)

3. Atto del 09/05/2007 Pubblico ufficiale BONADIES LUCA Sede ASCOLI SATRIANO (FG) Repertorio n. 163 - COMPRAVENDITA Nota presentata con Modello Unico n. 8380.1/2007 Reparto PI di FOGGIA in atti dal 17/05/2007

Visura telematica

Tributi speciali: Euro 0,90

Catasto terreni
Visura storica per immobile

Situazione degli atti informatizzati dall'impianto meccanografico al 23/11/2023



Immobile di catasto terreni



Causali di aggiornamento ed annotazioni

Informazioni riportate negli atti del catasto al 23/11/2023

Dati identificativi: Comune di ASCOLI SATRIANO (A463) (FG)

Foglio 15 Particella 65

Partita: 2434

Classamento:

Redditi: dominicale Euro 1,10 Lire 2.125
agrario Euro 0,77 Lire 1.500

Particella con qualità: SEMINATIVO di classe 2

Superficie: 250 m²

> **Intestati catastali**

➤ **1. REGIONE PUGLIA (CF 80017210727)**

sede in BARI (BA)

Diritto di: Proprieta' per 1000/1000

> **Dati identificativi**

📅 **dall'impianto**

Impianto meccanografico del 05/02/1976

Immobile attuale

Comune di ASCOLI SATRIANO (A463) (FG)

Foglio 15 Particella 65

> **Dati di classamento**

📅 **dall'impianto**

Impianto meccanografico del 05/02/1976

Immobile attuale

Comune di ASCOLI SATRIANO (A463) (FG)

Foglio 15 Particella 65

Redditi: dominicale Euro 1,10 Lire 2.125
agrario Euro 0,77 Lire 1.500

Particella con qualità: SEMINATIVO di classe 02
Superficie: 250 m²

Partita: 2434

> **Storia degli intestati dell'immobile**

Dati identificativi: Immobile attuale - Comune di ASCOLI SATRIANO (A463) (FG) Foglio 15 Particella 65

➤ **1. ENTE SVILUPPO IRRIG E TRASFORMAZ
FONDIARIA PUGLIA LUCANIA SEZ SPECIALE
RIF FOND**

📅 dall'impianto al 09/05/2000
Diritto di: Proprieta' per 1000/1000 (deriva dall'atto
1)

1. Impianto meccanografico del 05/02/1976

➤ **1. REGIONE PUGLIA (CF 80017210727)**
sede in BARI (BA)

📅 dal 09/05/2000
Diritto di: Proprieta' per 1000/1000 (deriva dall'atto
2)

2. RETTIFICA DI INTESTAZIONE ALL'ATTUALITA' del
09/05/2000 - DEL REGIONALE 537 Voltura n.
55446.1/2000 - Pratica n. 82118 in atti dal 05/04/2002

Visura telematica

Tributi speciali: Euro 0,90

Catasto terreni

Visura storica per immobile

Situazione degli atti informatizzati dall'impianto meccanografico al 23/11/2023



Immobile di catasto terreni



Causali di aggiornamento ed annotazioni

Informazioni riportate negli atti del catasto al 23/11/2023

Dati identificativi: Comune di ASCOLI SATRIANO (A463) (FG)

Foglio 15 Particella 91

Partita: 4489

Classamento:

Redditi: dominicale Euro 1,82 Lire 3.528

agrario Euro 1,29 Lire 2.490

Particella con qualità: SEMINATIVO di classe 2

Superficie: 415 m²

> Intestati catastali

> 1. CONSORZIO PER L AREA DI SVILUPPO INDUSTRIALE DI FOGGIA

Diritto di: Proprieta' per 1000/1000

> Dati identificativi

📅 dall'impianto al 07/02/1976

Immobile predecessore

Comune di ASCOLI SATRIANO (A463) (FG)

Foglio 15 Particella 7

Impianto meccanografico del 05/02/1976

📅 dal 07/02/1976

Immobile attuale

Comune di ASCOLI SATRIANO (A463) (FG)

Foglio 15 Particella 91

FRAZIONAMENTO del 07/02/1976 in atti dal 07/07/1989 (n. 3.2/1976)

Sono stati inoltre variati/soppressi i seguenti immobili:

Comune: ASCOLI SATRIANO (A463) (FG)
Foglio 15 Particella 7

> Dati di classamento

📅 dall'impianto al 07/02/1976

Immobile predecessore

Comune di ASCOLI SATRIANO (A463) (FG)

Foglio 15 Particella 7

Impianto meccanografico del 05/02/1976

Direzione Provinciale di Foggia
Ufficio Provinciale - Territorio
Servizi Catastali

Redditi: dominicale **Euro 95,72 Lire 185.334**
agrario **Euro 67,56 Lire 130.824**

Particella con qualità: **SEMINATIVO** di classe **02**
Superficie: **21.804 m²**

Partita: **4489**

📅 dal **07/02/1976**

Immobile attuale

Comune di **ASCOLI SATRIANO (A463) (FG)**

Foglio **15** Particella **91**

Redditi: dominicale **Euro 1,82 Lire 3.528**
agrario **Euro 1,29 Lire 2.490**

Particella con qualità: **SEMINATIVO** di classe **02**
Superficie: **415 m²**

Partita: **4489**

FRAZIONAMENTO del 07/02/1976 in atti dal
07/07/1989 (n. 3.2/1976)

Sono stati inoltre variati/soppressi i seguenti immobili:
Comune: **ASCOLI SATRIANO (A463) (FG)**
Foglio **15** Particella **7**

> Storia degli intestati dell'immobile

Dati identificativi: Immobile predecessore - Comune di **ASCOLI SATRIANO (A463) (FG)** Foglio **15** Particella **7**

➤ **1. CRISCIO Sebastiano**
(CF CRSSST29H04D643W)
nato a FOGGIA (FG) il 04/06/1929

📅 dall'impianto al 02/06/1992

Diritto di: Da verificare (deriva dall'atto 1)

1. Impianto meccanografico del 05/02/1976

Dati identificativi: Immobile attuale - Comune di **ASCOLI SATRIANO (A463) (FG)** Foglio **15** Particella **91**

➤ **1. CRISCIO Sebastiano**
(CF CRSSST29H04D643W)
nato a FOGGIA (FG) il 04/06/1929

📅 dal 07/02/1976 al 02/05/1977

Diritto di: Da verificare (deriva dall'atto 2)

2. FRAZIONAMENTO del 07/02/1976 in atti dal
07/07/1989 (n. 3.2/1976)

➤ **1. CONSORZIO PER L AREA DI SVILUPPO**
INDUSTRIALE DI FOGGIA

📅 dal 02/05/1977

Diritto di: Proprieta' per 1000/1000 (deriva dall'atto 3)

3. Atto amministrativo DECRETO (DISPOSIZIONI DELLE AUTORITA') del 02/05/1977 Pubblico ufficiale CONSORZIO Sede FOGGIA (FG) - UR Sede FOGGIA (FG) Registrazione n. 357 registrato in data 09/05/1977 - Voltura n. 3764.1/1977 in atti dal 04/08/1989

Visura telematica

Tributi speciali: Euro 0,90

Catasto terreni
Visura storica per immobile

Situazione degli atti informatizzati dall'impianto meccanografico al 23/11/2023



Immobile di catasto terreni



Causali di aggiornamento ed annotazioni

Informazioni riportate negli atti del catasto al 23/11/2023

Dati identificativi: Comune di ASCOLI SATRIANO (A463) (FG)

Foglio 15 Particella 92

Partita: 8174

Classamento:

Redditi: dominicale Euro 3,34 Lire 6.460

agrario Euro 2,36 Lire 4.560

Particella con qualità: SEMINATIVO di classe 2

Superficie: 760 m²

> Intestati catastali

➤ 1. CONSORZIO PER L AREA DI SVILUPPO INDUSTRIALE DI FOGGIA

Diritto di: Proprieta' per 1000/1000

> Dati identificativi

📅 dall'impianto al 07/02/1976

Immobile predecessore

Comune di ASCOLI SATRIANO (A463) (FG)

Foglio 15 Particella 9

Impianto meccanografico del 05/02/1976

📅 dal 07/02/1976

Immobile attuale

Comune di ASCOLI SATRIANO (A463) (FG)

Foglio 15 Particella 92

FRAZIONAMENTO del 07/02/1976 in atti dal 07/07/1989 (n. 3.3/1976)

Sono stati inoltre variati/soppressi i seguenti immobili:

Comune: ASCOLI SATRIANO (A463) (FG)

Foglio 15 Particella 9

Foglio 15 Particella 93

> Dati di classamento

 dal 21/04/1975 al 07/02/1976

Immobile predecessore

Comune di **ASCOLI SATRIANO (A463) (FG)**

Foglio **15** Particella **9**

Redditi: dominicale **Euro 180,09 Lire 348.704**

agrario **Euro 127,12 Lire 246.144**

Particella con qualità: **SEMINATIVO** di classe **02**
Superficie: **41.024 m²**

Partita: **5028**

ISTRUMENTO (ATTO PUBBLICO) del 21/04/1975 in
atti dal 03/09/1981 (n. 9481)

**Sono stati inoltre variati/soppressi i seguenti
immobili:**

Comune: **ASCOLI SATRIANO (A463) (FG)**

Foglio 15 Particella 8

 dal 07/02/1976

Immobile attuale

Comune di **ASCOLI SATRIANO (A463) (FG)**

Foglio **15** Particella **92**

Redditi: dominicale **Euro 3,34 Lire 6.460**

agrario **Euro 2,36 Lire 4.560**

Particella con qualità: **SEMINATIVO** di classe **02**
Superficie: **760 m²**

Partita: **8174**

FRAZIONAMENTO del 07/02/1976 in atti dal
07/07/1989 (n. 3.3/1976)

**Sono stati inoltre variati/soppressi i seguenti
immobili:**

Comune: **ASCOLI SATRIANO (A463) (FG)**

Foglio 15 Particella 9

Foglio 15 Particella 93

> **Storia degli intestati dell'immobile**

Dati identificativi: Immobile predecessore - Comune di ASCOLI SATRIANO (A463) (FG) Foglio 15 Particella 9

➤ **1. RUSSO Filippo (CF RSSFPP11R26B104T)**
nato a BOVINO (FG) il 26/10/1911

 dall'impianto al 30/01/1984

Diritto di: Da verificare (deriva dall'atto 1)

1. Impianto meccanografico del 05/02/1976

Dati identificativi: Immobile attuale - Comune di ASCOLI SATRIANO (A463) (FG) Foglio 15 Particella 92

➤ **1. RUSSO Maria Rosaria
(CF RSSMRS42P50B104C)**
nata a BOVINO (FG) il 10/09/1942

 dal 07/02/1976 al 02/05/1977

Diritto di: Da verificare (deriva dall'atto 2)


2. FRAZIONAMENTO del 07/02/1976 in atti dal
07/07/1989 (n. 3.3/1976)

➤ **1. CONSORZIO PER L AREA DI SVILUPPO
INDUSTRIALE DI FOGGIA**

3. Atto amministrativo DECRETO (DISPOSIZIONI
DELLE AUTORITA') del 02/05/1977 Pubblico ufficiale
CONSORZIO Sede FOGGIA (FG) - UR Sede FOGGIA
(FG) Registrazione n. 357 registrato in data
09/05/1977 - Voltura n. 3764.1/1977 in atti dal
04/08/1989

Direzione Provinciale di Foggia
Ufficio Provinciale - Territorio
Servizi Catastali

Data: 23/11/2023
Ora: 16:54:49
Numero Pratica: T332873/2023
Pag: 3 - Fine

 dal 02/05/1977
Diritto di: Proprieta' per 1000/1000 (deriva dall'atto
3)

Visura telematica

Tributi speciali: Euro 0,90

Catasto terreni

Visura storica per immobile

Situazione degli atti informatizzati dall'impianto meccanografico al 23/11/2023



Immobile di catasto terreni



Causali di aggiornamento ed annotazioni

Informazioni riportate negli atti del catasto al 23/11/2023

Dati identificativi: Comune di ASCOLI SATRIANO (A463) (FG)

Foglio 15 Particella 93

Partita: 8174

Classamento:

Redditi: dominicale Euro 1,49 Lire 2.890

agrario Euro 1,05 Lire 2.040

Particella con qualità: SEMINATIVO di classe 2

Superficie: 340 m²

> Intestati catastali

➤ 1. AVANZO Antonio (CF VNZNTN79T19D643V)

nato a FOGGIA (FG) il 19/12/1979

Diritto di: Proprietà per 1/1

> Dati identificativi

📅 dall'impianto al 07/02/1976

Immobile predecessore

Comune di ASCOLI SATRIANO (A463) (FG)

Foglio 15 Particella 9

Impianto meccanografico del 05/02/1976

📅 dal 07/02/1976

Immobile attuale

Comune di ASCOLI SATRIANO (A463) (FG)

Foglio 15 Particella 93

FRAZIONAMENTO del 07/02/1976 in atti dal 07/07/1989 (n. 3.3/1976)

Sono stati inoltre variati/soppressi i seguenti immobili:

Comune: ASCOLI SATRIANO (A463) (FG)

Foglio 15 Particella 9

Foglio 15 Particella 92

> Dati di classamento

📅 dal 21/04/1975 al 07/02/1976

Immobile predecessore

Comune di **ASCOLI SATRIANO (A463) (FG)**

Foglio **15** Particella **9**

Redditi: dominicale **Euro 180,09 Lire 348.704**

agrario **Euro 127,12 Lire 246.144**

Particella con qualità: **SEMINATIVO** di classe **02**
Superficie: **41.024 m²**

Partita: **5028**

ISTRUMENTO (ATTO PUBBLICO) del 21/04/1975 in
atti dal 03/09/1981 (n. 9481)

**Sono stati inoltre variati/soppressi i seguenti
immobili:**

Comune: **ASCOLI SATRIANO (A463) (FG)**

Foglio 15 Particella 8

📅 dal 07/02/1976

Immobile attuale

Comune di **ASCOLI SATRIANO (A463) (FG)**

Foglio **15** Particella **93**

Redditi: dominicale **Euro 1,49 Lire 2.890**

agrario **Euro 1,05 Lire 2.040**

Particella con qualità: **SEMINATIVO** di classe **02**
Superficie: **340 m²**

Partita: **8174**

FRAZIONAMENTO del 07/02/1976 in atti dal
07/07/1989 (n. 3.3/1976)

**Sono stati inoltre variati/soppressi i seguenti
immobili:**

Comune: **ASCOLI SATRIANO (A463) (FG)**

Foglio 15 Particella 9

Foglio 15 Particella 92

> Storia degli intestati dell'immobile

Dati identificativi: Immobile predecessore - Comune di **ASCOLI SATRIANO (A463) (FG)** Foglio **15**
Particella **9**

➤ **1. RUSSO Filippo (CF RSSFPP11R26B104T)**
nato a BOVINO (FG) il 26/10/1911

📅 dall'impianto al 30/01/1984

Diritto di: Da verificare (deriva dall'atto 1)

1. Impianto meccanografico del 05/02/1976

Dati identificativi: Immobile attuale - Comune di **ASCOLI SATRIANO (A463) (FG)** Foglio **15** Particella **93**

➤ **1. RUSSO Maria Rosaria**
(CF RSSMRS42P50B104C)
nata a BOVINO (FG) il 10/09/1942

📅 dal 07/02/1976 al 20/10/2015

Diritto di: Proprieta' per 1000/1000 (deriva dall'atto
2)

2. FRAZIONAMENTO del 07/02/1976 in atti dal
07/07/1989 (n. 3.3/1976)

3. Atto del 20/10/2015 Pubblico ufficiale RIZZO
CORALLO MARIA EMIL Sede BOVINO (FG)
Repertorio n. 468 - DONAZIONE ACCETTATA Nota
presentata con Modello Unico n. 15475.1/2015 Reparto
PI di FOGGIA in atti dal 28/10/2015

- 1. AVANZO Antonio
(CF VNZNTN79T19D643V)
nato a FOGGIA (FG) il 19/12/1979
📅 dal 20/10/2015
Diritto di: Proprieta' per 1/1 (deriva dall'atto 3)
-

Visura telematica

Tributi speciali: Euro 0,90

Catasto terreni
Visura storica per immobile

Situazione degli atti informatizzati dall'impianto meccanografico al 23/11/2023



Immobile di catasto terreni



Causali di aggiornamento ed annotazioni

Informazioni riportate negli atti del catasto al 23/11/2023

Dati identificativi: Comune di ASCOLI SATRIANO (A463) (FG)

Foglio 15 Particella 94

Partita: 3588

Classamento:

Redditi: dominicale Euro 1,49 Lire 2.890

agrario Euro 1,05 Lire 2.040

Particella con qualità: SEMINATIVO di classe 2

Superficie: 340 m²

> Intestati catastali

➤ 1. CONSORZIO PER L AREA DI SVILUPPO INDUSTRIALE DI FOGGIA

Diritto di: Proprieta' per 1000/1000

> Dati identificativi

📅 dall'impianto al 07/02/1976

Immobile predecessore

Comune di ASCOLI SATRIANO (A463) (FG)

Foglio 15 Particella 14

Impianto meccanografico del 05/02/1976

📅 dal 07/02/1976

Immobile attuale

Comune di ASCOLI SATRIANO (A463) (FG)

Foglio 15 Particella 94

FRAZIONAMENTO del 07/02/1976 in atti dal 07/07/1989 (n. 3.4/1976)

Sono stati inoltre variati/soppressi i seguenti immobili:

Comune: ASCOLI SATRIANO (A463) (FG)

Foglio 15 Particella 14

Foglio 15 Particella 95

> Dati di classamento

Direzione Provinciale di Foggia
Ufficio Provinciale - Territorio
Servizi Catastali

dall'impianto al 07/02/1976

Impianto meccanografico del 05/02/1976

Immobile predecessore

Comune di **ASCOLI SATRIANO (A463) (FG)**

Foglio **15** Particella **14**

Redditi: dominicale **Euro 51,63 Lire 99.969**

agrario **Euro 36,44 Lire 70.566**

Particella con qualità: **SEMINATIVO** di classe **02**
Superficie: **11.761 m²**

Partita: **3588**

dal 07/02/1976

FRAZIONAMENTO del 07/02/1976 in atti dal
07/07/1989 (n. 3.4/1976)

Immobile attuale

Comune di **ASCOLI SATRIANO (A463) (FG)**

Foglio **15** Particella **94**

Redditi: dominicale **Euro 1,49 Lire 2.890**

agrario **Euro 1,05 Lire 2.040**

Particella con qualità: **SEMINATIVO** di classe **02**
Superficie: **340 m²**

Partita: **3588**

Sono stati inoltre variati/soppressi i seguenti immobili:

Comune: **ASCOLI SATRIANO (A463) (FG)**

Foglio 15 Particella 14

Foglio 15 Particella 95

> Storia degli intestati dell'immobile

Dati identificativi: Immobile predecessore - Comune di **ASCOLI SATRIANO (A463) (FG)** Foglio **15**
Particella **14**

> 1. BALDASSARRO Francesco ; Paolo Di Benvenuto

1. Impianto meccanografico del 05/02/1976

dall'impianto al 06/03/2009

Diritto di: Proprieta' per 1000/1000 (deriva dall'atto
1)

Dati identificativi: Immobile attuale - Comune di **ASCOLI SATRIANO (A463) (FG)** Foglio **15** Particella **94**

> 1. BALDASSARRO Francesco ; Paolo Di Benvenuto

2. FRAZIONAMENTO del 07/02/1976 in atti dal
07/07/1989 (n. 3.4/1976)

dal 07/02/1976 al 02/05/1977

Diritto di: Da verificare (deriva dall'atto 2)

> 1. CONSORZIO PER L AREA DI SVILUPPO INDUSTRIALE DI FOGGIA

3. Atto amministrativo DECRETO (DISPOSIZIONI DELLE AUTORITA') del 02/05/1977 Pubblico ufficiale CONSORZIO Sede FOGGIA (FG) - UR Sede FOGGIA (FG) Registrazione n. 357 registrato in data 09/05/1977 - Voltura n. 3764.1/1977 in atti dal 04/08/1989

dal 02/05/1977

Diritto di: Proprieta' per 1000/1000 (deriva dall'atto
3)



Direzione Provinciale di Foggia
Ufficio Provinciale - Territorio
Servizi Catastali

Data: 23/11/2023
Ora: 16:43:15
Numero Pratica: T325467/2023
Pag: 3 - Fine

Visura telematica

Tributi speciali: Euro 0,90

Catasto terreni

Visura storica per immobile

Situazione degli atti informatizzati dall'impianto meccanografico al 23/11/2023



Immobile di catasto terreni



Causali di aggiornamento ed annotazioni

Informazioni riportate negli atti del catasto al 23/11/2023

Dati identificativi: Comune di ASCOLI SATRIANO (A463) (FG)

Foglio 15 Particella 96

Partita: 5706

Classamento:

Redditi: dominicale Euro 1,45 Lire 2.805

agrario Euro 1,02 Lire 1.980

Particella con qualità: SEMINATIVO di classe 2

Superficie: 330 m²

> Intestati catastali

➤ 1. CONSORZIO PER L AREA DI SVILUPPO INDUSTRIALE DI FOGGIA

Diritto di: Proprieta' per 1000/1000

> Dati identificativi

📅 dall'impianto al 07/02/1976

Immobile predecessore

Comune di ASCOLI SATRIANO (A463) (FG)

Foglio 15 Particella 41

Impianto meccanografico del 05/02/1976

📅 dal 07/02/1976

Immobile attuale

Comune di ASCOLI SATRIANO (A463) (FG)

Foglio 15 Particella 96

FRAZIONAMENTO del 07/02/1976 in atti dal 07/07/1989 (n. 3.5/1976)

Sono stati inoltre variati/soppressi i seguenti immobili:

Comune: ASCOLI SATRIANO (A463) (FG)
Foglio 15 Particella 41

> Dati di classamento

📅 dall'impianto al 07/02/1976

Immobile predecessore

Comune di ASCOLI SATRIANO (A463) (FG)

Foglio 15 Particella 41

Impianto meccanografico del 05/02/1976

Direzione Provinciale di Foggia
Ufficio Provinciale - Territorio
Servizi Catastali

Redditi: dominicale **Euro 59,22 Lire 114.674**
agrario **Euro 41,81 Lire 80.946**

Particella con qualità: **SEMINATIVO** di classe **02**
Superficie: **13.491 m²**

Partita: **5706**

📅 dal **07/02/1976**

Immobile attuale

Comune di **ASCOLI SATRIANO (A463) (FG)**

Foglio **15** Particella **96**

Redditi: dominicale **Euro 1,45 Lire 2.805**
agrario **Euro 1,02 Lire 1.980**

Particella con qualità: **SEMINATIVO** di classe **02**
Superficie: **330 m²**

Partita: **5706**

FRAZIONAMENTO del 07/02/1976 in atti dal
07/07/1989 (n. 3.5/1976)

Sono stati inoltre variati/soppressi i seguenti immobili:
Comune: **ASCOLI SATRIANO (A463) (FG)**
Foglio **15** Particella **41**

> Storia degli intestati dell'immobile

Dati identificativi: Immobile predecessore - Comune di **ASCOLI SATRIANO (A463) (FG)** Foglio **15**
Particella **41**

➤ **1. DE MEO Teresa**
(CF DMETRS33E43A881A)
nata a BISACCIA (AV) il 03/05/1933

📅 dall'impianto al 20/12/1995
Diritto di: Da verificare (deriva dall'atto 1)

1. Impianto meccanografico del 05/02/1976

Dati identificativi: Immobile attuale - Comune di **ASCOLI SATRIANO (A463) (FG)** Foglio **15** Particella **96**

➤ **1. DE MEO Teresa**
(CF DMETRS33E43A881A)
nata a BISACCIA (AV) il 03/05/1933

📅 dal 07/02/1976 al 02/05/1977
Diritto di: Da verificare (deriva dall'atto 2)

2. FRAZIONAMENTO del 07/02/1976 in atti dal
07/07/1989 (n. 3.5/1976)

➤ **1. CONSORZIO PER L AREA DI SVILUPPO
INDUSTRIALE DI FOGGIA**

📅 dal 02/05/1977
Diritto di: Proprieta' per 1000/1000 (deriva dall'atto
3)

3. Atto amministrativo DECRETO (DISPOSIZIONI
DELLE AUTORITA') del 02/05/1977 Pubblico ufficiale
CONSORZIO Sede FOGGIA (FG) - UR Sede FOGGIA
(FG) Registrazione n. 357 registrato in data
09/05/1977 - Voltura n. 3764.1/1977 in atti dal
04/08/1989

Visura telematica

Tributi speciali: Euro 0,90

Catasto terreni

Visura storica per immobile

Situazione degli atti informatizzati dall'impianto meccanografico al 23/11/2023



Immobile di catasto terreni



Causali di aggiornamento ed annotazioni

Informazioni riportate negli atti del catasto al 23/11/2023

Dati identificativi: Comune di ASCOLI SATRIANO (A463) (FG)

Foglio 15 Particella 97

Partita: 4490

Classamento:

Redditi: dominicale Euro 2,34 Lire 4.539

agrario Euro 1,65 Lire 3.204

Particella con qualità: SEMINATIVO di classe 2

Superficie: 534 m²

> Intestati catastali

➤ 1. CONSORZIO PER L AREA DI SVILUPPO INDUSTRIALE DI FOGGIA

Diritto di: Proprieta' per 1000/1000

> Dati identificativi

📅 dall'impianto al 29/08/1977

Immobile predecessore

Comune di ASCOLI SATRIANO (A463) (FG)

Foglio 15 Particella 56

Impianto meccanografico del 05/02/1976

📅 dal 29/08/1977

Immobile attuale

Comune di ASCOLI SATRIANO (A463) (FG)

Foglio 15 Particella 97

FRAZIONAMENTO del 29/08/1977 in atti dal 29/12/1981 (n. 86981)

Sono stati inoltre variati/soppressi i seguenti immobili:

Comune: ASCOLI SATRIANO (A463) (FG)

Foglio 15 Particella 56

> Dati di classamento

📅 dall'impianto al 29/08/1977

Immobile predecessore

Comune di ASCOLI SATRIANO (A463) (FG)

Foglio 15 Particella 56

Impianto meccanografico del 05/02/1976

Direzione Provinciale di Foggia
Ufficio Provinciale - Territorio
Servizi Catastali

Redditi: dominicale **Euro 95,72 Lire 185.334**
agrario **Euro 67,56 Lire 130.824**

Particella con qualità: **SEMINATIVO** di classe **02**
Superficie: **21.804 m²**

Partita: **4490**

📅 dal 29/08/1977

Immobile attuale

Comune di **ASCOLI SATRIANO (A463) (FG)**

Foglio **15** Particella **97**

Redditi: dominicale **Euro 2,34 Lire 4.539**
agrario **Euro 1,65 Lire 3.204**

Particella con qualità: **SEMINATIVO** di classe **02**
Superficie: **534 m²**

Partita: **4490**

FRAZIONAMENTO del 29/08/1977 in atti dal
29/12/1981 (n. 86981)

Sono stati inoltre variati/soppressi i seguenti immobili:
Comune: **ASCOLI SATRIANO (A463) (FG)**
Foglio **15** Particella **56**

> Storia degli intestati dell'immobile

Dati identificativi: Immobile predecessore - Comune di **ASCOLI SATRIANO (A463) (FG)** Foglio **15**
Particella **56**

➤ **1. ALLEGRETTI Michele**
(CF LLGMHL31D05D643X)
nato a FOGGIA (FG) il 05/04/1931

📅 dall'impianto al 15/03/1995

Diritto di: Da verificare (deriva dall'atto 1)

1. Impianto meccanografico del 05/02/1976

Dati identificativi: Immobile attuale - Comune di **ASCOLI SATRIANO (A463) (FG)** Foglio **15** Particella **97**

➤ **1. ALLEGRETTI Michele**
(CF LLGMHL31D05D643X)
nato a FOGGIA (FG) il 05/04/1931

📅 dal 29/08/1977 al 29/08/1977

Diritto di: Da verificare (deriva dall'atto 2)

2. FRAZIONAMENTO del 29/08/1977 in atti dal
29/12/1981 (n. 86981)

➤ **1. CONSORZIO PER L AREA DI SVILUPPO
INDUSTRIALE DI FOGGIA**

📅 dal 29/08/1977

Diritto di: Proprieta' per 1000/1000 (deriva dall'atto
3)

3. Atto amministrativo DECRETO (DISPOSIZIONI
DELLE AUTORITA') del 29/08/1977 Pubblico ufficiale
CONSORZIO Sede FOGGIA (FG) - UR Sede FOGGIA
(FG) Registrazione n. 5395 registrato in data
06/10/1977 - Voltura n. 86981 in atti dal 29/12/1981

Visura telematica

Tributi speciali: Euro 0,90

COMUNE DI
ASCOLI SATRIANO (FG)

FOGLIO N. 17

Catasto terreni
Visura storica per immobile

Situazione degli atti informatizzati dall'impianto meccanografico al 23/11/2023



Immobile di catasto terreni



Causali di aggiornamento ed annotazioni

Informazioni riportate negli atti del catasto al 23/11/2023

Dati identificativi: Comune di ASCOLI SATRIANO (A463) (FG)

Foglio 17 Particella 6

Classamento:

Redditi: dominicale Euro 38,59

agrario Euro 29,68

Particella con qualità: SEMIN IRRIG di classe U

Superficie: 5.747 m²

> **Intestati catastali**

➤ 1. COMUNE DI ASCOLI SATRIANO (CF 018)^{a)}

sede in ASCOLI SATRIANO (FG)

Diritto di: Proprieta' per 1000/1000

> **Dati identificativi**

📅 dall'impianto

Impianto meccanografico del 05/02/1976

Immobile attuale

Comune di ASCOLI SATRIANO (A463) (FG)

Foglio 17 Particella 6

> **Dati di classamento**

📅 dall'impianto al 09/12/2014

Impianto meccanografico del 05/02/1976

Immobile attuale

Comune di ASCOLI SATRIANO (A463) (FG)

Foglio 17 Particella 6

Redditi: dominicale Euro 17,81 Lire 34.482

agrario Euro 14,84 Lire 28.735

Particella con qualità: SEMINATIVO di classe 03

Superficie: 5.747 m²

Partita: 298

📅 dal 09/12/2014

Immobile attuale

Comune di **ASCOLI SATRIANO (A463) (FG)**

Foglio **17** Particella **6**

Redditi: dominicale **Euro 38,59**

agrario **Euro 29,68**

Particella con qualità: **SEMIN IRRIG** di classe **U**
Superficie: **5.747 m²**

TABELLA DI VARIAZIONE del 06/05/2014 Pratica n. FG0311139 in atti dal 09/12/2014 TRASMISSIONE DATI AGEA AI SENSI DEL DL 3.10.2006 N. 262 (n. 5300.1/2014)

Annotazioni: variazione culturale eseguita ai sensi del dl 3.10.2006 n. 262, convertito con modificazioni nella legge 24.11.2006 n. 286 e successive modificazioni (anno 2014) - eseguita a seguito di dichiarazione resa il 06/05/2014 all'organismo pagatore agea con la domanda agea.adu.2014.0334172 (scheda validazione/fascicolo prot. n. agea.caa1775.2014.0001687) - classamento per parificazione con la qualita' 43 - uliv vignet, classe 01

> **Storia degli intestati dell'immobile**

Dati identificativi: Immobile attuale - Comune di ASCOLI SATRIANO (A463) (FG) Foglio 17 Particella 6

➤ **1. COMUNE DI ASCOLI SATRIANO (CF 018)^{a)}**
sede in ASCOLI SATRIANO (FG)

1. Impianto meccanografico del 05/02/1976

📅 dall'impianto
Diritto di: Proprieta' per 1000/1000 (deriva dall'atto 1)

Visura telematica

Tributi speciali: Euro 0,90

Legenda

a) Codice fiscale non validato in anagrafe tributaria

Catasto terreni
Visura storica per immobile

Situazione degli atti informatizzati dall'impianto meccanografico al 23/11/2023



Immobile di catasto terreni



Causali di aggiornamento ed annotazioni

Informazioni riportate negli atti del catasto al 23/11/2023

Dati identificativi: Comune di ASCOLI SATRIANO (A463) (FG)

Foglio 17 Particella 9

Classamento:

Redditi: dominicale Euro 41,79

agrario Euro 32,14

Particella con qualità: SEMIN IRRIG di classe U

Superficie: 6.224 m²

> Intestati catastali

> 1. COMUNE DI ASCOLI SATRIANO (CF 018)^{a)}

sede in ASCOLI SATRIANO (FG)

Diritto di: Proprieta' per 1000/1000

> Dati identificativi

📅 dall'impianto

Impianto meccanografico del 05/02/1976

Immobile attuale

Comune di ASCOLI SATRIANO (A463) (FG)

Foglio 17 Particella 9

> Dati di classamento

📅 dall'impianto al 28/11/2022

Impianto meccanografico del 05/02/1976

Immobile attuale

Comune di ASCOLI SATRIANO (A463) (FG)

Foglio 17 Particella 9

Redditi: dominicale Euro 19,29 Lire 37.344

agrario Euro 16,07 Lire 31.120

Particella con qualità: SEMINATIVO di classe 03

Superficie: 6.224 m²

Partita: 298

📅 dal 28/11/2022

Immobile attuale

Comune di **ASCOLI SATRIANO (A463) (FG)**

Foglio **17** Particella **9**

Redditi: dominicale **Euro 41,79**

agrario **Euro 32,14**

Particella con qualità: **SEMIN IRRIG** di classe **U**
Superficie: **6.224 m²**

TABELLA DI VARIAZIONE del 09/02/2022 Pratica n. FG0205736 in atti dal 28/11/2022 TRASMISSIONE DATI AGEA AI SENSI DEL DL 3.10.2006 N. 262 (n. 205736.1/2022)

Annotazioni: - classamento per parificazione con la qualità 43 - uliv vignet, classe 01 - variazione culturale eseguita ai sensi del dl 3.10.2006 n. 262, convertito con modificazioni nella legge 24.11.2006 n. 286 e successive modificazioni (anno 2022) - eseguita a seguito di dichiarazione resa il 09/02/2022 all'organismo pagatore agea con la domanda agea.adu.2022.0026730 (scheda validazione/fascicolo prot. n. agea. caa1775.2022.0000216)

> **Storia degli intestati dell'immobile**

Dati identificativi: Immobile attuale - Comune di ASCOLI SATRIANO (A463) (FG) Foglio 17 Particella 9

➤ **1. COMUNE DI ASCOLI SATRIANO (CF 018)^{a)}**
sede in ASCOLI SATRIANO (FG)

1. Impianto meccanografico del 05/02/1976

📅 dall'impianto
Diritto di: Proprieta' per 1000/1000 (deriva dall'atto 1)

Visura telematica

Tributi speciali: Euro 0,90

Legenda

a) Codice fiscale non validato in anagrafe tributaria

Catasto terreni

Visura storica per immobile

Situazione degli atti informatizzati dall'impianto meccanografico al 23/11/2023



Immobile di catasto terreni



Causali di aggiornamento ed annotazioni

Informazioni riportate negli atti del catasto al 23/11/2023

Dati identificativi: Comune di ASCOLI SATRIANO (A463) (FG)

Foglio 17 Particella 22

Classamento:

Particella divisa in 2 porzioni

Totali particella:

Redditi: dominicale **Euro 27,60**

agrario **Euro 22,14**

Superficie: **6.581 m²**

Il reddito dominicale è stato calcolato tenendo conto delle eventuali deduzioni indicate in tabella

Porzione	AA	AB
Reddito dominicale	Euro 13,39	Euro 14,21
Reddito agrario	Euro 10,30	Euro 11,84
Deduzioni	-	-
Superficie m ²	1.995	4.586
Qualità	SEMIN IRRIG	SEMINATIVO
Classe	U	3

> Intestati catastali

➤ 1. COMUNE DI ASCOLI SATRIANO (CF 018)^{a)}

sede in ASCOLI SATRIANO (FG)

Diritto di: Proprieta' per 1000/1000

> Dati identificativi

📁 dall'impianto

Immobile attuale

Comune di ASCOLI SATRIANO (A463) (FG)

Foglio 17 Particella 22

Impianto meccanografico del 05/02/1976

Direzione Provinciale di Foggia
Ufficio Provinciale - Territorio
Servizi Catastali

> Dati di classamento

📅 dall'impianto al 14/12/2017

Impianto meccanografico del 05/02/1976

Immobile attuale

Comune di **ASCOLI SATRIANO (A463) (FG)**

Foglio **17** Particella **22**

Redditi: dominicale **Euro 20,39 Lire 39.486**
agrario **Euro 16,99 Lire 32.905**

Particella con qualità: **SEMINATIVO** di classe **03**
Superficie: **6.581 m²**

Partita: **298**

📅 dal 14/12/2017

Immobile attuale

Comune di **ASCOLI SATRIANO (A463) (FG)**

Foglio **17** Particella **22**

Particella divisa in **2** porzioni

Totali particella:

Redditi: dominicale **Euro 27,60**
agrario **Euro 22,14**

Superficie: **6.581 m²**

Il reddito dominicale è stato calcolato tenendo conto delle eventuali deduzioni indicate in tabella

TABELLA DI VARIAZIONE del 15/06/2017 Pratica n. FG0226168 in atti dal 14/12/2017 TRASMISSIONE DATI AGEA AI SENSI DEL DL 3.10.2006 N. 262 (n. 21024.1/2017)

Annotazioni: variazione culturale eseguita ai sensi del dl 3.10.2006 n. 262, convertito con modificazioni nella legge 24.11.2006 n. 286 e successive modificazioni (anno 2017) - eseguita a seguito di dichiarazione resa il 15/06/2017 all'organismo pagatore agea con la domanda agea.adu.2017.0584893 (scheda validazione/fascicolo prot. n. agea.caa1775.2017.0001966) - porzione aa: classamento per parificazione con la qualità 43 - uliv vignet, classe 01

Porzione	AA	AB
Reddito dominicale	Euro 13,39	Euro 14,21
Reddito agrario	Euro 10,30	Euro 11,84
Deduzioni	-	-
Superficie m ²	1.995	4.586
Qualità	SEMIN IRRIG	SEMINATIVO
Classe	U	3

› Storia degli intestati dell'immobile

Dati identificativi: Immobile attuale - Comune di ASCOLI SATRIANO (A463) (FG) Foglio 17 Particella 22

- › 1. **COMUNE DI ASCOLI SATRIANO (CF 018)^{a)}** sede in ASCOLI SATRIANO (FG) 1. Impianto meccanografico del 05/02/1976
- ↳ dall'impianto
Diritto di: Proprieta' per 1000/1000 (deriva dall'atto 1)
-

Visura telematica

Tributi speciali: Euro 0,90

Legenda

a) Codice fiscale non validato in anagrafe tributaria

Catasto terreni

Visura storica per immobile

Situazione degli atti informatizzati dall'impianto meccanografico al 23/11/2023



Immobile di catasto terreni



Causali di aggiornamento ed annotazioni

Informazioni riportate negli atti del catasto al 23/11/2023

Dati identificativi: Comune di ASCOLI SATRIANO (A463) (FG)

Foglio 17 Particella 37

Classamento:

Particella divisa in 2 porzioni

Totali particella:

Redditi: dominicale **Euro 46,99**

agrario **Euro 37,64**

Superficie: **11.046** m²

Il reddito dominicale è stato calcolato tenendo conto delle eventuali deduzioni indicate in tabella

Porzione	AA	AB
Reddito dominicale	Euro 23,71	Euro 23,28
Reddito agrario	Euro 18,24	Euro 19,40
Deduzioni	-	-
Superficie m ²	3.532	7.514
Qualità	SEMIN IRRIG	SEMINATIVO
Classe	U	3

> Intestati catastali

➤ 1. COMUNE DI ASCOLI SATRIANO (CF 018)^{a)}

sede in ASCOLI SATRIANO (FG)

Diritto di: Proprieta' per 1000/1000

> Dati identificativi

📁 dall'impianto

Immobile attuale

Comune di ASCOLI SATRIANO (A463) (FG)

Foglio 17 Particella 37

Impianto meccanografico del 05/02/1976

Direzione Provinciale di Foggia
 Ufficio Provinciale - Territorio
 Servizi Catastali

> **Dati di classamento**

📅 **dall'impianto al 14/12/2017**

Impianto meccanografico del 05/02/1976

Immobile attuale

Comune di **ASCOLI SATRIANO (A463) (FG)**

Foglio **17** Particella **37**

Redditi: dominicale **Euro 34,23 Lire 66.276**
 agrario **Euro 28,52 Lire 55.230**

Particella con qualità: **SEMINATIVO** di classe **03**
 Superficie: **11.046 m²**

Partita: **298**

📅 **dal 14/12/2017**

Immobile attuale

Comune di **ASCOLI SATRIANO (A463) (FG)**

Foglio **17** Particella **37**

Particella divisa in **2** porzioni

Totali particella:

Redditi: dominicale **Euro 46,99**
 agrario **Euro 37,64**

Superficie: **11.046 m²**

Il reddito dominicale è stato calcolato tenendo conto delle eventuali deduzioni indicate in tabella

TABELLA DI VARIAZIONE del 15/06/2017 Pratica n. FG0226170 in atti dal 14/12/2017 TRASMISSIONE DATI AGEA AI SENSI DEL DL 3.10.2006 N. 262 (n. 21026.1/2017)

Annotazioni: variazione culturale eseguita ai sensi del dl 3.10.2006 n. 262, convertito con modificazioni nella legge 24.11.2006 n. 286 e successive modificazioni (anno 2017) - eseguita a seguito di dichiarazione resa il 15/06/2017 all'organismo pagatore agea con la domanda agea.adu.2017.0584893 (scheda validazione/fascicolo prot. n. agea.caa1775.2017.0001966) - porzione aa: classamento per parificazione con la qualità 43 - uliv vignet, classe 01

Porzione	AA	AB
Reddito dominicale	Euro 23,71	Euro 23,28
Reddito agrario	Euro 18,24	Euro 19,40
Deduzioni	-	-
Superficie m ²	3.532	7.514
Qualità	SEMIN IRRIG	SEMINATIVO
Classe	U	3

Direzione Provinciale di Foggia
Ufficio Provinciale - Territorio
Servizi Catastali

> Storia degli intestati dell'immobile

Dati identificativi: Immobile attuale - Comune di ASCOLI SATRIANO (A463) (FG) Foglio 17 Particella 37

- **1. COMUNE DI ASCOLI SATRIANO (CF 018)^{a)}** 1. Impianto meccanografico del 05/02/1976
sede in ASCOLI SATRIANO (FG)
- ☐ dall'impianto
Diritto di: Proprieta' per 1000/1000 (deriva dall'atto
1)
-

Visura telematica

Tributi speciali: Euro 0,90

Legenda

a) Codice fiscale non validato in anagrafe tributaria

Catasto terreni

Visura storica per immobile

Situazione degli atti informatizzati dall'impianto meccanografico al 23/11/2023



Immobile di catasto terreni



Causali di aggiornamento ed annotazioni

Informazioni riportate negli atti del catasto al 23/11/2023

Dati identificativi: Comune di ASCOLI SATRIANO (A463) (FG)

Foglio 17 Particella 48

Classamento:

Particella divisa in 2 porzioni

Totali particella:

Redditi: dominicale **Euro 58,00**

agrario **Euro 45,80**

Superficie: **11.859** m²

Il reddito dominicale è stato calcolato tenendo conto delle eventuali deduzioni indicate in tabella

Porzione	AA	AB
Reddito dominicale	Euro 39,47	Euro 18,53
Reddito agrario	Euro 30,36	Euro 15,44
Deduzioni	-	-
Superficie m ²	5.879	5.980
Qualità	SEMIN IRRIG	SEMINATIVO
Classe	U	3

> Intestati catastali

➤ 1. COMUNE DI ASCOLI SATRIANO (CF 018)^{a)}

sede in ASCOLI SATRIANO (FG)

Diritto di: Proprieta' per 1000/1000

> Dati identificativi

📁 dall'impianto

Immobile attuale

Comune di ASCOLI SATRIANO (A463) (FG)

Foglio 17 Particella 48

Impianto meccanografico del 05/02/1976

> **Dati di classamento**

dall'impianto al 08/03/2007

Impianto meccanografico del 05/02/1976

Immobile attuale

Comune di **ASCOLI SATRIANO (A463) (FG)**

Foglio **17** Particella **48**

Redditi: dominicale **Euro 1,22 Lire 2.372**

agrario **Euro 1,84 Lire 3.558**

Particella con qualità: **INCOLT PROD** di classe **U**
Superficie: **11.859 m²**

Partita: **298**

dal 08/03/2007 al 14/12/2011

TABELLA DI VARIAZIONE del 08/03/2007 Pratica n. FG0070389 in atti dal 08/03/2007 TRASMISSIONE DATI AI SENSI DEL DECRETO 262 DEL 3 OTTOBRE 2006 (n. 4814.1/2007)

Immobile attuale

Comune di **ASCOLI SATRIANO (A463) (FG)**

Foglio **17** Particella **48**

Particella divisa in **2** porzioni

Totali particella:

Redditi: dominicale **Euro 18,90**

agrario **Euro 16,16**

Superficie: **11.859 m²**

Annotazioni: variazione colturale ex d.l. n. 262/06 - qualità dichiarata o parificata a coltura presente nel quadro tariffario

Il reddito dominicale è stato calcolato tenendo conto delle eventuali deduzioni indicate in tabella

Porzione	AA	AB
Reddito dominicale	Euro 18,28	Euro 0,62
Reddito agrario	Euro 15,24	Euro 0,92
Deduzioni	-	-
Superficie m ²	5.900	5.959
Qualità	SEMINATIVO	INCOLT PROD
Classe	3	U

dal 14/12/2011 al 09/12/2014

TABELLA DI VARIAZIONE del 14/12/2011 Pratica n. FG0353444 in atti dal 14/12/2011 TRASMISSIONE DATI AGEA AI SENSI DEL DL 3.10.2006 N.262 (n. 10359.1/2011)

Immobile attuale

Comune di **ASCOLI SATRIANO (A463) (FG)**

Foglio **17** Particella **48**

Redditi: dominicale **Euro 36,75**

agrario **Euro 30,62**

Particella con qualità: **SEMINATIVO** di classe **03**
Superficie: **11.859 m²**

Annotazioni: variazione colturale eseguita ai sensi del dl 3.10.2006 n. 262, convertito con modificazioni nella legge 24.11.2006 n. 286 e successive modificazioni (anno 2011)

Direzione Provinciale di Foggia
Ufficio Provinciale - Territorio
Servizi Catastali

📅 dal 09/12/2014

Immobile attuale

Comune di **ASCOLI SATRIANO (A463) (FG)**

Foglio **17** Particella **48**

Particella divisa in **2** porzioni

Totali particella:

Redditi: dominicale **Euro 58,00**

agrario **Euro 45,80**

Superficie: **11.859** m²

Il reddito dominicale è stato calcolato tenendo conto delle eventuali deduzioni indicate in tabella

Porzione	AA	AB
Reddito dominicale	Euro 39,47	Euro 18,53
Reddito agrario	Euro 30,36	Euro 15,44
Deduzioni	-	-
Superficie m ²	5.879	5.980
Qualità	SEMIN IRRIG	SEMINATIVO
Classe	U	3

TABELLA DI VARIAZIONE del 09/12/2014 Pratica n. FG0311143 in atti dal 09/12/2014 TRASMISSIONE DATI AGEA AI SENSI DEL DL 3.10.2006 N. 262 (n. 5304.1/2014)

Annotazioni: variazione culturale eseguita ai sensi del dl 3.10.2006 n. 262, convertito con modificazioni nella legge 24.11.2006 n. 286 e successive modificazioni (anno 2014) - porzione aa: classamento per parificazione con la qualità 43 - uliv vignet, classe 01

> **Storia degli intestati dell'immobile**

Dati identificativi: Immobile attuale - Comune di ASCOLI SATRIANO (A463) (FG) Foglio 17 Particella 48

➤ **1. COMUNE DI ASCOLI SATRIANO (CF 018)^{a)}**
sede in ASCOLI SATRIANO (FG)

1. Impianto meccanografico del 05/02/1976

📅 dall'impianto
Diritto di: Proprieta' per 1000/1000 (deriva dall'atto 1)

Visura telematica

Tributi speciali: Euro 0,90

Legenda

a) Codice fiscale non validato in anagrafe tributaria

COMUNE DI
ASCOLI SATRIANO (FG)

FOGLIO N. 18

Catasto terreni
Visura storica per immobile

Situazione degli atti informatizzati dall'impianto meccanografico al 23/11/2023



Immobile di catasto terreni



Causali di aggiornamento ed annotazioni

Informazioni riportate negli atti del catasto al 23/11/2023

Dati identificativi: Comune di ASCOLI SATRIANO (A463) (FG)

Foglio 18 Particella 1

Partita: 298

Classamento:

Redditi: dominicale Euro 51,47 Lire 99.651

agrario Euro 77,20 Lire 149.477

Particella con qualità: SEMINATIVO di classe 4

Superficie: 33.217 m²

> Intestati catastali

➤ 1. COMUNE DI ASCOLI SATRIANO (CF 018)^{a)}

sede in ASCOLI SATRIANO (FG)

Diritto di: Proprieta' per 1000/1000

> Dati identificativi

📅 dall'impianto

Impianto meccanografico del 05/02/1976

Immobile attuale

Comune di ASCOLI SATRIANO (A463) (FG)

Foglio 18 Particella 1

> Dati di classamento

📅 dall'impianto

Impianto meccanografico del 05/02/1976

Immobile attuale

Comune di ASCOLI SATRIANO (A463) (FG)

Foglio 18 Particella 1

Redditi: dominicale Euro 51,47 Lire 99.651

agrario Euro 77,20 Lire 149.477

Particella con qualità: SEMINATIVO di classe 04

Superficie: 33.217 m²

Partita: 298

> **Storia degli intestati dell'immobile**

Dati identificativi: Immobile attuale - Comune di ASCOLI SATRIANO (A463) (FG) Foglio 18 Particella 1

- **1. COMUNE DI ASCOLI SATRIANO (CF 018)^{a)}** 1. Impianto meccanografico del 05/02/1976
sede in ASCOLI SATRIANO (FG)
- 📁 dall'impianto
Diritto di: Proprieta' per 1000/1000 (deriva dall'atto
1)

Visura telematica

Tributi speciali: Euro 0,90

Legenda

a) Codice fiscale non validato in anagrafe tributaria

Catasto terreni
Visura storica per immobile

Situazione degli atti informatizzati dall'impianto meccanografico al 23/11/2023



Immobile di catasto terreni



Causali di aggiornamento ed annotazioni

Informazioni riportate negli atti del catasto al 23/11/2023

Dati identificativi: Comune di ASCOLI SATRIANO (A463) (FG)

Foglio 18 Particella 2

Classamento:

Redditi: dominicale Euro 31,92

agrario Euro 24,55

Particella con qualità: SEMIN IRRIG di classe U

Superficie: 4.754 m²

> **Intestati catastali**

➤ **1. COMUNE DI ASCOLI SATRIANO (CF 018)^{a)}**

sede in ASCOLI SATRIANO (FG)

Diritto di: Proprieta' per 1000/1000

> **Dati identificativi**

📅 **dall'impianto**

Impianto meccanografico del 05/02/1976

Immobile attuale

Comune di ASCOLI SATRIANO (A463) (FG)

Foglio 18 Particella 2

> **Dati di classamento**

📅 **dall'impianto al 14/12/2016**

Impianto meccanografico del 05/02/1976

Immobile attuale

Comune di ASCOLI SATRIANO (A463) (FG)

Foglio 18 Particella 2

Redditi: dominicale Euro 7,37 Lire 14.262

agrario Euro 11,05 Lire 21.393

Particella con qualità: SEMINATIVO di classe 04

Superficie: 4.754 m²

Partita: 298

📅 dal 14/12/2016

Immobile attuale

Comune di **ASCOLI SATRIANO (A463) (FG)**

Foglio **18** Particella **2**

Redditi: dominicale **Euro 31,92**

agrario **Euro 24,55**

Particella con qualità: **SEMIN IRRIG** di classe **U**
Superficie: **4.754 m²**

TABELLA DI VARIAZIONE del 14/05/2016 Pratica n. FG0237919 in atti dal 14/12/2016 TRASMISSIONE DATI AGEA AI SENSI DEL DL 3.10.2006 N. 262 (n. 4631.1/2016)

Annotazioni: variazione colturale eseguita ai sensi del dl 3.10.2006 n. 262, convertito con modificazioni nella legge 24.11.2006 n. 286 e successive modificazioni (anno 2016) - eseguita a seguito di dichiarazione resa il 14/05/2016 all'organismo pagatore agea con la domanda agea.adu.2016.0738409 (scheda validazione/fascicolo prot. n. agea.caa1775.2016.0001165) - classamento per parificazione con la qualita' 43 - uliv vignet, classe 01

> **Storia degli intestati dell'immobile**

Dati identificativi: Immobile attuale - Comune di ASCOLI SATRIANO (A463) (FG) Foglio 18 Particella 2

➤ **1. COMUNE DI ASCOLI SATRIANO (CF 018)^{a)}**
sede in ASCOLI SATRIANO (FG)

1. Impianto meccanografico del 05/02/1976

📅 dall'impianto
Diritto di: Proprieta' per 1000/1000 (deriva dall'atto 1)

Visura telematica

Tributi speciali: Euro 0,90

Legenda

a) Codice fiscale non validato in anagrafe tributaria

Catasto terreni
Visura storica per immobile

Situazione degli atti informatizzati dall'impianto meccanografico al 23/11/2023



Immobile di catasto terreni



Causali di aggiornamento ed annotazioni

Informazioni riportate negli atti del catasto al 23/11/2023

Dati identificativi: Comune di ASCOLI SATRIANO (A463) (FG)

Foglio 18 Particella 7

Partita: 298

Classamento:

Redditi: dominicale Euro 9,18 Lire 17.772
agrario Euro 13,77 Lire 26.658

Particella con qualità: SEMINATIVO di classe 4

Superficie: 5.924 m²

> Intestati catastali

➤ 1. COMUNE DI ASCOLI SATRIANO (CF 018)^{a)}

sede in ASCOLI SATRIANO (FG)

Diritto di: Proprieta' per 1000/1000

> Dati identificativi

 dall'impianto

Impianto meccanografico del 05/02/1976

Immobile attuale

Comune di ASCOLI SATRIANO (A463) (FG)

Foglio 18 Particella 7

> Dati di classamento

 dall'impianto

Impianto meccanografico del 05/02/1976

Immobile attuale

Comune di ASCOLI SATRIANO (A463) (FG)

Foglio 18 Particella 7

Redditi: dominicale Euro 9,18 Lire 17.772
agrario Euro 13,77 Lire 26.658

Particella con qualità: SEMINATIVO di classe 04
Superficie: 5.924 m²

Partita: 298

Direzione Provinciale di Foggia
Ufficio Provinciale - Territorio
Servizi Catastali

> **Storia degli intestati dell'immobile**

Dati identificativi: Immobile attuale - Comune di ASCOLI SATRIANO (A463) (FG) Foglio 18 Particella 7

- **1. COMUNE DI ASCOLI SATRIANO (CF 018)^{a)}** 1. Impianto meccanografico del 05/02/1976
sede in ASCOLI SATRIANO (FG)
- 📁 dall'impianto
Diritto di: Proprieta' per 1000/1000 (deriva dall'atto
1)

Visura telematica

Tributi speciali: Euro 0,90

Legenda

a) Codice fiscale non validato in anagrafe tributaria

Catasto terreni
Visura storica per immobile

Situazione degli atti informatizzati dall'impianto meccanografico al 23/11/2023



Immobile di catasto terreni



Causali di aggiornamento ed annotazioni

Informazioni riportate negli atti del catasto al 23/11/2023

Dati identificativi: Comune di ASCOLI SATRIANO (A463) (FG)

Foglio 18 Particella 10

Partita: 922

Classamento:

Redditi: dominicale Euro 9,78 Lire 18.930
agrario Euro 14,66 Lire 28.395

Particella con qualità: **SEMINATIVO** di classe 4

Superficie: **6.310 m²**

> **Intestati catastali**

> **1. COMUNE DI ASCOLI SATRIANO (CF 018)^{a)}**

sede in ASCOLI SATRIANO (FG)

Diritto di: Diritto del concedente

> **2. PETRICCIONE Alfonso ; Fu Paolo**

Diritto di: Livellario in parte

> **3. PETRICCIONE Francesca ; Fu Paolo**

Diritto di: Livellario in parte

> **4. PETRICCIONE Gerardo ; Fu Gerardo**

Diritto di: Livellario in parte

> **5. PETRICCIONE Giovanni ; Fu Paolo**

Diritto di: Livellario in parte

> **6. PETRICCIONE Potito ; Fu Paolo**

Diritto di: Livellario in parte

> **7. PETRICCIONE Rosaria ; Fu Paolo**

Diritto di: Livellario in parte

Direzione Provinciale di Foggia
Ufficio Provinciale - Territorio
Servizi Catastali

> Dati identificativi

 dall'impianto Impianto meccanografico del 05/02/1976
Immobile attuale
Comune di **ASCOLI SATRIANO (A463) (FG)**
Foglio **18** Particella **10**

> Dati di classamento

 dall'impianto Impianto meccanografico del 05/02/1976
Immobile attuale
Comune di **ASCOLI SATRIANO (A463) (FG)**
Foglio **18** Particella **10**
Redditi: dominicale **Euro 9,78 Lire 18.930**
 agrario **Euro 14,66 Lire 28.395**

Particella con qualità: **SEMINATIVO** di classe **04**
Superficie: **6.310 m²**

Partita: **922**

> Storia degli intestati dell'immobile

Dati identificativi: Immobile attuale - Comune di ASCOLI SATRIANO (A463) (FG) Foglio 18 Particella 10

- **1. COMUNE DI ASCOLI SATRIANO (CF 018)^{a)}** 1. Impianto meccanografico del 05/02/1976
sede in ASCOLI SATRIANO (FG)
-  dall'impianto
Diritto di: Diritto del concedente (deriva dall'atto 1)
- **2. PETRICCIONE Alfonso ; Fu Paolo**
-  dall'impianto
Diritto di: Livellario in parte (deriva dall'atto 1)
- **3. PETRICCIONE Francesca ; Fu Paolo**
-  dall'impianto
Diritto di: Livellario in parte (deriva dall'atto 1)
- **4. PETRICCIONE Gerardo ; Fu Gerardo**
-  dall'impianto
Diritto di: Livellario in parte (deriva dall'atto 1)
- **5. PETRICCIONE Giovanni ; Fu Paolo**
-  dall'impianto
Diritto di: Livellario in parte (deriva dall'atto 1)
- **6. PETRICCIONE Potito ; Fu Paolo**
-  dall'impianto
Diritto di: Livellario in parte (deriva dall'atto 1)

- **7. PETRICCIONE Rosaria ; Fu Paolo**
📁 dall'impianto
Diritto di: Livellario in parte (deriva dall'atto 1)
-

Visura telematica

Tributi speciali: Euro 0,90

Legenda

a) Codice fiscale non validato in anagrafe tributaria

Catasto terreni
Visura storica per immobile

Situazione degli atti informatizzati dall'impianto meccanografico al 23/11/2023



Immobile di catasto terreni



Causali di aggiornamento ed annotazioni

Informazioni riportate negli atti del catasto al 23/11/2023

Dati identificativi: Comune di ASCOLI SATRIANO (A463) (FG)

Foglio 18 Particella 26

Classamento:

Redditi: dominicale Euro 44,23

agrario Euro 34,02

Particella con qualità: SEMIN IRRIG di classe U

Superficie: 6.588 m²

> Intestati catastali

> 1. COMUNE DI ASCOLI SATRIANO CON SEDE IN ASCOLI SATRIANO (CF 80003010719)

sede in ASCOLI SATRIANO (FG)

Diritto di: Diritto del concedente per 1/1

> 2. CAPUANO Natalia (CF CPNNTL93A41D643G)

nata a FOGGIA (FG) il 01/01/1993

Diritto di: Enfiteusi per 1/1

> Dati identificativi

📅 dall'impianto

Impianto meccanografico del 05/02/1976

Immobile attuale

Comune di ASCOLI SATRIANO (A463) (FG)

Foglio 18 Particella 26

> Dati di classamento

📅 dall'impianto al 29/11/2022

Impianto meccanografico del 05/02/1976

Immobile attuale

Comune di ASCOLI SATRIANO (A463) (FG)

Foglio 18 Particella 26

Redditi: dominicale Euro 10,21 Lire 19.764

agrario Euro 15,31 Lire 29.646

Particella con qualità: **SEMINATIVO** di classe **04**
Superficie: **6.588 m²**

Partita: **1461**

📅 dal 29/11/2022

Immobile attuale

Comune di **ASCOLI SATRIANO (A463) (FG)**

Foglio **18** Particella **26**

Redditi: dominicale **Euro 44,23**
agrario **Euro 34,02**

Particella con qualità: **SEMIN IRRIG** di classe **U**
Superficie: **6.588 m²**

TABELLA DI VARIAZIONE del 09/02/2022 Pratica n. FG0210917 in atti dal 29/11/2022 TRASMISSIONE DATI AGEA AI SENSI DEL DL 3.10.2006 N. 262 (n. 210917.1/2022)

Annotazioni: - classamento per parificazione con la qualità 43 - uliv vignet, classe 01 - variazione culturale eseguita ai sensi del dl 3.10.2006 n. 262, convertito con modificazioni nella legge 24.11.2006 n. 286 e successive modificazioni (anno 2022) - eseguita a seguito di dichiarazione resa il 09/02/2022 all'organismo pagatore agea con la domanda agea.adu.2022.0026730 (scheda validazione/fascicolo prot. n. agea. caa1775.2022.0000216)

> Storia degli intestati dell'immobile

Dati identificativi: Immobile attuale - Comune di ASCOLI SATRIANO (A463) (FG) Foglio 18 Particella 26

➤ **1. FIERRO Angelo (CF FRRNLM15E07E397F)**
nato a LACEDONIA (AV) il 07/05/1915

📅 dall'impianto al 27/01/1986
Diritto di: Livellario in parte (deriva dall'atto 1)

➤ **2. GALLO Rosaria ; Di Savino**

📅 dall'impianto al 27/01/1986
Diritto di: Livellario in parte (deriva dall'atto 1)

➤ **3. COMUNE DI ASCOLI SATRIANO (CF 018)^{a)}**
sede in ASCOLI SATRIANO (FG)

📅 dall'impianto al 07/09/2006
Diritto di: Diritto del concedente (deriva dall'atto 1)

➤ **1. CAPUANO Rocco (CF CPNRCC34D23A320X)**
nato a ANZANO DI PUGLIA (FG) il 23/04/1934

📅 dal 27/01/1986 al 07/09/2006
Diritto di: Livellario (deriva dall'atto 2)

➤ **1. COMUNE DI ASCOLI SATRIANO CON SEDE IN ASCOLI SATRIANO (CF 80003010719)**
sede in ASCOLI SATRIANO (FG)

📅 dal 07/09/2006 al 07/09/2006
Diritto di: Diritto del concedente per 1/1 (deriva dall'atto 3)

➤ **2. D'APOLLO Gaetana (CF DPLGTN65B61A463D)**
nata a ASCOLI SATRIANO (FG) il 21/02/1965

📅 dal 07/09/2006 al 07/09/2006
Diritto di: Enfiteusi per 1/1 Regime: bene personale (deriva dall'atto 3)

1. Impianto meccanografico del 05/02/1976

2. Atto del 27/01/1986 Pubblico ufficiale PARENTE FERDINANDO Sede ASCOLI SATRIANO (FG) Repertorio n. 1073 - UR Sede FOGGIA (FG) Registrazione n. 3012 registrato in data 06/02/1986 - Voltura n. 151586 in atti dal 06/04/1988

3. Atto del 07/09/2006 Pubblico ufficiale VASSALLI GUSTAVO Sede BOVINO (FG) Repertorio n. 9523 - COMPRAVENDITA Nota presentata con Modello Unico n. 14345.1/2006 Reparto PI di FOGGIA in atti dal 11/09/2006

Direzione Provinciale di Foggia
Ufficio Provinciale - Territorio
Servizi Catastali

➤ **1. D'APOLLO Gaetana**
(CF DPLGTN65B61A463D)
nata a ASCOLI SATRIANO (FG) il 21/02/1965
📅 dal 07/09/2006 al 18/07/2023
Diritto di: Enfiteusi per 1/1 Regime: bene
personale (deriva dall'atto 4)

➤ **2. COMUNE DI ASCOLI SATRIANO CON SEDE
IN ASCOLI SATRIANO**
(CF 80003010719)
sede in ASCOLI SATRIANO (FG)
📅 dal 07/09/2006
Diritto di: Diritto del concedente per 1/1 (deriva
dall'atto 4)

➤ **1. CAPUANO Natalia**
(CF CPNNTL93A41D643G)
nata a FOGGIA (FG) il 01/01/1993
📅 dal 18/07/2023
Diritto di: Enfiteusi per 1/1 (deriva dall'atto 5)

4. VOLTURA D'UFFICIO del 07/09/2006 Pubblico
ufficiale VASSALLI GUSTAVO Sede BOVINO (FG)
Repertorio n. 9523 - CANC. PASS. INT. DA ESAM.
TRASC.14345/06 Voltura n. 32360.1/2006 - Pratica n.
FG0231992 in atti dal 14/11/2006

5. Atto amministrativo DECRETO (DISPOSIZIONI
DELLE AUTORITA') del 18/07/2023 Pubblico ufficiale
TRIBUNALE DI FOGGIA Sede FOGGIA (FG)
Repertorio n. 763 - DECRETO DI TRASFERIMENTO
IMMOBILI Trascrizione n. 15450.2/2023 Reparto PI di
FOGGIA in atti dal 07/08/2023

Visura telematica

Tributi speciali: Euro 0,90

Legenda

a) Codice fiscale non validato in anagrafe tributaria

Catasto terreni
Visura storica per immobile

Situazione degli atti informatizzati dall'impianto meccanografico al 23/11/2023



Immobile di catasto terreni



Causali di aggiornamento ed annotazioni

Informazioni riportate negli atti del catasto al 23/11/2023

Dati identificativi: Comune di ASCOLI SATRIANO (A463) (FG)

Foglio 18 Particella 47

Classamento:

Redditi: dominicale Euro 17,56

agrario Euro 13,51

Particella con qualità: SEMIN IRRIG di classe U

Superficie: 2.616 m²

> **Intestati catastali**

➤ **1. COMUNE DI ASCOLI SATRIANO (CF 018)^{a)}**

sede in ASCOLI SATRIANO (FG)

Diritto di: Proprieta' per 1000/1000

> **Dati identificativi**

📅 **dall'impianto**

Impianto meccanografico del 05/02/1976

Immobile attuale

Comune di ASCOLI SATRIANO (A463) (FG)

Foglio 18 Particella 47

> **Dati di classamento**

📅 **dall'impianto al 14/12/2016**

Impianto meccanografico del 05/02/1976

Immobile attuale

Comune di ASCOLI SATRIANO (A463) (FG)

Foglio 18 Particella 47

Redditi: dominicale Euro 4,05 Lire 7.848

agrario Euro 6,08 Lire 11.772

Particella con qualità: SEMINATIVO di classe 04

Superficie: 2.616 m²

Partita: 298

📅 dal 14/12/2016

Immobile attuale

Comune di **ASCOLI SATRIANO (A463) (FG)**

Foglio **18** Particella **47**

Redditi: dominicale **Euro 17,56**

agrario **Euro 13,51**

Particella con qualità: **SEMIN IRRIG** di classe **U**
Superficie: **2.616 m²**

TABELLA DI VARIAZIONE del 14/05/2016 Pratica n. FG0237922 in atti dal 14/12/2016 TRASMISSIONE DATI AGEA AI SENSI DEL DL 3.10.2006 N. 262 (n. 4634.1/2016)

Annotazioni: variazione colturale eseguita ai sensi del dl 3.10.2006 n. 262, convertito con modificazioni nella legge 24.11.2006 n. 286 e successive modificazioni (anno 2016) - eseguita a seguito di dichiarazione resa il 14/05/2016 all'organismo pagatore agea con la domanda agea.adu.2016.0738409 (scheda validazione/fascicolo prot. n. agea.caa1775.2016.0001165) - classamento per parificazione con la qualita' 43 - uliv vignet, classe 01

> **Storia degli intestati dell'immobile**

Dati identificativi: Immobile attuale - Comune di ASCOLI SATRIANO (A463) (FG) Foglio 18 Particella 47

➤ **1. COMUNE DI ASCOLI SATRIANO (CF 018)^{a)}**
sede in ASCOLI SATRIANO (FG)

1. Impianto meccanografico del 05/02/1976

📅 dall'impianto
Diritto di: Proprieta' per 1000/1000 (deriva dall'atto 1)

Visura telematica

Tributi speciali: Euro 0,90

Legenda

a) Codice fiscale non validato in anagrafe tributaria

Catasto terreni

Visura storica per immobile

Situazione degli atti informatizzati dall'impianto meccanografico al 23/11/2023



Immobile di catasto terreni



Causali di aggiornamento ed annotazioni

Informazioni riportate negli atti del catasto al 23/11/2023

Dati identificativi: Comune di ASCOLI SATRIANO (A463) (FG)

Foglio 18 Particella 62

Classamento:

Redditi: dominicale Euro 95,19

agrario Euro 73,22

Particella con qualità: SEMIN IRRIG di classe U

Superficie: 14.178 m²

> Intestati catastali

> 1. DI STEFANO Leonardo (CF DSTLRD77P17D643F)

nato a FOGGIA (FG) il 17/09/1977

Diritto di: Proprietà per 1/1 in regime di separazione dei beni

> Dati identificativi

📅 dall'impianto al 27/12/2005

Immobile predecessore

Comune di ASCOLI SATRIANO (A463) (FG)

Foglio 18 Particella 4

Impianto meccanografico del 05/02/1976

📅 dal 27/12/2005

Immobile attuale

Comune di ASCOLI SATRIANO (A463) (FG)

Foglio 18 Particella 62

FRAZIONAMENTO del 27/12/2005 Pratica n. FG0232536 in atti dal 27/12/2005 (n. 232536.1/2005)

Sono stati inoltre variati/soppressi i seguenti immobili:

Comune: ASCOLI SATRIANO (A463) (FG)

Foglio 18 Particella 82

Foglio 18 Particella 75

Foglio 18 Particella 68

Foglio 18 Particella 61

Foglio 18 Particella 65

Foglio 18 Particella 17

Foglio 18 Particella 69

Foglio 18 Particella 4

Foglio 18 Particella 73

Foglio 18 Particella 67

Foglio 18 Particella 81

Foglio 18 Particella 79

Foglio 18 Particella 76

Foglio 18 Particella 71
Foglio 18 Particella 70
Foglio 18 Particella 63
Foglio 18 Particella 72
Foglio 18 Particella 77
Foglio 18 Particella 80
Foglio 18 Particella 83
Foglio 18 Particella 78
Foglio 18 Particella 74
Foglio 18 Particella 64
Foglio 18 Particella 66
Foglio 18 Particella 60

> Dati di classamento

📅 dall'impianto al 27/12/2005

Impianto meccanografico del 05/02/1976

Immobile predecessore

Comune di **ASCOLI SATRIANO (A463) (FG)**

Foglio **18** Particella **4**

Redditi: dominicale **Euro 40,44 Lire 78.300**
agrario **Euro 60,66 Lire 117.450**

Particella con qualità: **SEMINATIVO** di classe **04**
Superficie: **26.100 m²**

Partita: **298**

📅 dal 27/12/2005 al 10/12/2013

FRAZIONAMENTO del 27/12/2005 Pratica n.
FG0232536 in atti dal 27/12/2005 (n. 232536.1/2005)

Immobile attuale

Comune di **ASCOLI SATRIANO (A463) (FG)**

Foglio **18** Particella **62**

Redditi: dominicale **Euro 21,97**
agrario **Euro 32,95**

Particella con qualità: **SEMINATIVO** di classe **04**
Superficie: **14.178 m²**

Sono stati inoltre variati/soppressi i seguenti immobili:

Comune: **ASCOLI SATRIANO (A463) (FG)**

Foglio 18 Particella 82
Foglio 18 Particella 75
Foglio 18 Particella 68
Foglio 18 Particella 61
Foglio 18 Particella 65
Foglio 18 Particella 17
Foglio 18 Particella 69
Foglio 18 Particella 4
Foglio 18 Particella 73
Foglio 18 Particella 67
Foglio 18 Particella 81
Foglio 18 Particella 79
Foglio 18 Particella 76
Foglio 18 Particella 71
Foglio 18 Particella 70
Foglio 18 Particella 63
Foglio 18 Particella 72
Foglio 18 Particella 77
Foglio 18 Particella 80

Foglio 18 Particella 83
Foglio 18 Particella 78
Foglio 18 Particella 74
Foglio 18 Particella 64
Foglio 18 Particella 66
Foglio 18 Particella 60

📅 dal 10/12/2013 al 19/11/2020

Immobile attuale

Comune di **ASCOLI SATRIANO (A463) (FG)**

Foglio **18** Particella **62**

Particella divisa in **2** porzioni

Totali particella:

Redditi: dominicale **Euro 58,58**

agrario **Euro 53,09**

Superficie: **14.178 m²**

Il reddito dominicale è stato calcolato tenendo conto delle eventuali deduzioni indicate in tabella

Porzione	AA	AB
Reddito dominicale	Euro 47,60	Euro 10,98
Reddito agrario	Euro 36,61	Euro 16,48
Deduzioni	-	-
Superficie m ²	7.089	7.089
Qualità	SEMIN IRRIG	SEMINATIVO
Classe	U	4

TABELLA DI VARIAZIONE del 10/12/2013 Pratica n. FG0314225 in atti dal 10/12/2013 TRASMISSIONE DATI AGEA AI SENSI DEL DL 3.10.2006 N.262 (n. 9344.1/2013)

Annotazioni: variazione colturale eseguita ai sensi del dl 3.10.2006 n. 262, convertito con modificazioni nella legge 24.11.2006 n. 286 e successive modificazioni (anno 2013) porzione aa: classamento per parificazione con la qualità 43 - uliv vignet , classe 01

📅 dal 19/11/2020

Immobile attuale

Comune di **ASCOLI SATRIANO (A463) (FG)**

Foglio **18** Particella **62**

Redditi: dominicale **Euro 95,19**

agrario **Euro 73,22**

Particella con qualità: **SEMIN IRRIG** di classe **U**
Superficie: **14.178 m²**

TABELLA DI VARIAZIONE del 05/08/2020 Pratica n. FG0124353 in atti dal 19/11/2020 TRASMISSIONE DATI AGEA AI SENSI DEL DL 3.10.2006 N. 262 (n. 5313.1/2020)

Annotazioni: variazione colturale eseguita ai sensi del dl 3.10.2006 n. 262, convertito con modificazioni nella legge 24.11.2006 n. 286 e successive modificazioni (anno 2020) - eseguita a seguito di dichiarazione resa il 05/08/2020 all'organismo pagatore agea con la domanda agea.adu.2020.1089521 (scheda validazione/fascicolo prot. n. agea.caa1775.2020.0001335) - classamento per parificazione con la qualità 43 - uliv vignet, classe 01

Direzione Provinciale di Foggia
Ufficio Provinciale - Territorio
Servizi Catastali

> Storia degli intestati dell'immobile

Dati identificativi: Immobile predecessore - Comune di ASCOLI SATRIANO (A463) (FG) Foglio 18 Particella 4

- **1. COMUNE DI ASCOLI SATRIANO (CF 018)^{a)}** sede in ASCOLI SATRIANO (FG) 1. Impianto meccanografico del 05/02/1976
- 📅 dall'impianto al 27/12/2005
Diritto di: Proprieta' per 1000/1000 (deriva dall'atto 1)

Dati identificativi: Immobile attuale - Comune di ASCOLI SATRIANO (A463) (FG) Foglio 18 Particella 62

- **1. COMUNE DI ASCOLI SATRIANO (CF 018)^{a)}** sede in ASCOLI SATRIANO (FG) 2. FRAZIONAMENTO del 27/12/2005 Pratica n. FG0232536 in atti dal 27/12/2005 (n. 232536.1/2005)
- 📅 dal 27/12/2005 al 29/12/2005
Diritto di: Proprieta' per 1000/1000 (deriva dall'atto 2)
- **1. DI STEFANO Leonardo (CF DSTLRD77P17D643F)** nato a FOGGIA (FG) il 17/09/1977 3. Atto del 29/12/2005 Pubblico ufficiale CIFALDI BENVENUTO - SEGRE Sede ASCOLI SATRIANO (FG) Repertorio n. 2584 - COMPRAVENDITA (Passaggi intermedi da esaminare) Trascrizione n. 1663.1/2006 Reparto PI di FOGGIA in atti dal 30/01/2006
- 📅 dal 29/12/2005 al 29/12/2005
Diritto di: Proprieta' per 1/1 in regime di separazione dei beni (deriva dall'atto 3)
- **1. DI STEFANO Leonardo (CF DSTLRD77P17D643F)** nato a FOGGIA (FG) il 17/09/1977 4. VOLTURA D'UFFICIO del 29/12/2005 Pubblico ufficiale CIFALDI BENVENUTO Sede ASCOLI SATRIANO (FG) Repertorio n. 2584 - CANC PASS INTERM DA ESAM - TR. 1663/2006 Voltura n. 2004.1/2006 - Pratica n. FG0023168 in atti dal 02/02/2006
- 📅 dal 29/12/2005
Diritto di: Proprieta' per 1/1 in regime di separazione dei beni (deriva dall'atto 4)

Visura telematica

Tributi speciali: Euro 0,90

Legenda

a) Codice fiscale non validato in anagrafe tributaria

Catasto terreni

Visura storica per immobile

Situazione degli atti informatizzati dall'impianto meccanografico al 23/11/2023



Immobile di catasto terreni



Causali di aggiornamento ed annotazioni

Informazioni riportate negli atti del catasto al 23/11/2023

Dati identificativi: Comune di ASCOLI SATRIANO (A463) (FG)

Foglio 18 Particella 63

Classamento:

Redditi: dominicale Euro 18,47

agrario Euro 27,71

Particella con qualità: SEMINATIVO di classe 4

Superficie: 11.922 m²

> Intestati catastali

> 1. COMUNE DI ASCOLI SATRIANO (CF 018)^{a)}

sede in ASCOLI SATRIANO (FG)

Diritto di: Proprieta' per 1000/1000

> Dati identificativi

📅 dall'impianto al 27/12/2005

Immobile predecessore

Comune di ASCOLI SATRIANO (A463) (FG)

Foglio 18 Particella 4

Impianto meccanografico del 05/02/1976

📅 dal 27/12/2005

Immobile attuale

Comune di ASCOLI SATRIANO (A463) (FG)

Foglio 18 Particella 63

FRAZIONAMENTO del 27/12/2005 Pratica n. FG0232536 in atti dal 27/12/2005 (n. 232536.1/2005)

Sono stati inoltre variati/soppressi i seguenti immobili:

Comune: ASCOLI SATRIANO (A463) (FG)

Foglio 18 Particella 82

Foglio 18 Particella 75

Foglio 18 Particella 68

Foglio 18 Particella 61

Foglio 18 Particella 65

Foglio 18 Particella 17

Foglio 18 Particella 69

Foglio 18 Particella 4

Foglio 18 Particella 73

Foglio 18 Particella 67

Foglio 18 Particella 62

Foglio 18 Particella 81

Foglio 18 Particella 79

Foglio 18 Particella 76
Foglio 18 Particella 71
Foglio 18 Particella 70
Foglio 18 Particella 72
Foglio 18 Particella 77
Foglio 18 Particella 80
Foglio 18 Particella 83
Foglio 18 Particella 78
Foglio 18 Particella 74
Foglio 18 Particella 64
Foglio 18 Particella 66
Foglio 18 Particella 60

> Dati di classamento

📅 dall'impianto al 27/12/2005

Impianto meccanografico del 05/02/1976

Immobile predecessore

Comune di **ASCOLI SATRIANO (A463) (FG)**

Foglio **18** Particella **4**

Redditi: dominicale **Euro 40,44 Lire 78.300**
agrario **Euro 60,66 Lire 117.450**

Particella con qualità: **SEMINATIVO** di classe **04**
Superficie: **26.100 m²**

Partita: **298**

📅 dal 27/12/2005

FRAZIONAMENTO del 27/12/2005 Pratica n.
FG0232536 in atti dal 27/12/2005 (n. 232536.1/2005)

Immobile attuale

Comune di **ASCOLI SATRIANO (A463) (FG)**

Foglio **18** Particella **63**

Redditi: dominicale **Euro 18,47**
agrario **Euro 27,71**

Particella con qualità: **SEMINATIVO** di classe **04**
Superficie: **11.922 m²**

Sono stati inoltre variati/soppressi i seguenti immobili:

Comune: **ASCOLI SATRIANO (A463) (FG)**

Foglio 18 Particella 82
Foglio 18 Particella 75
Foglio 18 Particella 68
Foglio 18 Particella 61
Foglio 18 Particella 65
Foglio 18 Particella 17
Foglio 18 Particella 69
Foglio 18 Particella 4
Foglio 18 Particella 73
Foglio 18 Particella 67
Foglio 18 Particella 62
Foglio 18 Particella 81
Foglio 18 Particella 79
Foglio 18 Particella 76
Foglio 18 Particella 71
Foglio 18 Particella 70
Foglio 18 Particella 72
Foglio 18 Particella 77
Foglio 18 Particella 80

Direzione Provinciale di Foggia
Ufficio Provinciale - Territorio
Servizi Catastali

Foglio 18 Particella 83
Foglio 18 Particella 78
Foglio 18 Particella 74
Foglio 18 Particella 64
Foglio 18 Particella 66
Foglio 18 Particella 60

> Storia degli intestati dell'immobile

Dati identificativi: Immobile predecessore - Comune di ASCOLI SATRIANO (A463) (FG) Foglio 18 Particella 4

- **1. COMUNE DI ASCOLI SATRIANO (CF 018)^{a)}** sede in ASCOLI SATRIANO (FG) 1. Impianto meccanografico del 05/02/1976
- 📅 dall'impianto al 27/12/2005
Diritto di: Proprieta' per 1000/1000 (deriva dall'atto 1)

Dati identificativi: Immobile attuale - Comune di ASCOLI SATRIANO (A463) (FG) Foglio 18 Particella 63

- **1. COMUNE DI ASCOLI SATRIANO (CF 018)^{a)}** sede in ASCOLI SATRIANO (FG) 2. FRAZIONAMENTO del 27/12/2005 Pratica n. FG0232536 in atti dal 27/12/2005 (n. 232536.1/2005)
- 📅 dal 27/12/2005
Diritto di: Proprieta' per 1000/1000 (deriva dall'atto 2)

Visura telematica

Tributi speciali: Euro 0,90

Legenda

a) Codice fiscale non validato in anagrafe tributaria

Catasto terreni

Visura storica per immobile

Situazione degli atti informatizzati dall'impianto meccanografico al 23/11/2023



Immobile di catasto terreni



Causali di aggiornamento ed annotazioni

Informazioni riportate negli atti del catasto al 23/11/2023

Dati identificativi: Comune di ASCOLI SATRIANO (A463) (FG)

Foglio 18 Particella 64

Classamento:

Particella divisa in 2 porzioni

Totali particella:

Redditi: dominicale Euro 584,78

agrario Euro 479,23

Superficie: 107.071 m²

Il reddito dominicale è stato calcolato tenendo conto delle eventuali deduzioni indicate in tabella

Porzione	AA	AB
Reddito dominicale	Euro 40,23	Euro 544,55
Reddito agrario	Euro 60,34	Euro 418,89
Deduzioni	-	-
Superficie m ²	25.963	81.108
Qualità	SEMINATIVO	SEMIN IRRIG
Classe	4	U

> Intestati catastali

➤ 1. COMUNE DI ASCOLI SATRIANO (CF 018)^{a)}

sede in ASCOLI SATRIANO (FG)

Diritto di: Proprieta' per 1000/1000

> Dati identificativi

📅 dall'impianto al 27/12/2005

Immobile predecessore

Comune di ASCOLI SATRIANO (A463) (FG)

Foglio 18 Particella 17

Impianto meccanografico del 05/02/1976

📅 dal 27/12/2005

Immobile attuale

Comune di **ASCOLI SATRIANO (A463) (FG)**
Foglio 18 Particella 64

FRAZIONAMENTO del 27/12/2005 Pratica n.
FG0232536 in atti dal 27/12/2005 (n. 232536.1/2005)

Sono stati inoltre variati/soppressi i seguenti immobili:

Comune: **ASCOLI SATRIANO (A463) (FG)**

Foglio 18 Particella 82
Foglio 18 Particella 75
Foglio 18 Particella 68
Foglio 18 Particella 61
Foglio 18 Particella 65
Foglio 18 Particella 17
Foglio 18 Particella 69
Foglio 18 Particella 4
Foglio 18 Particella 73
Foglio 18 Particella 67
Foglio 18 Particella 62
Foglio 18 Particella 81
Foglio 18 Particella 79
Foglio 18 Particella 76
Foglio 18 Particella 71
Foglio 18 Particella 70
Foglio 18 Particella 63
Foglio 18 Particella 72
Foglio 18 Particella 77
Foglio 18 Particella 80
Foglio 18 Particella 83
Foglio 18 Particella 78
Foglio 18 Particella 74
Foglio 18 Particella 66
Foglio 18 Particella 60

> **Dati di classamento**

📅 dall'impianto al 27/12/2005

Immobile predecessore

Comune di **ASCOLI SATRIANO (A463) (FG)**
Foglio 18 Particella 17
Redditi: dominicale **Euro 196,93 Lire 381.309**
 agrario **Euro 295,39 Lire 571.964**

Particella con qualità: **SEMINATIVO** di classe **04**
Superficie: **127.103 m²**

Partita: **298**

Impianto meccanografico del 05/02/1976

📅 dal 27/12/2005 al 09/12/2014

Immobile attuale

Comune di **ASCOLI SATRIANO (A463) (FG)**
Foglio 18 Particella 64
Redditi: dominicale **Euro 165,89**
 agrario **Euro 248,84**

Particella con qualità: **SEMINATIVO** di classe **04**
Superficie: **107.071 m²**

FRAZIONAMENTO del 27/12/2005 Pratica n.
FG0232536 in atti dal 27/12/2005 (n. 232536.1/2005)

Sono stati inoltre variati/soppressi i seguenti

Direzione Provinciale di Foggia
 Ufficio Provinciale - Territorio
 Servizi Catastali

immobili:

Comune: **ASCOLI SATTRIANO (A463) (FG)**

Foglio 18 Particella 82
 Foglio 18 Particella 75
 Foglio 18 Particella 68
 Foglio 18 Particella 61
 Foglio 18 Particella 65
 Foglio 18 Particella 17
 Foglio 18 Particella 69
 Foglio 18 Particella 4
 Foglio 18 Particella 73
 Foglio 18 Particella 67
 Foglio 18 Particella 62
 Foglio 18 Particella 81
 Foglio 18 Particella 79
 Foglio 18 Particella 76
 Foglio 18 Particella 71
 Foglio 18 Particella 70
 Foglio 18 Particella 63
 Foglio 18 Particella 72
 Foglio 18 Particella 77
 Foglio 18 Particella 80
 Foglio 18 Particella 83
 Foglio 18 Particella 78
 Foglio 18 Particella 74
 Foglio 18 Particella 66
 Foglio 18 Particella 60

📅 dal 09/12/2014

Immobile attuale

Comune di **ASCOLI SATTRIANO (A463) (FG)**

Foglio **18** Particella **64**

Particella divisa in **2** porzioni

Totali particella:

Redditi: dominicale **Euro 584,78**

agrario **Euro 479,23**

Superficie: **107.071** m²

Il reddito dominicale è stato calcolato tenendo conto delle eventuali deduzioni indicate in tabella

TABELLA DI VARIAZIONE del 09/12/2014 Pratica n. FG0311145 in atti dal 09/12/2014 TRASMISSIONE DATI AGEA AI SENSI DEL DL 3.10.2006 N. 262 (n. 5306.1/2014)

Annotazioni: variazione culturale eseguita ai sensi del dl 3.10.2006 n. 262, convertito con modificazioni nella legge 24.11.2006 n. 286 e successive modificazioni (anno 2014) - porzione ab: classamento per parificazione con la qualità 43 - uliv vignet, classe 01

Porzione	AA	AB
Reddito dominicale	Euro 40,23	Euro 544,55
Reddito agrario	Euro 60,34	Euro 418,89
Deduzioni	-	-
Superficie m ²	25.963	81.108
Qualità	SEMINATIVO	SEMIN IRRIG
Classe	4	U

Direzione Provinciale di Foggia
Ufficio Provinciale - Territorio
Servizi Catastali

> Storia degli intestati dell'immobile

Dati identificativi: Immobile predecessore - Comune di ASCOLI SATRIANO (A463) (FG) Foglio 18 Particella 17

- **1. COMUNE DI ASCOLI SATRIANO (CF 018)^{a)}** sede in ASCOLI SATRIANO (FG) 1. Impianto meccanografico del 05/02/1976
- 📅 dall'impianto al 27/12/2005
Diritto di: Proprieta' per 1000/1000 (deriva dall'atto 1)

Dati identificativi: Immobile attuale - Comune di ASCOLI SATRIANO (A463) (FG) Foglio 18 Particella 64

- **1. COMUNE DI ASCOLI SATRIANO (CF 018)^{a)}** sede in ASCOLI SATRIANO (FG) 2. FRAZIONAMENTO del 27/12/2005 Pratica n. FG0232536 in atti dal 27/12/2005 (n. 232536.1/2005)
- 📅 dal 27/12/2005
Diritto di: Proprieta' per 1000/1000 (deriva dall'atto 2)

Visura telematica

Tributi speciali: Euro 0,90

Legenda

a) Codice fiscale non validato in anagrafe tributaria

Catasto terreni

Visura storica per immobile

Situazione degli atti informatizzati dall'impianto meccanografico al 23/11/2023



Immobile di catasto terreni



Causali di aggiornamento ed annotazioni

Informazioni riportate negli atti del catasto al 23/11/2023

Dati identificativi: Comune di ASCOLI SATRIANO (A463) (FG)

Foglio 18 Particella 65

Classamento:

Particella divisa in 2 porzioni

Totali particella:

Redditi: dominicale Euro 119,84

agrario Euro 95,40

Superficie: 20.032 m²

Il reddito dominicale è stato calcolato tenendo conto delle eventuali deduzioni indicate in tabella

Porzione	AA	AB
Reddito dominicale	Euro 4,40	Euro 115,44
Reddito agrario	Euro 6,60	Euro 88,80
Deduzioni	-	-
Superficie m ²	2.838	17.194
Qualità	SEMINATIVO	SEMIN IRRIG
Classe	4	U

> Intestati catastali

➤ 1. DI STEFANO Leonardo (CF DSTLRD77P17D643F)

nato a FOGGIA (FG) il 17/09/1977

Diritto di: Proprietà per 1/1 in regime di separazione dei beni

> Dati identificativi

📅 dall'impianto al 27/12/2005

Impianto meccanografico del 05/02/1976

Immobile predecessore

Comune di ASCOLI SATRIANO (A463) (FG)

Foglio 18 Particella 17

📅 dal 27/12/2005

Immobile attuale

Comune di **ASCOLI SATRIANO (A463) (FG)**
Foglio 18 Particella 65

FRAZIONAMENTO del 27/12/2005 Pratica n.
FG0232536 in atti dal 27/12/2005 (n. 232536.1/2005)

Sono stati inoltre variati/soppressi i seguenti immobili:

Comune: **ASCOLI SATRIANO (A463) (FG)**

Foglio 18 Particella 82
Foglio 18 Particella 75
Foglio 18 Particella 68
Foglio 18 Particella 61
Foglio 18 Particella 17
Foglio 18 Particella 69
Foglio 18 Particella 4
Foglio 18 Particella 73
Foglio 18 Particella 67
Foglio 18 Particella 62
Foglio 18 Particella 81
Foglio 18 Particella 79
Foglio 18 Particella 76
Foglio 18 Particella 71
Foglio 18 Particella 70
Foglio 18 Particella 63
Foglio 18 Particella 72
Foglio 18 Particella 77
Foglio 18 Particella 80
Foglio 18 Particella 83
Foglio 18 Particella 78
Foglio 18 Particella 74
Foglio 18 Particella 64
Foglio 18 Particella 66
Foglio 18 Particella 60

> **Dati di classamento**

📅 dall'impianto al 27/12/2005

Immobile predecessore

Comune di **ASCOLI SATRIANO (A463) (FG)**
Foglio 18 Particella 17
Redditi: dominicale **Euro 196,93 Lire 381.309**
 agrario **Euro 295,39 Lire 571.964**

Particella con qualità: **SEMINATIVO** di classe **04**
Superficie: **127.103 m²**

Partita: **298**

Impianto meccanografico del 05/02/1976

📅 dal 27/12/2005 al 19/11/2020

Immobile attuale

Comune di **ASCOLI SATRIANO (A463) (FG)**
Foglio 18 Particella 65
Redditi: dominicale **Euro 31,04**
 agrario **Euro 46,56**

Particella con qualità: **SEMINATIVO** di classe **04**
Superficie: **20.032 m²**

FRAZIONAMENTO del 27/12/2005 Pratica n.
FG0232536 in atti dal 27/12/2005 (n. 232536.1/2005)

Sono stati inoltre variati/soppressi i seguenti

Direzione Provinciale di Foggia
 Ufficio Provinciale - Territorio
 Servizi Catastali

immobili:

Comune: **ASCOLI SATTRIANO (A463) (FG)**

Foglio 18 Particella 82
 Foglio 18 Particella 75
 Foglio 18 Particella 68
 Foglio 18 Particella 61
 Foglio 18 Particella 17
 Foglio 18 Particella 69
 Foglio 18 Particella 4
 Foglio 18 Particella 73
 Foglio 18 Particella 67
 Foglio 18 Particella 62
 Foglio 18 Particella 81
 Foglio 18 Particella 79
 Foglio 18 Particella 76
 Foglio 18 Particella 71
 Foglio 18 Particella 70
 Foglio 18 Particella 63
 Foglio 18 Particella 72
 Foglio 18 Particella 77
 Foglio 18 Particella 80
 Foglio 18 Particella 83
 Foglio 18 Particella 78
 Foglio 18 Particella 74
 Foglio 18 Particella 64
 Foglio 18 Particella 66
 Foglio 18 Particella 60

 dal 19/11/2020

Immobile attuale

Comune di **ASCOLI SATTRIANO (A463) (FG)**

Foglio **18** Particella **65**

Particella divisa in **2** porzioni

Totali particella:

Redditi: dominicale **Euro 119,84**

agrario **Euro 95,40**

Superficie: **20.032** m²

Il reddito dominicale è stato calcolato tenendo conto delle eventuali deduzioni indicate in tabella

TABELLA DI VARIAZIONE del 05/08/2020 Pratica n. FG0124354 in atti dal 19/11/2020 TRASMISSIONE DATI AGEA AI SENSI DEL DL 3.10.2006 N. 262 (n. 5314.1/2020)

Annotazioni: variazione culturale eseguita ai sensi del dl 3.10.2006 n. 262, convertito con modificazioni nella legge 24.11.2006 n. 286 e successive modificazioni (anno 2020) - eseguita a seguito di dichiarazione resa il 05/08/2020 all'organismo pagatore agea con la domanda agea.adu.2020.1089521 (scheda validazione/fascicolo prot. n. agea.caa1775.2020.0001335) - porzione ab: classamento per parificazione con la qualita` 43 - uliv vignet, classe 01

Porzione	AA	AB
Reddito dominicale	Euro 4,40	Euro 115,44
Reddito agrario	Euro 6,60	Euro 88,80
Deduzioni	-	-
Superficie m ²	2.838	17.194
Qualità	SEMINATIVO	SEMIN IRRIG
Classe	4	U

> Storia degli intestati dell'immobile

Dati identificativi: Immobile predecessore - Comune di ASCOLI SATRIANO (A463) (FG) Foglio 18 Particella 17

- **1. COMUNE DI ASCOLI SATRIANO (CF 018)^{a)}** sede in ASCOLI SATRIANO (FG) 1. Impianto meccanografico del 05/02/1976
- 📅 dall'impianto al 27/12/2005
Diritto di: Proprieta' per 1000/1000 (deriva dall'atto 1)

Dati identificativi: Immobile attuale - Comune di ASCOLI SATRIANO (A463) (FG) Foglio 18 Particella 65

- **1. COMUNE DI ASCOLI SATRIANO (CF 018)^{a)}** sede in ASCOLI SATRIANO (FG) 2. FRAZIONAMENTO del 27/12/2005 Pratica n. FG0232536 in atti dal 27/12/2005 (n. 232536.1/2005)
- 📅 dal 27/12/2005 al 29/12/2005
Diritto di: Proprieta' per 1000/1000 (deriva dall'atto 2)
- **1. DI STEFANO Leonardo (CF DSTLRD77P17D643F)** nato a FOGGIA (FG) il 17/09/1977 3. Atto del 29/12/2005 Pubblico ufficiale CIFALDI BENVENUTO - SEGRE Sede ASCOLI SATRIANO (FG) Repertorio n. 2584 - COMPRAVENDITA (Passaggi intermedi da esaminare) Trascrizione n. 1663.1/2006 Reparto PI di FOGGIA in atti dal 30/01/2006
- 📅 dal 29/12/2005 al 29/12/2005
Diritto di: Proprieta' per 1/1 in regime di separazione dei beni (deriva dall'atto 3)
- **1. DI STEFANO Leonardo (CF DSTLRD77P17D643F)** nato a FOGGIA (FG) il 17/09/1977 4. VOLTURA D'UFFICIO del 29/12/2005 Pubblico ufficiale CIFALDI BENVENUTO Sede ASCOLI SATRIANO (FG) Repertorio n. 2584 - CANC PASS INTERM DA ESAM - TR. 1663/2006 Voltura n. 2004.1/2006 - Pratica n. FG0023168 in atti dal 02/02/2006
- 📅 dal 29/12/2005
Diritto di: Proprieta' per 1/1 in regime di separazione dei beni (deriva dall'atto 4)

Visura telematica

Tributi speciali: Euro 0,90

Legenda

a) Codice fiscale non validato in anagrafe tributaria

Catasto terreni

Visura storica per immobile

Situazione degli atti informatizzati dall'impianto meccanografico al 23/11/2023



Immobile di catasto terreni



Causali di aggiornamento ed annotazioni

Informazioni riportate negli atti del catasto al 23/11/2023

Dati identificativi: Comune di ASCOLI SATRIANO (A463) (FG)

Foglio 18 Particella 74

Classamento:

Redditi: dominicale Euro 79,61

agrario Euro 119,41

Particella con qualità: SEMINATIVO di classe 4

Superficie: 51.382 m²

> Intestati catastali

➤ 1. DI STEFANO Leonardo Antonio (CF DSTLRD78B17D643D)

nato a FOGGIA (FG) il 17/02/1978

Diritto di: Proprietà per 1/1 in regime di separazione dei beni

> Dati identificativi

📅 dal 27/12/2005 al 27/12/2005

Immobile predecessore

Comune di ASCOLI SATRIANO (A463) (FG)

Foglio 18 Particella 61

Variazione del 27/12/2005 Pratica n. FG0232536 in atti dal 27/12/2005 (n. 232536.1/2005)

Annotazioni: comprende le particelle:39,44,46,59

Sono stati inoltre variati/soppressi i seguenti immobili:

Comune: ASCOLI SATRIANO (A463) (FG)

Foglio 18 Particella 12

Foglio 18 Particella 46

Foglio 18 Particella 39

Foglio 18 Particella 32

Foglio 18 Particella 14

Foglio 18 Particella 44

Foglio 18 Particella 31

Foglio 18 Particella 29

Foglio 18 Particella 27

Foglio 18 Particella 59

Foglio 18 Particella 60

📅 dal 27/12/2005

Immobile attuale

Comune di ASCOLI SATRIANO (A463) (FG)

Foglio 18 Particella 74

FRAZIONAMENTO del 27/12/2005 Pratica n. FG0232536 in atti dal 27/12/2005 (n. 232536.1/2005)

Sono stati inoltre variati/soppressi i seguenti immobili:

Comune: ASCOLI SATRIANO (A463) (FG)

Foglio 18 Particella 82
Foglio 18 Particella 75
Foglio 18 Particella 68
Foglio 18 Particella 61
Foglio 18 Particella 65
Foglio 18 Particella 17
Foglio 18 Particella 69
Foglio 18 Particella 4
Foglio 18 Particella 73
Foglio 18 Particella 67
Foglio 18 Particella 62
Foglio 18 Particella 81
Foglio 18 Particella 79
Foglio 18 Particella 76
Foglio 18 Particella 71
Foglio 18 Particella 70
Foglio 18 Particella 63
Foglio 18 Particella 72
Foglio 18 Particella 77
Foglio 18 Particella 80
Foglio 18 Particella 83
Foglio 18 Particella 78
Foglio 18 Particella 64
Foglio 18 Particella 66
Foglio 18 Particella 60

> Dati di classamento

📅 dal 27/12/2005 al 27/12/2005

Immobile predecessore

Comune di **ASCOLI SATRIANO (A463) (FG)**

Foglio **18** Particella **61**

Redditi: dominicale **Euro 237,58**

agrario **Euro 356,37**

Particella con qualità: **SEMINATIVO** di classe **04**
Superficie: **153.340 m²**

Variazione del 27/12/2005 Pratica n. FG0232536 in atti dal 27/12/2005 (n. 232536.1/2005)

Annotazioni: comprende le particelle:39,44,46,59

Sono stati inoltre variati/soppressi i seguenti immobili:

Comune: **ASCOLI SATRIANO (A463) (FG)**

Foglio 18 Particella 12

Foglio 18 Particella 46

Foglio 18 Particella 39

Foglio 18 Particella 32

Foglio 18 Particella 14

Foglio 18 Particella 44

Foglio 18 Particella 31

Foglio 18 Particella 29

Foglio 18 Particella 27

Foglio 18 Particella 59

Foglio 18 Particella 60

📅 dal 27/12/2005

Immobile attuale

Comune di **ASCOLI SATRIANO (A463) (FG)**

Foglio **18** Particella **74**

Redditi: dominicale **Euro 79,61**

agrario **Euro 119,41**

FRAZIONAMENTO del 27/12/2005 Pratica n. FG0232536 in atti dal 27/12/2005 (n. 232536.1/2005)

Particella con qualità: **SEMINATIVO** di classe **04**
Superficie: **51.382 m²**

Sono stati inoltre variati/soppressi i seguenti immobili:

Comune: **ASCOLI SATRIANO (A463) (FG)**

*Foglio 18 Particella 82
Foglio 18 Particella 75
Foglio 18 Particella 68
Foglio 18 Particella 61
Foglio 18 Particella 65
Foglio 18 Particella 17
Foglio 18 Particella 69
Foglio 18 Particella 4
Foglio 18 Particella 73
Foglio 18 Particella 67
Foglio 18 Particella 62
Foglio 18 Particella 81
Foglio 18 Particella 79
Foglio 18 Particella 76
Foglio 18 Particella 71
Foglio 18 Particella 70
Foglio 18 Particella 63
Foglio 18 Particella 72
Foglio 18 Particella 77
Foglio 18 Particella 80
Foglio 18 Particella 83
Foglio 18 Particella 78
Foglio 18 Particella 64
Foglio 18 Particella 66
Foglio 18 Particella 60*

> Storia degli intestati dell'immobile

Dati identificativi: Immobile predecessore - Comune di ASCOLI SATRIANO (A463) (FG) Foglio 18 Particella 61

- **1. COMUNE DI ASCOLI SATRIANO (CF 018)^{a)}**
sede in ASCOLI SATRIANO (FG)
📅 dal 27/12/2005 al 27/12/2005
Diritto di: Proprieta' per 1000/1000 (deriva dall'atto 1)

1. del 27/12/2005 Pratica n. FG0232536 Variazione in atti dal 27/12/2005 (n. 232536.1/2005)

Dati identificativi: Immobile attuale - Comune di ASCOLI SATRIANO (A463) (FG) Foglio 18 Particella 74

- **1. COMUNE DI ASCOLI SATRIANO (CF 018)^{a)}**
sede in ASCOLI SATRIANO (FG)
📅 dal 27/12/2005 al 29/12/2005
Diritto di: Proprieta' per 1000/1000 (deriva dall'atto 2)
- **1. DI STEFANO Leonardo Antonio (CF DSTLRD78B17D643D)**
nato a FOGGIA (FG) il 17/02/1978
📅 dal 29/12/2005 al 29/12/2005
Diritto di: Proprieta' per 1/1 in regime di separazione dei beni (deriva dall'atto 3)

2. FRAZIONAMENTO del 27/12/2005 Pratica n. FG0232536 in atti dal 27/12/2005 (n. 232536.1/2005)

3. Atto del 29/12/2005 Pubblico ufficiale CIFALDI BENVENUTO - SEGRE Sede ASCOLI SATRIANO (FG) Repertorio n. 2584 - COMPRAVENDITA (Passaggi intermedi da esaminare) Trascrizione n. 1662.1/2006 Reparto PI di FOGGIA in atti dal 30/01/2006

4. VOLTURA D'UFFICIO del 29/12/2005 Pubblico ufficiale CIFALDI BENVENUTO Sede ASCOLI SATRIANO (FG) Repertorio n. 2584 - CANCELLAZIONE PASS INTERM DA ESAM - TR. 1662/2006 Voltura n. 2003.1/2006 - Pratica n. FG0023162 in atti dal

Direzione Provinciale di Foggia
Ufficio Provinciale - Territorio
Servizi Catastali

➤ **1. DI STEFANO Leonardo Antonio**
(CF DSTLRD78B17D643D)
nato a FOGGIA (FG) il 17/02/1978
📅 dal 29/12/2005
Diritto di: Proprieta' per 1/1 in regime di
separazione dei beni (deriva dall'atto 4)

02/02/2006

Visura telematica

Tributi speciali: Euro 0,90

Legenda

a) Codice fiscale non validato in anagrafe tributaria

COMUNE DI
ASCOLI SATRIANO (FG)

FOGLIO N. 19

Catasto terreni

Visura storica per immobile

Situazione degli atti informatizzati dall'impianto meccanografico al 23/11/2023



Immobile di catasto terreni



Causali di aggiornamento ed annotazioni

Informazioni riportate negli atti del catasto al 23/11/2023

Dati identificativi: Comune di ASCOLI SATRIANO (A463) (FG)

Foglio 19 Particella 1

Classamento:

Particella divisa in 2 porzioni

Totali particella:

Redditi: dominicale Euro 1.017,25

agrario Euro 821,03

Superficie: 309.946 m²

Il reddito dominicale è stato calcolato tenendo conto delle eventuali deduzioni indicate in tabella

Porzione	AA	AB
Reddito dominicale	Euro 944,95	Euro 72,30
Reddito agrario	Euro 787,46	Euro 33,57
Deduzioni	-	-
Superficie m ²	304.946	5.000
Qualità	SEMINATIVO	VIGNETO
Classe	3	1

> Intestati catastali

➤ 1. COMUNE DI ASCOLI SATRIANO (CF 018)^{a)}

sede in ASCOLI SATRIANO (FG)

Diritto di: Proprieta' per 1000/1000

> Dati identificativi

📁 dall'impianto

Immobile attuale

Comune di ASCOLI SATRIANO (A463) (FG)

Foglio 19 Particella 1

Impianto meccanografico del 05/02/1976

> Dati di classamento

📅 dall'impianto al 08/03/2007

Impianto meccanografico del 05/02/1976

Immobile attuale

Comune di **ASCOLI SATRIANO (A463) (FG)**

Foglio **19** Particella **1**

Redditi: dominicale **Euro 960,44 Lire 1.859.676**

agrario **Euro 800,37 Lire 1.549.730**

Particella con qualità: **SEMINATIVO** di classe **03**
Superficie: **309.946 m²**

Partita: **298**

📅 dal 08/03/2007

Immobile attuale

Comune di **ASCOLI SATRIANO (A463) (FG)**

Foglio **19** Particella **1**

Particella divisa in **2** porzioni

Totali particella:

Redditi: dominicale **Euro 1.017,25**

agrario **Euro 821,03**

Superficie: **309.946 m²**

Il reddito dominicale è stato calcolato tenendo conto delle eventuali deduzioni indicate in tabella

TABELLA DI VARIAZIONE del 08/03/2007 Pratica n. FG0070393 in atti dal 08/03/2007 TRASMISSIONE DATI AI SENSI DEL DECRETO 262 DEL 3 OTTOBRE 2006 (n. 4818.1/2007)

Annotazioni: variazione colturale ex d.l. n. 262/06 - qualità dichiarata o parificata a coltura presente nel quadro tariffario

Porzione	AA	AB
Reddito dominicale	Euro 944,95	Euro 72,30
Reddito agrario	Euro 787,46	Euro 33,57
Deduzioni	-	-
Superficie m ²	304.946	5.000
Qualità	SEMINATIVO	VIGNETO
Classe	3	1

> Storia degli intestati dell'immobile

Dati identificativi: Immobile attuale - Comune di ASCOLI SATRIANO (A463) (FG) Foglio 19 Particella 1

- **1. COMUNE DI ASCOLI SATRIANO (CF 018)^{a)}** 1. Impianto meccanografico del 05/02/1976
sede in ASCOLI SATRIANO (FG)
- ☐ dall'impianto
Diritto di: Proprieta' per 1000/1000 (deriva dall'atto
1)
-

Visura telematica

Tributi speciali: Euro 0,90

Legenda

a) Codice fiscale non validato in anagrafe tributaria

Catasto terreni

Visura storica per immobile

Situazione degli atti informatizzati dall'impianto meccanografico al 23/11/2023



Immobile di catasto terreni



Causali di aggiornamento ed annotazioni

Informazioni riportate negli atti del catasto al 23/11/2023

Dati identificativi: Comune di ASCOLI SATRIANO (A463) (FG)

Foglio 19 Particella 2

Classamento:

Redditi: dominicale Euro 215,88

agrario Euro 179,90

Particella con qualità: SEMINATIVO di classe 3

Superficie: 69.668 m²

> Intestati catastali

> 1. TAVANO Michele (CF TVNMHL75P20D269C)

nato a DELICETO (FG) il 20/09/1975

Diritto di: Proprieta' per 1/1 Regime: bene personale

> Dati identificativi

📅 dall'impianto

Impianto meccanografico del 05/02/1976

Immobile attuale

Comune di ASCOLI SATRIANO (A463) (FG)

Foglio 19 Particella 2

> Dati di classamento

📅 dall'impianto al 08/03/2007

Impianto meccanografico del 05/02/1976

Immobile attuale

Comune di ASCOLI SATRIANO (A463) (FG)

Foglio 19 Particella 2

Redditi: dominicale Euro 215,88 Lire 418.008

agrario Euro 179,90 Lire 348.340

Particella con qualità: SEMINATIVO di classe 03

Superficie: 69.668 m²

Partita: 4721

Direzione Provinciale di Foggia
 Ufficio Provinciale - Territorio
 Servizi Catastali

📅 dal **08/03/2007** al **12/08/2008**

Immobile attuale

Comune di **ASCOLI SATRIANO (A463) (FG)**

Foglio **19** Particella **2**

Particella divisa in **2** porzioni

Totali particella:

Redditi: dominicale **Euro 324,96**

agrario **Euro 222,05**

Superficie: **69.668** m²

Il reddito dominicale è stato calcolato tenendo conto delle eventuali deduzioni indicate in tabella

Porzione	AA	AB
Reddito dominicale	Euro 201,01	Euro 123,95
Reddito agrario	Euro 167,51	Euro 54,54
Deduzioni	-	-
Superficie m ²	64.868	4.800
Qualità	SEMINATIVO	ORTO IRRIG
Classe	3	1

TABELLA DI VARIAZIONE del 08/03/2007 Pratica n. FG0070394 in atti dal 08/03/2007 TRASMISSIONE DATI AI SENSI DEL DECRETO 262 DEL 3 OTTOBRE 2006 (n. 4819.1/2007)

Annotazioni: variazione colturale ex d.l. n. 262/06 - qualità dichiarata o parificata a coltura presente nel quadro tariffario

📅 dal **12/08/2008**

Immobile attuale

Comune di **ASCOLI SATRIANO (A463) (FG)**

Foglio **19** Particella **2**

Redditi: dominicale **Euro 215,88**

agrario **Euro 179,90**

Particella con qualità: **SEMINATIVO** di classe **03**

Superficie: **69.668** m²

VARIAZIONE D'UFFICIO del 12/08/2008 Pratica n. FG0251776 in atti dal 12/08/2008 VARIAZIONE DI QUALITÀ E RIDETERM. REDDITI A SEGUITO ISTANZA AUTOTUTELA D.L. N. 262 (n. 361294.1/2007)

Annotazioni: variazione con efficacia dal 01/01/06.

> **Storia degli intestati dell'immobile**

Dati identificativi: Immobile attuale - Comune di ASCOLI SATRIANO (A463) (FG) Foglio 19 Particella 2

➤ **1. RENZULLI Matteo**
(CF RNZMTT26C10F631A)
 nato a MONTE SANT'ANGELO (FG) il 10/03/1926

📅 dall'impianto al 15/07/1975 antecedente l'impianto meccanografico
 Diritto di: Da verificare (deriva dall'atto 1)

1. Impianto meccanografico del 05/02/1976

2. Atto del 15/07/1975 Pubblico ufficiale VASSALLI Sede DELICETO (FG) Repertorio n. 18349 - UR Sede FOGGIA (FG) Registrazione n. 1987 registrato in data 04/08/1975 - Voltura n. 34481 in atti dal 10/11/1981

➤ **1. VOLPE Vincenzo ; Nato A Castelluccio De Sauri**

nato il 17/03/1928

📅 dal 15/07/1975 al 12/09/1977

Diritto di: Da verificare (deriva dall'atto 2)

➤ **1. CIGNARELLA Marcellino (CF CGNMCL39D03D269U)**

nato a DELICETO (FG) il 03/04/1939

📅 dal 12/09/1977 al 11/04/1991

Diritto di: Da verificare (deriva dall'atto 3)

➤ **1. CERRONE Antonetta (CF CRRNNT42L71D269J)**

nata a DELICETO (FG) il 31/07/1942

📅 dal 11/04/1991 al 30/10/2001

Diritto di: Proprieta' per 1/3 (deriva dall'atto 4)

➤ **2. CIGNARELLA Raffaella (CF CGNRFL66H68D269O)**

nata a DELICETO (FG) il 28/06/1966

📅 dal 11/04/1991 al 30/10/2001

Diritto di: Proprieta' per 1/3 (deriva dall'atto 4)

➤ **3. CIGNARELLA Severina (CF CGNSRN61A45D269J)**

nata a DELICETO (FG) il 05/01/1961

📅 dal 11/04/1991 al 30/10/2001

Diritto di: Proprieta' per 1/3 (deriva dall'atto 4)

➤ **1. TAVANO Michele (CF TVNMHL75P20D269C)**

nato a DELICETO (FG) il 20/09/1975

📅 dal 30/10/2001

Diritto di: Proprieta' per 1/1 Regime: bene personale (deriva dall'atto 5)

3. Atto del 12/09/1977 Pubblico ufficiale VASSALLI Sede DELICETO (FG) Repertorio n. 18937 - UR Sede FOGGIA (FG) Registrazione n. 2910 registrato in data 22/09/1977 - Voltura n. 46581 in atti dal 10/11/1981

4. DENUNZIA (NEI PASSAGGI PER CAUSA DI MORTE) del 11/04/1991 - UR Sede FOGGIA (FG) Registrazione Volume 189 n. 36 registrato in data 08/07/1991 - Voltura n. 7379.1/1991 in atti dal 28/02/1997

5. Atto del 30/10/2001 Pubblico ufficiale VASSALLI GUSTAVO Sede BOVINO (FG) Repertorio n. 5922 - COMPRAVENDITA Trascrizione n. 16371.1/2001 Reparto PI di FOGGIA - Pratica n. 324150 in atti dal 04/12/2001

Visura telematica

Tributi speciali: Euro 0,90

COMUNE DI
ASCOLI SATRIANO (FG)

FOGLIO N. 20

Catasto terreni
Visura storica per immobile

Situazione degli atti informatizzati dall'impianto meccanografico al 23/11/2023



Immobile di catasto terreni



Causali di aggiornamento ed annotazioni

Informazioni riportate negli atti del catasto al 23/11/2023

Dati identificativi: Comune di ASCOLI SATRIANO (A463) (FG)

Foglio 20 Particella 10

Partita: 2434

Classamento:

Redditi: dominicale Euro 53,12 Lire 102.864
agrario Euro 44,27 Lire 85.720

Particella con qualità: SEMINATIVO di classe 3

Superficie: 17.144 m²

> **Intestati catastali**

➤ **1. DOTO Lucio (CF DTOLCU80L06D643K)**

nato a FOGGIA (FG) il 06/07/1980

Diritto di: Proprieta' per 1/1 in regime di separazione dei beni

> **Dati identificativi**

📅 dall'impianto

Impianto meccanografico del 05/02/1976

Immobile attuale

Comune di ASCOLI SATRIANO (A463) (FG)

Foglio 20 Particella 10

> **Dati di classamento**

📅 dall'impianto al 15/10/1988

Impianto meccanografico del 05/02/1976

Immobile attuale

Comune di ASCOLI SATRIANO (A463) (FG)

Foglio 20 Particella 10

Redditi: dominicale Euro 70,74 Lire 136.968
agrario Euro 58,95 Lire 114.140

Particella con qualità: SEMINATIVO di classe 03
Superficie: 22.828 m²

Partita: 2434

📅 dal 15/10/1988

FRAZIONAMENTO del 15/10/1988 in atti dal 06/03/1990 (n. 45.2/1988)

Immobile attuale

Comune di **ASCOLI SATRIANO (A463) (FG)**

Foglio **20** Particella **10**

Redditi: dominicale **Euro 53,12 Lire 102.864**

agrario **Euro 44,27 Lire 85.720**

Particella con qualità: **SEMINATIVO** di classe **03**
Superficie: **17.144 m²**

Partita: **2434**

Sono stati inoltre variati/soppressi i seguenti immobili:

Comune: **ASCOLI SATRIANO (A463) (FG)**
Foglio **20** Particella **417**

> Storia degli intestati dell'immobile

Dati identificativi: Immobile attuale - Comune di ASCOLI SATRIANO (A463) (FG) Foglio 20 Particella 10

➤ **1. ENTE SVILUPPO IRRIG E TRASFORMAZ FONDIARIA PUGLIA LUCANIA SEZ SPECIALE RIF FOND**

1. Impianto meccanografico del 05/02/1976

📅 dall'impianto al 09/05/2000

Diritto di: Proprieta' per 1000/1000 (deriva dall'atto 1)

➤ **1. REGIONE PUGLIA (CF 80017210727)**
sede in BARI (BA)

2. RETTIFICA DI INTESTAZIONE ALL'ATTUALITA' del 09/05/2000 - DEL REGIONALE 537 Voltura n. 55446.1/2000 - Pratica n. 82118 in atti dal 05/04/2002

📅 dal 09/05/2000 al 30/07/2015

Diritto di: Proprieta' per 1000/1000 (deriva dall'atto 2)

➤ **1. FRANZOSA Eleonora (CF FRNLNR31B64A463N)**

nata a ASCOLI SATRIANO (FG) il 24/02/1931

3. Atto del 30/07/2015 Pubblico ufficiale PUGLIESE ANTONIO Sede DELICETO (FG) Repertorio n. 1522 - COMPRAVENDITA Nota presentata con Modello Unico n. 10855.1/2015 Reparto PI di FOGGIA in atti dal 07/08/2015

📅 dal 30/07/2015 al 30/07/2015

Diritto di: Proprieta' per 1/1 (deriva dall'atto 3)

➤ **1. DOTO Lucio (CF DTOLCU80L06D643K)**
nato a FOGGIA (FG) il 06/07/1980

4. Atto del 30/07/2015 Pubblico ufficiale PUGLIESE ANTONIO Sede DELICETO (FG) Repertorio n. 1524 - COMPRAVENDITA Nota presentata con Modello Unico n. 10856.1/2015 Reparto PI di FOGGIA in atti dal 07/08/2015

📅 dal 30/07/2015

Diritto di: Proprieta' per 1/1 in regime di separazione dei beni (deriva dall'atto 4)

Visura telematica

Tributi speciali: Euro 0,90

Catasto terreni
Visura storica per immobile

Situazione degli atti informatizzati dall'impianto meccanografico al 23/11/2023



Immobile di catasto terreni



Causali di aggiornamento ed annotazioni

Informazioni riportate negli atti del catasto al 23/11/2023

Dati identificativi: Comune di ASCOLI SATRIANO (A463) (FG)

Foglio 20 Particella 17

Partita: 7234

Classamento:

Redditi: dominicale Euro 68,94 Lire 133.488

agrario Euro 57,45 Lire 111.240

Particella con qualità: SEMINATIVO di classe 3

Superficie: 22.248 m²

> **Intestati catastali**

➤ **1. NATALE Adriana (CF NTLDRN65S64D643N)**

nata a FOGGIA (FG) il 24/11/1965

Diritto di: Proprieta' per 1/1 Regime: bene personale

> **Dati identificativi**

📅 **dall'impianto**

Impianto meccanografico del 05/02/1976

Immobile attuale

Comune di ASCOLI SATRIANO (A463) (FG)

Foglio 20 Particella 17

> **Dati di classamento**

📅 **dall'impianto**

Impianto meccanografico del 05/02/1976

Immobile attuale

Comune di ASCOLI SATRIANO (A463) (FG)

Foglio 20 Particella 17

Redditi: dominicale Euro 68,94 Lire 133.488

agrario Euro 57,45 Lire 111.240

Particella con qualità: SEMINATIVO di classe 03

Superficie: 22.248 m²

Partita: 4591

> Altre variazioni

📅 dal 06/12/1978

Immobile attuale

Comune di ASCOLI SATRIANO (A463) (FG)

Foglio 20 Particella 17

ISTRUMENTO (ATTO PUBBLICO) del 06/12/1978 in
atti dal 29/12/1981 (n. 76781)

**Sono stati inoltre variati/soppressi i seguenti
immobili:**

Comune: ASCOLI SATRIANO (A463) (FG)

Foglio 20 Particella 212

Foglio 20 Particella 213

Foglio 20 Particella 211

Foglio 20 Particella 368

Foglio 20 Particella 214

Foglio 20 Particella 369

Foglio 20 Particella 19

> Storia degli intestati dell'immobile

Dati identificativi: Immobile attuale - Comune di ASCOLI SATRIANO (A463) (FG) Foglio 20 Particella 17

➤ **1. BRESCIA Arcangelo**
(CF BRSRNG05T05H467O)
nato a ROCCHETTA SANT'ANTONIO (FG) il
05/12/1905

📅 dall'impianto al 28/07/1980
Diritto di: Da verificare (deriva dall'atto 1)

➤ **1. DOTO Roberto (CF DTORRT42L18D269V)**
nato a DELICETO (FG) il 18/07/1942

📅 dal 28/07/1980 al 08/02/2005
Diritto di: Proprieta' per 1/2 (deriva dall'atto 2)

➤ **2. SARNO Luigina ; Mar Doto Com Leg 1/7234**
(CF SRNLGN44E66D269K)
nata a DELICETO (FG) il 26/05/1944

📅 dal 28/07/1980 al 08/02/2005
Diritto di: Proprieta' per 1/2 (deriva dall'atto 2)

➤ **1. NATALE Adriana**
(CF NTLDRN65S64D643N)
nata a FOGGIA (FG) il 24/11/1965

📅 dal 08/02/2005
Diritto di: Proprieta' per 1/1 Regime: bene
personale (deriva dall'atto 3)

1. Impianto meccanografico del 05/02/1976

2. Atto del 28/07/1980 Pubblico ufficiale MAULUCCI
Sede FOGGIA (FG) Repertorio n. 153473 - UR Sede
FOGGIA (FG) Registrazione n. 3614 registrato in data
01/08/1980 - Voltura n. 18383 in atti dal 22/12/1983

3. Atto del 08/02/2005 Pubblico ufficiale DI TARANTO
ROCCO Sede TROIA (FG) Repertorio n. 9101 -
COMPRAVENDITA Rettifica la trasc. n.2480/2005 Nota
presentata con Modello Unico n. 4109.1/2005 Reparto
PI di FOGGIA in atti dal 08/03/2005

Visura telematica

Tributi speciali: Euro 0,90

Catasto terreni
Visura storica per immobile

Situazione degli atti informatizzati dall'impianto meccanografico al 23/11/2023



Immobile di catasto terreni



Causali di aggiornamento ed annotazioni

Informazioni riportate negli atti del catasto al 23/11/2023

Dati identificativi: Comune di ASCOLI SATRIANO (A463) (FG)

Foglio 20 Particella 18

Partita: 2434

Classamento:

Redditi: dominicale Euro 28,57 Lire 55.320
agrario Euro 23,81 Lire 46.100

Particella con qualità: SEMINATIVO di classe 3

Superficie: 9.220 m²

> **Intestati catastali**

➤ 1. REGIONE PUGLIA (CF 80017210727)

sede in BARI (BA)

Diritto di: Proprieta' per 1000/1000

> **Dati identificativi**

📅 dall'impianto

Impianto meccanografico del 05/02/1976

Immobile attuale

Comune di ASCOLI SATRIANO (A463) (FG)

Foglio 20 Particella 18

> **Dati di classamento**

📅 dall'impianto

Impianto meccanografico del 05/02/1976

Immobile attuale

Comune di ASCOLI SATRIANO (A463) (FG)

Foglio 20 Particella 18

Redditi: dominicale Euro 28,57 Lire 55.320
agrario Euro 23,81 Lire 46.100

Particella con qualità: SEMINATIVO di classe 03
Superficie: 9.220 m²

Partita: 2434

> **Storia degli intestati dell'immobile**

Dati identificativi: Immobile attuale - Comune di ASCOLI SATRIANO (A463) (FG) Foglio 20 Particella 18

➤ **1. ENTE SVILUPPO IRRIG E TRASFORMAZ
FONDIARIA PUGLIA LUCANIA SEZ SPECIALE
RIF FOND**

📅 dall'impianto al 09/05/2000
Diritto di: Proprieta' per 1000/1000 (deriva dall'atto
1)

1. Impianto meccanografico del 05/02/1976

➤ **1. REGIONE PUGLIA (CF 80017210727)**
sede in BARI (BA)

📅 dal 09/05/2000
Diritto di: Proprieta' per 1000/1000 (deriva dall'atto
2)

2. RETTIFICA DI INTESTAZIONE ALL'ATTUALITA' del
09/05/2000 - DEL REGIONALE 537 Voltura n.
55446.1/2000 - Pratica n. 82118 in atti dal 05/04/2002

Visura telematica

Tributi speciali: Euro 0,90

Catasto terreni

Visura storica per immobile

Situazione degli atti informatizzati dall'impianto meccanografico al 23/11/2023



Immobile di catasto terreni



Causali di aggiornamento ed annotazioni

Informazioni riportate negli atti del catasto al 23/11/2023

Dati identificativi: Comune di ASCOLI SATRIANO (A463) (FG)

Foglio 20 Particella 28

Classamento:

Redditi: dominicale Euro 111,45

agrario Euro 85,73

Particella con qualità: SEMIN IRRIG di classe U

Superficie: 16.600 m²

> Intestati catastali

> 1. DI STEFANO Antonio (CF DSTNTN55H17H467P)

nato a ROCCHETTA SANT'ANTONIO (FG) il 17/06/1955

Diritto di: Proprieta' per 1/2 in regime di comunione dei beni con SANSONE INCORONATA ANTONIA

> 2. SANSONE Incoronata Antonia (CF SNSNRN58D66H467D)

nata a ROCCHETTA SANT'ANTONIO (FG) il 26/04/1958

Diritto di: Proprieta' per 1/2 in regime di comunione dei beni con DI STEFANO ANTONIO

> Dati identificativi

dall'impianto

Impianto meccanografico del 05/02/1976

Immobile attuale

Comune di ASCOLI SATRIANO (A463) (FG)

Foglio 20 Particella 28

> Dati di classamento

dall'impianto al 09/12/2014

Impianto meccanografico del 05/02/1976

Immobile attuale

Comune di ASCOLI SATRIANO (A463) (FG)

Foglio 20 Particella 28

Redditi: dominicale Euro 51,44 Lire 99.600

agrario Euro 42,87 Lire 83.000

Particella con qualità: **SEMINATIVO** di classe **03**
Superficie: **16.600 m²**

Partita: **2434**

📅 dal 09/12/2014

Immobile attuale

Comune di **ASCOLI SATTRIANO (A463) (FG)**

Foglio **20** Particella **28**

Redditi: dominicale **Euro 111,45**
agrario **Euro 85,73**

Particella con qualità: **SEMIN IRRIG** di classe **U**
Superficie: **16.600 m²**

TABELLA DI VARIAZIONE del 25/03/2014 Pratica n. FG0311149 in atti dal 09/12/2014 TRASMISSIONE DATI AGEA AI SENSI DEL DL 3.10.2006 N. 262 (n. 5310.1/2014)

Annotazioni: variazione culturale eseguita ai sensi del dl 3.10.2006 n. 262, convertito con modificazioni nella legge 24.11.2006 n. 286 e successive modificazioni (anno 2014) - eseguita a seguito di dichiarazione resa il 25/03/2014 all'organismo pagatore agea con la domanda agea.adu.2014.0054953 (scheda validazione/fascicolo prot. n. agea.caa1775.2014.0000589) - classamento per parificazione con la qualita' 43 - uliv vignet, classe 01

> Storia degli intestati dell'immobile

Dati identificativi: Immobile attuale - Comune di ASCOLI SATTRIANO (A463) (FG) Foglio 20 Particella 28

> 1. ENTE SVILUPPO IRRIG E TRASFORMAZ FONDARIA PUGLIA LUCANIA SEZ SPECIALE RIF FOND

📅 dall'impianto al 09/06/1995
Diritto di: Da verificare (deriva dall'atto 1)

> 1. MAZZEI Nicola (CF MZZNCL23A01A463W) nato a ASCOLI SATTRIANO (FG) il 01/01/1923

📅 dal 09/06/1995 al 25/05/2001
Diritto di: Da verificare (deriva dall'atto 2)

> 1. DI STEFANO Antonio (CF DSTNTN55H17H467P) nato a ROCCHETTA SANT'ANTONIO (FG) il 17/06/1955

📅 dal 25/05/2001
Diritto di: Proprieta' per 1/2 in regime di comunione dei beni con SANSONE INCORONATA ANTONIA (deriva dall'atto 3)

> 2. SANSONE Incoronata Antonia (CF SNSNRN58D66H467D) nata a ROCCHETTA SANT'ANTONIO (FG) il 26/04/1958

📅 dal 25/05/2001
Diritto di: Proprieta' per 1/2 in regime di comunione dei beni con DI STEFANO ANTONIO (deriva dall'atto 3)

1. Impianto meccanografico del 05/02/1976

2. Atto del 09/06/1995 Pubblico ufficiale PARENTE F. Sede ASCOLI SATTRIANO (FG) Repertorio n. 7808 - UR Sede FOGGIA (FG) Registrazione n. 1755 registrato in data 13/06/1995 - Voltura n. 4140.1/1995 in atti dal 04/05/1999

3. Atto del 25/05/2001 Pubblico ufficiale SPECCHIO NICOLA Sede CERIGNOLA (FG) Repertorio n. 88730 - COMPRAVENDITA Trascrizione n. 8742.1/2001 Reparto PI di FOGGIA in atti dal 11/06/2001

Catasto terreni
Visura storica per immobile

Situazione degli atti informatizzati dall'impianto meccanografico al 23/11/2023



Immobile di catasto terreni



Causali di aggiornamento ed annotazioni

Informazioni riportate negli atti del catasto al 23/11/2023

Dati identificativi: Comune di ASCOLI SATRIANO (A463) (FG)

Foglio 20 Particella 29

Partita: 2434

Classamento:

Redditi: dominicale Euro 36,16 Lire 70.020

agrario Euro 30,14 Lire 58.350

Particella con qualità: SEMINATIVO di classe 3

Superficie: 11.670 m²

> Intestati catastali

➤ 1. DI STEFANO Maria Rosa (CF DSTMRS64T64H467I)

nata a ROCCHETTA SANT'ANTONIO (FG) il 24/12/1964

Diritto di: Proprieta' per 1/1

> Dati identificativi

📅 dall'impianto

Impianto meccanografico del 05/02/1976

Immobile attuale

Comune di ASCOLI SATRIANO (A463) (FG)

Foglio 20 Particella 29

> Dati di classamento

📅 dall'impianto

Impianto meccanografico del 05/02/1976

Immobile attuale

Comune di ASCOLI SATRIANO (A463) (FG)

Foglio 20 Particella 29

Redditi: dominicale Euro 36,16 Lire 70.020

agrario Euro 30,14 Lire 58.350

Particella con qualità: SEMINATIVO di classe 03

Superficie: 11.670 m²

Partita: 2434

> Storia degli intestati dell'immobile

Dati identificativi: Immobile attuale - Comune di ASCOLI SATRIANO (A463) (FG) Foglio 20 Particella 29

- **1. ENTE SVILUPPO IRRIG E TRASFORMAZ FONDARIA PUGLIA LUCANIA SEZ SPECIALE RIF FOND**
 - 📅 dall'impianto al 29/03/2001
Diritto di: Da verificare (deriva dall'atto 1)
 - **1. DI STEFANO Ciro**
(CF DSTCRI34P17H467Y)
nato a ROCCHETTA SANT'ANTONIO (FG) il 17/09/1934
 - 📅 dal 29/03/2001 al 09/12/2005
Diritto di: Proprieta' per 1/1 in regime di comunione dei beni (deriva dall'atto 2)
 - **1. CASULLO Lucia**
(CF CSLLCU45C67A015Q)
nata a ACCADIA (FG) il 27/03/1945
 - 📅 dal 09/12/2005 al 24/09/2008
Diritto di: Proprieta' per 12/18 (deriva dall'atto 3)
 - **2. DI STEFANO Francesco**
(CF DSTFNC71A25D643Z)
nato a FOGGIA (FG) il 25/01/1971
 - 📅 dal 09/12/2005 al 24/09/2008
Diritto di: Proprieta' per 2/18 (deriva dall'atto 3)
 - **3. DI STEFANO Gerardo Antonio**
(CF DSTGRD68R25D643B)
nato a FOGGIA (FG) il 25/10/1968
 - 📅 dal 09/12/2005 al 24/09/2008
Diritto di: Proprieta' per 2/18 (deriva dall'atto 3)
 - **4. DI STEFANO Maria Rosa**
(CF DSTMRS64T64H467I)
nata a ROCCHETTA SANT'ANTONIO (FG) il 24/12/1964
 - 📅 dal 09/12/2005 al 24/09/2008
Diritto di: Proprieta' per 2/18 (deriva dall'atto 3)
 - **1. CASULLO Lucia**
(CF CSLLCU45C67A015Q)
nata a ACCADIA (FG) il 27/03/1945
 - 📅 dal 24/09/2008 al 24/09/2008
Diritto di: Proprieta' per 1/1 (deriva dall'atto 4)
 - **1. CASULLO Lucia**
(CF CSLLCU45C67A015Q)
nata a ACCADIA (FG) il 27/03/1945
 - 📅 dal 24/09/2008 al 08/03/2013
Diritto di: Usufrutto per 1/1 (deriva dall'atto 5)
 - **2. DI STEFANO Maria Rosa**
(CF DSTMRS64T64H467I)
nata a ROCCHETTA SANT'ANTONIO (FG) il 24/12/1964
- 1. Impianto meccanografico del 05/02/1976
 - 2. Atto del 29/03/2001 Pubblico ufficiale VASSALLI FRANCESCO Sede DELICETO (FG) Repertorio n. 32570 - COMPRAVENDITA (Passaggi intermedi da esaminare) Trascrizione n. 5995.1/2001 Reparto PI di FOGGIA - Pratica n. 151587 in atti dal 14/05/2001
 - 3. DENUNZIA (NEI PASSAGGI PER CAUSA DI MORTE) del 09/12/2005 - UU Sede FOGGIA (FG) Registrazione Volume 2006 n. 1429 registrato in data 11/12/2006 - SUCCESSIONE DI DI STEFANO CIRO Voltura n. 35212.3/2006 - Pratica n. FG0260229 in atti dal 13/12/2006
 - 4. Atto del 24/09/2008 Pubblico ufficiale BONADIES LUCA Sede ASCOLI SATRIANO (FG) Repertorio n. 521 - DIVISIONE Nota presentata con Modello Unico n. 17349.1/2008 Reparto PI di FOGGIA in atti dal 23/10/2008
 - 5. Atto del 24/09/2008 Pubblico ufficiale BONADIES LUCA Sede ASCOLI SATRIANO (FG) Repertorio n. 522 - DONAZIONE ACCETTATA Nota presentata con Modello Unico n. 17350.2/2008 Reparto PI di FOGGIA in atti dal 23/10/2008

📅 dal 24/09/2008 al 08/03/2013
Diritto di: Nuda proprieta' per 1/1 Regime: bene
personale (deriva dall'atto 5)

➤ **1. DI STEFANO Maria Rosa**
(CF DSTMRS64T64H467I)
nata a ROCCHETTA SANT'ANTONIO (FG) il
24/12/1964

📅 dal 08/03/2013
Diritto di: Proprieta' per 1/1 (deriva dall'atto 6)

6. RICONGIUNGIMENTO DI USUFRUTTO del
08/03/2013 - IN MORTE DI CASULLO LUCIA Voltura
n. 7581.1/2013 - Pratica n. FG0070670 in atti dal
10/04/2013

Visura telematica

Tributi speciali: Euro 0,90

Catasto terreni
Visura storica per immobile

Situazione degli atti informatizzati dall'impianto meccanografico al 23/11/2023



Immobile di catasto terreni



Causali di aggiornamento ed annotazioni

Informazioni riportate negli atti del catasto al 23/11/2023

Dati identificativi: Comune di ASCOLI SATRIANO (A463) (FG)

Foglio 20 Particella 33

Partita: 2434

Classamento:

Redditi: dominicale Euro 139,10 Lire 269.340

agrario Euro 115,92 Lire 224.450

Particella con qualità: SEMINATIVO di classe 3

Superficie: 44.890 m²

> Intestati catastali

➤ 1. TOCCO Pasquale (CF TCCPQL63C18D269B)

nato a DELICETO (FG) il 18/03/1963

Diritto di: Proprieta' per 1/1 Regime: bene personale

> Dati identificativi

📅 dall'impianto

Impianto meccanografico del 05/02/1976

Immobile attuale

Comune di ASCOLI SATRIANO (A463) (FG)

Foglio 20 Particella 33

> Dati di classamento

📅 dall'impianto

Impianto meccanografico del 05/02/1976

Immobile attuale

Comune di ASCOLI SATRIANO (A463) (FG)

Foglio 20 Particella 33

Redditi: dominicale Euro 139,10 Lire 269.340

agrario Euro 115,92 Lire 224.450

Particella con qualità: SEMINATIVO di classe 03

Superficie: 44.890 m²

Partita: 2434

> **Storia degli intestati dell'immobile**

Dati identificativi: Immobile attuale - Comune di ASCOLI SATRIANO (A463) (FG) Foglio 20 Particella 33

➤ **1. ENTE SVILUPPO IRRIG E TRASFORMAZ
FONDIARIA PUGLIA LUCANIA SEZ SPECIALE
RIF FOND**

📅 dall'impianto al 17/05/1984
Diritto di: Da verificare (deriva dall'atto 1)

➤ **1. TOCCO Gennaro
(CF TCCGNR36R16D269G)**
nato a DELICETO (FG) il 16/10/1936

📅 dal 17/05/1984 al 22/04/2004
Diritto di: Proprieta' per 1000/1000 (deriva dall'atto 2)

➤ **1. TOCCO Pasquale
(CF TCCPQL63C18D269B)**
nato a DELICETO (FG) il 18/03/1963

📅 dal 22/04/2004
Diritto di: Proprieta' per 1/1 Regime: bene personale (deriva dall'atto 3)

1. Impianto meccanografico del 05/02/1976

2. Atto del 17/05/1984 Pubblico ufficiale GERMANO BENINCASA Sede BOVINO (FG) Repertorio n. 260 - UR Sede FOGGIA (FG) Registrazione n. 2246 registrato in data 23/05/1984 - Voltura n. 595284 in atti dal 06/04/1988

3. Atto del 22/04/2004 Pubblico ufficiale VASSALLI FRANCESCO Sede DELICETO (FG) Repertorio n. 34346 - DONAZIONE ACCETTATA Trascrizione n. 7926.1/2004 Reparto PI di FOGGIA in atti dal 28/04/2004

Visura telematica

Tributi speciali: Euro 0,90

Catasto terreni

Visura storica per immobile

Situazione degli atti informatizzati dall'impianto meccanografico al 23/11/2023



Immobile di catasto terreni



Causali di aggiornamento ed annotazioni

Informazioni riportate negli atti del catasto al 23/11/2023

Dati identificativi: Comune di ASCOLI SATRIANO (A463) (FG)

Foglio 20 Particella 34

Partita: 4584

Classamento:

Redditi: dominicale Euro 142,84 Lire 276.582

agrario Euro 119,04 Lire 230.485

Particella con qualità: SEMINATIVO di classe 3

Superficie: 46.097 m²

> Intestati catastali

➤ 1. DI STEFANO Pietro (CF DSTPTR58A18D643A)

nato a FOGGIA (FG) il 18/01/1958

Diritto di: Proprieta' per 1/2 in regime di comunione dei beni con PALLADINO ROSANNA

➤ 2. PALLADINO Rosanna (CF PLLRNN59T51D643I)

nata a FOGGIA (FG) il 11/12/1959

Diritto di: Proprieta' per 1/2 in regime di comunione dei beni con DI STEFANO PIETRO

> Dati identificativi

📅 dall'impianto

Impianto meccanografico del 05/02/1976

Immobile attuale

Comune di ASCOLI SATRIANO (A463) (FG)

Foglio 20 Particella 34

> Dati di classamento

📅 dall'impianto

Impianto meccanografico del 05/02/1976

Immobile attuale

Comune di ASCOLI SATRIANO (A463) (FG)

Foglio 20 Particella 34

Redditi: dominicale Euro 142,84 Lire 276.582

agrario Euro 119,04 Lire 230.485

Particella con qualità: **SEMINATIVO** di classe **03**
Superficie: **46.097 m²**

Partita: **4584**

> Altre variazioni

📅 dal 15/10/1981

Immobile attuale

Comune di **ASCOLI SATRIANO (A463) (FG)**

Foglio **20** Particella **34**

ISTRUMENTO (ATTO PUBBLICO) del 15/10/1981 in
atti dal 20/08/1985 (n. 870581)

Sono stati inoltre variati/soppressi i seguenti immobili:

Comune: **ASCOLI SATRIANO (A463) (FG)**

Foglio 20 Particella 165

Foglio 20 Particella 162

Foglio 20 Particella 163

Foglio 20 Particella 164

> Storia degli intestati dell'immobile

Dati identificativi: Immobile attuale - Comune di ASCOLI SATRIANO (A463) (FG) Foglio 20 Particella 34

➤ **1. LORUSSO Raffaele**

(CF LRSRFL96S24A285U)

nato a ANDRIA (BT) il 24/11/1896

📅 dall'impianto al 15/02/1982

Diritto di: Da verificare (deriva dall'atto 1)

1. Impianto meccanografico del 05/02/1976

➤ **1. LO RUSSO Gerardo**

(CF LRSGRD38H12A463G)

nato a ASCOLI SATRIANO (FG) il 12/06/1938

📅 dal 15/02/1982 al 05/12/2003

Diritto di: Proprieta' per 1/5 (deriva dall'atto 2)

2. DENUNZIA (NEI PASSAGGI PER CAUSA DI MORTE) del 15/02/1982 - UR Sede FOGGIA (FG) Registrazione Volume 82 n. 877 registrato in data 10/08/1982 - SUCC. DI LORUSSO RAFFAELE Voltura n. 3266.1/2000 - Pratica n. 00066669 in atti dal 19/10/2000

➤ **2. LO RUSSO Giuseppe**

(CF LRSGPP33L22A463W)

nato a ASCOLI SATRIANO (FG) il 22/07/1933

📅 dal 15/02/1982 al 05/12/2003

Diritto di: Proprieta' per 1/5 (deriva dall'atto 2)

➤ **3. LO RUSSO Lorenzo**

(CF LRSLNZ43B12A463Z)

nato a ASCOLI SATRIANO (FG) il 12/02/1943

📅 dal 15/02/1982 al 05/12/2003

Diritto di: Proprieta' per 1/5 (deriva dall'atto 2)

➤ **4. LORUSSO Carmina**

(CF LRSCMN48H60A463Z)

nata a ASCOLI SATRIANO (FG) il 20/06/1948

📅 dal 15/02/1982 al 05/12/2003

Diritto di: Proprieta' per 1/5 (deriva dall'atto 2)

- **5. LORUSSO Francesco**
(CF LRSFNC28M20A463M)
nato a ASCOLI SATRIANO (FG) il 20/08/1928
📅 dal 15/02/1982 al 05/12/2003
Diritto di: Proprieta' per 1/5 (deriva dall'atto 2)
- **1. DI STEFANO Pietro**
(CF DSTPTR58A18D643A)
nato a FOGGIA (FG) il 18/01/1958
📅 dal 05/12/2003 al 05/12/2003
Diritto di: Proprieta' per 1/2 in regime di comunione
dei beni con PALLADINO ROSANNA (deriva
dall'atto 3)
- **2. PALLADINO Rosanna**
(CF PLLRNN59T51D643I)
nata a FOGGIA (FG) il 11/12/1959
📅 dal 05/12/2003 al 05/12/2003
Diritto di: Proprieta' per 1/2 in regime di comunione
dei beni con DI STEFANO PIETRO (deriva dall'atto
3)
- **1. DI STEFANO Pietro**
(CF DSTPTR58A18D643A)
nato a FOGGIA (FG) il 18/01/1958
📅 dal 05/12/2003
Diritto di: Proprieta' per 1/2 in regime di comunione
dei beni con PALLADINO ROSANNA (deriva
dall'atto 4)
- **2. PALLADINO Rosanna**
(CF PLLRNN59T51D643I)
nata a FOGGIA (FG) il 11/12/1959
📅 dal 05/12/2003
Diritto di: Proprieta' per 1/2 in regime di comunione
dei beni con DI STEFANO PIETRO (deriva dall'atto
4)

3. Atto del 05/12/2003 Pubblico ufficiale CARBONE SALVATORE Sede CERIGNOLA (FG) Repertorio n. 77426 - COMPRAVENDITA (Passaggi intermedi da esaminare) Nota presentata con Modello Unico n. 22740.1/2003 Reparto PI di FOGGIA in atti dal 22/12/2003

4. VOLTURA D'UFFICIO del 05/12/2003 Pubblico ufficiale CARBONE SALVATORE Sede CERIGNOLA (FG) Repertorio n. 77426 - CANC. PASS. INT. DA ESAM. TR. 22740/03 Voltura n. 17040.1/2006 - Pratica n. FG0132921 in atti dal 16/06/2006

Visura telematica

Tributi speciali: Euro 0,90

Catasto terreni
Visura storica per immobile

Situazione degli atti informatizzati dall'impianto meccanografico al 23/11/2023



Immobile di catasto terreni



Causali di aggiornamento ed annotazioni

Informazioni riportate negli atti del catasto al 23/11/2023

Dati identificativi: Comune di ASCOLI SATRIANO (A463) (FG)

Foglio 20 Particella 36

Partita: 2434

Classamento:

Redditi: dominicale Euro 143,29 Lire 277.440

agrario Euro 119,40 Lire 231.200

Particella con qualità: SEMINATIVO di classe 3

Superficie: 46.240 m²

> **Intestati catastali**

➤ 1. DI STEFANO Maria Rosa (CF DSTMRS64T64H467I)

nata a ROCCHETTA SANT'ANTONIO (FG) il 24/12/1964

Diritto di: Proprieta' per 1/1 Regime: bene personale

> **Dati identificativi**

📅 dall'impianto

Impianto meccanografico del 05/02/1976

Immobile attuale

Comune di ASCOLI SATRIANO (A463) (FG)

Foglio 20 Particella 36

> **Dati di classamento**

📅 dall'impianto

Impianto meccanografico del 05/02/1976

Immobile attuale

Comune di ASCOLI SATRIANO (A463) (FG)

Foglio 20 Particella 36

Redditi: dominicale Euro 143,29 Lire 277.440

agrario Euro 119,40 Lire 231.200

Particella con qualità: SEMINATIVO di classe 03

Superficie: 46.240 m²

Partita: 2434

> Storia degli intestati dell'immobile

Dati identificativi: Immobile attuale - Comune di ASCOLI SATRIANO (A463) (FG) Foglio 20 Particella 36

➤ **1. ENTE SVILUPPO IRRIG E TRASFORMAZ
FONDIARIA PUGLIA LUCANIA SEZ SPECIALE
RIF FOND**

📅 dall'impianto al 29/03/2001
Diritto di: Da verificare (deriva dall'atto 1)

➤ **1. DI STEFANO Ciro
(CF DSTCRI34P17H467Y)**
nato a ROCCHETTA SANT'ANTONIO (FG) il
17/09/1934

📅 dal 29/03/2001 al 09/12/2005
Diritto di: Proprieta' per 1/1 in regime di comunione
dei beni (deriva dall'atto 2)

➤ **1. CASULLO Lucia
(CF CSLLCU45C67A015Q)**
nata a ACCADIA (FG) il 27/03/1945

📅 dal 09/12/2005 al 24/09/2008
Diritto di: Proprieta' per 12/18 (deriva dall'atto 3)

➤ **2. DI STEFANO Francesco
(CF DSTFNC71A25D643Z)**
nato a FOGGIA (FG) il 25/01/1971

📅 dal 09/12/2005 al 24/09/2008
Diritto di: Proprieta' per 2/18 (deriva dall'atto 3)

➤ **3. DI STEFANO Gerardo Antonio
(CF DSTGRD68R25D643B)**
nato a FOGGIA (FG) il 25/10/1968

📅 dal 09/12/2005 al 24/09/2008
Diritto di: Proprieta' per 2/18 (deriva dall'atto 3)

➤ **4. DI STEFANO Maria Rosa
(CF DSTMRS64T64H467I)**
nata a ROCCHETTA SANT'ANTONIO (FG) il
24/12/1964

📅 dal 09/12/2005 al 24/09/2008
Diritto di: Proprieta' per 2/18 (deriva dall'atto 3)

➤ **1. CASULLO Lucia
(CF CSLLCU45C67A015Q)**
nata a ACCADIA (FG) il 27/03/1945

📅 dal 24/09/2008 al 24/09/2008
Diritto di: Proprieta' per 1/2 (deriva dall'atto 4)

➤ **2. DI STEFANO Maria Rosa
(CF DSTMRS64T64H467I)**
nata a ROCCHETTA SANT'ANTONIO (FG) il
24/12/1964

📅 dal 24/09/2008 al 24/09/2008
Diritto di: Proprieta' per 1/2 Regime: bene
personale (deriva dall'atto 4)

1. Impianto meccanografico del 05/02/1976

2. Atto del 29/03/2001 Pubblico ufficiale VASSALLI
FRANCESCO Sede DELICETO (FG) Repertorio n.
32570 - COMPRAVENDITA (Passaggi intermedi da
esaminare) Trascrizione n. 5995.1/2001 Reparto PI di
FOGGIA - Pratica n. 151587 in atti dal 14/05/2001

3. DENUNZIA (NEI PASSAGGI PER CAUSA DI
MORTE) del 09/12/2005 - UU Sede FOGGIA (FG)
Registrazione Volume 2006 n. 1429 registrato in data
11/12/2006 - SUCCESSIONE DI DI STEFANO CIRO
Voltura n. 35212.3/2006 - Pratica n. FG0260229 in atti
dal 13/12/2006

4. Atto del 24/09/2008 Pubblico ufficiale BONADIES
LUCA Sede ASCOLI SATRIANO (FG) Repertorio n.
521 - DIVISIONE Nota presentata con Modello Unico
n. 17349.4/2008 Reparto PI di FOGGIA in atti dal
23/10/2008

5. Atto del 24/09/2008 Pubblico ufficiale BONADIES
LUCA Sede ASCOLI SATRIANO (FG) Repertorio n.
522 - DONAZIONE ACCETTATA Nota presentata con
Modello Unico n. 17350.1/2008 Reparto PI di FOGGIA

Direzione Provinciale di Foggia
Ufficio Provinciale - Territorio
Servizi Catastali

➤ **1. DI STEFANO Maria Rosa**
(CF DSTMRS64T64H467I)
nata a ROCCHETTA SANT'ANTONIO (FG) il
24/12/1964
📅 dal 24/09/2008
Diritto di: Proprieta' per 1/1 Regime: bene
personale (deriva dall'atto 5)

in atti dal 23/10/2008

Visura telematica

Tributi speciali: Euro 0,90

Catasto terreni
Visura storica per immobile

Situazione degli atti informatizzati dall'impianto meccanografico al 23/11/2023



Immobile di catasto terreni



Causali di aggiornamento ed annotazioni

Informazioni riportate negli atti del catasto al 23/11/2023

Dati identificativi: Comune di ASCOLI SATRIANO (A463) (FG)

Foglio 20 Particella 40

Partita: 2434

Classamento:

Redditi: dominicale Euro 0,28 Lire 540

agrario Euro 0,23 Lire 450

Particella con qualità: SEMINATIVO di classe 3

Superficie: 90 m²

> Intestati catastali

➤ 1. REGIONE PUGLIA (CF 80017210727)

sede in BARI (BA)

Diritto di: Proprieta' per 1000/1000

> Dati identificativi

📅 dall'impianto

Impianto meccanografico del 05/02/1976

Immobile attuale

Comune di ASCOLI SATRIANO (A463) (FG)

Foglio 20 Particella 40

> Dati di classamento

📅 dall'impianto

Impianto meccanografico del 05/02/1976

Immobile attuale

Comune di ASCOLI SATRIANO (A463) (FG)

Foglio 20 Particella 40

Redditi: dominicale Euro 0,28 Lire 540

agrario Euro 0,23 Lire 450

Particella con qualità: SEMINATIVO di classe 03

Superficie: 90 m²

Partita: 2434

> **Storia degli intestati dell'immobile**

Dati identificativi: Immobile attuale - Comune di ASCOLI SATRIANO (A463) (FG) Foglio 20 Particella 40

➤ **1. ENTE SVILUPPO IRRIG E TRASFORMAZ
FONDIARIA PUGLIA LUCANIA SEZ SPECIALE
RIF FOND**

📅 dall'impianto al 09/05/2000
Diritto di: Proprieta' per 1000/1000 (deriva dall'atto
1)

1. Impianto meccanografico del 05/02/1976

➤ **1. REGIONE PUGLIA (CF 80017210727)**
sede in BARI (BA)

📅 dal 09/05/2000
Diritto di: Proprieta' per 1000/1000 (deriva dall'atto
2)

2. RETTIFICA DI INTESTAZIONE ALL'ATTUALITA' del
09/05/2000 - DEL REGIONALE 537 Voltura n.
55446.1/2000 - Pratica n. 82118 in atti dal 05/04/2002

Visura telematica

Tributi speciali: Euro 0,90

Catasto terreni
Visura storica per immobile

Situazione degli atti informatizzati dall'impianto meccanografico al 23/11/2023



Immobile di catasto terreni



Causali di aggiornamento ed annotazioni

Informazioni riportate negli atti del catasto al 23/11/2023

Dati identificativi: Comune di ASCOLI SATRIANO (A463) (FG)

Foglio 20 Particella 44

Partita: 2434

Classamento:

Redditi: dominicale Euro 13,29 Lire 25.740

agrario Euro 11,08 Lire 21.450

Particella con qualità: SEMINATIVO di classe 3

Superficie: 4.290 m²

> Intestati catastali

➤ 1. REGIONE PUGLIA (CF 80017210727)

sede in BARI (BA)

Diritto di: Proprieta' per 1000/1000

> Dati identificativi

📅 dall'impianto

Impianto meccanografico del 05/02/1976

Immobile attuale

Comune di ASCOLI SATRIANO (A463) (FG)

Foglio 20 Particella 44

> Dati di classamento

📅 dall'impianto

Impianto meccanografico del 05/02/1976

Immobile attuale

Comune di ASCOLI SATRIANO (A463) (FG)

Foglio 20 Particella 44

Redditi: dominicale Euro 13,29 Lire 25.740

agrario Euro 11,08 Lire 21.450

Particella con qualità: SEMINATIVO di classe 03

Superficie: 4.290 m²

Partita: 2434

> **Storia degli intestati dell'immobile**

Dati identificativi: Immobile attuale - Comune di ASCOLI SATRIANO (A463) (FG) Foglio 20 Particella 44

➤ **1. ENTE SVILUPPO IRRIG E TRASFORMAZ
FONDIARIA PUGLIA LUCANIA SEZ SPECIALE
RIF FOND**

📅 dall'impianto al 09/05/2000
Diritto di: Proprieta' per 1000/1000 (deriva dall'atto
1)

1. Impianto meccanografico del 05/02/1976

➤ **1. REGIONE PUGLIA (CF 80017210727)**
sede in BARI (BA)

📅 dal 09/05/2000
Diritto di: Proprieta' per 1000/1000 (deriva dall'atto
2)

2. RETTIFICA DI INTESTAZIONE ALL'ATTUALITA' del
09/05/2000 - DEL REGIONALE 537 Voltura n.
55446.1/2000 - Pratica n. 82118 in atti dal 05/04/2002

Visura telematica

Tributi speciali: Euro 0,90

Catasto terreni
Visura storica per immobile

Situazione degli atti informatizzati dall'impianto meccanografico al 23/11/2023



Immobile di catasto terreni



Causali di aggiornamento ed annotazioni

Informazioni riportate negli atti del catasto al 23/11/2023

Dati identificativi: Comune di ASCOLI SATRIANO (A463) (FG)

Foglio 20 Particella 47

Partita: 9728

Classamento:

Redditi: dominicale Euro 129,10 Lire 249.972
agrario Euro 107,58 Lire 208.310

Particella con qualità: SEMINATIVO di classe 3

Superficie: 41.662 m²

> **Intestati catastali**

➤ **1. MASTRODOMENICO Donato (CF MSTDNT63M23A463D)**

nato a ASCOLI SATRIANO (FG) il 23/08/1963

Diritto di: Proprieta' per 1/1

> **Dati identificativi**

📅 **dall'impianto**

Impianto meccanografico del 05/02/1976

Immobile attuale

Comune di ASCOLI SATRIANO (A463) (FG)

Foglio 20 Particella 47

> **Dati di classamento**

📅 **dall'impianto**

Impianto meccanografico del 05/02/1976

Immobile attuale

Comune di ASCOLI SATRIANO (A463) (FG)

Foglio 20 Particella 47

Redditi: dominicale Euro 129,10 Lire 249.972
agrario Euro 107,58 Lire 208.310

Particella con qualità: SEMINATIVO di classe 03
Superficie: 41.662 m²

Partita: 5302

> Altre variazioni

📅 dal 19/05/1977

Immobile attuale

Comune di **ASCOLI SATRIANO (A463) (FG)**

Foglio 20 Particella 47

ISTRUMENTO (ATTO PUBBLICO) del 19/05/1977 in atti dal 10/11/1981 (n. 45681)

Sono stati inoltre variati/soppressi i seguenti immobili:

Comune: **ASCOLI SATRIANO (A463) (FG)**

Foglio 20 Particella 79

> Storia degli intestati dell'immobile

Dati identificativi: Immobile attuale - Comune di ASCOLI SATRIANO (A463) (FG) Foglio 20 Particella 47

➤ **1. MASTRODOMENICO Francesco**
(CF MSTFNC29C29A463L)

nato a ASCOLI SATRIANO (FG) il 29/03/1929

📅 dall'impianto al 20/04/1995

Diritto di: Da verificare (deriva dall'atto 1)

1. Impianto meccanografico del 05/02/1976

➤ **1. LIOI Giovina Maria**
(CF LIOGNM29M55H467U)

nata a ROCCHETTA SANT'ANTONIO (FG) il 15/08/1929

📅 dal 20/04/1995 al 28/11/2005

Diritto di: Proprieta' per 3/9 (deriva dall'atto 2)

2. DENUNZIA (NEI PASSAGGI PER CAUSA DI MORTE) del 20/04/1995 - UR Sede FOGGIA (FG) Registrazione Volume 253 n. 37 registrato in data 10/07/1995 - Voltura n. 4969.4/1995 in atti dal 25/07/1995

➤ **2. MASTRODOMENICO Donato**
(CF MSTDNT63M23A463D)

nato a ASCOLI SATRIANO (FG) il 23/08/1963

📅 dal 20/04/1995 al 28/11/2005

Diritto di: Proprieta' per 2/9 (deriva dall'atto 2)

➤ **3. MASTRODOMENICO Pietro**
(CF MSTPTR57A22A463Q)

nato a ASCOLI SATRIANO (FG) il 22/01/1957

📅 dal 20/04/1995 al 28/11/2005

Diritto di: Proprieta' per 2/9 (deriva dall'atto 2)

➤ **4. MASTRODOMENICO Teresa**
(CF MSTTRS63M63A463K)

nata a ASCOLI SATRIANO (FG) il 23/08/1963

📅 dal 20/04/1995 al 28/11/2005

Diritto di: Proprieta' per 2/9 (deriva dall'atto 2)

➤ **1. MASTRODOMENICO Donato**
(CF MSTDNT63M23A463D)

nato a ASCOLI SATRIANO (FG) il 23/08/1963

📅 dal 28/11/2005 al 28/11/2005

Diritto di: Proprieta' per 4/18 Regime: bene personale (deriva dall'atto 3)

3. Atto del 28/11/2005 Pubblico ufficiale PEPE MARCO Sede CERIGNOLA (FG) Repertorio n. 4002 - DONAZIONE ACCETTATA (Passaggi intermedi da esaminare) Trascrizione n. 18686.2/2005 Reparto PI di FOGGIA in atti dal 12/12/2005

4. VOLTURA D'UFFICIO del 28/11/2005 Pubblico ufficiale NOTAIO PEPE MARCO Sede CERIGNOLA (FG) Repertorio n. 4002 - CANC. PASS. INT. DA ESAM. TRASC.18686/05 Voltura n. 20715.1/2005 - Pratica n. FG0225320 in atti dal 13/12/2005

➤ **1. MASTRODOMENICO Donato**
(CF MSTDNT63M23A463D)
nato a ASCOLI SATRIANO (FG) il 23/08/1963
📅 dal 28/11/2005 al 28/11/2005
Diritto di: Proprieta' per 1/3 Regime: bene
personale (deriva dall'atto 4)

➤ **1. MASTRODOMENICO Donato**
(CF MSTDNT63M23A463D)
nato a ASCOLI SATRIANO (FG) il 23/08/1963
📅 dal 28/11/2005 al 28/11/2005
Diritto di: Proprieta' per 1/1 Regime: bene
personale (deriva dall'atto 5)

➤ **1. MASTRODOMENICO Pietro**
(CF MSTPTR57A22A463Q)
nato a ASCOLI SATRIANO (FG) il 22/01/1957
📅 dal 28/11/2005 al 28/11/2005
Diritto di: Proprieta' per 4/18 Regime: bene
personale (deriva dall'atto 3)

➤ **1. MASTRODOMENICO Pietro**
(CF MSTPTR57A22A463Q)
nato a ASCOLI SATRIANO (FG) il 22/01/1957
📅 dal 28/11/2005 al 28/11/2005
Diritto di: Proprieta' per 1/3 Regime: bene
personale (deriva dall'atto 4)

➤ **1. MASTRODOMENICO Teresa**
(CF MSTTRS63M63A463K)
nata a ASCOLI SATRIANO (FG) il 23/08/1963
📅 dal 28/11/2005 al 28/11/2005
Diritto di: Proprieta' per 4/18 Regime: bene
personale (deriva dall'atto 3)

➤ **1. MASTRODOMENICO Teresa**
(CF MSTTRS63M63A463K)
nata a ASCOLI SATRIANO (FG) il 23/08/1963
📅 dal 28/11/2005 al 28/11/2005
Diritto di: Proprieta' per 1/3 Regime: bene
personale (deriva dall'atto 4)

➤ **1. MASTRODOMENICO Donato**
(CF MSTDNT63M23A463D)
nato a ASCOLI SATRIANO (FG) il 23/08/1963
📅 dal 28/11/2005
Diritto di: Proprieta' per 1/1 (deriva dall'atto 6)

5. VOLTURA D'UFFICIO del 28/11/2005 Pubblico ufficiale NOTAIO PEPE MARCO Sede CERIGNOLA (FG) Repertorio n. 4003 - DIVISIONE Voltura n. 21573.1/2005 - Pratica n. FG0232165 in atti dal 23/12/2005

6. Atto del 28/11/2005 Pubblico ufficiale PEPE MARCO Sede CERIGNOLA (FG) Repertorio n. 4003 - UR Sede CERIGNOLA (FG) Registrazione n. 407 registrato in data 05/12/2005 - DIVISIONE Voltura n. 2932.1/2006 - Pratica n. FG0021878 in atti dal 14/02/2006

Visura telematica

Tributi speciali: Euro 0,90

Catasto terreni
Visura storica per immobile

Situazione degli atti informatizzati dall'impianto meccanografico al 23/11/2023



Immobile di catasto terreni



Causali di aggiornamento ed annotazioni

Informazioni riportate negli atti del catasto al 23/11/2023

Dati identificativi: Comune di ASCOLI SATRIANO (A463) (FG)

Foglio 20 Particella 74

Partita: 10372

Classamento:

Redditi: dominicale Euro 136,34 Lire 264.000
agrario Euro 113,62 Lire 220.000

Particella con qualità: SEMINATIVO di classe 3

Superficie: 44.000 m²

> Intestati catastali

➤ 1. SILVESTRI Vito (CF SLVVTI67B07D269U)

nato a DELICETO (FG) il 07/02/1967

Diritto di: Proprieta' per 1000/1000

> Dati identificativi

📅 dall'impianto

Impianto meccanografico del 05/02/1976

Immobile attuale

Comune di ASCOLI SATRIANO (A463) (FG)

Foglio 20 Particella 74

> Dati di classamento

📅 dall'impianto

Impianto meccanografico del 05/02/1976

Immobile attuale

Comune di ASCOLI SATRIANO (A463) (FG)

Foglio 20 Particella 74

Redditi: dominicale Euro 136,34 Lire 264.000
agrario Euro 113,62 Lire 220.000

Particella con qualità: SEMINATIVO di classe 03
Superficie: 44.000 m²

Partita: 4617

> Altre variazioni

📅 dal 17/11/1980

Immobile attuale

Comune di **ASCOLI SATRIANO (A463) (FG)**

Foglio 20 Particella 74

ISTRUMENTO (ATTO PUBBLICO) del 17/11/1980 in
atti dal 20/08/1985 (n. 80681)

**Sono stati inoltre variati/soppressi i seguenti
immobili:**

Comune: **ASCOLI SATRIANO (A463) (FG)**

Foglio 20 Particella 68

Foglio 20 Particella 302

Foglio 20 Particella 300

Foglio 20 Particella 353

Foglio 20 Particella 299

Foglio 20 Particella 301

> Storia degli intestati dell'immobile

Dati identificativi: Immobile attuale - Comune di ASCOLI SATRIANO (A463) (FG) Foglio 20 Particella 74

➤ **1. LUONGO Biagio**
(CF LNGBGI14M04A881K)

nato a BISACCIA (AV) il 04/08/1914

📅 dall'impianto al 09/11/1994

Diritto di: Da verificare (deriva dall'atto 1)

1. Impianto meccanografico del 05/02/1976

➤ **1. SILVESTRI Vito (CF SLVVTI67B07D269U)**

nato a DELICETO (FG) il 07/02/1967

📅 dal 09/11/1994

Diritto di: Proprieta' per 1000/1000 (deriva dall'atto
2)

2. Atto del 09/11/1994 Pubblico ufficiale PARENTE F.
Sede ASCOLI SATRIANO (FG) Repertorio n. 7464 -
Voltura n. 7221.1/1994 in atti dal 21/02/1997

Visura telematica

Tributi speciali: Euro 0,90

Catasto terreni
Visura storica per immobile

Situazione degli atti informatizzati dall'impianto meccanografico al 23/11/2023



Immobile di catasto terreni



Causali di aggiornamento ed annotazioni

Informazioni riportate negli atti del catasto al 23/11/2023

Dati identificativi: Comune di ASCOLI SATRIANO (A463) (FG)

Foglio 20 Particella 75

Partita: 2434

Classamento:

Redditi: dominicale Euro 8,54 Lire 16.536
agrario Euro 7,12 Lire 13.780

Particella con qualità: SEMINATIVO di classe 3

Superficie: 2.756 m²

> Intestati catastali

➤ 1. REGIONE PUGLIA (CF 80017210727)

sede in BARI (BA)

Diritto di: Proprieta' per 1000/1000

> Dati identificativi

📅 dall'impianto

Impianto meccanografico del 05/02/1976

Immobile attuale

Comune di ASCOLI SATRIANO (A463) (FG)

Foglio 20 Particella 75

> Dati di classamento

📅 dall'impianto

Impianto meccanografico del 05/02/1976

Immobile attuale

Comune di ASCOLI SATRIANO (A463) (FG)

Foglio 20 Particella 75

Redditi: dominicale Euro 8,54 Lire 16.536
agrario Euro 7,12 Lire 13.780

Particella con qualità: SEMINATIVO di classe 03

Superficie: 2.756 m²

Partita: 2434

> **Storia degli intestati dell'immobile**

Dati identificativi: Immobile attuale - Comune di ASCOLI SATRIANO (A463) (FG) Foglio 20 Particella 75

➤ **1. ENTE SVILUPPO IRRIG E TRASFORMAZ
FONDIARIA PUGLIA LUCANIA SEZ SPECIALE
RIF FOND**

📅 dall'impianto al 09/05/2000
Diritto di: Proprieta' per 1000/1000 (deriva dall'atto
1)

1. Impianto meccanografico del 05/02/1976

➤ **1. REGIONE PUGLIA (CF 80017210727)**
sede in BARI (BA)

📅 dal 09/05/2000
Diritto di: Proprieta' per 1000/1000 (deriva dall'atto
2)

2. RETTIFICA DI INTESTAZIONE ALL'ATTUALITA' del
09/05/2000 - DEL REGIONALE 537 Voltura n.
55446.1/2000 - Pratica n. 82118 in atti dal 05/04/2002

Visura telematica

Tributi speciali: Euro 0,90

Catasto terreni
Visura storica per immobile

Situazione degli atti informatizzati dall'impianto meccanografico al 23/11/2023



Immobile di catasto terreni



Causali di aggiornamento ed annotazioni

Informazioni riportate negli atti del catasto al 23/11/2023

Dati identificativi: Comune di ASCOLI SATRIANO (A463) (FG)

Foglio 20 Particella 76

Classamento:

Redditi: dominicale Euro 124,51

agrario Euro 95,78

Particella con qualità: SEMIN IRRIG di classe U

Superficie: 18.545 m²

> Intestati catastali

> 1. DI STEFANO Antonio (CF DSTNTN55H17H467P)

nato a ROCCHETTA SANT'ANTONIO (FG) il 17/06/1955

Diritto di: Proprieta' per 1/2 in regime di comunione dei beni

> 2. SANSONE Incoronata Antonia (CF SNSNRN58D66H467D)

nata a ROCCHETTA SANT'ANTONIO (FG) il 26/04/1958

Diritto di: Proprieta' per 1/2 in regime di comunione dei beni

> Dati identificativi

📅 dall'impianto

Impianto meccanografico del 05/02/1976

Immobile attuale

Comune di ASCOLI SATRIANO (A463) (FG)

Foglio 20 Particella 76

> Dati di classamento

📅 dall'impianto al 09/12/2014

Impianto meccanografico del 05/02/1976

Immobile attuale

Comune di ASCOLI SATRIANO (A463) (FG)

Foglio 20 Particella 76

Redditi: dominicale Euro 57,47 Lire 111.270

agrario Euro 47,89 Lire 92.725

Particella con qualità: **SEMINATIVO** di classe **03**
Superficie: **18.545 m²**

Partita: **2434**

📅 dal 09/12/2014 al 29/11/2022

Immobile attuale

Comune di **ASCOLI SATRIANO (A463) (FG)**

Foglio **20** Particella **76**

Particella divisa in **2** porzioni

Totali particella:

Redditi: dominicale **Euro 112,81**

agrario **Euro 87,42**

Superficie: **18.545 m²**

Il reddito dominicale è stato calcolato tenendo conto delle eventuali deduzioni indicate in tabella

Porzione	AA	AB
Reddito dominicale	Euro 10,03	Euro 102,78
Reddito agrario	Euro 8,36	Euro 79,06
Deduzioni	-	-
Superficie m ²	3.237	15.308
Qualità	SEMINATIVO	SEMIN IRRIG
Classe	3	U

TABELLA DI VARIAZIONE del 25/03/2014 Pratica n. FG0311152 in atti dal 09/12/2014 TRASMISSIONE DATI AGEA AI SENSI DEL DL 3.10.2006 N. 262 (n. 5313.1/2014)

Annotazioni: variazione culturale eseguita ai sensi del dl 3.10.2006 n. 262, convertito con modificazioni nella legge 24.11.2006 n. 286 e successive modificazioni (anno 2014) - eseguita a seguito di dichiarazione resa il 25/03/2014 all'organismo pagatore agea con la domanda agea.adu.2014.0054953 (scheda validazione/fascicolo prot. n. agea.caa1775.2014.0000589) - porzione ab: classamento per parificazione con la qualità 43 - uliv vignet, classe 01

📅 dal 29/11/2022

Immobile attuale

Comune di **ASCOLI SATRIANO (A463) (FG)**

Foglio **20** Particella **76**

Redditi: dominicale **Euro 124,51**

agrario **Euro 95,78**

Particella con qualità: **SEMIN IRRIG** di classe **U**
Superficie: **18.545 m²**

TABELLA DI VARIAZIONE del 05/04/2022 Pratica n. FG0210612 in atti dal 29/11/2022 TRASMISSIONE DATI AGEA AI SENSI DEL DL 3.10.2006 N. 262 (n. 210612.1/2022)

Annotazioni: - classamento per parificazione con la qualità 43 - uliv vignet, classe 01 - variazione culturale eseguita ai sensi del dl 3.10.2006 n. 262, convertito con modificazioni nella legge 24.11.2006 n. 286 e successive modificazioni (anno 2022) - eseguita a seguito di dichiarazione resa il 05/04/2022 all'organismo pagatore agea con la domanda agea.adu.2022.0127322 (scheda validazione/fascicolo prot. n. agea.caa1775.2022.0000638)

> Storia degli intestati dell'immobile

Dati identificativi: Immobile attuale - Comune di ASCOLI SATRIANO (A463) (FG) Foglio 20 Particella 76

➤ **1. ENTE SVILUPPO IRRIG E TRASFORMAZ
FONDIARIA PUGLIA LUCANIA SEZ SPECIALE
RIF FOND**

📅 dall'impianto al 15/11/1990
Diritto di: Da verificare (deriva dall'atto 1)

➤ **1. REA Giovanni (CF REAGNN25C21D269A)**
nato a DELICETO (FG) il 21/03/1925

📅 dal 15/11/1990 al 15/11/1990
Diritto di: Da verificare assegnatario con patto di
riservato dominio (deriva dall'atto 2)

➤ **1. REA Giovanni (CF REAGNN25C21D269A)**
nato a DELICETO (FG) il 21/03/1925

📅 dal 15/11/1990 al 07/08/1995
Diritto di: Da verificare (deriva dall'atto 3)

➤ **1. DI STEFANO Antonio
(CF DSTNTN55H17H467P)**
nato a ROCCHETTA SANT'ANTONIO (FG) il
17/06/1955

📅 dal 07/08/1995
Diritto di: Proprieta' per 1/2 in regime di comunione
dei beni (deriva dall'atto 4)

➤ **2. SANSONE Incoronata Antonia
(CF SNSNRN58D66H467D)**
nata a ROCCHETTA SANT'ANTONIO (FG) il
26/04/1958

📅 dal 07/08/1995
Diritto di: Proprieta' per 1/2 in regime di comunione
dei beni (deriva dall'atto 4)

1. Impianto meccanografico del 05/02/1976

2. Atto del 15/11/1990 Pubblico ufficiale DI CARLO
Sede FOGGIA (FG) Repertorio n. 5591 - UR Sede
FOGGIA (FG) Registrazione n. 3709 registrato in data
23/11/1990 - Voltura n. 258.1/1991 in atti dal 12/02/1997

3. Atto del 15/11/1990 Pubblico ufficiale DI CARLO
Sede FOGGIA (FG) Repertorio n. 5593 - UR Sede
FOGGIA (FG) Registrazione n. 1611 registrato in data
03/12/1990 - Voltura n. 259.1/1991 in atti dal 12/02/1997

4. Atto del 07/08/1995 Pubblico ufficiale PARENTE
Sede ASCOLI SATRIANO (FG) Repertorio n. 7902 -
Voltura n. 5663.1/1995 in atti dal 22/02/1997

Visura telematica

Tributi speciali: Euro 0,90

Catasto terreni
Visura storica per immobile

Situazione degli atti informatizzati dall'impianto meccanografico al 23/11/2023



Immobile di catasto terreni



Causali di aggiornamento ed annotazioni

Informazioni riportate negli atti del catasto al 23/11/2023

Dati identificativi: Comune di ASCOLI SATRIANO (A463) (FG)

Foglio 20 Particella 77

Partita: 5929

Classamento:

Redditi: dominicale Euro 120,42 Lire 233.160
agrario Euro 100,35 Lire 194.300

Particella con qualità: SEMINATIVO di classe 3

Superficie: 38.860 m²

> **Intestati catastali**

➤ 1. CAMMAROSANO Caterina (CF CMMCRN75T65D643M)

nata a FOGGIA (FG) il 25/12/1975

Diritto di: Proprieta' per 1/1 in regime di separazione dei beni

> **Dati identificativi**

📅 dall'impianto

Impianto meccanografico del 05/02/1976

Immobile attuale

Comune di ASCOLI SATRIANO (A463) (FG)

Foglio 20 Particella 77

> **Dati di classamento**

📅 dall'impianto

Impianto meccanografico del 05/02/1976

Immobile attuale

Comune di ASCOLI SATRIANO (A463) (FG)

Foglio 20 Particella 77

Redditi: dominicale Euro 120,42 Lire 233.160
agrario Euro 100,35 Lire 194.300

Particella con qualità: SEMINATIVO di classe 03
Superficie: 38.860 m²

Partita: 5929

> **Storia degli intestati dell'immobile**

Dati identificativi: Immobile attuale - Comune di ASCOLI SATRIANO (A463) (FG) Foglio 20 Particella 77

- **1. CAMMAROSANO Potito**
(CF CMMPTT21S12A463Z)
nato a ASCOLI SATRIANO (FG) il 12/11/1921
📅 dall'impianto al 24/04/2001
Diritto di: Da verificare (deriva dall'atto 1)
1. Impianto meccanografico del 05/02/1976
- **1. CAMMAROSANO Michele**
(CF CMMMHL46H28A463U)
nato a ASCOLI SATRIANO (FG) il 28/06/1946
📅 dal 24/04/2001 al 14/07/2022
Diritto di: Proprieta' per 1/1 in regime di comunione dei beni (deriva dall'atto 2)
2. Atto del 24/04/2001 Pubblico ufficiale SIGNORE NICOLA Sede MANFREDONIA (FG) Repertorio n. 109210 - ATTO DICHIARATIVO DI SUBENTRO Trascrizione n. 6779.1/2001 Reparto PI di FOGGIA in atti dal 03/05/2001
- **1. CAMMAROSANO Caterina**
(CF CMMCRN75T65D643M)
nata a FOGGIA (FG) il 25/12/1975
📅 dal 14/07/2022
Diritto di: Proprieta' per 1/1 in regime di separazione dei beni (deriva dall'atto 3)
3. Atto del 14/07/2022 Pubblico ufficiale BONADIES LUCA Sede ASCOLI SATRIANO (FG) Repertorio n. 4252 - DONAZIONE ACCETTATA Nota presentata con Modello Unico n. 14852.1/2022 Reparto PI di FOGGIA in atti dal 27/07/2022

Visura telematica

Tributi speciali: Euro 0,90

Catasto terreni

Visura storica per immobile

Situazione degli atti informatizzati dall'impianto meccanografico al 23/11/2023



Immobile di catasto terreni



Causali di aggiornamento ed annotazioni

Informazioni riportate negli atti del catasto al 23/11/2023

Dati identificativi: Comune di ASCOLI SATRIANO (A463) (FG)

Foglio 20 Particella 78

Classamento:

Redditi: dominicale Euro 193,27

agrario Euro 148,67

Particella con qualità: SEMIN IRRIG di classe U

Superficie: 28.786 m²

> Intestati catastali

> 1. DI STEFANO Antonio (CF DSTNTN55H17H467P)

nato a ROCCHETTA SANT'ANTONIO (FG) il 17/06/1955

Diritto di: Proprieta' per 1/2 in regime di comunione dei beni con SANSONE INCORONATA ANTONIA

> 2. SANSONE Incoronata Antonia (CF SNSNRN58D66H467D)

nata a ROCCHETTA SANT'ANTONIO (FG) il 26/04/1958

Diritto di: Proprieta' per 1/2 in regime di comunione dei beni con DI STEFANO ANTONIO

> Dati identificativi

dall'impianto

Impianto meccanografico del 05/02/1976

Immobile attuale

Comune di ASCOLI SATRIANO (A463) (FG)

Foglio 20 Particella 78

> Dati di classamento

dall'impianto al 19/11/2020

Impianto meccanografico del 05/02/1976

Immobile attuale

Comune di ASCOLI SATRIANO (A463) (FG)

Foglio 20 Particella 78

Redditi: dominicale Euro 89,20 Lire 172.716

agrario Euro 74,33 Lire 143.930

Particella con qualità: **SEMINATIVO** di classe **03**
Superficie: **28.786 m²**

Partita: **5293**

📅 dal 19/11/2020

Immobile attuale

Comune di **ASCOLI SATTRIANO (A463) (FG)**

Foglio **20** Particella **78**

Redditi: dominicale **Euro 193,27**
agrario **Euro 148,67**

Particella con qualità: **SEMIN IRRIG** di classe **U**
Superficie: **28.786 m²**

TABELLA DI VARIAZIONE del 17/06/2020 Pratica n. FG0124357 in atti dal 19/11/2020 TRASMISSIONE DATI AGEA AI SENSI DEL DL 3.10.2006 N. 262 (n. 5317.1/2020)

Annotazioni: variazione culturale eseguita ai sensi del dl 3.10.2006 n. 262, convertito con modificazioni nella legge 24.11.2006 n. 286 e successive modificazioni (anno 2020) - eseguita a seguito di dichiarazione resa il 17/06/2020 all'organismo pagatore agea con la domanda agea.adu.2020.0901723 (scheda validazione/fascicolo prot. n. agea.caa1775.2020.0001243) - classamento per parificazione con la qualita' 43 - uliv vignet, classe 01

> Altre variazioni

📅 dal 31/10/1985 al 19/11/2020

Immobile attuale

Comune di **ASCOLI SATTRIANO (A463) (FG)**

Foglio **20** Particella **78**

ISTRUMENTO (ATTO PUBBLICO) del 31/10/1985 in atti dal 06/04/1988 (n. 474286)

Sono stati inoltre variati/soppressi i seguenti immobili:

Comune: **ASCOLI SATTRIANO (A463) (FG)**

Foglio 20 Particella 311

Foglio 20 Particella 46

Foglio 20 Particella 313

Foglio 20 Particella 314

Foglio 20 Particella 312

> Storia degli intestati dell'immobile

Dati identificativi: Immobile attuale - Comune di ASCOLI SATTRIANO (A463) (FG) Foglio 20 Particella 78

➤ **1. CORBELLINO Maria ; Ved Roca (CF CRBMRA03H60A463O)**
nata a ASCOLI SATTRIANO (FG) il 20/06/1903

📅 dall'impianto al 26/08/1977
Diritto di: Da verificare (deriva dall'atto 1)

➤ **1. ENTE SVILUPPO IRRIG E TRASFORMAZ FONDIARIA PUGLIA LUCANIA SEZ SPECIALE RIF FOND**

📅 dal 26/08/1977 al 31/10/1985
Diritto di: Da verificare (deriva dall'atto 2)

➤ **1. APRUZZESE Gerardo (CF PRZGRD39B11A463V)**
nato a ASCOLI SATTRIANO (FG) il 11/02/1939

1. Impianto meccanografico del 05/02/1976

2. Atto del 26/08/1977 Pubblico ufficiale ZITO Sede BARI (BA) Repertorio n. 36395 - UR Sede BARI (BA) Registrazione n. 15611 registrato in data 06/09/1977 - Voltura n. 45781 in atti dal 10/11/1981

3. Atto del 31/10/1985 Pubblico ufficiale NICOLA SIGNORE Sede MANFREDONIA (FG) Repertorio n. 72943 - UR Sede MANFREDONIA (FG) Registrazione n. 2573 registrato in data 20/11/1985 - Voltura n. 466886 in atti dal 06/04/1988

📅 dal 31/10/1985 al 10/06/2010
Diritto di: Proprieta' per 1000/1000 (deriva dall'atto 3)

➤ **1. DI STEFANO Antonio**
(CF DSTNTN55H17H467P)
nato a ROCCHETTA SANT'ANTONIO (FG) il 17/06/1955

📅 dal 10/06/2010
Diritto di: Proprieta' per 1/2 in regime di comunione dei beni con SANSONE INCORONATA ANTONIA (deriva dall'atto 4)

➤ **2. SANSONE Incoronata Antonia**
(CF SNSNRN58D66H467D)
nata a ROCCHETTA SANT'ANTONIO (FG) il 26/04/1958

📅 dal 10/06/2010
Diritto di: Proprieta' per 1/2 in regime di comunione dei beni con DI STEFANO ANTONIO (deriva dall'atto 4)

4. Atto del 10/06/2010 Pubblico ufficiale BONADIES LUCA Sede ASCOLI SATRIANO (FG) Repertorio n. 919 - COMPRAVENDITA Nota presentata con Modello Unico n. 8939.1/2010 Reparto PI di FOGGIA in atti dal 17/06/2010

Visura telematica

Tributi speciali: Euro 0,90

Catasto terreni
Visura storica per immobile

Situazione degli atti informatizzati dall'impianto meccanografico al 23/11/2023



Immobile di catasto terreni



Causali di aggiornamento ed annotazioni

Informazioni riportate negli atti del catasto al 23/11/2023

Dati identificativi: Comune di ASCOLI SATRIANO (A463) (FG)

Foglio 20 Particella 79

Partita: 9728

Classamento:

Redditi: dominicale Euro 13,11 Lire 25.380

agrario Euro 10,92 Lire 21.150

Particella con qualità: SEMINATIVO di classe 3

Superficie: 4.230 m²

> Intestati catastali

➤ 1. MASTRODOMENICO Donato (CF MSTDNT63M23A463D)

nato a ASCOLI SATRIANO (FG) il 23/08/1963

Diritto di: Proprieta' per 1/1

> Dati identificativi

📅 dall'impianto

Impianto meccanografico del 05/02/1976

Immobile attuale

Comune di ASCOLI SATRIANO (A463) (FG)

Foglio 20 Particella 79

> Dati di classamento

📅 dall'impianto

Impianto meccanografico del 05/02/1976

Immobile attuale

Comune di ASCOLI SATRIANO (A463) (FG)

Foglio 20 Particella 79

Redditi: dominicale Euro 13,11 Lire 25.380

agrario Euro 10,92 Lire 21.150

Particella con qualità: SEMINATIVO di classe 03

Superficie: 4.230 m²

Partita: 5302

> Altre variazioni

📅 dal 19/05/1977

Immobile attuale

Comune di **ASCOLI SATRIANO (A463) (FG)**

Foglio 20 Particella 79

ISTRUMENTO (ATTO PUBBLICO) del 19/05/1977 in atti dal 10/11/1981 (n. 45681)

Sono stati inoltre variati/soppressi i seguenti immobili:

Comune: **ASCOLI SATRIANO (A463) (FG)**

Foglio 20 Particella 47

> Storia degli intestati dell'immobile

Dati identificativi: Immobile attuale - Comune di ASCOLI SATRIANO (A463) (FG) Foglio 20 Particella 79

➤ **1. MASTRODOMENICO Francesco**
(CF MSTFNC29C29A463L)

nato a ASCOLI SATRIANO (FG) il 29/03/1929

📅 dall'impianto al 20/04/1995

Diritto di: Da verificare (deriva dall'atto 1)

1. Impianto meccanografico del 05/02/1976

➤ **1. LIOI Giovina Maria**
(CF LIOGNM29M55H467U)

nata a ROCCHETTA SANT'ANTONIO (FG) il 15/08/1929

📅 dal 20/04/1995 al 28/11/2005

Diritto di: Proprieta' per 3/9 (deriva dall'atto 2)

2. DENUNZIA (NEI PASSAGGI PER CAUSA DI MORTE) del 20/04/1995 - UR Sede FOGGIA (FG) Registrazione Volume 253 n. 37 registrato in data 10/07/1995 - Voltura n. 4969.4/1995 in atti dal 25/07/1995

➤ **2. MASTRODOMENICO Donato**
(CF MSTDNT63M23A463D)

nato a ASCOLI SATRIANO (FG) il 23/08/1963

📅 dal 20/04/1995 al 28/11/2005

Diritto di: Proprieta' per 2/9 (deriva dall'atto 2)

➤ **3. MASTRODOMENICO Pietro**
(CF MSTPTR57A22A463Q)

nato a ASCOLI SATRIANO (FG) il 22/01/1957

📅 dal 20/04/1995 al 28/11/2005

Diritto di: Proprieta' per 2/9 (deriva dall'atto 2)

➤ **4. MASTRODOMENICO Teresa**
(CF MSTTRS63M63A463K)

nata a ASCOLI SATRIANO (FG) il 23/08/1963

📅 dal 20/04/1995 al 28/11/2005

Diritto di: Proprieta' per 2/9 (deriva dall'atto 2)

➤ **1. MASTRODOMENICO Donato**
(CF MSTDNT63M23A463D)

nato a ASCOLI SATRIANO (FG) il 23/08/1963

📅 dal 28/11/2005 al 28/11/2005

Diritto di: Proprieta' per 4/18 Regime: bene personale (deriva dall'atto 3)

3. Atto del 28/11/2005 Pubblico ufficiale PEPE MARCO Sede CERIGNOLA (FG) Repertorio n. 4002 - DONAZIONE ACCETTATA (Passaggi intermedi da esaminare) Trascrizione n. 18686.2/2005 Reparto PI di FOGGIA in atti dal 12/12/2005

4. VOLTURA D'UFFICIO del 28/11/2005 Pubblico ufficiale NOTAIO PEPE MARCO Sede CERIGNOLA (FG) Repertorio n. 4002 - CANC. PASS. INT. DA ESAM. TRASC.18686/05 Voltura n. 20715.1/2005 - Pratica n. FG0225320 in atti dal 13/12/2005

➤ **1. MASTRODOMENICO Donato**
(CF MSTDNT63M23A463D)
nato a ASCOLI SATRIANO (FG) il 23/08/1963
📅 dal 28/11/2005 al 28/11/2005
Diritto di: Proprieta' per 1/3 Regime: bene
personale (deriva dall'atto 4)

➤ **1. MASTRODOMENICO Donato**
(CF MSTDNT63M23A463D)
nato a ASCOLI SATRIANO (FG) il 23/08/1963
📅 dal 28/11/2005 al 28/11/2005
Diritto di: Proprieta' per 1/1 Regime: bene
personale (deriva dall'atto 5)

➤ **1. MASTRODOMENICO Pietro**
(CF MSTPTR57A22A463Q)
nato a ASCOLI SATRIANO (FG) il 22/01/1957
📅 dal 28/11/2005 al 28/11/2005
Diritto di: Proprieta' per 4/18 Regime: bene
personale (deriva dall'atto 3)

➤ **1. MASTRODOMENICO Pietro**
(CF MSTPTR57A22A463Q)
nato a ASCOLI SATRIANO (FG) il 22/01/1957
📅 dal 28/11/2005 al 28/11/2005
Diritto di: Proprieta' per 1/3 Regime: bene
personale (deriva dall'atto 4)

➤ **1. MASTRODOMENICO Teresa**
(CF MSTTRS63M63A463K)
nata a ASCOLI SATRIANO (FG) il 23/08/1963
📅 dal 28/11/2005 al 28/11/2005
Diritto di: Proprieta' per 4/18 Regime: bene
personale (deriva dall'atto 3)

➤ **1. MASTRODOMENICO Teresa**
(CF MSTTRS63M63A463K)
nata a ASCOLI SATRIANO (FG) il 23/08/1963
📅 dal 28/11/2005 al 28/11/2005
Diritto di: Proprieta' per 1/3 Regime: bene
personale (deriva dall'atto 4)

➤ **1. MASTRODOMENICO Donato**
(CF MSTDNT63M23A463D)
nato a ASCOLI SATRIANO (FG) il 23/08/1963
📅 dal 28/11/2005
Diritto di: Proprieta' per 1/1 (deriva dall'atto 6)

5. VOLTURA D'UFFICIO del 28/11/2005 Pubblico ufficiale NOTAIO PEPE MARCO Sede CERIGNOLA (FG) Repertorio n. 4003 - DIVISIONE Voltura n. 21573.1/2005 - Pratica n. FG0232165 in atti dal 23/12/2005

6. Atto del 28/11/2005 Pubblico ufficiale PEPE MARCO Sede CERIGNOLA (FG) Repertorio n. 4003 - UR Sede CERIGNOLA (FG) Registrazione n. 407 registrato in data 05/12/2005 - DIVISIONE Voltura n. 2932.1/2006 - Pratica n. FG0021878 in atti dal 14/02/2006

Visura telematica

Tributi speciali: Euro 0,90

Catasto terreni

Visura storica per immobile

Situazione degli atti informatizzati dall'impianto meccanografico al 23/11/2023



Immobile di catasto terreni



Causali di aggiornamento ed annotazioni

Informazioni riportate negli atti del catasto al 23/11/2023

Dati identificativi: Comune di ASCOLI SATRIANO (A463) (FG)

Foglio 20 Particella 90

Classamento:

Redditi: dominicale Euro 2,69

agrario Euro 2,07

Particella con qualità: SEMIN IRRIG di classe U

Superficie: 400 m²

> Intestati catastali

> 1. DI STEFANO Antonio (CF DSTNTN55H17H467P)

nato a ROCCHETTA SANT'ANTONIO (FG) il 17/06/1955

Diritto di: Proprieta' per 1/2 in regime di comunione dei beni con SANSONE INCORONATA ANTONIA

> 2. SANSONE Incoronata Antonia (CF SNSNRN58D66H467D)

nata a ROCCHETTA SANT'ANTONIO (FG) il 26/04/1958

Diritto di: Proprieta' per 1/2 in regime di comunione dei beni con DI STEFANO ANTONIO

> Dati identificativi

dall'impianto

Impianto meccanografico del 05/02/1976

Immobile attuale

Comune di ASCOLI SATRIANO (A463) (FG)

Foglio 20 Particella 90

> Dati di classamento

dall'impianto al 09/12/2014

Impianto meccanografico del 05/02/1976

Immobile attuale

Comune di ASCOLI SATRIANO (A463) (FG)

Foglio 20 Particella 90

Redditi: dominicale Euro 0,62 Lire 1.200

agrario Euro 0,93 Lire 1.800

Particella con qualità: **SEMINATIVO** di classe **04**
Superficie: **400 m²**

Partita: **2434**

📅 dal 09/12/2014

Immobile attuale

Comune di **ASCOLI SATTRIANO (A463) (FG)**

Foglio **20** Particella **90**

Redditi: dominicale **Euro 2,69**
agrario **Euro 2,07**

Particella con qualità: **SEMIN IRRIG** di classe **U**
Superficie: **400 m²**

TABELLA DI VARIAZIONE del 25/03/2014 Pratica n. FG0311156 in atti dal 09/12/2014 TRASMISSIONE DATI AGEA AI SENSI DEL DL 3.10.2006 N. 262 (n. 5317.1/2014)

Annotazioni: variazione culturale eseguita ai sensi del dl 3.10.2006 n. 262, convertito con modificazioni nella legge 24.11.2006 n. 286 e successive modificazioni (anno 2014) - eseguita a seguito di dichiarazione resa il 25/03/2014 all'organismo pagatore agea con la domanda agea.adu.2014.0054953 (scheda validazione/fascicolo prot. n. agea.caa1775.2014.0000589) - classamento per parificazione con la qualita' 43 - uliv vignet, classe 01

> Storia degli intestati dell'immobile

Dati identificativi: Immobile attuale - Comune di ASCOLI SATTRIANO (A463) (FG) Foglio 20 Particella 90

> 1. ENTE SVILUPPO IRRIG E TRASFORMAZ FONDARIA PUGLIA LUCANIA SEZ SPECIALE RIF FOND

📅 dall'impianto al 09/06/1995
Diritto di: Da verificare (deriva dall'atto 1)

> 1. MAZZEI Nicola (CF MZZNCL23A01A463W)

nato a ASCOLI SATTRIANO (FG) il 01/01/1923

📅 dal 09/06/1995 al 25/05/2001
Diritto di: Da verificare (deriva dall'atto 2)

> 1. DI STEFANO Antonio (CF DSTNTN55H17H467P)

nato a ROCCHETTA SANT'ANTONIO (FG) il 17/06/1955

📅 dal 25/05/2001
Diritto di: Proprieta' per 1/2 in regime di comunione dei beni con SANSONE INCORONATA ANTONIA (deriva dall'atto 3)

> 2. SANSONE Incoronata Antonia (CF SNSNRN58D66H467D)

nata a ROCCHETTA SANT'ANTONIO (FG) il 26/04/1958

📅 dal 25/05/2001
Diritto di: Proprieta' per 1/2 in regime di comunione dei beni con DI STEFANO ANTONIO (deriva dall'atto 3)

1. Impianto meccanografico del 05/02/1976

2. Atto del 09/06/1995 Pubblico ufficiale PARENTE F. Sede ASCOLI SATTRIANO (FG) Repertorio n. 7808 - UR Sede FOGGIA (FG) Registrazione n. 1755 registrato in data 13/06/1995 - Voltura n. 4140.1/1995 in atti dal 04/05/1999

3. Atto del 25/05/2001 Pubblico ufficiale SPECCHIO NICOLA Sede CERIGNOLA (FG) Repertorio n. 88730 - COMPRAVENDITA Trascrizione n. 8742.1/2001 Reparto PI di FOGGIA in atti dal 11/06/2001

Catasto terreni
Visura storica per immobile

Situazione degli atti informatizzati dall'impianto meccanografico al 23/11/2023



Immobile di catasto terreni



Causali di aggiornamento ed annotazioni

Informazioni riportate negli atti del catasto al 23/11/2023

Dati identificativi: Comune di ASCOLI SATRIANO (A463) (FG)

Foglio 20 Particella 91

Partita: 2434

Classamento:

Redditi: dominicale Euro 4,01 Lire 7.770

agrario Euro 6,02 Lire 11.655

Particella con qualità: SEMINATIVO di classe 4

Superficie: 2.590 m²

> **Intestati catastali**

➤ **1. REGIONE PUGLIA (CF 80017210727)**

sede in BARI (BA)

Diritto di: Proprieta' per 1000/1000

> **Dati identificativi**

📅 **dall'impianto**

Impianto meccanografico del 05/02/1976

Immobile attuale

Comune di ASCOLI SATRIANO (A463) (FG)

Foglio 20 Particella 91

> **Dati di classamento**

📅 **dall'impianto**

Impianto meccanografico del 05/02/1976

Immobile attuale

Comune di ASCOLI SATRIANO (A463) (FG)

Foglio 20 Particella 91

Redditi: dominicale Euro 4,01 Lire 7.770

agrario Euro 6,02 Lire 11.655

Particella con qualità: SEMINATIVO di classe 04

Superficie: 2.590 m²

Partita: 2434

> **Storia degli intestati dell'immobile**

Dati identificativi: Immobile attuale - Comune di ASCOLI SATRIANO (A463) (FG) Foglio 20 Particella 91

➤ **1. ENTE SVILUPPO IRRIG E TRASFORMAZ
FONDIARIA PUGLIA LUCANIA SEZ SPECIALE
RIF FOND**

📅 dall'impianto al 09/05/2000
Diritto di: Proprieta' per 1000/1000 (deriva dall'atto
1)

1. Impianto meccanografico del 05/02/1976

➤ **1. REGIONE PUGLIA (CF 80017210727)**
sede in BARI (BA)

📅 dal 09/05/2000
Diritto di: Proprieta' per 1000/1000 (deriva dall'atto
2)

2. RETTIFICA DI INTESTAZIONE ALL'ATTUALITA' del
09/05/2000 - DEL REGIONALE 537 Voltura n.
55446.1/2000 - Pratica n. 82118 in atti dal 05/04/2002

Visura telematica

Tributi speciali: Euro 0,90

Catasto terreni

Visura storica per immobile

Situazione degli atti informatizzati dall'impianto meccanografico al 23/11/2023



Immobile di catasto terreni



Causali di aggiornamento ed annotazioni

Informazioni riportate negli atti del catasto al 23/11/2023

Dati identificativi: Comune di ASCOLI SATRIANO (A463) (FG)

Foglio 20 Particella 92

Classamento:

Redditi: dominicale Euro 103,47

agrario Euro 79,59

Particella con qualità: SEMIN IRRIG di classe U

Superficie: 15.411 m²

> Intestati catastali

➤ 1. DI STEFANO Gerardo Antonio (CF DSTGRD68R25D643B)

nato a FOGGIA (FG) il 25/10/1968

Diritto di: Proprieta' per 1/1 Regime: bene personale

> Dati identificativi

📅 dall'impianto

Impianto meccanografico del 05/02/1976

Immobile attuale

Comune di ASCOLI SATRIANO (A463) (FG)

Foglio 20 Particella 92

> Dati di classamento

📅 dall'impianto al 09/12/2014

Impianto meccanografico del 05/02/1976

Immobile attuale

Comune di ASCOLI SATRIANO (A463) (FG)

Foglio 20 Particella 92

Redditi: dominicale Euro 23,88 Lire 46.233

agrario Euro 35,82 Lire 69.350

Particella con qualità: SEMINATIVO di classe 04

Superficie: 15.411 m²

Partita: 2434

📅 dal 09/12/2014

Immobile attuale

Comune di **ASCOLI SATRIANO (A463) (FG)**

Foglio **20** Particella **92**

Redditi: dominicale **Euro 103,47**

agrario **Euro 79,59**

Particella con qualità: **SEMIN IRRIG** di classe **U**
Superficie: **15.411 m²**

TABELLA DI VARIAZIONE del 20/05/2014 Pratica n. FG0311157 in atti dal 09/12/2014 TRASMISSIONE DATI AGEA AI SENSI DEL DL 3.10.2006 N. 262 (n. 5318.1/2014)

Annotazioni: variazione colturale eseguita ai sensi del dl 3.10.2006 n. 262, convertito con modificazioni nella legge 24.11.2006 n. 286 e successive modificazioni (anno 2014) - eseguita a seguito di dichiarazione resa il 20/05/2014 all'organismo pagatore agea con la domanda agea.adu.2014.0781408 (scheda validazione/fascicolo prot. n. agea.caa1775.2014.0002432) - classamento per parificazione con la qualita' 43 - uliv vignet, classe 01

> Storia degli intestati dell'immobile

Dati identificativi: Immobile attuale - Comune di ASCOLI SATRIANO (A463) (FG) Foglio 20 Particella 92

➤ **1. ENTE SVILUPPO IRRIG E TRASFORMAZ FONDARIA PUGLIA LUCANIA SEZ SPECIALE RIF FOND**

📅 dall'impianto al 29/03/2001

Diritto di: Da verificare (deriva dall'atto 1)

1. Impianto meccanografico del 05/02/1976

➤ **1. DI STEFANO Ciro (CF DSTCRI34P17H467Y)**

nato a ROCCHETTA SANT'ANTONIO (FG) il 17/09/1934

📅 dal 29/03/2001 al 09/12/2005

Diritto di: Proprieta' per 1/1 in regime di comunione dei beni (deriva dall'atto 2)

2. Atto del 29/03/2001 Pubblico ufficiale VASSALLI FRANCESCO Sede DELICETO (FG) Repertorio n. 32570 - COMPRAVENDITA (Passaggi intermedi da esaminare) Trascrizione n. 5995.1/2001 Reparto PI di FOGGIA - Pratica n. 151587 in atti dal 14/05/2001

➤ **1. CASULLO Lucia (CF CSLLCU45C67A015Q)**

nata a ACCADIA (FG) il 27/03/1945

📅 dal 09/12/2005 al 24/09/2008

Diritto di: Proprieta' per 12/18 (deriva dall'atto 3)

3. DENUNZIA (NEI PASSAGGI PER CAUSA DI MORTE) del 09/12/2005 - UU Sede FOGGIA (FG) Registrazione Volume 2006 n. 1429 registrato in data 11/12/2006 - SUCCESSIONE DI DI STEFANO CIRO Voltura n. 35212.3/2006 - Pratica n. FG0260229 in atti dal 13/12/2006

➤ **2. DI STEFANO Francesco (CF DSTFNC71A25D643Z)**

nato a FOGGIA (FG) il 25/01/1971

📅 dal 09/12/2005 al 24/09/2008

Diritto di: Proprieta' per 2/18 (deriva dall'atto 3)

➤ **3. DI STEFANO Gerardo Antonio (CF DSTGRD68R25D643B)**

nato a FOGGIA (FG) il 25/10/1968

📅 dal 09/12/2005 al 24/09/2008

Diritto di: Proprieta' per 2/18 (deriva dall'atto 3)

➤ **4. DI STEFANO Maria Rosa (CF DSTMRS64T64H467I)**

nata a ROCCHETTA SANT'ANTONIO (FG) il 24/12/1964

📅 dal 09/12/2005 al 24/09/2008

Diritto di: Proprieta' per 2/18 (deriva dall'atto 3)

- **1. CASULLO Lucia**
(CF CSLLCU45C67A015Q)
nata a ACCADIA (FG) il 27/03/1945
📅 dal 24/09/2008 al 24/09/2008
Diritto di: Proprieta' per 1/2 (deriva dall'atto 4)
- **2. DI STEFANO Gerardo Antonio**
(CF DSTGRD68R25D643B)
nato a FOGGIA (FG) il 25/10/1968
📅 dal 24/09/2008 al 24/09/2008
Diritto di: Proprieta' per 1/2 Regime: bene
personale (deriva dall'atto 4)
- **1. DI STEFANO Gerardo Antonio**
(CF DSTGRD68R25D643B)
nato a FOGGIA (FG) il 25/10/1968
📅 dal 24/09/2008
Diritto di: Proprieta' per 1/1 Regime: bene
personale (deriva dall'atto 5)

4. Atto del 24/09/2008 Pubblico ufficiale BONADIES
LUCA Sede ASCOLI SATRIANO (FG) Repertorio n.
521 - DIVISIONE Nota presentata con Modello Unico
n. 17349.6/2008 Reparto PI di FOGGIA in atti dal
23/10/2008

5. Atto del 24/09/2008 Pubblico ufficiale BONADIES
LUCA Sede ASCOLI SATRIANO (FG) Repertorio n.
522 - DONAZIONE ACCETTATA Nota presentata con
Modello Unico n. 17351.2/2008 Reparto PI di FOGGIA
in atti dal 23/10/2008

Visura telematica

Tributi speciali: Euro 0,90

Catasto terreni

Visura storica per immobile

Situazione degli atti informatizzati dall'impianto meccanografico al 23/11/2023



Immobile di catasto terreni



Causali di aggiornamento ed annotazioni

Informazioni riportate negli atti del catasto al 23/11/2023

Dati identificativi: Comune di ASCOLI SATRIANO (A463) (FG)

Foglio 20 Particella 95

Classamento:

Redditi: dominicale Euro 188,12

agrario Euro 144,71

Particella con qualità: SEMIN IRRIG di classe U

Superficie: 28.020 m²

> Intestati catastali

> 1. DI STEFANO Antonio (CF DSTNTN55H17H467P)

nato a ROCCHETTA SANT'ANTONIO (FG) il 17/06/1955

Diritto di: Proprieta' per 1/2 in regime di comunione dei beni con SANSONE INCORONATA ANTONIA

> 2. SANSONE Incoronata Antonia (CF SNSNRN58D66H467D)

nata a ROCCHETTA SANT'ANTONIO (FG) il 26/04/1958

Diritto di: Proprieta' per 1/2 in regime di comunione dei beni con DI STEFANO ANTONIO

> Dati identificativi

dall'impianto

Impianto meccanografico del 05/02/1976

Immobile attuale

Comune di ASCOLI SATRIANO (A463) (FG)

Foglio 20 Particella 95

> Dati di classamento

dall'impianto al 28/11/2022

Impianto meccanografico del 05/02/1976

Immobile attuale

Comune di ASCOLI SATRIANO (A463) (FG)

Foglio 20 Particella 95

Redditi: dominicale Euro 43,41 Lire 84.060

agrario Euro 65,12 Lire 126.090

Particella con qualità: **SEMINATIVO** di classe **04**
Superficie: **28.020 m²**

Partita: **4758**

📅 dal 28/11/2022

Immobile attuale

Comune di **ASCOLI SATTRIANO (A463) (FG)**

Foglio **20** Particella **95**

Redditi: dominicale **Euro 188,12**
agrario **Euro 144,71**

Particella con qualità: **SEMIN IRRIG** di classe **U**
Superficie: **28.020 m²**

TABELLA DI VARIAZIONE del 05/04/2022 Pratica n. FG0207865 in atti dal 28/11/2022 TRASMISSIONE DATI AGEA AI SENSI DEL DL 3.10.2006 N. 262 (n. 207865.1/2022)

Annotazioni: - classamento per parificazione con la qualità 43 - uliv vignet, classe 01 - variazione culturale eseguita ai sensi del dl 3.10.2006 n. 262, convertito con modificazioni nella legge 24.11.2006 n. 286 e successive modificazioni (anno 2022) - eseguita a seguito di dichiarazione resa il 05/04/2022 all'organismo pagatore agea con la domanda agea.adu.2022.0127345 (scheda validazione/fascicolo prot. n. agea. caa1775.2022.0000651)

> Storia degli intestati dell'immobile

Dati identificativi: Immobile attuale - Comune di ASCOLI SATTRIANO (A463) (FG) Foglio 20 Particella 95

- **1. LA FERRERA Michele**
(CF LFRMHL13P28L399C)
nato a TREVICO (AV) il 28/09/1913
📅 dall'impianto al 03/07/1976
Diritto di: Da verificare (deriva dall'atto 1)
 - 1. Impianto meccanografico del 05/02/1976
- **1. LA FERRERA Giuseppa**
(CF LFRGPP40M62L399X)
nata a TREVICO (AV) il 22/08/1940
📅 dal 03/07/1976 al 06/01/1997
Diritto di: Proprieta' per 1/3 (deriva dall'atto 2)
 - 2. DENUNZIA (NEI PASSAGGI PER CAUSA DI MORTE) del 03/07/1976 - UR Sede FOGGIA (FG) Registrazione Volume 332 n. 63 registrato in data 31/03/2000 - Voltura n. 2835.1/2000 - Pratica n. 67479 in atti dal 25/08/2000
- **2. LA FERRERA Rocchina**
(CF LFRRCH37M59L399W)
nata a TREVICO (AV) il 19/08/1937
📅 dal 03/07/1976 al 06/01/1997
Diritto di: Proprieta' per 1/3 (deriva dall'atto 2)
 - 3. DENUNZIA (NEI PASSAGGI PER CAUSA DI MORTE) del 06/01/1997 - UR Sede FOGGIA (FG) Registrazione Volume 332 n. 62 registrato in data 31/03/2000 - Voltura n. 2834.1/2000 - Pratica n. 67483 in atti dal 25/08/2000
- **1. LA FERRERA Giuseppa**
(CF LFRGPP40M62L399X)
nata a TREVICO (AV) il 22/08/1940
📅 dal 06/01/1997 al 19/05/2000
Diritto di: Proprieta' per 1/2 (deriva dall'atto 3)
- **2. LA FERRERA Rocchina**
(CF LFRRCH37M59L399W)
nata a TREVICO (AV) il 19/08/1937

📅 dal 06/01/1997 al 19/05/2000
Diritto di: Proprieta' per 1/2 (deriva dall'atto 3)

➤ **1. DI STEFANO Antonio**
(CF DSTNTN55H17H467P)
nato a ROCCHETTA SANT'ANTONIO (FG) il
17/06/1955

📅 dal 19/05/2000 al 19/05/2000
Diritto di: Proprieta' per 1/2 in regime di comunione
dei beni con SANSONE INCORONATA ANTONIA
(deriva dall'atto 4)

➤ **2. SANSONE Incoronata Antonia**
(CF SNSNRN58D66H467D)
nata a ROCCHETTA SANT'ANTONIO (FG) il
26/04/1958

📅 dal 19/05/2000 al 19/05/2000
Diritto di: Proprieta' per 1/2 in regime di comunione
dei beni con DI STEFANO ANTONIO (deriva
dall'atto 4)

➤ **1. DI STEFANO Antonio**
(CF DSTNTN55H17H467P)
nato a ROCCHETTA SANT'ANTONIO (FG) il
17/06/1955

📅 dal 19/05/2000
Diritto di: Proprieta' per 1/2 in regime di comunione
dei beni con SANSONE INCORONATA ANTONIA
(deriva dall'atto 5)

➤ **2. SANSONE Incoronata Antonia**
(CF SNSNRN58D66H467D)
nata a ROCCHETTA SANT'ANTONIO (FG) il
26/04/1958

📅 dal 19/05/2000
Diritto di: Proprieta' per 1/2 in regime di comunione
dei beni con DI STEFANO ANTONIO (deriva
dall'atto 5)

4. Atto del 19/05/2000 Pubblico ufficiale SPECCHIO
NICOLA Sede CERIGNOLA (FG) Repertorio n. 77369 -
COMPRAVENDITA (Passaggi intermedi da esaminare)
Trascrizione n. 7276.1/2000 Reparto PI di FOGGIA in
atti dal 18/07/2000

5. VOLTURA D'UFFICIO del 19/05/2000 Pubblico
ufficiale SPECCHIO NICOLA Sede CERIGNOLA (FG)
Repertorio n. 77369 - CANC. PASS. INT. DA ESAM.
TRASC.7276/00 Voltura n. 28651.1/2006 - Pratica n.
FG0205073 in atti dal 13/10/2006

Visura telematica

Tributi speciali: Euro 0,90

Catasto terreni
Visura storica per immobile

Situazione degli atti informatizzati dall'impianto meccanografico al 23/11/2023



Immobile di catasto terreni



Causali di aggiornamento ed annotazioni

Informazioni riportate negli atti del catasto al 23/11/2023

Dati identificativi: Comune di ASCOLI SATRIANO (A463) (FG)

Foglio 20 Particella 349

Partita: 2434

Classamento:

Redditi: dominicale Euro 196,52 Lire 380.520

agrario Euro 138,72 Lire 268.602

Particella con qualità: SEMINATIVO di classe 2

Superficie: 44.767 m²

> Intestati catastali

➤ 1. SILVESTRI Luigia (CF SLVLGU74E43D269Z)

nata a DELICETO (FG) il 03/05/1974

Diritto di: Proprieta' per 1/1 in regime di separazione dei beni

> Dati identificativi

📅 dall'impianto

Impianto meccanografico del 05/02/1976

Immobile attuale

Comune di ASCOLI SATRIANO (A463) (FG)

Foglio 20 Particella 349

> Dati di classamento

📅 dall'impianto

Impianto meccanografico del 05/02/1976

Immobile attuale

Comune di ASCOLI SATRIANO (A463) (FG)

Foglio 20 Particella 349

Redditi: dominicale Euro 196,52 Lire 380.520

agrario Euro 138,72 Lire 268.602

Particella con qualità: SEMINATIVO di classe 02

Superficie: 44.767 m²

Partita: 2434

> Storia degli intestati dell'immobile

Dati identificativi: Immobile attuale - Comune di ASCOLI SATRIANO (A463) (FG) Foglio 20 Particella 349

➤ **1. ENTE SVILUPPO IRRIG E TRASFORMAZ
FONDIARIA PUGLIA LUCANIA SEZ SPECIALE
RIF FOND**

📅 dall'impianto al 31/05/2000
Diritto di: Da verificare (deriva dall'atto 1)

➤ **1. LAVANGA Maria Domenica
(CF LVNMDM47P53A320N)**
nata a ANZANO DI PUGLIA (FG) il 13/09/1947

📅 dal 31/05/2000 al 31/05/2000
Diritto di: Proprieta' per 1/1 (deriva dall'atto 2)

➤ **1. LAVANGA Maria Domenica
(CF LVNMDM47P53A320N)**
nata a ANZANO DI PUGLIA (FG) il 13/09/1947

📅 dal 31/05/2000 al 19/11/2009
Diritto di: Proprieta' per 1/1 (deriva dall'atto 3)

➤ **1. SILVESTRI Luigia
(CF SLVLGU74E43D269Z)**
nata a DELICETO (FG) il 03/05/1974

📅 dal 19/11/2009
Diritto di: Proprieta' per 1/1 in regime di
separazione dei beni (deriva dall'atto 4)

1. Impianto meccanografico del 05/02/1976

2. Atto del 31/05/2000 Pubblico ufficiale TROMBETTA AURELIO Sede FOGGIA (FG) Repertorio n. 45256 - COMPRAVENDITA (Passaggi intermedi da esaminare) Trascrizione n. 7722.1/2000 Reparto PI di FOGGIA in atti dal 19/07/2000

3. VOLTURA D'UFFICIO del 31/05/2000 Pubblico ufficiale TROMBETTA AURELIO Sede FOGGIA (FG) Repertorio n. 45256 - CANCELLAZIONE PASS. INT. DAESAM. TR. 7722/2000 Voltura n. 28834.1/2006 - Pratica n. FG0206624 in atti dal 17/10/2006

4. Atto del 19/11/2009 Pubblico ufficiale BONADIES LUCA Sede ASCOLI SATRIANO (FG) Repertorio n. 778 - DONAZIONE ACCETTATA Nota presentata con Modello Unico n. 19508.1/2009 Reparto PI di FOGGIA in atti dal 17/12/2009

Visura telematica

Tributi speciali: Euro 0,90

Catasto terreni
Visura storica per immobile

Situazione degli atti informatizzati dall'impianto meccanografico al 23/11/2023



Immobile di catasto terreni



Causali di aggiornamento ed annotazioni

Informazioni riportate negli atti del catasto al 23/11/2023

Dati identificativi: Comune di ASCOLI SATRIANO (A463) (FG)

Foglio 20 Particella 350

Partita: 2434

Classamento:

Redditi: dominicale Euro 82,79 Lire 160.310

agrario Euro 58,44 Lire 113.160

Particella con qualità: SEMINATIVO di classe 2

Superficie: 18.860 m²

> **Intestati catastali**

➤ **1. REGIONE PUGLIA (CF 80017210727)**

sede in BARI (BA)

Diritto di: Proprieta' per 1000/1000

> **Dati identificativi**

📅 **dall'impianto**

Impianto meccanografico del 05/02/1976

Immobile attuale

Comune di ASCOLI SATRIANO (A463) (FG)

Foglio 20 Particella 350

> **Dati di classamento**

📅 **dall'impianto**

Impianto meccanografico del 05/02/1976

Immobile attuale

Comune di ASCOLI SATRIANO (A463) (FG)

Foglio 20 Particella 350

Redditi: dominicale Euro 82,79 Lire 160.310

agrario Euro 58,44 Lire 113.160

Particella con qualità: SEMINATIVO di classe 02

Superficie: 18.860 m²

Partita: 2434

> **Storia degli intestati dell'immobile**

Dati identificativi: Immobile attuale - Comune di ASCOLI SATRIANO (A463) (FG) Foglio 20 Particella 350

➤ **1. ENTE SVILUPPO IRRIG E TRASFORMAZ
FONDIARIA PUGLIA LUCANIA SEZ SPECIALE
RIF FOND**

📅 dall'impianto al 09/05/2000
Diritto di: Proprieta' per 1000/1000 (deriva dall'atto
1)

1. Impianto meccanografico del 05/02/1976

➤ **1. REGIONE PUGLIA (CF 80017210727)**
sede in BARI (BA)

📅 dal 09/05/2000
Diritto di: Proprieta' per 1000/1000 (deriva dall'atto
2)

2. RETTIFICA DI INTESTAZIONE ALL'ATTUALITA' del
09/05/2000 - DEL REGIONALE 537 Voltura n.
55446.1/2000 - Pratica n. 82118 in atti dal 05/04/2002

Visura telematica

Tributi speciali: Euro 0,90

Catasto terreni
Visura storica per immobile

Situazione degli atti informatizzati dall'impianto meccanografico al 23/11/2023



Immobile di catasto terreni



Causali di aggiornamento ed annotazioni

Informazioni riportate negli atti del catasto al 23/11/2023

Dati identificativi: Comune di ASCOLI SATRIANO (A463) (FG)

Foglio 20 Particella 358

Partita: 2434

Classamento:

Redditi: dominicale Euro 160,48 Lire 310.735
agrario Euro 113,28 Lire 219.342

Particella con qualità: SEMINATIVO di classe 2

Superficie: 36.557 m²

> **Intestati catastali**

➤ **1. DI STEFANO Antonio (CF DSTNTN67S05H467J)**

nato a ROCCHETTA SANT'ANTONIO (FG) il 05/11/1967

Diritto di: Proprieta' per 1/1 Regime: bene personale

> **Dati identificativi**

📅 **dall'impianto**

Impianto meccanografico del 05/02/1976

Immobile attuale

Comune di ASCOLI SATRIANO (A463) (FG)

Foglio 20 Particella 358

> **Dati di classamento**

📅 **dall'impianto**

Impianto meccanografico del 05/02/1976

Immobile attuale

Comune di ASCOLI SATRIANO (A463) (FG)

Foglio 20 Particella 358

Redditi: dominicale Euro 160,48 Lire 310.735
agrario Euro 113,28 Lire 219.342

Particella con qualità: SEMINATIVO di classe 02
Superficie: 36.557 m²

Partita: 2434

> Storia degli intestati dell'immobile

Dati identificativi: Immobile attuale - Comune di ASCOLI SATTRIANO (A463) (FG) Foglio 20 Particella 358

- **1. ENTE SVILUPPO IRRIG E TRASFORMAZ
FONDIARIA PUGLIA LUCANIA SEZ SPECIALE
RIF FOND**
 - 📅 dall'impianto al 24/08/1992
Diritto di: Da verificare (deriva dall'atto 1)
 - **1. DI STEFANO Gerardo
(CF DSTGRD43E03H467T)**
nato a ROCCHETTA SANT'ANTONIO (FG) il
03/05/1943
 - 📅 dal 24/08/1992 al 24/08/1992
Diritto di: Da verificare (deriva dall'atto 2)
 - **1. DI STEFANO Gerardo
(CF DSTGRD43E03H467T)**
nato a ROCCHETTA SANT'ANTONIO (FG) il
03/05/1943
 - 📅 dal 24/08/1992 al 23/04/2018
Diritto di: Proprieta' per 1000/1000 (deriva dall'atto
3)
 - **1. DI STEFANO Antonio
(CF DSTNTN67S05H467J)**
nato a ROCCHETTA SANT'ANTONIO (FG) il
05/11/1967
 - 📅 dal 23/04/2018 al 10/08/2020
Diritto di: Proprieta' per 1/2 bene personale (deriva
dall'atto 4)
 - **2. FRANCIOSI Serafina
(CF FRNSFN44C57E397P)**
nata a LACEDONIA (AV) il 17/03/1944
 - 📅 dal 23/04/2018 al 10/08/2020
Diritto di: Proprieta' per 1/2 bene personale (deriva
dall'atto 4)
 - **1. DI STEFANO Antonio
(CF DSTNTN67S05H467J)**
nato a ROCCHETTA SANT'ANTONIO (FG) il
05/11/1967
 - 📅 dal 10/08/2020 al 10/08/2020
Diritto di: Proprieta' per 1/2 Regime: bene
personale (deriva dall'atto 5)
 - **2. DI STEFANO Antonio
(CF DSTNTN67S05H467J)**
nato a ROCCHETTA SANT'ANTONIO (FG) il
05/11/1967
 - 📅 dal 10/08/2020 al 10/08/2020
Diritto di: Proprieta' per 1/2 (deriva dall'atto 5)
 - **1. DI STEFANO Antonio
(CF DSTNTN67S05H467J)**
nato a ROCCHETTA SANT'ANTONIO (FG) il
05/11/1967
- 1. Impianto meccanografico del 05/02/1976
 - 2. Atto del 24/08/1992 Pubblico ufficiale VASSALLI
FRANCESCO Sede DELICETO (FG) Repertorio n.
27307 - Voltura n. 7826.1/1992 in atti dal 25/01/1993
 - 3. Atto del 24/08/1992 Pubblico ufficiale VASSALLI
Sede DELICETO (FG) Repertorio n. 27308 - UR Sede
FOGGIA (FG) Registrazione n. 1160 registrato in data
14/09/1992 - ATTO DI RISCATTO Voltura n.
7827.1/1992 - Pratica n. 287317 in atti dal 23/10/2001
 - 4. TESTAMENTO OLOGRAFO del 23/04/2018
Pubblico ufficiale LUCA BONADIES Sede ASCOLI
SATTRIANO (FG) Repertorio n. 2940 - UU Sede FOGGIA
(FG) Registrazione Volume 88888 n. 66758 registrato
in data 20/03/2019 - SUCCESSIONE DI DI STEFANO
GERARDO Voltura n. 4203.8/2019 - Pratica n.
FG0043826 in atti dal 25/03/2019
 - 5. Atto del 10/08/2020 Pubblico ufficiale BONADIES
LUCA Sede ASCOLI SATTRIANO (FG) Repertorio n.
3567 - DONAZIONE ACCETTATA (Passaggi intermedi
da esaminare) Nota presentata con Modello Unico n.
11643.1/2020 Reparto PI di FOGGIA in atti dal
27/08/2020
 - 6. VOLTURA D'UFFICIO del 10/08/2020 Pubblico
ufficiale BONADIES LUCA Sede ASCOLI SATTRIANO
(FG) Repertorio n. 3567 - CANC.PASS.INTERM. DA
ESAM. - TR.11643/20 Voltura n. 6662.1/2020 - Pratica
n. FG0071638 in atti dal 02/09/2020

Direzione Provinciale di Foggia
Ufficio Provinciale - Territorio
Servizi Catastali

Data: 23/11/2023
Ora: 11:21:26
Numero Pratica: T139457/2023
Pag: 3 - Fine

 dal 10/08/2020
Diritto di: Proprieta' per 1/1 Regime: bene
personale (deriva dall'atto 6)

Visura telematica

Tributi speciali: Euro 0,90

Catasto terreni

Visura storica per immobile

Situazione degli atti informatizzati dall'impianto meccanografico al 23/11/2023



Immobile di catasto terreni



Causali di aggiornamento ed annotazioni

Informazioni riportate negli atti del catasto al 23/11/2023

Dati identificativi: Comune di ASCOLI SATRIANO (A463) (FG)

Foglio 20 Particella 359

Partita: 2434

Classamento:

Redditi: dominicale Euro 40,41 Lire 78.243

agrario Euro 28,52 Lire 55.230

Particella con qualità: SEMINATIVO di classe 2

Superficie: 9.205 m²

> Intestati catastali

➤ 1. DI STEFANO Rosanna (CF DSTRNN73L57D643I)

nata a FOGGIA (FG) il 17/07/1973

Diritto di: Proprieta' per 1/2 in regime di separazione dei beni

➤ 2. DI STEFANO Rosanna (CF DSTRNN73L57D643I)

nata a FOGGIA (FG) il 17/07/1973

Diritto di: Proprieta' per 1/2

> Dati identificativi

📅 dall'impianto

Impianto meccanografico del 05/02/1976

Immobile attuale

Comune di ASCOLI SATRIANO (A463) (FG)

Foglio 20 Particella 359

> Dati di classamento

📅 dall'impianto

Impianto meccanografico del 05/02/1976

Immobile attuale

Comune di ASCOLI SATRIANO (A463) (FG)

Foglio 20 Particella 359

Redditi: dominicale Euro 40,41 Lire 78.243

agrario Euro 28,52 Lire 55.230

Particella con qualità: **SEMINATIVO** di classe **02**
Superficie: **9.205 m²**

Partita: **2434**

> Storia degli intestati dell'immobile

Dati identificativi: Immobile attuale - Comune di ASCOLI SATRIANO (A463) (FG) Foglio 20 Particella 359

> 1. ENTE SVILUPPO IRRIG E TRASFORMAZ FONDIARIA PUGLIA LUCANIA SEZ SPECIALE RIF FOND

📅 dall'impianto al 24/08/1992
Diritto di: Da verificare (deriva dall'atto 1)

> 1. DI STEFANO Gerardo (CF DSTGRD43E03H467T) nato a ROCCHETTA SANT'ANTONIO (FG) il 03/05/1943

📅 dal 24/08/1992 al 24/08/1992
Diritto di: Da verificare (deriva dall'atto 2)

> 1. DI STEFANO Gerardo (CF DSTGRD43E03H467T) nato a ROCCHETTA SANT'ANTONIO (FG) il 03/05/1943

📅 dal 24/08/1992 al 23/04/2018
Diritto di: Proprieta' per 1000/1000 (deriva dall'atto 3)

> 1. DI STEFANO Rosanna (CF DSTRNN73L57D643I) nata a FOGGIA (FG) il 17/07/1973

📅 dal 23/04/2018 al 10/08/2020
Diritto di: Proprieta' per 1/2 bene personale (deriva dall'atto 4)

> 2. FRANCIOSI Serafina (CF FRNSFN44C57E397P) nata a LACEDONIA (AV) il 17/03/1944

📅 dal 23/04/2018 al 10/08/2020
Diritto di: Proprieta' per 1/2 bene personale (deriva dall'atto 4)

> 1. DI STEFANO Rosanna (CF DSTRNN73L57D643I) nata a FOGGIA (FG) il 17/07/1973

📅 dal 10/08/2020 al 10/08/2020
Diritto di: Proprieta' per 1/2 in regime di separazione dei beni (deriva dall'atto 5)

> 2. DI STEFANO Rosanna (CF DSTRNN73L57D643I) nata a FOGGIA (FG) il 17/07/1973

📅 dal 10/08/2020 al 10/08/2020
Diritto di: Proprieta' per 1/2 (deriva dall'atto 5)

1. Impianto meccanografico del 05/02/1976

2. Atto del 24/08/1992 Pubblico ufficiale VASSALLI FRANCESCO Sede DELICETO (FG) Repertorio n. 27307 - Voltura n. 7826.1/1992 in atti dal 25/01/1993

3. Atto del 24/08/1992 Pubblico ufficiale VASSALLI Sede DELICETO (FG) Repertorio n. 27308 - UR Sede FOGGIA (FG) Registrazione n. 1160 registrato in data 14/09/1992 - ATTO DI RISCATTO Voltura n. 7827.1/1992 - Pratica n. 287317 in atti dal 23/10/2001

4. TESTAMENTO OLOGRAFO del 23/04/2018 Pubblico ufficiale LUCA BONADIES Sede ASCOLI SATRIANO (FG) Repertorio n. 2940 - UU Sede FOGGIA (FG) Registrazione Volume 88888 n. 66758 registrato in data 20/03/2019 - SUCCESSIONE DI DI STEFANO GERARDO Voltura n. 4203.6/2019 - Pratica n. FG0043826 in atti dal 25/03/2019

5. Atto del 10/08/2020 Pubblico ufficiale BONADIES LUCA Sede ASCOLI SATRIANO (FG) Repertorio n. 3567 - DONAZIONE ACCETTATA (Passaggi intermedi da esaminare) Nota presentata con Modello Unico n. 11642.2/2020 Reparto PI di FOGGIA in atti dal 27/08/2020

6. VOLTURA D'UFFICIO del 10/08/2020 Pubblico ufficiale BONADIES LUCA Sede ASCOLI SATRIANO (FG) Repertorio n. 3567 - CANC.PASS.INTERM. DA ESAM. - TR.11642/20 Voltura n. 6661.1/2020 - Pratica

Direzione Provinciale di Foggia
Ufficio Provinciale - Territorio
Servizi Catastali

- **1. DI STEFANO Rosanna**
(CF DSTRNN73L57D643I)
nata a FOGGIA (FG) il 17/07/1973
📅 dal 10/08/2020
Diritto di: Proprieta' per 1/2 in regime di
separazione dei beni (deriva dall'atto 6)

n. FG0071637 in atti dal 02/09/2020

- **2. DI STEFANO Rosanna**
(CF DSTRNN73L57D643I)
nata a FOGGIA (FG) il 17/07/1973
📅 dal 10/08/2020
Diritto di: Proprieta' per 1/2 (deriva dall'atto 6)

Visura telematica

Tributi speciali: Euro 0,90

Catasto terreni

Visura storica per immobile

Situazione degli atti informatizzati dall'impianto meccanografico al 23/11/2023



Immobile di catasto terreni



Causali di aggiornamento ed annotazioni

Informazioni riportate negli atti del catasto al 23/11/2023

Dati identificativi: Comune di ASCOLI SATRIANO (A463) (FG)

Foglio 20 Particella 360

Classamento:

Redditi: dominicale Euro 307,24

agrario Euro 236,34

Particella con qualità: SEMIN IRRIG di classe U

Superficie: 45.762 m²

> Intestati catastali

> 1. DI STEFANO Salvatore (CF DSTSVT90E24D643A)

nato a FOGGIA (FG) il 24/05/1990

Diritto di: Proprieta' per 1/1

> Dati identificativi

📅 dall'impianto

Impianto meccanografico del 05/02/1976

Immobile attuale

Comune di ASCOLI SATRIANO (A463) (FG)

Foglio 20 Particella 360

> Dati di classamento

📅 dall'impianto al 19/11/2020

Impianto meccanografico del 05/02/1976

Immobile attuale

Comune di ASCOLI SATRIANO (A463) (FG)

Foglio 20 Particella 360

Redditi: dominicale Euro 200,89 Lire 388.977

agrario Euro 141,80 Lire 274.572

Particella con qualità: SEMINATIVO di classe 02

Superficie: 45.762 m²

Partita: 2434

📅 dal 19/11/2020

Immobile attuale

Comune di **ASCOLI SATRIANO (A463) (FG)**

Foglio **20** Particella **360**

Redditi: dominicale **Euro 307,24**

agrario **Euro 236,34**

Particella con qualità: **SEMIN IRRIG** di classe **U**
Superficie: **45.762 m²**

TABELLA DI VARIAZIONE del 17/06/2020 Pratica n. FG0124365 in atti dal 19/11/2020 TRASMISSIONE DATI AGEA AI SENSI DEL DL 3.10.2006 N. 262 (n. 5325.1/2020)

Annotazioni: variazione colturale eseguita ai sensi del dl 3.10.2006 n. 262, convertito con modificazioni nella legge 24.11.2006 n. 286 e successive modificazioni (anno 2020) - eseguita a seguito di dichiarazione resa il 17/06/2020 all'organismo pagatore agea con la domanda agea.adu.2020.0901723 (scheda validazione/fascicolo prot. n. agea.caa1775.2020.0001243) - classamento per parificazione con la qualita' 43 - uliv vignet, classe 01

> Storia degli intestati dell'immobile

Dati identificativi: Immobile attuale - Comune di ASCOLI SATRIANO (A463) (FG) Foglio 20 Particella 360

➤ **1. ENTE SVILUPPO IRRIG E TRASFORMAZ FONDARIA PUGLIA LUCANIA SEZ SPECIALE RIF FOND**

📅 dall'impianto al 13/05/1991
Diritto di: Da verificare (deriva dall'atto 1)

➤ **1. DI STEFANO Salvatore Antonio (CF DSTSVT27P28H467F)**
nato a ROCCHETTA SANT'ANTONIO (FG) il 28/09/1927

📅 dal 13/05/1991 al 07/05/1997
Diritto di: Proprieta' per 1000/1000 (deriva dall'atto 2)

➤ **1. DI STEFANO Rosaria (CF DSTRSR52R46H467K)**
nata a ROCCHETTA SANT'ANTONIO (FG) il 06/10/1952

📅 dal 07/05/1997 al 20/05/2020
Diritto di: Proprieta' per 1000/1000 (deriva dall'atto 3)

➤ **1. DI STEFANO Salvatore (CF DSTSVT90E24D643A)**
nato a FOGGIA (FG) il 24/05/1990

📅 dal 20/05/2020
Diritto di: Proprieta' per 1/1 (deriva dall'atto 4)

1. Impianto meccanografico del 05/02/1976

2. Atto del 13/05/1991 Pubblico ufficiale TROMBETTA AURELIO Sede FOGGIA (FG) Repertorio n. 40752 - Trascrizione n. 9377.1/1991 in atti dal 12/01/1993

3. Atto del 07/05/1997 Pubblico ufficiale PARENTE FERDINANDO Sede ASCOLI SATRIANO (FG) Repertorio n. 8913 - Voltura n. 3655.1/1997 in atti dal 13/10/1999

4. Atto del 20/05/2020 Pubblico ufficiale BONADIES LUCA Sede ASCOLI SATRIANO (FG) Repertorio n. 3482 - COMPRAVENDITA Nota presentata con Modello Unico n. 6382.1/2020 Reparto PI di FOGGIA in atti dal 25/05/2020

Visura telematica

Tributi speciali: Euro 0,90

Catasto terreni
Visura storica per immobile

Situazione degli atti informatizzati dall'impianto meccanografico al 23/11/2023



Immobile di catasto terreni



Causali di aggiornamento ed annotazioni

Informazioni riportate negli atti del catasto al 23/11/2023

Dati identificativi: Comune di ASCOLI SATRIANO (A463) (FG)

Foglio 20 Particella 361

Classamento:

Redditi: dominicale Euro 182,42

agrario Euro 140,32

Particella con qualità: SEMIN IRRIG di classe U

Superficie: 27.170 m²

> **Intestati catastali**

➤ **1. DI STEFANO Antonio (CF DSTNTN55H17H467P)**

nato a ROCCHETTA SANT'ANTONIO (FG) il 17/06/1955

Diritto di: Proprieta' per 1/2 in regime di comunione dei beni

➤ **2. SANSONE Incoronata Antonia (CF SNSNRN58D66H467D)**

nata a ROCCHETTA SANT'ANTONIO (FG) il 26/04/1958

Diritto di: Proprieta' per 1/2 in regime di comunione dei beni

> **Dati identificativi**

📅 **dall'impianto**

Impianto meccanografico del 05/02/1976

Immobile attuale

Comune di ASCOLI SATRIANO (A463) (FG)

Foglio 20 Particella 361

> **Dati di classamento**

📅 **dall'impianto al 09/12/2014**

Impianto meccanografico del 05/02/1976

Immobile attuale

Comune di ASCOLI SATRIANO (A463) (FG)

Foglio 20 Particella 361

Redditi: dominicale Euro 119,27 Lire 230.945

agrario Euro 84,19 Lire 163.020

Particella con qualità: **SEMINATIVO** di classe **02**
Superficie: **27.170 m²**

Partita: **2434**

📅 dal 09/12/2014

Immobile attuale

Comune di **ASCOLI SATTRIANO (A463) (FG)**

Foglio **20** Particella **361**

Redditi: dominicale **Euro 182,42**
agrario **Euro 140,32**

Particella con qualità: **SEMIN IRRIG** di classe **U**
Superficie: **27.170 m²**

TABELLA DI VARIAZIONE del 25/03/2014 Pratica n. FG0311185 in atti dal 09/12/2014 TRASMISSIONE DATI AGEA AI SENSI DEL DL 3.10.2006 N. 262 (n. 5346.1/2014)

Annotazioni: variazione culturale eseguita ai sensi del dl 3.10.2006 n. 262, convertito con modificazioni nella legge 24.11.2006 n. 286 e successive modificazioni (anno 2014) - eseguita a seguito di dichiarazione resa il 25/03/2014 all'organismo pagatore agea con la domanda agea.adu.2014.0054965 (scheda validazione/fascicolo prot. n. agea.caa1775.2014.0000594) - classamento per parificazione con la qualita' 43 - uliv vignet, classe 01

> Storia degli intestati dell'immobile

Dati identificativi: Immobile attuale - Comune di ASCOLI SATTRIANO (A463) (FG) Foglio 20 Particella 361

➤ **1. ENTE SVILUPPO IRRIG E TRASFORMAZ FONDARIA PUGLIA LUCANIA SEZ SPECIALE RIF FOND**

📅 dall'impianto al 15/11/1990
Diritto di: Da verificare (deriva dall'atto 1)

➤ **1. REA Giovanni (CF REAGNN25C21D269A)**
nato a DELICETO (FG) il 21/03/1925

📅 dal 15/11/1990 al 15/11/1990
Diritto di: Da verificare assegnatario con patto di riservato dominio (deriva dall'atto 2)

➤ **1. REA Giovanni (CF REAGNN25C21D269A)**
nato a DELICETO (FG) il 21/03/1925

📅 dal 15/11/1990 al 07/08/1995
Diritto di: Da verificare (deriva dall'atto 3)

➤ **1. DI STEFANO Antonio (CF DSTNTN55H17H467P)**
nato a ROCCHETTA SANT'ANTONIO (FG) il 17/06/1955

📅 dal 07/08/1995
Diritto di: Proprieta' per 1/2 in regime di comunione dei beni (deriva dall'atto 4)

➤ **2. SANSONE Incoronata Antonia (CF SNSNRN58D66H467D)**
nata a ROCCHETTA SANT'ANTONIO (FG) il 26/04/1958

📅 dal 07/08/1995
Diritto di: Proprieta' per 1/2 in regime di comunione dei beni (deriva dall'atto 4)

1. Impianto meccanografico del 05/02/1976

2. Atto del 15/11/1990 Pubblico ufficiale DI CARLO Sede FOGGIA (FG) Repertorio n. 5591 - UR Sede FOGGIA (FG) Registrazione n. 3709 registrato in data 23/11/1990 - Voltura n. 258.1/1991 in atti dal 12/02/1997

3. Atto del 15/11/1990 Pubblico ufficiale DI CARLO Sede FOGGIA (FG) Repertorio n. 5593 - UR Sede FOGGIA (FG) Registrazione n. 1611 registrato in data 03/12/1990 - Voltura n. 259.1/1991 in atti dal 12/02/1997

4. Atto del 07/08/1995 Pubblico ufficiale PARENTE Sede ASCOLI SATTRIANO (FG) Repertorio n. 7902 - Voltura n. 5663.1/1995 in atti dal 22/02/1997



Direzione Provinciale di Foggia
Ufficio Provinciale - Territorio
Servizi Catastali

Data: 23/11/2023
Ora: 11:25:24
Numero Pratica: T142749/2023
Pag: 3 - Fine

Visura telematica

Tributi speciali: Euro 0,90

Catasto terreni
Visura storica per immobile

Situazione degli atti informatizzati dall'impianto meccanografico al 23/11/2023



Immobile di catasto terreni



Causali di aggiornamento ed annotazioni

Informazioni riportate negli atti del catasto al 23/11/2023

Dati identificativi: Comune di ASCOLI SATRIANO (A463) (FG)

Foglio 20 Particella 368

Partita: 7234

Classamento:

Redditi: dominicale Euro 56,60 Lire 109.591

agrario Euro 39,95 Lire 77.358

Particella con qualità: SEMINATIVO di classe 2

Superficie: 12.893 m²

> **Intestati catastali**

➤ **1. NATALE Adriana (CF NTLDRN65S64D643N)**

nata a FOGGIA (FG) il 24/11/1965

Diritto di: Proprieta' per 1/1 Regime: bene personale

> **Dati identificativi**

📅 **dall'impianto**

Impianto meccanografico del 05/02/1976

Immobile attuale

Comune di ASCOLI SATRIANO (A463) (FG)

Foglio 20 Particella 368

> **Dati di classamento**

📅 **dall'impianto**

Impianto meccanografico del 05/02/1976

Immobile attuale

Comune di ASCOLI SATRIANO (A463) (FG)

Foglio 20 Particella 368

Redditi: dominicale Euro 56,60 Lire 109.591

agrario Euro 39,95 Lire 77.358

Particella con qualità: SEMINATIVO di classe 02

Superficie: 12.893 m²

Partita: 4591

> Altre variazioni

📅 dal 06/12/1978

Immobile attuale

Comune di ASCOLI SATRIANO (A463) (FG)

Foglio 20 Particella 368

ISTRUMENTO (ATTO PUBBLICO) del 06/12/1978 in
atti dal 29/12/1981 (n. 76781)

**Sono stati inoltre variati/soppressi i seguenti
immobili:**

Comune: ASCOLI SATRIANO (A463) (FG)

Foglio 20 Particella 212

Foglio 20 Particella 213

Foglio 20 Particella 211

Foglio 20 Particella 214

Foglio 20 Particella 369

Foglio 20 Particella 17

Foglio 20 Particella 19

> Storia degli intestati dell'immobile

Dati identificativi: Immobile attuale - Comune di ASCOLI SATRIANO (A463) (FG) Foglio 20 Particella 368

➤ **1. BRESCIA Arcangelo**
(CF BRSRNG05T05H467O)

nato a ROCCHETTA SANT'ANTONIO (FG) il
05/12/1905

📅 dall'impianto al 28/07/1980

Diritto di: Da verificare (deriva dall'atto 1)

1. Impianto meccanografico del 05/02/1976

➤ **1. DOTO Roberto (CF DTORRT42L18D269V)**
nato a DELICETO (FG) il 18/07/1942

📅 dal 28/07/1980 al 08/02/2005

Diritto di: Proprieta' per 1/2 (deriva dall'atto 2)

2. Atto del 28/07/1980 Pubblico ufficiale MAULUCCI
Sede FOGGIA (FG) Repertorio n. 153473 - UR Sede
FOGGIA (FG) Registrazione n. 3614 registrato in data
01/08/1980 - Voltura n. 18383 in atti dal 22/12/1983

➤ **2. SARNO Luigina ; Mar Doto Com Leg 1/7234**
(CF SRNLGN44E66D269K)

nata a DELICETO (FG) il 26/05/1944

📅 dal 28/07/1980 al 08/02/2005

Diritto di: Proprieta' per 1/2 (deriva dall'atto 2)

➤ **1. NATALE Adriana**
(CF NTLDRN65S64D643N)

nata a FOGGIA (FG) il 24/11/1965

📅 dal 08/02/2005

Diritto di: Proprieta' per 1/1 Regime: bene
personale (deriva dall'atto 3)

3. Atto del 08/02/2005 Pubblico ufficiale DI TARANTO
ROCCO Sede TROIA (FG) Repertorio n. 9101 -
COMPRAVENDITA Rettifica la trasc. n.2480/2005 Nota
presentata con Modello Unico n. 4109.1/2005 Reparto
PI di FOGGIA in atti dal 08/03/2005

Visura telematica

Tributi speciali: Euro 0,90

Catasto terreni
Visura storica per immobile

Situazione degli atti informatizzati dall'impianto meccanografico al 23/11/2023



Immobile di catasto terreni



Causali di aggiornamento ed annotazioni

Informazioni riportate negli atti del catasto al 23/11/2023

Dati identificativi: Comune di ASCOLI SATRIANO (A463) (FG)

Foglio 20 Particella 416

Partita: 2434

Classamento:

Redditi: dominicale Euro 17,85 Lire 34.566

agrario Euro 14,88 Lire 28.805

Particella con qualità: SEMINATIVO di classe 3

Superficie: 5.761 m²

> **Intestati catastali**

➤ **1. DOTO Lucio (CF DTOLCU80L06D643K)**

nato a FOGGIA (FG) il 06/07/1980

Diritto di: Proprietà per 1/1 in regime di separazione dei beni

> **Dati identificativi**

📅 **dall'impianto al 15/10/1988**

Immobile predecessore

Comune di ASCOLI SATRIANO (A463) (FG)

Foglio 20 Particella 4

Impianto meccanografico del 05/02/1976

📅 **dal 15/10/1988**

Immobile attuale

Comune di ASCOLI SATRIANO (A463) (FG)

Foglio 20 Particella 416

FRAZIONAMENTO del 15/10/1988 in atti dal 06/03/1990 (n. 45.1/1988)

Sono stati inoltre variati/soppressi i seguenti immobili:

Comune: ASCOLI SATRIANO (A463) (FG)

Foglio 20 Particella 4

> **Dati di classamento**

Direzione Provinciale di Foggia
Ufficio Provinciale - Territorio
Servizi Catastali

 dall'impianto al 15/10/1988

Impianto meccanografico del 05/02/1976

Immobile predecessore

Comune di **ASCOLI SATRIANO (A463) (FG)**

Foglio **20** Particella **4**

Redditi: dominicale **Euro 59,58 Lire 115.368**

agrario **Euro 49,65 Lire 96.140**

Particella con qualità: **SEMINATIVO** di classe **03**
Superficie: **19.228 m²**

Partita: **2434**

 dal 15/10/1988

FRAZIONAMENTO del 15/10/1988 in atti dal
06/03/1990 (n. 45.1/1988)

Immobile attuale

Comune di **ASCOLI SATRIANO (A463) (FG)**

Foglio **20** Particella **416**

Redditi: dominicale **Euro 17,85 Lire 34.566**

agrario **Euro 14,88 Lire 28.805**

Particella con qualità: **SEMINATIVO** di classe **03**
Superficie: **5.761 m²**

Partita: **2434**

Sono stati inoltre variati/soppressi i seguenti immobili:
Comune: **ASCOLI SATRIANO (A463) (FG)**
Foglio **20** Particella **4**

> **Storia degli intestati dell'immobile**

Dati identificativi: Immobile predecessore - Comune di **ASCOLI SATRIANO (A463) (FG)** Foglio **20**
Particella **4**

> **1. ENTE SVILUPPO IRRIG E TRASFORMAZ FONDARIA PUGLIA LUCANIA SEZ SPECIALE RIF FOND**

1. Impianto meccanografico del 05/02/1976

 dall'impianto al 01/08/2001

Diritto di: Da verificare (deriva dall'atto 1)

Dati identificativi: Immobile attuale - Comune di **ASCOLI SATRIANO (A463) (FG)** Foglio **20** Particella **416**

> **1. ENTE SVILUPPO IRRIG E TRASFORMAZ FONDARIA PUGLIA LUCANIA SEZ SPECIALE RIF FOND**


2. FRAZIONAMENTO del 15/10/1988 in atti dal
06/03/1990 (n. 45.1/1988)

 dal 15/10/1988 al 09/05/2000

Diritto di: Proprieta' per 1000/1000 (deriva dall'atto
2)

> **1. REGIONE PUGLIA (CF 80017210727)**
sede in BARI (BA)

3. RETTIFICA DI INTESTAZIONE ALL'ATTUALITA' del
09/05/2000 - DEL REGIONALE 537/2000 Voltura n.
55446.1/2000 - Pratica n. 80755 in atti dal 04/04/2002

 dal 09/05/2000 al 30/07/2015

Diritto di: Proprieta' per 1000/1000 (deriva dall'atto
3)

- **1. FRANZOSA Eleonora (CF FRNLNR31B64A463N)**
nata a ASCOLI SATRIANO (FG) il 24/02/1931
📅 dal 30/07/2015 al 30/07/2015
Diritto di: Proprieta' per 1/1 (deriva dall'atto 4)
- **1. DOTO Lucio (CF DTOLCU80L06D643K)**
nato a FOGGIA (FG) il 06/07/1980
📅 dal 30/07/2015
Diritto di: Proprieta' per 1/1 in regime di
separazione dei beni (deriva dall'atto 5)

4. Atto del 30/07/2015 Pubblico ufficiale PUGLIESE ANTONIO Sede DELICETO (FG) Repertorio n. 1522 - COMPRAVENDITA Nota presentata con Modello Unico n. 10855.1/2015 Reparto PI di FOGGIA in atti dal 07/08/2015

5. Atto del 30/07/2015 Pubblico ufficiale PUGLIESE ANTONIO Sede DELICETO (FG) Repertorio n. 1524 - COMPRAVENDITA Nota presentata con Modello Unico n. 10856.1/2015 Reparto PI di FOGGIA in atti dal 07/08/2015

Visura telematica

Tributi speciali: Euro 0,90

COMUNE DI
ASCOLI SATRIANO (FG)

FOGLIO N. 21

Catasto terreni
Visura storica per immobile

Situazione degli atti informatizzati dall'impianto meccanografico al 22/11/2023



Immobile di catasto terreni



Causali di aggiornamento ed annotazioni

Informazioni riportate negli atti del catasto al 22/11/2023

Dati identificativi: Comune di ASCOLI SATRIANO (A463) (FG)

Foglio 21 Particella 3

Partita: 5688

Classamento:

Redditi: dominicale Euro 0,16 Lire 313

agrario Euro 0,24 Lire 469

Particella con qualità: INCOLT PROD di classe U

Superficie: 1.563 m²

> **Intestati catastali**

➤ **1. DI MISCIO Elena (CF DMSLNE43E67F492I)**

nata a MONTEFALCO (PG) il 27/05/1943

Diritto di: Proprieta' per 1/1 in regime di separazione dei beni

> **Dati identificativi**

📅 **dall'impianto**

Impianto meccanografico del 05/02/1976

Immobile attuale

Comune di ASCOLI SATRIANO (A463) (FG)

Foglio 21 Particella 3

> **Dati di classamento**

📅 **dall'impianto**

Impianto meccanografico del 05/02/1976

Immobile attuale

Comune di ASCOLI SATRIANO (A463) (FG)

Foglio 21 Particella 3

Redditi: dominicale Euro 0,16 Lire 313

agrario Euro 0,24 Lire 469

Particella con qualità: INCOLT PROD di classe U

Superficie: 1.563 m²

Partita: 5688

> Storia degli intestati dell'immobile

Dati identificativi: Immobile attuale - Comune di ASCOLI SATRIANO (A463) (FG) Foglio 21 Particella 3

- **1. DI MISCIO Olmitella**
nata a DELICETO (FG) il 16/09/1891
📄 dall'impianto al 21/05/1976
Diritto di: Livellario (deriva dall'atto 1)
1. Impianto meccanografico del 05/02/1976
- **2. CAPITOLO DELLA CATTEDRALE DI ASCOLI SATRIANO**
📄 dall'impianto al 27/09/1999
Diritto di: Diritto del concedente (deriva dall'atto 1)
- **1. DI MISCIO Elena (CF DMSLNE43E67F492I)**
nata a MONTEFALCO (PG) il 27/05/1943
📄 dal 21/05/1976 al 27/09/1999
Diritto di: Livellario per per 1/2 (deriva dall'atto 2)
2. DENUNZIA (NEI PASSAGGI PER CAUSA DI MORTE) del 21/05/1976 - UR Sede FOGGIA (FG) Registrazione Volume 30 n. 100 registrato in data 18/11/1976 - Voltura n. 31181 in atti dal 10/11/1981
- **2. DI MISCIO Maria ; Teresa**
nata a MONTEFALCO (PG) il 12/10/1937
📄 dal 21/05/1976 al 27/09/1999
Diritto di: Livellario per per 1/2 (deriva dall'atto 2)
- **1. CAPITOLO DELLA CATTEDRALE DI ASCOLI SATRIANO**
📄 dal 27/09/1999 al 21/12/2001
Diritto di: Diritto del concedente (deriva dall'atto 3)
3. VOLTURA D'UFFICIO del 27/09/1999 Pubblico ufficiale RETT.DATI . - Voltura n. 20720.2/1999 in atti dal 29/09/1999
- **2. DI MISCIO Elena (CF DMSLNE43E67F492I)**
nata a MONTEFALCO (PG) il 27/05/1943
📄 dal 27/09/1999 al 21/12/2001
Diritto di: Livellario per per 1/2 (deriva dall'atto 3)
- **3. DI MISCIO Maria Teresa (CF DMSMTR37R52F492E)**
nata a MONTEFALCO (PG) il 12/10/1937
📄 dal 27/09/1999 al 21/12/2001
Diritto di: Livellario per per 1/2 (deriva dall'atto 3)
- **1. DI MISCIO Elena (CF DMSLNE43E67F492I)**
nata a MONTEFALCO (PG) il 27/05/1943
📄 dal 21/12/2001 al 21/12/2001
Diritto di: Enfiteusi per 1/1 in regime di separazione dei beni (deriva dall'atto 4)
4. Atto del 21/12/2001 Pubblico ufficiale CAVALAGLIO FRANCESCA Sede PERUGIA (PG) Repertorio n. 35348 - DIVISIONE (Intestazione e passaggi da esaminare) Trascrizione n. 1550.1/2002 Reparto PI di FOGGIA - Pratica n. 117367 in atti dal 20/05/2002
- **2. DI MISCIO Elena (CF DMSLNE43E67F492I)**
nata a MONTEFALCO (PG) il 27/05/1943
📄 dal 21/12/2001 al 21/12/2001
Diritto di: Da verificare Da verificare (deriva dall'atto 4)
- **3. DI MISCIO Maria Teresa (CF DMSMTR37R52F492E)**
nata a MONTEFALCO (PG) il 12/10/1937
📄 dal 21/12/2001 al 21/12/2001
Diritto di: Da verificare Da verificare (deriva dall'atto 4)

➤ **4. CAPITOLO DELLA CATTEDRALE DI ASCOLI SATRIANO**

📅 dal 21/12/2001 al 17/02/2011
Diritto di: Da verificare Da verificare (deriva dall'atto 4)

➤ **1. DI MISCIO Elena (CF DMSLNE43E67F492I)**
nata a MONTEFALCO (PG) il 27/05/1943

📅 dal 21/12/2001 al 17/02/2011
Diritto di: Enfiteusi per 1/1 in regime di separazione dei beni (deriva dall'atto 5)

➤ **1. DI MISCIO Elena (CF DMSLNE43E67F492I)**
nata a MONTEFALCO (PG) il 27/05/1943

📅 dal 17/02/2011
Diritto di: Proprieta' per 1/1 in regime di separazione dei beni (deriva dall'atto 6)

5. Atto del 21/12/2001 Pubblico ufficiale NOT. CAVALAGLIO Sede PERUGIA (PG) Repertorio n. 35348 - UR Sede PERUGIA (PG) Registrazione n. 240 registrato in data 09/01/2002 - DONAZIONE Voltura n. 19281.1/2011 - Pratica n. FG0218989 in atti dal 26/07/2011

6. RETTIFICA DI INTESTAZIONE ALL'ATTUALITA' del 17/02/2011 - UU Sede CERIGNOLA (FG) Registrazione n. 69050 registrato in data 18/04/2011 - SENTENZA TRIBUNALE DI FOGGIA REP 58/2011 Voltura n. 2578.1/2013 - Pratica n. FG0022139 in atti dal 01/02/2013

Visura telematica

Tributi speciali: Euro 0,90

Catasto terreni
Visura storica per immobile

Situazione degli atti informatizzati dall'impianto meccanografico al 23/11/2023



Immobile di catasto terreni



Causali di aggiornamento ed annotazioni

Informazioni riportate negli atti del catasto al 23/11/2023

Dati identificativi: Comune di ASCOLI SATRIANO (A463) (FG)

Foglio 21 Particella 4

Partita: 11484

Classamento:

Redditi: dominicale Euro 16,11 Lire 31.191
agrario Euro 24,16 Lire 46.787

Particella con qualità: SEMINATIVO di classe 4

Superficie: 10.397 m²

Annotazione di immobile: VARIATO DI QUALITA'

> **Intestati catastali**

➤ **1. CAPITOLO DELLA CATTEDRALE DI ASCOLI SATRIANO (CF 0000000018)^{a)}**

sede in ASCOLI SATRIANO (FG)

Diritto di: Diritto del concedente per 1/1

➤ **2. DI TARANTO Maria Donata (CF DTRMDN79A48F839I)**

nata a NAPOLI (NA) il 08/01/1979

Diritto di: Oneri livellaria per 1/1

> **Dati identificativi**

📅 **dall'impianto**

Impianto meccanografico del 05/02/1976

Immobile attuale

Comune di ASCOLI SATRIANO (A463) (FG)

Foglio 21 Particella 4

> **Dati di classamento**

📅 **dall'impianto al 10/11/1993**

Impianto meccanografico del 05/02/1976

Immobile attuale

Comune di ASCOLI SATRIANO (A463) (FG)

Foglio 21 Particella 4

Redditi: dominicale Euro 1,07 Lire 2.079

agrario Euro 1,61 Lire 3.119

Particella con qualità: **INCOLT PROD** di classe **U**
Superficie: **10.397 m²**

Partita: **2756**

📅 dal 10/11/1993

Immobile attuale

Comune di **ASCOLI SATRIANO (A463) (FG)**

Foglio **21** Particella **4**

Redditi: dominicale Euro 16,11 Lire 31.191

agrario Euro 24,16 Lire 46.787

Particella con qualità: **SEMINATIVO** di classe **04**
Superficie: **10.397 m²**

Partita: **6600**

REVISIONE DI ELEMENTI CENSUARI in atti dal
10/11/1993 COME DA MODELLO 26 (n. 2580.1/1990)

> Altre variazioni

📅 dal 03/03/1994

Immobile attuale

Comune di **ASCOLI SATRIANO (A463) (FG)**

Foglio **21** Particella **4**

VARIAZIONE D'UFFICIO del 03/03/1994 in atti dal
08/03/1994 VRO/93 (n. 11.16/1994)

Annotazione di immobile: variato di qualità'
**Sono stati inoltre variati/soppressi i seguenti
immobili:**

Comune: **ASCOLI SATRIANO (A463) (FG)**

Foglio 21 Particella 149

Foglio 31 Particella 283

Foglio 37 Particella 7

Foglio 21 Particella 151

Foglio 24 Particella 35

Foglio 31 Particella 295

Foglio 22 Particella 289

Foglio 37 Particella 5

Foglio 24 Particella 25

Foglio 22 Particella 288

Foglio 24 Particella 32

Foglio 31 Particella 294

Foglio 37 Particella 21

Foglio 22 Particella 97

Foglio 24 Particella 27

Foglio 25 Particella 86

> Storia degli intestati dell'immobile

Dati identificativi: Immobile attuale - Comune di ASCOLI SATRIANO (A463) (FG) Foglio 21 Particella 4

- **1. BONUOMO Maria ; Donata**
nata a DELICETO (FG) il 16/07/1908
☒ dall'impianto al 06/09/1974 antecedente
l'impianto meccanografico
Diritto di: Livellario in parte (deriva dall'atto 1)
1. Impianto meccanografico del 05/02/1976
- **2. DI TARANTO Luigi**
nato a DELICETO (FG) il 02/09/1909
☒ dall'impianto al 06/09/1974 antecedente
l'impianto meccanografico
Diritto di: Livellario in parte (deriva dall'atto 1)
- **3. CAPITOLO DELLA CATTEDRALE DI ASCOLI SATRIANO**
☒ dall'impianto al 28/12/1995
Diritto di: Diritto del concedente (deriva dall'atto 1)
- **1. BONUOMO Maria ; Donata**
nata a DELICETO (FG) il 16/07/1908
☒ dal 06/09/1974 al 28/12/1995
Diritto di: Da verificare livellaria per 3/6 ed
usufruttuaria parziale di livello (deriva dall'atto 2)
2. DENUNZIA (NEI PASSAGGI PER CAUSA DI
MORTE) del 06/09/1974 - UR Sede FOGGIA (FG)
Registrazione Volume 15 n. 60 registrato in data
28/02/1975 - Voltura n. 36381 in atti dal 10/11/1981
- **2. DI TARANTO Filomena
(CF DTRFMN35L45D269I)**
nata a DELICETO (FG) il 05/07/1935
☒ dal 06/09/1974 al 28/12/1995
Diritto di: Livellario per per 1/6 (deriva dall'atto 2)
- **3. DI TARANTO Maria Michela
(CF DTRMMC39B41D269R)**
nata a DELICETO (FG) il 01/02/1939
☒ dal 06/09/1974 al 28/12/1995
Diritto di: Livellario per per 1/6 (deriva dall'atto 2)
- **4. DI TARANTO Modestino
(CF DTRMST41B12D269Y)**
nato a DELICETO (FG) il 12/02/1941
☒ dal 06/09/1974 al 28/12/1995
Diritto di: Livellario per per 1/6 (deriva dall'atto 2)
- **1. BONUOMO Maria ; Donata**
nata a DELICETO (FG) il 16/07/1908
☒ dal 28/12/1995 al 28/12/1995
Diritto di: Usufruttuario parziale di livello (deriva
dall'atto 3)
3. DENUNZIA (NEI PASSAGGI PER CAUSA DI
MORTE) del 28/12/1995 - Voltura n. 5607.1/1996 in atti
dal 03/08/1999
- **2. CAPITOLO DELLA CATTEDRALE IN ASCOLI SATRIANO**
☒ dal 28/12/1995 al 28/12/1995
Diritto di: Diritto del concedente (deriva dall'atto 3)
- **3. DI TARANTO Filomena
(CF DTRFMN35L45D269I)**
nata a DELICETO (FG) il 05/07/1935
☒ dal 28/12/1995 al 28/12/1995
Diritto di: Livellario per per 1/3 (deriva dall'atto 3)

- **4. DI TARANTO Maria Michela**
(CF DTRMMC39B41D269R)
nata a DELICETO (FG) il 01/02/1939
📅 dal 28/12/1995 al 28/12/1995
Diritto di: Livellario per per 1/3 (deriva dall'atto 3)
- **5. DI TARANTO Modestino**
(CF DTRMST41B12D269Y)
nato a DELICETO (FG) il 12/02/1941
📅 dal 28/12/1995 al 28/12/1995
Diritto di: Livellario per per 1/3 (deriva dall'atto 3)
- **1. DI TARANTO Modestino**
(CF DTRMST41B12D269Y)
nato a DELICETO (FG) il 12/02/1941
📅 dal 28/12/1995 al 21/10/2002
Diritto di: Livellario per per 1/3 (deriva dall'atto 4)
- **2. CAPITOLO DELLA CATTEDRALE IN ASCOLI SATRIANO**
📅 dal 28/12/1995 al 20/12/2003
Diritto di: Diritto del concedente (deriva dall'atto 4)
- **3. DI TARANTO Filomena**
(CF DTRFMN35L45D269I)
nata a DELICETO (FG) il 05/07/1935
📅 dal 28/12/1995 al 20/12/2003
Diritto di: Livellario per per 1/3 (deriva dall'atto 4)
- **4. DI TARANTO Maria Michela**
(CF DTRMMC39B41D269R)
nata a DELICETO (FG) il 01/02/1939
📅 dal 28/12/1995 al 20/12/2003
Diritto di: Livellario per per 1/3 (deriva dall'atto 4)
- **1. DI TARANTO Maria Donata**
(CF DTRMDN79A48F839I)
nata a NAPOLI (NA) il 08/01/1979
📅 dal 21/10/2002 al 20/12/2003
Diritto di: Livellario per per 1/3 (deriva dall'atto 5)
- **1. CAPITOLO DELLA CATTEDRALE DI ASCOLI SATRIANO**
(CF 00000000018)^{a)}
sede in ASCOLI SATRIANO (FG)
📅 dal 20/12/2003 al 20/12/2003
Diritto di: Diritto del concedente per 1/1 (deriva dall'atto 6)
- **1. DI TARANTO Maria Donata**
(CF DTRMDN79A48F839I)
nata a NAPOLI (NA) il 08/01/1979
📅 dal 20/12/2003 al 20/12/2003
Diritto di: Proprieta' per 1/1 (deriva dall'atto 7)
- **1. DI TARANTO Maria Donata**
(CF DTRMDN79A48F839I)
nata a NAPOLI (NA) il 08/01/1979
📅 dal 20/12/2003 al 20/12/2003
Diritto di: Oneri livellaria per 1/1 (deriva dall'atto 6)

4. DOMANDA (COMPRESSE LE DENUNZIE PER VARIAZIONI) del 28/12/1995 Sede FOGGIA (FG) Registrazione n. 14918 registrato in data 25/07/1996 - Voltura n. 5609.1/1996 in atti dal 03/08/1999

5. DENUNZIA (NEI PASSAGGI PER CAUSA DI MORTE) del 21/10/2002 - UR Sede FOGGIA (FG) Registrazione Volume 387 n. 57 registrato in data 15/04/2003 - SUCCESSIONE Voltura n. 138884.1/2003 - Pratica n. 146430 in atti dal 09/05/2003

6. Atto del 20/12/2003 Pubblico ufficiale NOT. VASSALLI Sede DELICETO (FG) Repertorio n. 34128 - UR Sede FOGGIA (FG) Registrazione n. 2 registrato in data 08/01/2004 - DIVISIONE Voltura n. 1973.4/2004 - Pratica n. FG0029729 in atti dal 17/02/2004

7. Atto del 20/12/2003 Pubblico ufficiale VASSALLI FRANCESCO Sede DELICETO (FG) Repertorio n. 34128 - DIVISIONE (Passaggi intermedi da esaminare) Trascrizione n. 214.3/2004 Reparto PI di FOGGIA - Pratica n. FG0029719 in atti dal 09/02/2004

8. VOLTURA D'UFFICIO del 20/12/2003 Pubblico ufficiale VASSALLI FRANCESCO Sede DELICETO (FG) Repertorio n. 34128 - CANC. PASS. DA ESAM.TR 214/04 Voltura n. 10095.1/2006 - Pratica n. FG0083653

➤ **1. CAPITOLO DELLA CATTEDRALE DI ASCOLI
SATRIANO**

(CF 00000000018)^{a)}

sede in ASCOLI SATRIANO (FG)

📅 dal 20/12/2003

Diritto di: Diritto del concedente per 1/1 (deriva
dall'atto 8)

in atti dal 12/04/2006

➤ **2. DI TARANTO Maria Donata**

(CF DTRMDN79A48F839I)

nata a NAPOLI (NA) il 08/01/1979

📅 dal 20/12/2003

Diritto di: Oneri livellaria per 1/1 (deriva dall'atto 8)

Visura telematica

Tributi speciali: Euro 0,90

Legenda

a) Codice fiscale non validato in anagrafe tributaria

Catasto terreni
Visura storica per immobile

Situazione degli atti informatizzati dall'impianto meccanografico al 22/11/2023



Immobile di catasto terreni



Causali di aggiornamento ed annotazioni

Informazioni riportate negli atti del catasto al 22/11/2023

Dati identificativi: Comune di ASCOLI SATRIANO (A463) (FG)

Foglio 21 Particella 28

Partita: 5472

Classamento:

Redditi: dominicale Euro 23,71 Lire 45.916

agrario Euro 47,43 Lire 91.832

Particella con qualità: SEMINATIVO di classe 5

Superficie: 22.958 m²

> Intestati catastali

➤ 1. NATALE Carmelina (CF NTLCML72C60D643E)

nata a FOGGIA (FG) il 20/03/1972

Diritto di: Proprieta' per 1/1 Regime: bene personale

> Dati identificativi

📅 dall'impianto

Impianto meccanografico del 05/02/1976

Immobile attuale

Comune di ASCOLI SATRIANO (A463) (FG)

Foglio 21 Particella 28

> Dati di classamento

📅 dall'impianto

Impianto meccanografico del 05/02/1976

Immobile attuale

Comune di ASCOLI SATRIANO (A463) (FG)

Foglio 21 Particella 28

Redditi: dominicale Euro 23,71 Lire 45.916

agrario Euro 47,43 Lire 91.832

Particella con qualità: SEMINATIVO di classe 05

Superficie: 22.958 m²

Partita: 5472

> **Storia degli intestati dell'immobile**

Dati identificativi: Immobile attuale - Comune di ASCOLI SATRIANO (A463) (FG) Foglio 21 Particella 28

- **1. SANTOLI Ida Felicina**
(CF SNTDLC42H55H438C)
nata a ROCCA SAN FELICE (AV) il 15/06/1942
1. Impianto meccanografico del 05/02/1976
- 📅 dall'impianto al 24/11/2001
Diritto di: Da verificare (deriva dall'atto 1)
- **1. NATALE Carmelina**
(CF NTLCML72C60D643E)
nata a FOGGIA (FG) il 20/03/1972
2. Atto del 24/11/2001 Pubblico ufficiale VASSALLI
FRANCESCO Sede DELICETO (FG) Repertorio n.
32973 - DONAZIONE ACCETTATA Trascrizione n.
17916.1/2001 Reparto PI di FOGGIA - Pratica n. 337284
in atti dal 20/12/2001
- 📅 dal 24/11/2001
Diritto di: Proprieta' per 1/1 Regime: bene
personale (deriva dall'atto 2)

Visura telematica

Tributi speciali: Euro 0,90

Catasto terreni
Visura storica per immobile

Situazione degli atti informatizzati dall'impianto meccanografico al 22/11/2023



Immobile di catasto terreni



Causali di aggiornamento ed annotazioni

Informazioni riportate negli atti del catasto al 22/11/2023

Dati identificativi: Comune di ASCOLI SATRIANO (A463) (FG)

Foglio 21 Particella 29

Partita: 5688

Classamento:

Redditi: dominicale Euro 51,14 Lire 99.020

agrario Euro 102,28 Lire 198.040

Particella con qualità: SEMINATIVO di classe 5

Superficie: 49.510 m²

> **Intestati catastali**

➤ **1. DI MISCIO Elena (CF DMSLNE43E67F492I)**

nata a MONTEFALCO (PG) il 27/05/1943

Diritto di: Proprieta' per 1/1 in regime di separazione dei beni

> **Dati identificativi**

📅 **dall'impianto**

Impianto meccanografico del 05/02/1976

Immobile attuale

Comune di ASCOLI SATRIANO (A463) (FG)

Foglio 21 Particella 29

> **Dati di classamento**

📅 **dall'impianto**

Impianto meccanografico del 05/02/1976

Immobile attuale

Comune di ASCOLI SATRIANO (A463) (FG)

Foglio 21 Particella 29

Redditi: dominicale Euro 51,14 Lire 99.020

agrario Euro 102,28 Lire 198.040

Particella con qualità: SEMINATIVO di classe 05

Superficie: 49.510 m²

Partita: 5688

> Storia degli intestati dell'immobile

Dati identificativi: Immobile attuale - Comune di ASCOLI SATRIANO (A463) (FG) Foglio 21 Particella 29

- **1. DI MISCIO Olmitella**
nata a DELICETO (FG) il 16/09/1891
📄 dall'impianto al 21/05/1976
Diritto di: Livellario (deriva dall'atto 1)
1. Impianto meccanografico del 05/02/1976
- **2. CAPITOLO DELLA CATTEDRALE DI ASCOLI SATRIANO**
📄 dall'impianto al 27/09/1999
Diritto di: Diritto del concedente (deriva dall'atto 1)
2. DENUNZIA (NEI PASSAGGI PER CAUSA DI MORTE) del 21/05/1976 - UR Sede FOGGIA (FG) Registrazione Volume 30 n. 100 registrato in data 18/11/1976 - Voltura n. 31181 in atti dal 10/11/1981
- **1. DI MISCIO Elena (CF DMSLNE43E67F492I)**
nata a MONTEFALCO (PG) il 27/05/1943
📄 dal 21/05/1976 al 27/09/1999
Diritto di: Livellario per per 1/2 (deriva dall'atto 2)
3. VOLTURA D'UFFICIO del 27/09/1999 Pubblico ufficiale RETT.DATI . - Voltura n. 20720.2/1999 in atti dal 29/09/1999
- **2. DI MISCIO Maria ; Teresa**
nata a MONTEFALCO (PG) il 12/10/1937
📄 dal 21/05/1976 al 27/09/1999
Diritto di: Livellario per per 1/2 (deriva dall'atto 2)
- **1. CAPITOLO DELLA CATTEDRALE DI ASCOLI SATRIANO**
📄 dal 27/09/1999 al 21/12/2001
Diritto di: Diritto del concedente (deriva dall'atto 3)
4. Atto del 21/12/2001 Pubblico ufficiale CAVALAGLIO FRANCESCA Sede PERUGIA (PG) Repertorio n. 35348 - DIVISIONE (Intestazione e passaggi da esaminare) Trascrizione n. 1550.1/2002 Reparto PI di FOGGIA - Pratica n. 117367 in atti dal 20/05/2002
- **2. DI MISCIO Elena (CF DMSLNE43E67F492I)**
nata a MONTEFALCO (PG) il 27/05/1943
📄 dal 27/09/1999 al 21/12/2001
Diritto di: Livellario per per 1/2 (deriva dall'atto 3)
- **3. DI MISCIO Maria Teresa (CF DMSMTR37R52F492E)**
nata a MONTEFALCO (PG) il 12/10/1937
📄 dal 27/09/1999 al 21/12/2001
Diritto di: Livellario per per 1/2 (deriva dall'atto 3)
- **1. DI MISCIO Elena (CF DMSLNE43E67F492I)**
nata a MONTEFALCO (PG) il 27/05/1943
📄 dal 21/12/2001 al 21/12/2001
Diritto di: Enfiteusi per 1/1 in regime di separazione dei beni (deriva dall'atto 4)
- **2. DI MISCIO Elena (CF DMSLNE43E67F492I)**
nata a MONTEFALCO (PG) il 27/05/1943
📄 dal 21/12/2001 al 21/12/2001
Diritto di: Da verificare Da verificare (deriva dall'atto 4)
- **3. DI MISCIO Maria Teresa (CF DMSMTR37R52F492E)**
nata a MONTEFALCO (PG) il 12/10/1937
📄 dal 21/12/2001 al 21/12/2001
Diritto di: Da verificare Da verificare (deriva dall'atto 4)

➤ **4. CAPITOLO DELLA CATTEDRALE DI ASCOLI SATRIANO**

📅 dal 21/12/2001 al 17/02/2011

Diritto di: Da verificare Da verificare (deriva dall'atto 4)

➤ **1. DI MISCIO Elena (CF DMSLNE43E67F492I)**
nata a MONTEFALCO (PG) il 27/05/1943

📅 dal 21/12/2001 al 17/02/2011

Diritto di: Enfiteusi per 1/1 in regime di separazione dei beni (deriva dall'atto 5)

➤ **1. DI MISCIO Elena (CF DMSLNE43E67F492I)**
nata a MONTEFALCO (PG) il 27/05/1943

📅 dal 17/02/2011

Diritto di: Proprieta' per 1/1 in regime di separazione dei beni (deriva dall'atto 6)

5. Atto del 21/12/2001 Pubblico ufficiale NOT. CAVALAGLIO Sede PERUGIA (PG) Repertorio n. 35348 - UR Sede PERUGIA (PG) Registrazione n. 240 registrato in data 09/01/2002 - DONAZIONE Voltura n. 19281.1/2011 - Pratica n. FG0218989 in atti dal 26/07/2011

6. RETTIFICA DI INTESTAZIONE ALL'ATTUALITA' del 17/02/2011 - UU Sede CERIGNOLA (FG) Registrazione n. 69050 registrato in data 18/04/2011 - SENTENZA TRIBUNALE DI FOGGIA REP 58/2011 Voltura n. 2578.1/2013 - Pratica n. FG0022139 in atti dal 01/02/2013

Visura telematica

Tributi speciali: Euro 0,90

Catasto terreni
Visura storica per immobile

Situazione degli atti informatizzati dall'impianto meccanografico al 22/11/2023



Immobile di catasto terreni



Causali di aggiornamento ed annotazioni

Informazioni riportate negli atti del catasto al 22/11/2023

Dati identificativi: Comune di ASCOLI SATRIANO (A463) (FG)

Foglio 21 Particella 31

Partita: 8409

Classamento:

Redditi: dominicale Euro 64,32 Lire 124.544

agrario Euro 128,64 Lire 249.088

Particella con qualità: SEMINATIVO di classe 5

Superficie: 62.272 m²

> **Intestati catastali**

> **1. CAPITOLO DELLA CATTEDRALE DI ASCOLI SATRIANO**

Diritto di: Diritto del concedente

> **2. DI MISCIO Elena (CF DMSLNE43E67F492I)**

nata a MONTEFALCO (PG) il 27/05/1943

Diritto di: Oneri livellario 1/2

> **3. DI MISCIO Maria Teresa (CF DMSMTR37R52F492E)**

nata a MONTEFALCO (PG) il 12/10/1937

Diritto di: Oneri livellario 1/2

> **Dati identificativi**

 **dall'impianto**

Impianto meccanografico del 05/02/1976

Immobile attuale

Comune di ASCOLI SATRIANO (A463) (FG)

Foglio 21 Particella 31

> **Dati di classamento**

Direzione Provinciale di Foggia
Ufficio Provinciale - Territorio
Servizi Catastali

 dall'impianto al 06/04/1988

Impianto meccanografico del 05/02/1976

Immobile attuale

Comune di **ASCOLI SATRIANO (A463) (FG)**

Foglio **21** Particella **31**

Redditi: dominicale **Euro 96,48 Lire 186.816**
agrario **Euro 192,96 Lire 373.632**

Particella con qualità: **SEMINATIVO** di classe **05**
Superficie: **93.408 m²**

Partita: **5688**

 dal 06/04/1988

FRAZIONAMENTO in atti dal 06/04/1988 (n. 1085)

Immobile attuale

Comune di **ASCOLI SATRIANO (A463) (FG)**

Foglio **21** Particella **31**

Redditi: dominicale **Euro 64,32 Lire 124.544**
agrario **Euro 128,64 Lire 249.088**

Particella con qualità: **SEMINATIVO** di classe **05**
Superficie: **62.272 m²**

Partita: **8409**

Sono stati inoltre variati/soppressi i seguenti immobili:
Comune: **ASCOLI SATRIANO (A463) (FG)**
Foglio 21 Particella 301

> Storia degli intestati dell'immobile

Dati identificativi: Immobile attuale - Comune di **ASCOLI SATRIANO (A463) (FG)** Foglio **21** Particella **31**

> **1. DI MISCIO Olmitella**

nata a DELICETO (FG) il 16/09/1891

 dall'impianto al 21/05/1976

Diritto di: Livellario (deriva dall'atto 1)

1. Impianto meccanografico del 05/02/1976


> **2. CAPITOLO DELLA CATTEDRALE DI ASCOLI SATRIANO**

 dall'impianto

Diritto di: Diritto del concedente (deriva dall'atto 1)

> **1. CARRILLO Teresa (CF CRRTRS29A41I1930)**

nata a SANT'AGATA DI PUGLIA (FG) il 01/01/1929


 dal 21/05/1976 al 23/05/1985

Diritto di: Livellario per per 4/6 (deriva dall'atto 2)

2. DENUNZIA (NEI PASSAGGI PER CAUSA DI MORTE) del 21/05/1976 - UR Sede FOGGIA (FG) Registrazione Volume 30 n. 100 registrato in data 18/11/1976 - Voltura n. 31181 in atti dal 10/11/1981

> **2. DI MISCIO Elena (CF DMSLNE43E67F492I)**

nata a MONTEFALCO (PG) il 27/05/1943

 dal 21/05/1976 al 23/05/1985

Diritto di: Livellario per per 1/6 (deriva dall'atto 2)

Direzione Provinciale di Foggia
Ufficio Provinciale - Territorio
Servizi Catastali

➤ **3. DI MISCIO Maria Teresa**
(CF DMSMTR37R52F492E)
nata a MONTEFALCO (PG) il 12/10/1937
📅 dal 21/05/1976 al 23/05/1985
Diritto di: Livellario per per 1/6 (deriva dall'atto 2)

➤ **1. CARRILLO Teresa**
(CF CRRTRS29A41I1930)
nata a SANT'AGATA DI PUGLIA (FG) il 01/01/1929
📅 dal 23/05/1985 al 01/08/2010
Diritto di: Livellario (deriva dall'atto 3)

➤ **1. DI MISCIO Elena (CF DMSLNE43E67F492I)**
nata a MONTEFALCO (PG) il 27/05/1943
📅 dal 01/08/2010
Diritto di: Oneri livellario 1/2 (deriva dall'atto 4)

➤ **2. DI MISCIO Maria Teresa**
(CF DMSMTR37R52F492E)
nata a MONTEFALCO (PG) il 12/10/1937
📅 dal 01/08/2010
Diritto di: Oneri livellario 1/2 (deriva dall'atto 4)

3. Atto del 23/05/1985 Pubblico ufficiale VASSALLI FRANCESCO Sede DELICETO (FG) Repertorio n. 22461 - UR Sede FOGGIA (FG) Registrazione n. 2112 registrato in data 03/06/1985 - Voltura n. 1586 in atti dal 06/04/1988

4. DENUNZIA (NEI PASSAGGI PER CAUSA DI MORTE) del 01/08/2010 - UR Sede FOGGIA (FG) Registrazione Volume 9990 n. 1004 registrato in data 15/07/2011 - DI CARRILLO TERESA Voltura n. 20321.1/2011 - Pratica n. FG0231291 in atti dal 23/08/2011

Visura telematica

Tributi speciali: Euro 0,90

Catasto terreni

Visura storica per immobile

Situazione degli atti informatizzati dall'impianto meccanografico al 23/11/2023



Immobile di catasto terreni



Causali di aggiornamento ed annotazioni

Informazioni riportate negli atti del catasto al 23/11/2023

Dati identificativi: Comune di ASCOLI SATRIANO (A463) (FG)

Foglio 21 Particella 80

Partita: 2885

Classamento:

Redditi: dominicale Euro 1,89 Lire 3.660

agrario Euro 2,84 Lire 5.490

Particella con qualità: SEMINATIVO di classe 4

Superficie: 1.220 m²

> Intestati catastali

➤ 1. GIOIA Graziella (CF GIOGZL49E45D643R)

nata a FOGGIA (FG) il 05/05/1949

Diritto di: Proprieta' per 1/1

> Dati identificativi

📅 dall'impianto

Impianto meccanografico del 05/02/1976

Immobile attuale

Comune di ASCOLI SATRIANO (A463) (FG)

Foglio 21 Particella 80

> Dati di classamento

📅 dall'impianto

Impianto meccanografico del 05/02/1976

Immobile attuale

Comune di ASCOLI SATRIANO (A463) (FG)

Foglio 21 Particella 80

Redditi: dominicale Euro 1,89 Lire 3.660

agrario Euro 2,84 Lire 5.490

Particella con qualità: SEMINATIVO di classe 04

Superficie: 1.220 m²

Partita: 2885

> Storia degli intestati dell'immobile

Dati identificativi: Immobile attuale - Comune di ASCOLI SATTIANO (A463) (FG) Foglio 21 Particella 80

- **1. GIOIA Luigi ; Fu Vincenzo**
📅 dall'impianto al 25/03/1983
Diritto di: Da verificare (deriva dall'atto 1)
- **1. DANZA Carmela (CF DNZCML20H55I193I)**
nata a SANT'AGATA DI PUGLIA (FG) il 15/06/1920
📅 dal 25/03/1983 al 24/10/1988
Diritto di: Da verificare usufruttuario (deriva dall'atto 2)
- **2. GIOIA Graziella (CF GIOGZL49E45D643R)**
nata a FOGGIA (FG) il 05/05/1949
📅 dal 25/03/1983 al 24/10/1988
Diritto di: Proprieta' (deriva dall'atto 2)
- **3. GIOIA Luigi (CF GIOLGU13C08D269M)**
nato a DELICETO (FG) il 08/03/1913
📅 dal 25/03/1983 al 24/10/1988
Diritto di: Da verificare usufruttuario (deriva dall'atto 2)
- **1. DANZA Carmela (CF DNZCML20H55I193I)**
nata a SANT'AGATA DI PUGLIA (FG) il 15/06/1920
📅 dal 24/10/1988 al 07/01/2005
Diritto di: Usufrutto (deriva dall'atto 3)
- **2. GIOIA Graziella (CF GIOGZL49E45D643R)**
nata a FOGGIA (FG) il 05/05/1949
📅 dal 24/10/1988 al 07/01/2005
Diritto di: Proprieta' (deriva dall'atto 3)
- **1. GIOIA Graziella (CF GIOGZL49E45D643R)**
nata a FOGGIA (FG) il 05/05/1949
📅 dal 07/01/2005
Diritto di: Proprieta' per 1/1 (deriva dall'atto 4)
1. Impianto meccanografico del 05/02/1976
2. Atto del 25/03/1983 Pubblico ufficiale METERANGELIS Sede FOGGIA (FG) Repertorio n. 5267 - UR Sede FOGGIA (FG) Registrazione n. 1699 registrato in data 12/04/1983 - Voltura n. 5678.1/1983 in atti dal 10/04/1990
3. DENUNZIA (NEI PASSAGGI PER CAUSA DI MORTE) del 24/10/1988 Sede FOGGIA (FG) Registrazione n. 93290 registrato in data 24/11/1990 - Voltura n. 9627.3/1990 in atti dal 05/01/1991
4. RICONGIUNGIMENTO DI USUFRUTTO del 07/01/2005 - IN MORTE DI DANZA CARMELA Voltura n. 1347.4/2005 - Pratica n. FG0020934 in atti dal 28/01/2005

Visura telematica

Tributi speciali: Euro 0,90

Catasto terreni

Visura storica per immobile

Situazione degli atti informatizzati dall'impianto meccanografico al 22/11/2023



Immobile di catasto terreni



Causali di aggiornamento ed annotazioni

Informazioni riportate negli atti del catasto al 22/11/2023

Dati identificativi: Comune di ASCOLI SATRIANO (A463) (FG)

Foglio 21 Particella 105

Partita: 11850

Classamento:

Redditi: dominicale Euro 7,18 Lire 13.900
agrario Euro 14,36 Lire 27.800

Particella con qualità: SEMINATIVO di classe 5

Superficie: 6.950 m²

Annotazione di immobile: PASSAGGI INTERMEDI DA ESAMINARE

> Intestati catastali

> 1. TAVANO Carmela (CF TVNCML79M44D643Q)

nata a FOGGIA (FG) il 04/08/1979

Diritto di: Proprieta' per 1/1 Regime: bene personale

> 2. DEL ENERGY S.R.L. (CF 06472420725)

sede in MILANO (MI)

Diritto di: Superficie per 1/1

> Dati identificativi

dall'impianto

Impianto meccanografico del 05/02/1976

Immobile attuale

Comune di ASCOLI SATRIANO (A463) (FG)

Foglio 21 Particella 105

> Dati di classamento

dall'impianto

Impianto meccanografico del 05/02/1976

Immobile attuale

Comune di ASCOLI SATRIANO (A463) (FG)

Foglio 21 Particella 105

Redditi: dominicale Euro 7,18 Lire 13.900

agrario Euro 14,36 Lire 27.800

Particella con qualità: **SEMINATIVO** di classe **05**
Superficie: **6.950 m²**

Partita: **6164**

> Altre variazioni

📅 dal 22/12/1999

Immobile attuale

Comune di **ASCOLI Satriano (A463) (FG)**

Foglio 21 Particella 105

ISTRUMENTO (ATTO PUBBLICO) del 22/12/1999 in atti dal 04/02/2000 (n. 737.2/2000)

Annotazione di immobile: passaggi intermedi da esaminare

Sono stati inoltre variati/soppressi i seguenti immobili:

Comune: **ASCOLI Satriano (A463) (FG)**

Foglio 21 Particella 132

Foglio 21 Particella 134

Foglio 21 Particella 131

Foglio 21 Particella 130

> Storia degli intestati dell'immobile

Dati identificativi: Immobile attuale - Comune di ASCOLI Satriano (A463) (FG) Foglio 21 Particella 105

➤ 1. CHINNI Raffaele

nato a DELICETO (FG) il 20/07/1920

📅 dall'impianto al 22/12/1999

Diritto di: Da verificare proprietario per 1/2 (deriva dall'atto 1)

1. Impianto meccanografico del 05/02/1976

➤ 2. NARALE Filomena

nata a DELICETO (FG) il 29/03/1921

📅 dall'impianto al 22/12/1999

Diritto di: Proprieta' per 1/2 (deriva dall'atto 1)

➤ 1. PATELLA Alfonsina

(CF PTLN54B56D269R)

nata a DELICETO (FG) il 16/02/1954

📅 dal 22/12/1999 al 22/04/2010

Diritto di: Proprieta' per 1/2 in regime di comunione dei beni (deriva dall'atto 2)

2. Atto del 22/12/1999 Pubblico ufficiale VASSALLI GUSTAVO Sede BOVINO (FG) Repertorio n. 4645 - Voltura n. 737.2/2000 in atti dal 04/02/2000

➤ 2. TAVANO Giuseppe

(CF TVNGPP46E09A015J)

nato a ACCADIA (FG) il 09/05/1946

📅 dal 22/12/1999 al 22/04/2010

Diritto di: Proprieta' per 1/2 in regime di comunione dei beni (deriva dall'atto 2)

➤ 1. M&M POWER DI ANDREA MAGNATTA & C. S.A.S.

(CF 06634170721)

sede in BARI (BA)

3. Atto del 22/04/2010 Pubblico ufficiale MADDALENA PASQUALE Sede CAPURSO (BA) Repertorio n. 77226 - COSTITUZIONE DI DIRITTI REALI A TITOLO ONEROSO Nota presentata con Modello Unico n. 6791.1/2010 Reparto PI di FOGGIA in atti dal 10/05/2010

- 📅 dal 22/04/2010 al 22/09/2010
Diritto di: Superficie per 1/1 (deriva dall'atto 3)
- **2. PATELLA Alfonsina**
(CF PTLN54B56D269R)
nata a DELICETO (FG) il 16/02/1954
- 📅 dal 22/04/2010 al 04/07/2011
Diritto di: Proprieta' per 1/2 in regime di comunione dei beni (deriva dall'atto 3)
- **3. TAVANO Giuseppe**
(CF TVNGPP46E09A015J)
nato a ACCADIA (FG) il 09/05/1946
- 📅 dal 22/04/2010 al 04/07/2011
Diritto di: Proprieta' per 1/2 in regime di comunione dei beni (deriva dall'atto 3)
- **1. DEL ENERGY S.R.L. (CF 06472420725)**
sede in TRIGGIANO (BA)
- 📅 dal 22/09/2010 al 20/01/2012
Diritto di: Superficie per 1/1 (deriva dall'atto 4)
- **1. DEL ENERGY S.R.L. (CF 06472420725)**
sede in FOGGIA (FG)
- 📅 dal 04/07/2011 al 20/01/2012
Diritto di: Superficie per 1/1 (deriva dall'atto 5)
- **2. PATELLA Alfonsina**
(CF PTLN54B56D269R)
nata a DELICETO (FG) il 16/02/1954
- 📅 dal 04/07/2011 al 20/01/2012
Diritto di: Proprieta' per 1/2 in regime di comunione dei beni (deriva dall'atto 5)
- **3. TAVANO Giuseppe**
(CF TVNGPP46E09A015J)
nato a ACCADIA (FG) il 09/05/1946
- 📅 dal 04/07/2011 al 20/01/2012
Diritto di: Proprieta' per 1/2 in regime di comunione dei beni (deriva dall'atto 5)
- **1. DEL ENERGY S.R.L. (CF 06472420725)**
sede in FOGGIA (FG)
- 📅 dal 20/01/2012 al 20/01/2012
Diritto di: Superficie per 1/1 (deriva dall'atto 6)
- **2. TAVANO Carmela**
(CF TVNCML79M44D643Q)
nata a FOGGIA (FG) il 04/08/1979
- 📅 dal 20/01/2012 al 20/01/2012
Diritto di: Proprieta' per 1/1 Regime: bene personale (deriva dall'atto 6)
- **1. DEL ENERGY S.R.L. (CF 06472420725)**
sede in FOGGIA (FG)

4. Atto del 22/09/2010 Pubblico ufficiale MADDALENA PASQUALE Sede CAPURSO (BA) Repertorio n. 77670 - CESSIONE DI DIRITTI REALI A TITOLO ONEROSO Nota presentata con Modello Unico n. 14586.1/2010 Reparto PI di FOGGIA in atti dal 06/10/2010

5. Atto del 04/07/2011 Pubblico ufficiale MADDALENA PASQUALE Sede CAPURSO (BA) Repertorio n. 78628 - CESSIONE DI DIRITTI REALI A TITOLO ONEROSO Nota presentata con Modello Unico n. 11962.1/2011 Reparto PI di FOGGIA in atti dal 29/07/2011

6. Atto del 20/01/2012 Pubblico ufficiale PUGLIESE ANTONIO Sede DELICETO (FG) Repertorio n. 97 - DONAZIONE ACCETTATA (Passaggi intermedi da esaminare) Nota presentata con Modello Unico n. 1744.1/2012 Reparto PI di FOGGIA in atti dal 27/01/2012

7. VOLTURA D'UFFICIO del 20/01/2012 Pubblico ufficiale PUGLIESE ANTONIO Sede DELICETO (FG) Repertorio n. 97 - CANC PASS INTERM DA ESAM TR.1744/2012 Voltura n. 3802.1/2012 - Pratica n. FG0052753 in atti dal 02/03/2012

Direzione Provinciale di Foggia
Ufficio Provinciale - Territorio
Servizi Catastali

📅 dal 20/01/2012 al 22/07/2014
Diritto di: Superficie per 1/1 (deriva dall'atto 7)

➤ **2. TAVANO Carmela**
(CF TVNCML79M44D643Q)
nata a FOGGIA (FG) il 04/08/1979

📅 dal 20/01/2012
Diritto di: Proprieta' per 1/1 Regime: bene
personale (deriva dall'atto 7)

➤ **1. DEL ENERGY S.R.L. (CF 06472420725)**
sede in MILANO (MI)

📅 dal 22/07/2014
Diritto di: Superficie per 1/1 (deriva dall'atto 8)

8. Atto del 22/07/2014 Pubblico ufficiale NOTARI
MARIO Sede MILANO (MI) Repertorio n. 22679 - UU
Sede MILANO (MI) Registrazione Volume 1 n. 20754
registrato in data 25/07/2014 - VERBALE DI
ASSEMBLEA -TRASFERIMENTO SEDE Voltura n.
14958.1/2014 - Pratica n. FG0175293 in atti dal
19/08/2014

Visura telematica

Tributi speciali: Euro 0,90

Catasto terreni
Visura storica per immobile

Situazione degli atti informatizzati dall'impianto meccanografico al 23/11/2023



Immobile di catasto terreni



Causali di aggiornamento ed annotazioni

Informazioni riportate negli atti del catasto al 23/11/2023

Dati identificativi: Comune di ASCOLI SATRIANO (A463) (FG)

Foglio 21 Particella 123

Partita: 11203

Classamento:

Redditi: dominicale Euro 133,65 Lire 258.783
agrario Euro 200,48 Lire 388.175

Particella con qualità: SEMINATIVO di classe 4

Superficie: 86.261 m²

Annotazione di immobile: DIVISO NEI N.123 E 319,-MOD.29 N.35/93,VRO/98.

> **Intestati catastali**

> **1. CASSA PER LA FORMAZIONE DELLA PROPRIETA' CONTADINA**

Diritto di: Oneri venditore con patto di riservato dominio

> **2. CONTE Carmela Caterina (CF CNTCML51L56D269G)**

nata a DELICETO (FG) il 16/07/1951

Diritto di: Proprieta' per 1/2 in regime di comunione dei beni

> **3. NIGRO Antonio (CF NGRNTN48M03A015B)**

nato a ACCADIA (FG) il 03/08/1948

Diritto di: Proprieta' per 1/2 in regime di comunione dei beni

> **Dati identificativi**

 **dall'impianto**

Impianto meccanografico del 05/02/1976

Immobile attuale

Comune di ASCOLI SATRIANO (A463) (FG)

Foglio 21 Particella 123

> **Dati di classamento**

 dall'impianto al 13/07/1999

Immobile attuale

Comune di **ASCOLI SATRIANO (A463) (FG)**

Foglio **21** Particella **123**

Redditi: dominicale **Euro 133,81 Lire 259.095**

agrario **Euro 200,72 Lire 388.643**

Particella con qualità: **SEMINATIVO** di classe **04**
Superficie: **86.365 m²**

Partita: **5951**

Impianto meccanografico del 05/02/1976

 dal 13/07/1999

Immobile attuale

Comune di **ASCOLI SATRIANO (A463) (FG)**

Foglio **21** Particella **123**

Redditi: dominicale **Euro 133,65 Lire 258.783**

agrario **Euro 200,48 Lire 388.175**

Particella con qualità: **SEMINATIVO** di classe **04**
Superficie: **86.261 m²**

Partita: **11203**

VARIAZIONE D'UFFICIO del 13/07/1999 in atti dal
24/08/1999 VRO/98 (n. 11.11/1999)

Annotazione di immobile: diviso nei n.123 e 319,-
mod.29 n.35/93,vro/98.

**Sono stati inoltre variati/soppressi i seguenti
immobili:**

Comune: **ASCOLI SATRIANO (A463) (FG)**
Foglio 21 Particella 319

> **Altre variazioni**

 dal 07/04/1994 al 13/07/1999

Immobile attuale

Comune di **ASCOLI SATRIANO (A463) (FG)**

Foglio **21** Particella **123**

ISTRUMENTO (ATTO PUBBLICO) del 07/04/1994 in
atti dal 15/12/1998 (n. 2850.1/1994)

**Sono stati inoltre variati/soppressi i seguenti
immobili:**

Comune: **ASCOLI SATRIANO (A463) (FG)**
Foglio 21 Particella 125

 dal 07/04/1994 al 07/04/1994

Immobile attuale

Comune di **ASCOLI SATRIANO (A463) (FG)**

Foglio **21** Particella **123**

ISTRUMENTO (ATTO PUBBLICO) del 07/04/1994 in
atti dal 15/12/1998 (n. 2851.1/1994)

**Sono stati inoltre variati/soppressi i seguenti
immobili:**

Comune: **ASCOLI SATRIANO (A463) (FG)**
Foglio 21 Particella 125

> Storia degli intestati dell'immobile

Dati identificativi: Immobile attuale - Comune di ASCOLI SATRIANO (A463) (FG) Foglio 21 Particella 123

- **1. D'EMILIO Mattia**
(CF DMLMTT29T26D269S)
nato a DELICETO (FG) il 26/12/1929
📄 dall'impianto al 23/01/1975 antecedente
l'impianto meccanografico
Diritto di: Proprieta' per 1/2 (deriva dall'atto 1)
- **2. MORRA Maria ; Michela**
nata a MONTELEONE DI PUGLIA (FG) il
05/11/1929
📄 dall'impianto al 23/01/1975 antecedente
l'impianto meccanografico
Diritto di: Proprieta' per 1/2 (deriva dall'atto 1)
- **1. CHINNI Rocco (CF CHNRCC38L03D269N)**
nato a DELICETO (FG) il 03/07/1938
📄 dal 23/01/1975 al 07/04/1994
Diritto di: Proprieta' per 1/2 (deriva dall'atto 2)
- **2. CHINNI Vincenzo**
(CF CHNVCN45H27D269A)
nato a DELICETO (FG) il 27/06/1945
📄 dal 23/01/1975 al 07/04/1994
Diritto di: Proprieta' per 1/2 (deriva dall'atto 2)
- **1. CASSA PER LA FORMAZIONE DELLA
PROPRIETA' CONTADINA**
(CF 80093830588)
sede in ROMA (RM)
📄 dal 07/04/1994 al 07/04/1994
Diritto di: Proprieta' per 1000/1000 (deriva dall'atto
3)
- **1. CASSA PER LA FORMAZIONE DELLA
PROPRIETA' CONTADINA**
📄 dal 07/04/1994
Diritto di: Oneri venditore con patto di riservato
dominio (deriva dall'atto 4)
- **2. CONTE Carmela Caterina**
(CF CNTCML51L56D269G)
nata a DELICETO (FG) il 16/07/1951
📄 dal 07/04/1994
Diritto di: Proprieta' per 1/2 in regime di comunione
dei beni (deriva dall'atto 4)
- **3. NIGRO Antonio**
(CF NGRNTN48M03A015B)
nato a ACCADIA (FG) il 03/08/1948
📄 dal 07/04/1994
Diritto di: Proprieta' per 1/2 in regime di comunione
dei beni (deriva dall'atto 4)
1. Impianto meccanografico del 05/02/1976
2. SCRITTURA PRIVATA del 23/01/1975 Pubblico
ufficiale VASSALLI Sede DELICETO (FG) Repertorio
n. 18244 - UR Sede FOGGIA (FG) Registrazione n.
1778 registrato in data 05/02/1975 - Voltura n. 13481
in atti dal 03/09/1981
3. Atto del 07/04/1994 Pubblico ufficiale VASSALLI
FRANCESCO Sede DELICETO (FG) Repertorio n.
28366 - Trascrizione n. 4489.1/1994 in atti dal
15/12/1998
4. Atto del 07/04/1994 Pubblico ufficiale VASSALLI
FRANCESCO Sede DELICETO (FG) Repertorio n.
28367 - Trascrizione n. 4490.1/1994 in atti dal
15/12/1998



Direzione Provinciale di Foggia
Ufficio Provinciale - Territorio
Servizi Catastali

Data: **23/11/2023**
Ora: **09:53:09**
Numero Pratica: **T68749/2023**
Pag: **4 - Fine**

Tributi speciali: Euro 0,90

Direzione Provinciale di Foggia
Ufficio Provinciale - Territorio
Servizi Catastali

Catasto terreni

Visura storica per immobile

Situazione degli atti informatizzati dall'impianto meccanografico al 22/11/2023



Immobile di catasto terreni



Causali di aggiornamento ed annotazioni

Informazioni riportate negli atti del catasto al 22/11/2023

Dati identificativi: Comune di ASCOLI SATRIANO (A463) (FG)

Foglio 21 Particella 125

Classamento:

Particella divisa in 2 porzioni

Totali particella:

Redditi: dominicale Euro 25,38

agrario Euro 15,76

Superficie: 5.580 m²

Il reddito dominicale è stato calcolato tenendo conto delle eventuali deduzioni indicate in tabella

Porzione	AA	AB
Reddito dominicale	Euro 0,27	Euro 25,11
Reddito agrario	Euro 0,41	Euro 15,35
Deduzioni	-	-
Superficie m ²	177	5.403
Qualità	SEMINATIVO	ULIVETO
Classe	4	2

> Intestati catastali

➤ 1. CASSA PER LA FORMAZIONE DELLA PROPRIETA' CONTADINA

Diritto di: Oneri venditore con patto di riservato dominio

➤ 2. CONTE Carmela Caterina (CF CNTCML51L56D269G)

nata a DELICETO (FG) il 16/07/1951

Diritto di: Proprieta' per 1/2 in regime di comunione dei beni

➤ 3. NIGRO Antonio (CF NGRNTN48M03A015B)

nato a ACCADIA (FG) il 03/08/1948

Diritto di: Proprieta' per 1/2 in regime di comunione dei beni

> **Dati identificativi**

📅 **dall'impianto**

Impianto meccanografico del 05/02/1976

Immobile attuale

Comune di **ASCOLI SATRIANO (A463) (FG)**

Foglio **21** Particella **125**

> **Dati di classamento**

📅 **dall'impianto al 08/03/2007**

Impianto meccanografico del 05/02/1976

Immobile attuale

Comune di **ASCOLI SATRIANO (A463) (FG)**

Foglio **21** Particella **125**

Redditi: dominicale **Euro 8,65 Lire 16.740**

agrario **Euro 12,97 Lire 25.110**

Particella con qualità: **SEMINATIVO** di classe **04**
Superficie: **5.580 m²**

Partita: **5951**

📅 **dal 08/03/2007 al 14/12/2011**

TABELLA DI VARIAZIONE del 08/03/2007 Pratica n. FG0070427 in atti dal 08/03/2007 TRASMISSIONE DATI AI SENSI DEL DECRETO 262 DEL 3 OTTOBRE 2006 (n. 4835.1/2007)

Immobile attuale

Comune di **ASCOLI SATRIANO (A463) (FG)**

Foglio **21** Particella **125**

Redditi: dominicale **Euro 25,94**

agrario **Euro 15,85**

Particella con qualità: **ULIVETO** di classe **02**
Superficie: **5.580 m²**

Annotazioni: variazione colturale ex d.l. n. 262/06 - qualità dichiarata o parificata a coltura presente nel quadro tariffario

📅 **dal 14/12/2011**

TABELLA DI VARIAZIONE del 14/12/2011 Pratica n. FG0353461 in atti dal 14/12/2011 TRASMISSIONE DATI AGEA AI SENSI DEL DL 3.10.2006 N.262 (n. 10376.1/2011)

Immobile attuale

Comune di **ASCOLI SATRIANO (A463) (FG)**

Foglio **21** Particella **125**

Particella divisa in **2** porzioni

Totali particella:

Redditi: dominicale **Euro 25,38**

agrario **Euro 15,76**

Superficie: **5.580 m²**

Annotazioni: variazione colturale eseguita ai sensi del dl 3.10.2006 n. 262, convertito con modificazioni nella legge 24.11.2006 n. 286 e successive modificazioni (anno 2011)

Il reddito dominicale è stato calcolato tenendo conto delle eventuali deduzioni indicate in tabella

Direzione Provinciale di Foggia
Ufficio Provinciale - Territorio
Servizi Catastali

Porzione	AA	AB
Reddito dominicale	Euro 0,27	Euro 25,11
Reddito agrario	Euro 0,41	Euro 15,35
Deduzioni	-	-
Superficie m ²	177	5.403
Qualità	SEMINATIVO	ULIVETO
Classe	4	2

> Altre variazioni

📅 dal 07/04/1994 al 07/04/1994

Immobile attuale

Comune di **ASCOLI SATRIANO (A463) (FG)**

Foglio 21 Particella 125

ISTRUMENTO (ATTO PUBBLICO) del 07/04/1994 in atti dal 15/12/1998 (n. 2850.1/1994)

Sono stati inoltre variati/soppressi i seguenti immobili:

Comune: **ASCOLI SATRIANO (A463) (FG)**

Foglio 21 Particella 123

📅 dal 07/04/1994 al 08/03/2007

Immobile attuale

Comune di **ASCOLI SATRIANO (A463) (FG)**

Foglio 21 Particella 125

ISTRUMENTO (ATTO PUBBLICO) del 07/04/1994 in atti dal 15/12/1998 (n. 2851.1/1994)

Sono stati inoltre variati/soppressi i seguenti immobili:

Comune: **ASCOLI SATRIANO (A463) (FG)**

Foglio 21 Particella 123

> Storia degli intestati dell'immobile

Dati identificativi: Immobile attuale - Comune di **ASCOLI SATRIANO (A463) (FG)** Foglio 21 Particella 125

➤ **1. D'EMILIO Mattia**
(CF DMLMTT29T26D269S)

nato a DELICETO (FG) il 26/12/1929

📅 dall'impianto al 23/01/1975 antecedente

l'impianto meccanografico

Diritto di: Proprieta' per 1/2 (deriva dall'atto 1)

1. Impianto meccanografico del 05/02/1976

➤ **2. MORRA Maria ; Michela**

nata a MONTELEONE DI PUGLIA (FG) il 05/11/1929

📅 dall'impianto al 23/01/1975 antecedente

l'impianto meccanografico

Diritto di: Proprieta' per 1/2 (deriva dall'atto 1)

Direzione Provinciale di Foggia
Ufficio Provinciale - Territorio
Servizi Catastali

➤ **1. CHINNI Rocco (CF CHNRCC38L03D269N)**
nato a DELICETO (FG) il 03/07/1938
📅 dal 23/01/1975 al 07/04/1994
Diritto di: Proprieta' per 1/2 (deriva dall'atto 2)

➤ **2. CHINNI Vincenzo (CF CHNVCN45H27D269A)**
nato a DELICETO (FG) il 27/06/1945
📅 dal 23/01/1975 al 07/04/1994
Diritto di: Proprieta' per 1/2 (deriva dall'atto 2)

➤ **1. CASSA PER LA FORMAZIONE DELLA PROPRIETA' CONTADINA (CF 80093830588)**
sede in ROMA (RM)
📅 dal 07/04/1994 al 07/04/1994
Diritto di: Proprieta' per 1000/1000 (deriva dall'atto 3)

➤ **1. CASSA PER LA FORMAZIONE DELLA PROPRIETA' CONTADINA**
📅 dal 07/04/1994
Diritto di: Oneri venditore con patto di riservato dominio (deriva dall'atto 4)

➤ **2. CONTE Carmela Caterina (CF CNTCML51L56D269G)**
nata a DELICETO (FG) il 16/07/1951
📅 dal 07/04/1994
Diritto di: Proprieta' per 1/2 in regime di comunione dei beni (deriva dall'atto 4)

➤ **3. NIGRO Antonio (CF NGRNTN48M03A015B)**
nato a ACCADIA (FG) il 03/08/1948
📅 dal 07/04/1994
Diritto di: Proprieta' per 1/2 in regime di comunione dei beni (deriva dall'atto 4)

2. SCRITTURA PRIVATA del 23/01/1975 Pubblico ufficiale VASSALLI Sede DELICETO (FG) Repertorio n. 18244 - UR Sede FOGGIA (FG) Registrazione n. 1778 registrato in data 05/02/1975 - Voltura n. 13481 in atti dal 03/09/1981

3. Atto del 07/04/1994 Pubblico ufficiale VASSALLI FRANCESCO Sede DELICETO (FG) Repertorio n. 28366 - Trascrizione n. 4489.1/1994 in atti dal 15/12/1998

4. Atto del 07/04/1994 Pubblico ufficiale VASSALLI FRANCESCO Sede DELICETO (FG) Repertorio n. 28367 - Trascrizione n. 4490.1/1994 in atti dal 15/12/1998

Visura telematica

Tributi speciali: Euro 0,90

Catasto terreni
Visura storica per immobile

Situazione degli atti informatizzati dall'impianto meccanografico al 22/11/2023



Immobile di catasto terreni



Causali di aggiornamento ed annotazioni

Informazioni riportate negli atti del catasto al 22/11/2023

Dati identificativi: Comune di ASCOLI SATRIANO (A463) (FG)

Foglio 21 Particella 127

Partita: 5424

Classamento:

Redditi: dominicale Euro 5,69 Lire 11.025
agrario Euro 8,54 Lire 16.538

Particella con qualità: SEMINATIVO di classe 4

Superficie: 3.675 m²

> **Intestati catastali**

➤ **1. SILVESTRI Luigia (CF SLVLGU74E43D269Z)**

nata a DELICETO (FG) il 03/05/1974

Diritto di: Proprieta' per 1/1 in regime di separazione dei beni

> **Dati identificativi**

📅 dall'impianto

Impianto meccanografico del 05/02/1976

Immobile attuale

Comune di ASCOLI SATRIANO (A463) (FG)

Foglio 21 Particella 127

> **Dati di classamento**

📅 dall'impianto al 06/04/1988

Impianto meccanografico del 05/02/1976

Immobile attuale

Comune di ASCOLI SATRIANO (A463) (FG)

Foglio 21 Particella 127

Redditi: dominicale Euro 15,80 Lire 30.585
agrario Euro 23,69 Lire 45.878

Particella con qualità: SEMINATIVO di classe 04
Superficie: 10.195 m²

Partita: 4781

📅 dal 06/04/1988

FRAZIONAMENTO in atti dal 06/04/1988 (n. 1585)

Immobile attuale

Comune di **ASCOLI SATRIANO (A463) (FG)**

Foglio **21** Particella **127**

Redditi: dominicale **Euro 5,69 Lire 11.025**

agrario **Euro 8,54 Lire 16.538**

Particella con qualità: **SEMINATIVO** di classe **04**
Superficie: **3.675 m²**

Partita: **5424**

Sono stati inoltre variati/soppressi i seguenti immobili:

Comune: **ASCOLI SATRIANO (A463) (FG)**

Foglio 21 Particella 298

Foglio 21 Particella 297

> Storia degli intestati dell'immobile

Dati identificativi: Immobile attuale - Comune di ASCOLI SATRIANO (A463) (FG) Foglio 21 Particella 127

➤ **1. SILVESTRI Antonio (CF SLVNTN38H08H467H)**
nato a ROCCHETTA SANT'ANTONIO (FG) il
08/06/1938

📅 dall'impianto al 24/07/1985
Diritto di: Comproprietario (deriva dall'atto 1)

➤ **2. SILVESTRI Giuseppe (CF SLVGPP29E06H467E)**
nato a ROCCHETTA SANT'ANTONIO (FG) il
06/05/1929

📅 dall'impianto al 24/07/1985
Diritto di: Comproprietario (deriva dall'atto 1)

➤ **1. SILVESTRI Giuseppe (CF SLVGPP29E06H467E)**
nato a ROCCHETTA SANT'ANTONIO (FG) il
06/05/1929

📅 dal 24/07/1985 al 14/05/2009
Diritto di: Proprieta' per 1000/1000 (deriva dall'atto 2)

➤ **1. SILVESTRI Vito (CF SLVVTI67B07D269U)**
nato a DELICETO (FG) il 07/02/1967

📅 dal 14/05/2009 al 19/11/2009
Diritto di: Proprieta' per 1/1 (deriva dall'atto 3)

➤ **1. SILVESTRI Luigia (CF SLVLGU74E43D269Z)**
nata a DELICETO (FG) il 03/05/1974

📅 dal 19/11/2009
Diritto di: Proprieta' per 1/1 in regime di
separazione dei beni (deriva dall'atto 4)

1. Impianto meccanografico del 05/02/1976

2. Atto del 24/07/1985 Pubblico ufficiale TROMBETTA AURELIO Sede FOGGIA (FG) Repertorio n. 35403 - UR Sede FOGGIA (FG) Registrazione n. 3169 registrato in data 12/08/1985 - Voltura n. 82786 in atti dal 06/04/1988

3. TESTAMENTO PUBBLICO del 14/05/2009 Pubblico ufficiale LUCA BONADIES Sede ASCOLI SATRIANO (FG) Repertorio n. 680 - UR Sede FOGGIA (FG) Registrazione Volume 2009 n. 724 registrato in data 25/06/2009 - SUCC. TEST. DI SILVESTRI GIUSEPPE Voltura n. 13464.1/2009 - Pratica n. FG0249964 in atti dal 14/07/2009

4. Atto del 19/11/2009 Pubblico ufficiale BONADIES LUCA Sede ASCOLI SATRIANO (FG) Repertorio n. 779 - PERMUTA Nota presentata con Modello Unico n. 19510.1/2009 Reparto PI di FOGGIA in atti dal 17/12/2009

Visura telematica

Tributi speciali: Euro 0,90

Catasto terreni
Visura storica per immobile

Situazione degli atti informatizzati dall'impianto meccanografico al 22/11/2023



Immobile di catasto terreni



Causali di aggiornamento ed annotazioni

Informazioni riportate negli atti del catasto al 22/11/2023

Dati identificativi: Comune di ASCOLI SATRIANO (A463) (FG)

Foglio 21 Particella 130

Partita: 11850

Classamento:

Redditi: dominicale Euro 2,70 Lire 5.220
agrario Euro 5,39 Lire 10.440

Particella con qualità: SEMINATIVO di classe 5

Superficie: 2.610 m²

Annotazione di immobile: PASSAGGI INTERMEDI DA ESAMINARE

> **Intestati catastali**

➤ **1. TAVANO Carmela (CF TVNCML79M44D643Q)**

nata a FOGGIA (FG) il 04/08/1979

Diritto di: Proprieta' per 1/1 Regime: bene personale

➤ **2. DEL ENERGY S.R.L. (CF 06472420725)**

sede in MILANO (MI)

Diritto di: Superficie per 1/1

> **Dati identificativi**

📅 **dall'impianto**

Impianto meccanografico del 05/02/1976

Immobile attuale

Comune di ASCOLI SATRIANO (A463) (FG)

Foglio 21 Particella 130

> **Dati di classamento**

📅 **dall'impianto**

Impianto meccanografico del 05/02/1976

Immobile attuale

Comune di ASCOLI SATRIANO (A463) (FG)

Foglio 21 Particella 130

Redditi: dominicale Euro 2,70 Lire 5.220

agrario Euro 5,39 Lire 10.440

Particella con qualità: **SEMINATIVO** di classe **05**
Superficie: **2.610 m²**

Partita: **6164**

> Altre variazioni

📅 dal 22/12/1999

Immobile attuale

Comune di **ASCOLI Satriano (A463) (FG)**

Foglio 21 Particella 130

ISTRUMENTO (ATTO PUBBLICO) del 22/12/1999 in atti dal 04/02/2000 (n. 737.2/2000)

Annotazione di immobile: passaggi intermedi da esaminare

Sono stati inoltre variati/soppressi i seguenti immobili:

Comune: **ASCOLI Satriano (A463) (FG)**

Foglio 21 Particella 132

Foglio 21 Particella 105

Foglio 21 Particella 134

Foglio 21 Particella 131

> Storia degli intestati dell'immobile

Dati identificativi: Immobile attuale - Comune di ASCOLI Satriano (A463) (FG) Foglio 21 Particella 130

> 1. CHINNI Raffaele

nato a DELICETO (FG) il 20/07/1920

📅 dall'impianto al 22/12/1999

Diritto di: Da verificare proprietario per 1/2 (deriva dall'atto 1)

1. Impianto meccanografico del 05/02/1976

> 2. NARALE Filomena

nata a DELICETO (FG) il 29/03/1921

📅 dall'impianto al 22/12/1999

Diritto di: Proprieta' per 1/2 (deriva dall'atto 1)

> 1. PATELLA Alfonsina

(CF PTLN54B56D269R)

nata a DELICETO (FG) il 16/02/1954

📅 dal 22/12/1999 al 22/04/2010

Diritto di: Proprieta' per 1/2 in regime di comunione dei beni (deriva dall'atto 2)

2. Atto del 22/12/1999 Pubblico ufficiale VASSALLI GUSTAVO Sede BOVINO (FG) Repertorio n. 4645 - Voltura n. 737.2/2000 in atti dal 04/02/2000

> 2. TAVANO Giuseppe

(CF TVNGPP46E09A015J)

nato a ACCADIA (FG) il 09/05/1946

📅 dal 22/12/1999 al 22/04/2010

Diritto di: Proprieta' per 1/2 in regime di comunione dei beni (deriva dall'atto 2)

> 1. M&M POWER DI ANDREA MAGNATTA & C. S.A.S.

(CF 06634170721)

sede in BARI (BA)

3. Atto del 22/04/2010 Pubblico ufficiale MADDALENA PASQUALE Sede CAPURSO (BA) Repertorio n. 77226 - COSTITUZIONE DI DIRITTI REALI A TITOLO ONEROSO Nota presentata con Modello Unico n. 6791.1/2010 Reparto PI di FOGGIA in atti dal 10/05/2010

- 📅 dal 22/04/2010 al 22/09/2010
Diritto di: Superficie per 1/1 (deriva dall'atto 3)
- **2. PATELLA Alfonsina**
(CF PTLN54B56D269R)
nata a DELICETO (FG) il 16/02/1954
- 📅 dal 22/04/2010 al 04/07/2011
Diritto di: Proprieta' per 1/2 in regime di comunione dei beni (deriva dall'atto 3)
- **3. TAVANO Giuseppe**
(CF TVNGPP46E09A015J)
nato a ACCADIA (FG) il 09/05/1946
- 📅 dal 22/04/2010 al 04/07/2011
Diritto di: Proprieta' per 1/2 in regime di comunione dei beni (deriva dall'atto 3)
- **1. DEL ENERGY S.R.L. (CF 06472420725)**
sede in TRIGGIANO (BA)
- 📅 dal 22/09/2010 al 20/01/2012
Diritto di: Superficie per 1/1 (deriva dall'atto 4)
- **1. DEL ENERGY S.R.L. (CF 06472420725)**
sede in FOGGIA (FG)
- 📅 dal 04/07/2011 al 20/01/2012
Diritto di: Superficie per 1/1 (deriva dall'atto 5)
- **2. PATELLA Alfonsina**
(CF PTLN54B56D269R)
nata a DELICETO (FG) il 16/02/1954
- 📅 dal 04/07/2011 al 20/01/2012
Diritto di: Proprieta' per 1/2 in regime di comunione dei beni (deriva dall'atto 5)
- **3. TAVANO Giuseppe**
(CF TVNGPP46E09A015J)
nato a ACCADIA (FG) il 09/05/1946
- 📅 dal 04/07/2011 al 20/01/2012
Diritto di: Proprieta' per 1/2 in regime di comunione dei beni (deriva dall'atto 5)
- **1. DEL ENERGY S.R.L. (CF 06472420725)**
sede in FOGGIA (FG)
- 📅 dal 20/01/2012 al 20/01/2012
Diritto di: Superficie per 1/1 (deriva dall'atto 6)
- **2. TAVANO Carmela**
(CF TVNCML79M44D643Q)
nata a FOGGIA (FG) il 04/08/1979
- 📅 dal 20/01/2012 al 20/01/2012
Diritto di: Proprieta' per 1/1 Regime: bene personale (deriva dall'atto 6)
- **1. DEL ENERGY S.R.L. (CF 06472420725)**
sede in FOGGIA (FG)

4. Atto del 22/09/2010 Pubblico ufficiale MADDALENA PASQUALE Sede CAPURSO (BA) Repertorio n. 77670 - CESSIONE DI DIRITTI REALI A TITOLO ONEROSO Nota presentata con Modello Unico n. 14586.1/2010 Reparto PI di FOGGIA in atti dal 06/10/2010

5. Atto del 04/07/2011 Pubblico ufficiale MADDALENA PASQUALE Sede CAPURSO (BA) Repertorio n. 78628 - CESSIONE DI DIRITTI REALI A TITOLO ONEROSO Nota presentata con Modello Unico n. 11962.1/2011 Reparto PI di FOGGIA in atti dal 29/07/2011

6. Atto del 20/01/2012 Pubblico ufficiale PUGLIESE ANTONIO Sede DELICETO (FG) Repertorio n. 97 - DONAZIONE ACCETTATA (Passaggi intermedi da esaminare) Nota presentata con Modello Unico n. 1744.1/2012 Reparto PI di FOGGIA in atti dal 27/01/2012

7. VOLTURA D'UFFICIO del 20/01/2012 Pubblico ufficiale PUGLIESE ANTONIO Sede DELICETO (FG) Repertorio n. 97 - CANC PASS INTERM DA ESAM TR.1744/2012 Voltura n. 3802.1/2012 - Pratica n. FG0052753 in atti dal 02/03/2012

Direzione Provinciale di Foggia
Ufficio Provinciale - Territorio
Servizi Catastali

📅 dal 20/01/2012 al 22/07/2014
Diritto di: Superficie per 1/1 (deriva dall'atto 7)

➤ **2. TAVANO Carmela**
(CF TVNCML79M44D643Q)
nata a FOGGIA (FG) il 04/08/1979

📅 dal 20/01/2012
Diritto di: Proprieta' per 1/1 Regime: bene
personale (deriva dall'atto 7)

➤ **1. DEL ENERGY S.R.L. (CF 06472420725)**
sede in MILANO (MI)

📅 dal 22/07/2014
Diritto di: Superficie per 1/1 (deriva dall'atto 8)

8. Atto del 22/07/2014 Pubblico ufficiale NOTARI
MARIO Sede MILANO (MI) Repertorio n. 22679 - UU
Sede MILANO (MI) Registrazione Volume 1 n. 20754
registrato in data 25/07/2014 - VERBALE DI
ASSEMBLEA -TRASFERIMENTO SEDE Voltura n.
14958.1/2014 - Pratica n. FG0175293 in atti dal
19/08/2014

Visura telematica

Tributi speciali: Euro 0,90

Catasto terreni

Visura storica per immobile

Situazione degli atti informatizzati dall'impianto meccanografico al 22/11/2023



Immobile di catasto terreni



Causali di aggiornamento ed annotazioni

Informazioni riportate negli atti del catasto al 22/11/2023

Dati identificativi: Comune di ASCOLI SATRIANO (A463) (FG)

Foglio 21 Particella 134

Partita: 11850

Classamento:

Redditi: dominicale Euro 4,71 Lire 9.120
agrario Euro 9,42 Lire 18.240

Particella con qualità: SEMINATIVO di classe 5

Superficie: 4.560 m²

Annotazione di immobile: PASSAGGI INTERMEDI DA ESAMINARE

> Intestati catastali

> 1. TAVANO Carmela (CF TVNCML79M44D643Q)

nata a FOGGIA (FG) il 04/08/1979

Diritto di: Proprieta' per 1/1 Regime: bene personale

> 2. DEL ENERGY S.R.L. (CF 06472420725)

sede in MILANO (MI)

Diritto di: Superficie per 1/1

> Dati identificativi

dall'impianto

Impianto meccanografico del 05/02/1976

Immobile attuale

Comune di ASCOLI SATRIANO (A463) (FG)

Foglio 21 Particella 134

> Dati di classamento

dall'impianto

Impianto meccanografico del 05/02/1976

Immobile attuale

Comune di ASCOLI SATRIANO (A463) (FG)

Foglio 21 Particella 134

Redditi: dominicale Euro 4,71 Lire 9.120

agrario Euro 9,42 Lire 18.240

Particella con qualità: **SEMINATIVO** di classe **05**
Superficie: **4.560 m²**

Partita: **6164**

> Altre variazioni

📅 dal 22/12/1999

Immobile attuale

Comune di **ASCOLI SATTRIANO (A463) (FG)**

Foglio 21 Particella 134

ISTRUMENTO (ATTO PUBBLICO) del 22/12/1999 in atti dal 04/02/2000 (n. 737.2/2000)

Annotazione di immobile: passaggi intermedi da esaminare

Sono stati inoltre variati/soppressi i seguenti immobili:

Comune: **ASCOLI SATTRIANO (A463) (FG)**

Foglio 21 Particella 132

Foglio 21 Particella 105

Foglio 21 Particella 131

Foglio 21 Particella 130

> Storia degli intestati dell'immobile

Dati identificativi: Immobile attuale - Comune di ASCOLI SATTRIANO (A463) (FG) Foglio 21 Particella 134

> 1. CHINNI Raffaele

nato a DELICETO (FG) il 20/07/1920

📅 dall'impianto al 22/12/1999

Diritto di: Da verificare proprietario per 1/2 (deriva dall'atto 1)

1. Impianto meccanografico del 05/02/1976

> 2. NARALE Filomena

nata a DELICETO (FG) il 29/03/1921

📅 dall'impianto al 22/12/1999

Diritto di: Proprieta' per 1/2 (deriva dall'atto 1)

> 1. PATELLA Alfonsina

(CF PTLN54B56D269R)

nata a DELICETO (FG) il 16/02/1954

📅 dal 22/12/1999 al 22/04/2010

Diritto di: Proprieta' per 1/2 in regime di comunione dei beni (deriva dall'atto 2)

2. Atto del 22/12/1999 Pubblico ufficiale VASSALLI GUSTAVO Sede BOVINO (FG) Repertorio n. 4645 - Voltura n. 737.2/2000 in atti dal 04/02/2000

> 2. TAVANO Giuseppe

(CF TVNGPP46E09A015J)

nato a ACCADIA (FG) il 09/05/1946

📅 dal 22/12/1999 al 22/04/2010

Diritto di: Proprieta' per 1/2 in regime di comunione dei beni (deriva dall'atto 2)

> 1. M&M POWER DI ANDREA MAGNATTA & C. S.A.S.

(CF 06634170721)

sede in BARI (BA)

3. Atto del 22/04/2010 Pubblico ufficiale MADDALENA PASQUALE Sede CAPURSO (BA) Repertorio n. 77226 - COSTITUZIONE DI DIRITTI REALI A TITOLO ONEROSO Nota presentata con Modello Unico n. 6791.1/2010 Reparto PI di FOGGIA in atti dal 10/05/2010

- 📅 dal 22/04/2010 al 22/09/2010
Diritto di: Superficie per 1/1 (deriva dall'atto 3)
- **2. PATELLA Alfonsina**
(CF PTLN54B56D269R)
nata a DELICETO (FG) il 16/02/1954
- 📅 dal 22/04/2010 al 04/07/2011
Diritto di: Proprieta' per 1/2 in regime di comunione dei beni (deriva dall'atto 3)
- **3. TAVANO Giuseppe**
(CF TVNGPP46E09A015J)
nato a ACCADIA (FG) il 09/05/1946
- 📅 dal 22/04/2010 al 04/07/2011
Diritto di: Proprieta' per 1/2 in regime di comunione dei beni (deriva dall'atto 3)
- **1. DEL ENERGY S.R.L. (CF 06472420725)**
sede in TRIGGIANO (BA)
- 📅 dal 22/09/2010 al 20/01/2012
Diritto di: Superficie per 1/1 (deriva dall'atto 4)
- **1. DEL ENERGY S.R.L. (CF 06472420725)**
sede in FOGGIA (FG)
- 📅 dal 04/07/2011 al 20/01/2012
Diritto di: Superficie per 1/1 (deriva dall'atto 5)
- **2. PATELLA Alfonsina**
(CF PTLN54B56D269R)
nata a DELICETO (FG) il 16/02/1954
- 📅 dal 04/07/2011 al 20/01/2012
Diritto di: Proprieta' per 1/2 in regime di comunione dei beni (deriva dall'atto 5)
- **3. TAVANO Giuseppe**
(CF TVNGPP46E09A015J)
nato a ACCADIA (FG) il 09/05/1946
- 📅 dal 04/07/2011 al 20/01/2012
Diritto di: Proprieta' per 1/2 in regime di comunione dei beni (deriva dall'atto 5)
- **1. DEL ENERGY S.R.L. (CF 06472420725)**
sede in FOGGIA (FG)
- 📅 dal 20/01/2012 al 20/01/2012
Diritto di: Superficie per 1/1 (deriva dall'atto 6)
- **2. TAVANO Carmela**
(CF TVNCML79M44D643Q)
nata a FOGGIA (FG) il 04/08/1979
- 📅 dal 20/01/2012 al 20/01/2012
Diritto di: Proprieta' per 1/1 Regime: bene personale (deriva dall'atto 6)
- **1. DEL ENERGY S.R.L. (CF 06472420725)**
sede in FOGGIA (FG)

4. Atto del 22/09/2010 Pubblico ufficiale MADDALENA PASQUALE Sede CAPURSO (BA) Repertorio n. 77670 - CESSIONE DI DIRITTI REALI A TITOLO ONEROSO Nota presentata con Modello Unico n. 14586.1/2010 Reparto PI di FOGGIA in atti dal 06/10/2010

5. Atto del 04/07/2011 Pubblico ufficiale MADDALENA PASQUALE Sede CAPURSO (BA) Repertorio n. 78628 - CESSIONE DI DIRITTI REALI A TITOLO ONEROSO Nota presentata con Modello Unico n. 11962.1/2011 Reparto PI di FOGGIA in atti dal 29/07/2011

6. Atto del 20/01/2012 Pubblico ufficiale PUGLIESE ANTONIO Sede DELICETO (FG) Repertorio n. 97 - DONAZIONE ACCETTATA (Passaggi intermedi da esaminare) Nota presentata con Modello Unico n. 1744.1/2012 Reparto PI di FOGGIA in atti dal 27/01/2012

7. VOLTURA D'UFFICIO del 20/01/2012 Pubblico ufficiale PUGLIESE ANTONIO Sede DELICETO (FG) Repertorio n. 97 - CANC PASS INTERM DA ESAM TR.1744/2012 Voltura n. 3802.1/2012 - Pratica n. FG0052753 in atti dal 02/03/2012

Direzione Provinciale di Foggia
Ufficio Provinciale - Territorio
Servizi Catastali

📅 dal 20/01/2012 al 22/07/2014
Diritto di: Superficie per 1/1 (deriva dall'atto 7)

➤ **2. TAVANO Carmela**
(CF TVNCML79M44D643Q)
nata a FOGGIA (FG) il 04/08/1979

📅 dal 20/01/2012
Diritto di: Proprieta' per 1/1 Regime: bene
personale (deriva dall'atto 7)

➤ **1. DEL ENERGY S.R.L. (CF 06472420725)**
sede in MILANO (MI)

📅 dal 22/07/2014
Diritto di: Superficie per 1/1 (deriva dall'atto 8)

8. Atto del 22/07/2014 Pubblico ufficiale NOTARI
MARIO Sede MILANO (MI) Repertorio n. 22679 - UU
Sede MILANO (MI) Registrazione Volume 1 n. 20754
registrato in data 25/07/2014 - VERBALE DI
ASSEMBLEA -TRASFERIMENTO SEDE Voltura n.
14958.1/2014 - Pratica n. FG0175293 in atti dal
19/08/2014

Visura telematica

Tributi speciali: Euro 0,90

Catasto terreni

Visura storica per immobile

Situazione degli atti informatizzati dall'impianto meccanografico al 22/11/2023



Immobile di catasto terreni



Causali di aggiornamento ed annotazioni

Informazioni riportate negli atti del catasto al 22/11/2023

Dati identificativi: Comune di ASCOLI SATRIANO (A463) (FG)

Foglio 21 Particella 135

Partita: 11849

Classamento:

Redditi: dominicale Euro 4,09 Lire 7.910

agrario Euro 8,17 Lire 15.820

Particella con qualità: SEMINATIVO di classe 5

Superficie: 3.955 m²

Annotazione di immobile: PASSAGGI INTERMEDI DA ESAMINARE

> Intestati catastali

> 1. TAVANO Carmela (CF TVNCML79M44D643Q)

nata a FOGGIA (FG) il 04/08/1979

Diritto di: Proprieta' per 1/1 Regime: bene personale

> 2. DEL ENERGY S.R.L. (CF 06472420725)

sede in MILANO (MI)

Diritto di: Superficie per 1/1

> Dati identificativi

dall'impianto

Impianto meccanografico del 05/02/1976

Immobile attuale

Comune di ASCOLI SATRIANO (A463) (FG)

Foglio 21 Particella 135

> Dati di classamento

dall'impianto

Impianto meccanografico del 05/02/1976

Immobile attuale

Comune di ASCOLI SATRIANO (A463) (FG)

Foglio 21 Particella 135

Redditi: dominicale Euro 4,09 Lire 7.910

agrario Euro 8,17 Lire 15.820

Particella con qualità: **SEMINATIVO** di classe **05**
Superficie: **3.955 m²**

Partita: **4738**

> Altre variazioni

📅 dal 22/12/1999

Immobile attuale

Comune di **ASCOLI SATTRIANO (A463) (FG)**

Foglio **21** Particella **135**

ISTRUMENTO (ATTO PUBBLICO) del 22/12/1999 in atti dal 04/02/2000 (n. 737.1/2000)

Annotazione di immobile: passaggi intermedi da esaminare

Sono stati inoltre variati/soppressi i seguenti immobili:

Comune: **ASCOLI SATTRIANO (A463) (FG)**

Foglio *21* Particella *133*

> Storia degli intestati dell'immobile

Dati identificativi: Immobile attuale - Comune di ASCOLI SATTRIANO (A463) (FG) Foglio 21 Particella 135

➤ **1. NATALE Benvenuto**

(CF NTLBVN27A02D269Q)

nato a DELICETO (FG) il 02/01/1927

📅 dall'impianto al 22/12/1999

Diritto di: Proprieta' (deriva dall'atto 1)

1. Impianto meccanografico del 05/02/1976

➤ **2. NATALE Vincenzo**

(CF NTLVCN92B08D269D)

nato a DELICETO (FG) il 08/02/1892

📅 dall'impianto al 22/12/1999

Diritto di: Usufruttuario parziale (deriva dall'atto 1)

➤ **1. PATELLA Alfonsina**

(CF PTLNLS54B56D269R)

nata a DELICETO (FG) il 16/02/1954

📅 dal 22/12/1999 al 22/04/2010

Diritto di: Proprieta' per 1/2 in regime di comunione dei beni (deriva dall'atto 2)

2. Atto del 22/12/1999 Pubblico ufficiale VASSALLI GUSTAVO Sede BOVINO (FG) Repertorio n. 4645 - Voltura n. 737.1/2000 in atti dal 04/02/2000

➤ **2. TAVANO Giuseppe**

(CF TVNGPP46E09A015J)

nato a ACCADIA (FG) il 09/05/1946

📅 dal 22/12/1999 al 22/04/2010

Diritto di: Proprieta' per 1/2 in regime di comunione dei beni (deriva dall'atto 2)

➤ **1. M&M POWER DI ANDREA MAGNATTA & C. S.A.S.**

(CF 06634170721)

sede in BARI (BA)

📅 dal 22/04/2010 al 22/09/2010

Diritto di: Superficie per 1/1 (deriva dall'atto 3)

3. Atto del 22/04/2010 Pubblico ufficiale MADDALENA PASQUALE Sede CAPURSO (BA) Repertorio n. 77226 - COSTITUZIONE DI DIRITTI REALI A TITOLO ONEROSO Nota presentata con Modello Unico n. 6791.1/2010 Reparto PI di FOGGIA in atti dal 10/05/2010

➤ **2. PATELLA Alfonsina**
(CF PTLN54B56D269R)
nata a DELICETO (FG) il 16/02/1954
📅 dal 22/04/2010 al 04/07/2011
Diritto di: Proprieta' per 1/2 in regime di comunione
dei beni (deriva dall'atto 3)

➤ **3. TAVANO Giuseppe**
(CF TVNGPP46E09A015J)
nato a ACCADIA (FG) il 09/05/1946
📅 dal 22/04/2010 al 04/07/2011
Diritto di: Proprieta' per 1/2 in regime di comunione
dei beni (deriva dall'atto 3)

➤ **1. DEL ENERGY S.R.L. (CF 06472420725)**
sede in TRIGGIANO (BA)
📅 dal 22/09/2010 al 20/01/2012
Diritto di: Superficie per 1/1 (deriva dall'atto 4)

➤ **1. DEL ENERGY S.R.L. (CF 06472420725)**
sede in FOGGIA (FG)
📅 dal 04/07/2011 al 20/01/2012
Diritto di: Superficie per 1/1 (deriva dall'atto 5)

➤ **2. PATELLA Alfonsina**
(CF PTLN54B56D269R)
nata a DELICETO (FG) il 16/02/1954
📅 dal 04/07/2011 al 20/01/2012
Diritto di: Proprieta' per 1/2 in regime di comunione
dei beni (deriva dall'atto 5)

➤ **3. TAVANO Giuseppe**
(CF TVNGPP46E09A015J)
nato a ACCADIA (FG) il 09/05/1946
📅 dal 04/07/2011 al 20/01/2012
Diritto di: Proprieta' per 1/2 in regime di comunione
dei beni (deriva dall'atto 5)

➤ **1. DEL ENERGY S.R.L. (CF 06472420725)**
sede in FOGGIA (FG)
📅 dal 20/01/2012 al 20/01/2012
Diritto di: Superficie per 1/1 (deriva dall'atto 6)

➤ **2. TAVANO Carmela**
(CF TVNCML79M44D643Q)
nata a FOGGIA (FG) il 04/08/1979
📅 dal 20/01/2012 al 20/01/2012
Diritto di: Proprieta' per 1/1 Regime: bene
personale (deriva dall'atto 6)

➤ **1. DEL ENERGY S.R.L. (CF 06472420725)**
sede in FOGGIA (FG)
📅 dal 20/01/2012 al 22/07/2014
Diritto di: Superficie per 1/1 (deriva dall'atto 7)

4. Atto del 22/09/2010 Pubblico ufficiale MADDALENA PASQUALE Sede CAPURSO (BA) Repertorio n. 77670 - CESSIONE DI DIRITTI REALI A TITOLO ONEROSO Nota presentata con Modello Unico n. 14586.1/2010 Reparto PI di FOGGIA in atti dal 06/10/2010

5. Atto del 04/07/2011 Pubblico ufficiale MADDALENA PASQUALE Sede CAPURSO (BA) Repertorio n. 78628 - CESSIONE DI DIRITTI REALI A TITOLO ONEROSO Nota presentata con Modello Unico n. 11962.1/2011 Reparto PI di FOGGIA in atti dal 29/07/2011

6. Atto del 20/01/2012 Pubblico ufficiale PUGLIESE ANTONIO Sede DELICETO (FG) Repertorio n. 97 - DONAZIONE ACCETTATA (Passaggi intermedi da esaminare) Nota presentata con Modello Unico n. 1744.1/2012 Reparto PI di FOGGIA in atti dal 27/01/2012

7. VOLTURA D'UFFICIO del 20/01/2012 Pubblico ufficiale PUGLIESE ANTONIO Sede DELICETO (FG) Repertorio n. 97 - CANCELLAZIONE INTERMEDI DA ESAMINARE TR.1744/2012 Voltura n. 3802.1/2012 - Pratica n. FG0052753 in atti dal 02/03/2012

Direzione Provinciale di Foggia
Ufficio Provinciale - Territorio
Servizi Catastali

➤ **2. TAVANO Carmela**
(CF TVNCML79M44D643Q)
nata a FOGGIA (FG) il 04/08/1979
📅 dal 20/01/2012
Diritto di: Proprieta' per 1/1 Regime: bene
personale (deriva dall'atto 7)

➤ **1. DEL ENERGY S.R.L. (CF 06472420725)**
sede in MILANO (MI)
📅 dal 22/07/2014
Diritto di: Superficie per 1/1 (deriva dall'atto 8)

8. Atto del 22/07/2014 Pubblico ufficiale NOTARI
MARIO Sede MILANO (MI) Repertorio n. 22679 - UU
Sede MILANO (MI) Registrazione Volume 1 n. 20754
registrato in data 25/07/2014 - VERBALE DI
ASSEMBLEA -TRASFERIMENTO SEDE Voltura n.
14958.1/2014 - Pratica n. FG0175293 in atti dal
19/08/2014

Visura telematica

Tributi speciali: Euro 0,90

Catasto terreni
Visura storica per immobile

Situazione degli atti informatizzati dall'impianto meccanografico al 23/11/2023



Immobile di catasto terreni



Causali di aggiornamento ed annotazioni

Informazioni riportate negli atti del catasto al 23/11/2023

Dati identificativi: Comune di ASCOLI SATRIANO (A463) (FG)

Foglio 21 Particella 139

Partita: 1785

Classamento:

Redditi: dominicale Euro 456,35 Lire 883.608
agrario Euro 380,29 Lire 736.340

Particella con qualità: SEMINATIVO di classe 3

Superficie: 147.268 m²

> Intestati catastali

➤ **1. DI STEFANO Leonardo (CF DSTLRD67P25Z112C)**

nato in GERMANIA (EE) il 25/09/1967

Diritto di: Proprieta' per 1/1 in regime di separazione dei beni

> Dati identificativi

 **dall'impianto**

Impianto meccanografico del 05/02/1976

Immobile attuale

Comune di ASCOLI SATRIANO (A463) (FG)

Foglio 21 Particella 139

> Dati di classamento

 **dall'impianto**

Impianto meccanografico del 05/02/1976

Immobile attuale

Comune di ASCOLI SATRIANO (A463) (FG)

Foglio 21 Particella 139

Redditi: dominicale Euro 456,35 Lire 883.608
agrario Euro 380,29 Lire 736.340

Particella con qualità: SEMINATIVO di classe 03
Superficie: 147.268 m²

Partita: 1785

> Storia degli intestati dell'immobile

Dati identificativi: Immobile attuale - Comune di ASCOLI SATRIANO (A463) (FG) Foglio 21 Particella 139

- **1. BONASSISA Michelangelo**
(CF BNSMHL24B19D269B)
nato a DELICETO (FG) il 19/02/1924
📅 dall'impianto al 28/06/1998
Diritto di: Comproprietario (deriva dall'atto 1)
1. Impianto meccanografico del 05/02/1976
- **2. LENOCI Maria ; Mar Bonassisa**
(CF LNCMRA32H50B104G)
nata a BOVINO (FG) il 10/06/1932
📅 dall'impianto al 28/06/1998
Diritto di: Comproprietario (deriva dall'atto 1)
- **1. BONASSISA Antonietta**
(CF BNSNNT53E57B104E)
nata a BOVINO (FG) il 17/05/1953
📅 dal 28/06/1998 al 22/06/2016
Diritto di: Proprieta' per 1/6 (deriva dall'atto 2)
2. DENUNZIA (NEI PASSAGGI PER CAUSA DI MORTE) del 28/06/1998 - UR Sede FOGGIA (FG) Registrazione Volume 307 n. 61 registrato in data 10/09/1998 - Voltura n. 6635.1/1998 in atti dal 23/09/1998
- **2. BONASSISA Paolo**
(CF BNSPLA55D02D269F)
nato a DELICETO (FG) il 02/04/1955
📅 dal 28/06/1998 al 22/06/2016
Diritto di: Proprieta' per 1/6 (deriva dall'atto 2)
- **3. LENOCI Maria (CF LNCMRA32H50B104G)**
nata a BOVINO (FG) il 10/06/1932
📅 dal 28/06/1998 al 22/06/2016
Diritto di: Proprieta' per 4/6 (deriva dall'atto 2)
- **1. DI STEFANO Leonardo**
(CF DSTLRD67P25Z112C)
nato in GERMANIA (EE) il 25/09/1967
📅 dal 22/06/2016
Diritto di: Proprieta' per 1/1 in regime di separazione dei beni (deriva dall'atto 3)
3. Atto del 22/06/2016 Pubblico ufficiale BONADIES LUCA Sede ASCOLI SATRIANO (FG) Repertorio n. 2284 - COMPRAVENDITA Nota presentata con Modello Unico n. 9530.1/2016 Reparto PI di FOGGIA in atti dal 28/06/2016

Visura telematica

Tributi speciali: Euro 0,90

Catasto terreni
Visura storica per immobile

Situazione degli atti informatizzati dall'impianto meccanografico al 23/11/2023



Immobile di catasto terreni



Causali di aggiornamento ed annotazioni

Informazioni riportate negli atti del catasto al 23/11/2023

Dati identificativi: Comune di ASCOLI SATRIANO (A463) (FG)

Foglio 21 Particella 141

Partita: 2992

Classamento:

Redditi: dominicale Euro 0,50 Lire 960

agrario Euro 0,74 Lire 1.440

Particella con qualità: SEMINATIVO di classe 4

Superficie: 320 m²

> Intestati catastali

➤ 1. PINTO Gerarda (CF PNTGRD53B44D269H)

nata a DELICETO (FG) il 04/02/1953

Diritto di: Proprieta' per 1000/1000

> Dati identificativi

📅 dall'impianto

Impianto meccanografico del 05/02/1976

Immobile attuale

Comune di ASCOLI SATRIANO (A463) (FG)

Foglio 21 Particella 141

> Dati di classamento

📅 dall'impianto

Impianto meccanografico del 05/02/1976

Immobile attuale

Comune di ASCOLI SATRIANO (A463) (FG)

Foglio 21 Particella 141

Redditi: dominicale Euro 0,50 Lire 960

agrario Euro 0,74 Lire 1.440

Particella con qualità: SEMINATIVO di classe 04

Superficie: 320 m²

Partita: 2992

> **Storia degli intestati dell'immobile**

Dati identificativi: Immobile attuale - Comune di ASCOLI SATRIANO (A463) (FG) Foglio 21 Particella 141

- **1. GIOIA Rosa ; Di Antonio Mar Pinto**
nata a DELICETO (FG) il 13/10/1923
📅 dall'impianto al 12/02/1992
Diritto di: Comproprietario (deriva dall'atto 1)
 - 1. Impianto meccanografico del 05/02/1976
- **2. PINTO Pietro (CF PNTPTR23B22D269W)**
nato a DELICETO (FG) il 22/02/1923
📅 dall'impianto al 12/02/1992
Diritto di: Comproprietario (deriva dall'atto 1)
- **1. PINTO Gerarda (CF PNTGRD53B44D269H)**
nata a DELICETO (FG) il 04/02/1953
📅 dal 12/02/1992
Diritto di: Proprieta' per 1000/1000 (deriva dall'atto 2)
 - 2. Atto del 12/02/1992 Pubblico ufficiale METERANGELIS VINCE Sede FOGGIA (FG) Repertorio n. 14640 - Voltura n. 2815.1/1992 in atti dal 19/01/1993

Visura telematica

Tributi speciali: Euro 0,90

Catasto terreni

Visura storica per immobile

Situazione degli atti informatizzati dall'impianto meccanografico al 23/11/2023



Immobile di catasto terreni



Causali di aggiornamento ed annotazioni

Informazioni riportate negli atti del catasto al 23/11/2023

Dati identificativi: Comune di ASCOLI SATRIANO (A463) (FG)

Foglio 21 Particella 146

Partita: 3715

Classamento:

Redditi: dominicale Euro 2,76 Lire 5.340

agrario Euro 4,14 Lire 8.010

Particella con qualità: SEMINATIVO di classe 4

Superficie: 1.780 m²

> Intestati catastali

➤ 1. COMUNE DI DELICETO (CF 80003310713)

sede in DELICETO (FG)

Diritto di: Proprieta' per 1/1

> Dati identificativi

📅 dall'impianto

Impianto meccanografico del 05/02/1976

Immobile attuale

Comune di ASCOLI SATRIANO (A463) (FG)

Foglio 21 Particella 146

> Dati di classamento

📅 dall'impianto

Impianto meccanografico del 05/02/1976

Immobile attuale

Comune di ASCOLI SATRIANO (A463) (FG)

Foglio 21 Particella 146

Redditi: dominicale Euro 2,76 Lire 5.340

agrario Euro 4,14 Lire 8.010

Particella con qualità: SEMINATIVO di classe 04

Superficie: 1.780 m²

Partita: 3715

Direzione Provinciale di Foggia
Ufficio Provinciale - Territorio
Servizi Catastali

> **Storia degli intestati dell'immobile**

Dati identificativi: Immobile attuale - Comune di ASCOLI SATRIANO (A463) (FG) Foglio 21 Particella 146

➤ **1. CAPITOLO DELLA CATTEDRALE DI ASCOLI SATRIANO**

📅 dall'impianto al 11/07/2017
Diritto di: Diritto del concedente (deriva dall'atto 1)

➤ **2. COMUNE DI DELICETO (CF 018)^{a)}**

sede in DELICETO (FG)
📅 dall'impianto al 11/07/2017
Diritto di: Livellario (deriva dall'atto 1)

➤ **1. COMUNE DI DELICETO (CF 80003310713)**
sede in DELICETO (FG)

📅 dal 11/07/2017
Diritto di: Proprieta' per 1/1 (deriva dall'atto 2)

1. Impianto meccanografico del 05/02/1976

2. VOLTURA D'UFFICIO del 11/07/2017 Pubblico ufficiale PUGLIESE ANTONIO Sede DELICETO (FG) Repertorio n. 2893 - AFFRANCAZ. CANONE ENF. TR. 12107/17 Voltura n. 11837.1/2017 - Pratica n. FG0126747 in atti dal 26/07/2017

Visura telematica

Tributi speciali: Euro 0,90

Legenda

a) Codice fiscale non validato in anagrafe tributaria

Catasto terreni
Visura storica per immobile

Situazione degli atti informatizzati dall'impianto meccanografico al 23/11/2023



Immobile di catasto terreni



Causali di aggiornamento ed annotazioni

Informazioni riportate negli atti del catasto al 23/11/2023

Dati identificativi: Comune di ASCOLI SATRIANO (A463) (FG)

Foglio 21 Particella 148

Partita: 5957

Classamento:

Redditi: dominicale Euro 9,39 Lire 18.180

agrario Euro 14,08 Lire 27.270

Particella con qualità: SEMINATIVO di classe 4

Superficie: 6.060 m²

> **Intestati catastali**

➤ **1. CAPITOLO DELLA CATTEDRALE DI ASCOLI SATRIANO**

Diritto di: Diritto del concedente

➤ **2. GIOIA Gerarda (CF GIOGRD68R60D269U)**

nata a DELICETO (FG) il 20/10/1968

Diritto di: Enfiteusi per 1/1 Regime: bene personale

> **Dati identificativi**

📅 **dall'impianto**

Impianto meccanografico del 05/02/1976

Immobile attuale

Comune di ASCOLI SATRIANO (A463) (FG)

Foglio 21 Particella 148

> **Dati di classamento**

📅 **dall'impianto**

Impianto meccanografico del 05/02/1976

Immobile attuale

Comune di ASCOLI SATRIANO (A463) (FG)

Foglio 21 Particella 148

Redditi: dominicale Euro 9,39 Lire 18.180

agrario Euro 14,08 Lire 27.270

Particella con qualità: **SEMINATIVO** di classe **04**
Superficie: **6.060 m²**

Partita: **5957**

> Storia degli intestati dell'immobile

Dati identificativi: Immobile attuale - Comune di ASCOLI SATRIANO (A463) (FG) Foglio 21 Particella 148

- **1. GIOIA Benvenuto (CF GIOBVN35H25D269H)**
nato a DELICETO (FG) il 25/06/1935
📅 dall'impianto al 15/10/1980
Diritto di: Livellario per per 1/4 (deriva dall'atto 1)
 - 1. Impianto meccanografico del 05/02/1976
- **2. GIOIA Michele (CF GIOMHL29R10D269D)**
nato a DELICETO (FG) il 10/10/1929
📅 dall'impianto al 15/10/1980
Diritto di: Livellario per per 1/4 (deriva dall'atto 1)
- **3. GIOIA Ottavio (CF GIOTTV45B10D269J)**
nato a DELICETO (FG) il 10/02/1945
📅 dall'impianto al 15/10/1980
Diritto di: Livellario per per 1/4 (deriva dall'atto 1)
- **4. GIOIA Vincenzo (CF GIOVCN33A13D269X)**
nato a DELICETO (FG) il 13/01/1933
📅 dall'impianto al 15/10/1980
Diritto di: Livellario per per 1/4 (deriva dall'atto 1)
- **5. CAPITOLO DELLA CATTEDRALE DI ASCOLI SATRIANO**
📅 dall'impianto
Diritto di: Diritto del concedente (deriva dall'atto 1)
 - 2. Atto del 15/10/1980 Pubblico ufficiale SOLIMENE LUIGI Sede BOVINO (FG) Repertorio n. 241 - UR Sede FOGGIA (FG) Registrazione n. 4989 registrato in data 04/11/1980 - Voltura n. 417881 in atti dal 20/08/1985
- **1. GIOIA Vincenzo (CF GIOVCN33A13D269X)**
nato a DELICETO (FG) il 13/01/1933
📅 dal 15/10/1980 al 04/11/2010
Diritto di: Livellario (deriva dall'atto 2)
 - 3. Atto del 04/11/2010 Pubblico ufficiale BONADIES LUCA Sede ASCOLI SATRIANO (FG) Repertorio n. 971 - DONAZIONE ACCETTATA Nota presentata con Modello Unico n. 17264.1/2010 Reparto PI di FOGGIA in atti dal 01/12/2010
- **1. GIOIA Gerarda (CF GIOGRD68R60D269U)**
nata a DELICETO (FG) il 20/10/1968
📅 dal 04/11/2010
Diritto di: Enfiteusi per 1/1 Regime: bene personale (deriva dall'atto 3)

Visura telematica

Tributi speciali: Euro 0,90

Catasto terreni

Visura storica per immobile

Situazione degli atti informatizzati dall'impianto meccanografico al 23/11/2023



Immobile di catasto terreni



Causali di aggiornamento ed annotazioni

Informazioni riportate negli atti del catasto al 23/11/2023

Dati identificativi: Comune di ASCOLI SATRIANO (A463) (FG)

Foglio 21 Particella 149

Classamento:

Redditi: dominicale Euro 7,97

agrario Euro 15,95

Particella con qualità: SEMINATIVO di classe 5

Superficie: 7.720 m²

Annotazione di immobile: VARIATO DI QUALITA' - VARIAZIONE COLTURALE ESEGUITA AI SENSI DEL DL 3.10.2006 N. 262, CONVERTITO CON MODIFICAZIONI NELLA LEGGE 24.11.2006 N. 286 (ANNO 2007) - QUALITA' DICHIARATA O PARIFICATA A COLTURA PRESENTE NEL QUADRO TARIFFARIO DEL COMUNE

> Intestati catastali

> 1. DI MISCIO Elena (CF DMSLNE43E67F492I)

nata a MONTEFALCO (PG) il 27/05/1943

Diritto di: Proprieta' per 1/1 in regime di separazione dei beni

> Dati identificativi

📅 dall'impianto

Impianto meccanografico del 05/02/1976

Immobile attuale

Comune di ASCOLI SATRIANO (A463) (FG)

Foglio 21 Particella 149

> Dati di classamento

📅 dall'impianto al 10/11/1993

Impianto meccanografico del 05/02/1976

Immobile attuale

Comune di ASCOLI SATRIANO (A463) (FG)

Foglio 21 Particella 149

Redditi: dominicale Euro 11,96 Lire 23.160

agrario Euro 17,94 Lire 34.740

Particella con qualità: SEMINATIVO di classe 04

Superficie: 7.720 m²

Partita: 5688

📅 dal 10/11/1993 al 12/12/2007

Immobile attuale

Comune di **ASCOLI SATRIANO (A463) (FG)**

Foglio **21** Particella **149**

Redditi: dominicale **Euro 9,97 Lire 19.300**

agrario **Euro 5,98 Lire 11.580**

Particella con qualità: **PASCOLO** di classe **03**
Superficie: **7.720 m²**

Partita: 6507

📅 dal 12/12/2007

Immobile attuale

Comune di **ASCOLI SATRIANO (A463) (FG)**

Foglio **21** Particella **149**

Redditi: dominicale **Euro 7,97**

agrario **Euro 15,95**

Particella con qualità: **SEMINATIVO** di classe **05**
Superficie: **7.720 m²**

REVISIONE DI ELEMENTI CENSUARI in atti dal
10/11/1993 COME DA MODELLO 26 (n. 6439.30/1990)

TABELLA DI VARIAZIONE del 12/12/2007 Pratica n.
FG0436601 in atti dal 12/12/2007 TRASMISSIONE
DATI AGEA AI SENSI DEL DL 3.10.2006 N.262 (n.
86448.1/2007)

Annotazione di immobile: variato di qualità - variazione
colturale eseguita ai sensi del dl 3.10.2006 n. 262,
convertito con modificazioni nella legge 24.11.2006 n.
286 (anno 2007) - qualità dichiarata o parificata a
coltura presente nel quadro tariffario del comune

> Altre variazioni

📅 dal 03/03/1994 al 12/12/2007

Immobile attuale

Comune di **ASCOLI SATRIANO (A463) (FG)**

Foglio **21** Particella **149**

VARIAZIONE D'UFFICIO del 03/03/1994 in atti dal
08/03/1994 VRO/93 (n. 11.16/1994)

Annotazione di immobile: variato di qualità
**Sono stati inoltre variati/soppressi i seguenti
immobili:**

Comune: **ASCOLI SATRIANO (A463) (FG)**

Foglio 31 Particella 283

Foglio 37 Particella 7

Foglio 21 Particella 151

Foglio 24 Particella 35

Foglio 31 Particella 295

Foglio 22 Particella 289

Foglio 37 Particella 5

Foglio 24 Particella 25

Foglio 22 Particella 288

Foglio 24 Particella 32

Foglio 31 Particella 294

Foglio 21 Particella 4

Foglio 37 Particella 21

Foglio 22 Particella 97

Foglio 24 Particella 27

Foglio 25 Particella 86

> Storia degli intestati dell'immobile

Dati identificativi: Immobile attuale - Comune di ASCOLI SATRIANO (A463) (FG) Foglio 21 Particella 149

- **1. DI MISCIO Olmitella**
nata a DELICETO (FG) il 16/09/1891
📄 dall'impianto al 21/05/1976
Diritto di: Livellario (deriva dall'atto 1)
1. Impianto meccanografico del 05/02/1976
- **2. CAPITOLO DELLA CATTEDRALE DI ASCOLI SATRIANO**
📄 dall'impianto al 27/09/1999
Diritto di: Diritto del concedente (deriva dall'atto 1)
➤ **1. DI MISCIO Elena (CF DMSLNE43E67F492I)**
nata a MONTEFALCO (PG) il 27/05/1943
📄 dal 21/05/1976 al 27/09/1999
Diritto di: Livellario per per 1/2 (deriva dall'atto 2)
2. DENUNZIA (NEI PASSAGGI PER CAUSA DI MORTE) del 21/05/1976 - UR Sede FOGGIA (FG) Registrazione Volume 30 n. 100 registrato in data 18/11/1976 - Voltura n. 31181 in atti dal 10/11/1981
- **2. DI MISCIO Maria ; Teresa**
nata a MONTEFALCO (PG) il 12/10/1937
📄 dal 21/05/1976 al 27/09/1999
Diritto di: Livellario per per 1/2 (deriva dall'atto 2)
3. VOLTURA D'UFFICIO del 27/09/1999 Pubblico ufficiale RETT.DATI . - Voltura n. 20720.2/1999 in atti dal 29/09/1999
- **1. CAPITOLO DELLA CATTEDRALE DI ASCOLI SATRIANO**
📄 dal 27/09/1999 al 21/12/2001
Diritto di: Diritto del concedente (deriva dall'atto 3)
➤ **2. DI MISCIO Elena (CF DMSLNE43E67F492I)**
nata a MONTEFALCO (PG) il 27/05/1943
📄 dal 27/09/1999 al 21/12/2001
Diritto di: Livellario per per 1/2 (deriva dall'atto 3)
4. Atto del 21/12/2001 Pubblico ufficiale CAVALAGLIO FRANCESCA Sede PERUGIA (PG) Repertorio n. 35348 - DIVISIONE (Intestazione e passaggi da esaminare) Trascrizione n. 1550.1/2002 Reparto PI di FOGGIA - Pratica n. 117367 in atti dal 20/05/2002
- **3. DI MISCIO Maria Teresa (CF DMSMTR37R52F492E)**
nata a MONTEFALCO (PG) il 12/10/1937
📄 dal 27/09/1999 al 21/12/2001
Diritto di: Livellario per per 1/2 (deriva dall'atto 3)
- **1. DI MISCIO Elena (CF DMSLNE43E67F492I)**
nata a MONTEFALCO (PG) il 27/05/1943
📄 dal 21/12/2001 al 21/12/2001
Diritto di: Enfiteusi per 1/1 in regime di separazione dei beni (deriva dall'atto 4)
- **2. DI MISCIO Elena (CF DMSLNE43E67F492I)**
nata a MONTEFALCO (PG) il 27/05/1943
📄 dal 21/12/2001 al 21/12/2001
Diritto di: Da verificare Da verificare (deriva dall'atto 4)
- **3. DI MISCIO Maria Teresa (CF DMSMTR37R52F492E)**
nata a MONTEFALCO (PG) il 12/10/1937
📄 dal 21/12/2001 al 21/12/2001
Diritto di: Da verificare Da verificare (deriva dall'atto 4)
- **4. CAPITOLO DELLA CATTEDRALE DI ASCOLI SATRIANO**

📅 dal 21/12/2001 al 17/02/2011
Diritto di: Da verificare Da verificare (deriva dall'atto 4)

➤ **1. DI MISCIO Elena (CF DMSLNE43E67F492I)**
nata a MONTEFALCO (PG) il 27/05/1943

📅 dal 21/12/2001 al 17/02/2011
Diritto di: Enfiteusi per 1/1 in regime di separazione dei beni (deriva dall'atto 5)

➤ **1. DI MISCIO Elena (CF DMSLNE43E67F492I)**
nata a MONTEFALCO (PG) il 27/05/1943

📅 dal 17/02/2011
Diritto di: Proprieta' per 1/1 in regime di separazione dei beni (deriva dall'atto 6)

5. Atto del 21/12/2001 Pubblico ufficiale NOT. CAVALAGLIO Sede PERUGIA (PG) Repertorio n. 35348 - UR Sede PERUGIA (PG) Registrazione n. 240 registrato in data 09/01/2002 - DONAZIONE Voltura n. 19281.1/2011 - Pratica n. FG0218989 in atti dal 26/07/2011

6. RETTIFICA DI INTESTAZIONE ALL'ATTUALITA' del 17/02/2011 - UU Sede CERIGNOLA (FG) Registrazione n. 69050 registrato in data 18/04/2011 - SENTENZA TRIBUNALE DI FOGGIA REP 58/2011 Voltura n. 2578.1/2013 - Pratica n. FG0022139 in atti dal 01/02/2013

Visura telematica

Tributi speciali: Euro 0,90

Catasto terreni

Visura storica per immobile

Situazione degli atti informatizzati dall'impianto meccanografico al 23/11/2023



Immobile di catasto terreni



Causali di aggiornamento ed annotazioni

Informazioni riportate negli atti del catasto al 23/11/2023

Dati identificativi: Comune di ASCOLI SATRIANO (A463) (FG)

Foglio 21 Particella 153

Classamento:

Particella divisa in 2 porzioni

Totali particella:

Redditi: dominicale **Euro 10,63**

agrario **Euro 15,92**

Superficie: **6.850 m²**

Il reddito dominicale è stato calcolato tenendo conto delle eventuali deduzioni indicate in tabella

Porzione	AA	AB
Reddito dominicale	Euro 10,60	Euro 0,03
Reddito agrario	Euro 15,90	Euro 0,02
Deduzioni	-	-
Superficie m ²	6.843	7
Qualità	SEMINATIVO	ULIVETO
Classe	4	2

Annotazione di immobile: PASSAGGI INTERMEDI DA ESAMINARE

> Intestati catastali

> 1. CAPITOLO DELLA CATTEDRALE DI ASCOLI

Diritto di: Diritto del concedente per 1/1

> 2. RACIOPPO Donato (CF RCPDNT81S16D643C)

nato a FOGGIA (FG) il 16/11/1981

Diritto di: Enfiteusi per 1/1 in regime di separazione dei beni

Direzione Provinciale di Foggia
 Ufficio Provinciale - Territorio
 Servizi Catastali

> **Dati identificativi**

dall'impianto Impianto meccanografico del 05/02/1976
Immobile attuale
 Comune di **ASCOLI SATRIANO (A463) (FG)**
 Foglio **21** Particella **153**

> **Dati di classamento**

dall'impianto al 21/12/2009 Impianto meccanografico del 05/02/1976
Immobile attuale
 Comune di **ASCOLI SATRIANO (A463) (FG)**
 Foglio **21** Particella **153**
 Redditi: dominicale **Euro 10,61 Lire 20.550**
 agrario **Euro 15,92 Lire 30.825**
 Particella con qualità: **SEMINATIVO** di classe **04**
 Superficie: **6.850 m²**
 Partita: **3992**

dal 21/12/2009 TABELLA DI VARIAZIONE del 21/12/2009 Pratica n. FG0404966 in atti dal 21/12/2009 TRASMISSIONE DATI AGEA AI SENSI DEL DL 3.10.2006 N.262 (n. 5095.1/2009)
Immobile attuale
 Comune di **ASCOLI SATRIANO (A463) (FG)**
 Foglio **21** Particella **153**
 Particella divisa in **2** porzioni
 Totali particella:
 Redditi: dominicale **Euro 10,63**
 agrario **Euro 15,92**
 Superficie: **6.850 m²**

Annotazione di immobile: passaggi intermedi da esaminare
 Annotazioni: variazione colturale eseguita ai sensi del dl 3.10.2006 n. 262, convertito con modificazioni nella legge 24.11.2006 n. 286 e successive modificazioni (anno 2009)

Il reddito dominicale è stato calcolato tenendo conto delle eventuali deduzioni indicate in tabella

Porzione	AA	AB
Reddito dominicale	Euro 10,60	Euro 0,03
Reddito agrario	Euro 15,90	Euro 0,02
Deduzioni	-	-
Superficie m ²	6.843	7
Qualità	SEMINATIVO	ULIVETO
Classe	4	2

> Altre variazioni

📅 dal 07/12/1995 al 21/12/2009

Immobile attuale

Comune di **ASCOLI SATRIANO (A463) (FG)**

Foglio 21 Particella 153

ISTRUMENTO (ATTO PUBBLICO) del 07/12/1995 in atti dal 25/02/1997 (n. 494.1/1996)

Annotazione di immobile: passaggi intermedi da esaminare

Sono stati inoltre variati/soppressi i seguenti immobili:

Comune: **ASCOLI SATRIANO (A463) (FG)**

Foglio 21 Particella 9

Foglio 21 Particella 110

> Storia degli intestati dell'immobile

Dati identificativi: Immobile attuale - Comune di ASCOLI SATRIANO (A463) (FG) Foglio 21 Particella 153

> 1. CAPITOLO DELLA CATTEDRALE DI ASCOLI SATRIANO

📅 dall'impianto al 07/12/1995
Diritto di: Diritto del concedente (deriva dall'atto 1)

> 2. NATALE Severina (CF NTLSRN29A45D269T)

nata a DELICETO (FG) il 05/01/1929

📅 dall'impianto al 07/12/1995
Diritto di: Livellario in parte (deriva dall'atto 1)

> 3. RACIOPPO Donato

nato a DELICETO (FG) il 16/02/1922

📅 dall'impianto al 07/12/1995
Diritto di: Livellario in parte (deriva dall'atto 1)

> 1. INTESTAZIONE PARZIALE

📅 dal 07/12/1995 al 07/12/1995
Diritto di: Da verificare (deriva dall'atto 2)

> 2. RACIOPPO Domenico (CF RCPDNC57A02D269V)

nato a DELICETO (FG) il 02/01/1957

📅 dal 07/12/1995 al 07/12/1995
Diritto di: Enfiteusi per 1000/1000 (deriva dall'atto 2)

> 1. RACIOPPO Domenico (CF RCPDNC57A02D269V)

nato a DELICETO (FG) il 02/01/1957

📅 dal 07/12/1995 al 14/10/2021
Diritto di: Enfiteusi per 1/1 (deriva dall'atto 3)

> 2. CAPITOLO DELLA CATTEDRALE DI ASCOLI

📅 dal 07/12/1995
Diritto di: Diritto del concedente per 1/1 (deriva dall'atto 3)

1. Impianto meccanografico del 05/02/1976

2. Atto del 07/12/1995 Pubblico ufficiale VASSALLI FRANCESCO Sede DELICETO (FG) Repertorio n. 29247 - Voltura n. 494.1/1996 in atti dal 25/02/1997

3. RETTIFICA DI INTESTAZIONE ALL'ATTUALITA' del 07/12/1995 - DV 494/96 Voltura n. 1827.1/2002 - Pratica n. 25653 in atti dal 05/02/2002

➤ **1. RACIOPPO Donato**
(CF RCPDNT81S16D643C)
nato a FOGGIA (FG) il 16/11/1981
📅 dal 14/10/2021
Diritto di: Enfiteusi per 1/1 in regime di separazione
dei beni (deriva dall'atto 4)

4. Atto del 14/10/2021 Pubblico ufficiale BONADIES
LUCA Sede ASCOLI SATRIANO (FG) Repertorio n.
3990 - DONAZIONE ACCETTATA Nota presentata con
Modello Unico n. 19644.1/2021 Reparto PI di FOGGIA
in atti dal 02/11/2021

Visura telematica

Tributi speciali: Euro 0,90

Catasto terreni
Visura storica per immobile

Situazione degli atti informatizzati dall'impianto meccanografico al 22/11/2023



Immobile di catasto terreni



Causali di aggiornamento ed annotazioni

Informazioni riportate negli atti del catasto al 22/11/2023

Dati identificativi: Comune di ASCOLI SATRIANO (A463) (FG)

Foglio 21 Particella 161

Partita: 5727

Classamento:

Redditi: dominicale Euro 2,88 Lire 5.570
agrario Euro 5,75 Lire 11.140

Particella con qualità: SEMINATIVO di classe 5

Superficie: 2.785 m²

> **Intestati catastali**

➤ **1. CONTE Domenico (CF CNTDNC73M29D269X)**

nato a DELICETO (FG) il 29/08/1973

Diritto di: Proprieta' per 1/1

> **Dati identificativi**

📅 **dall'impianto**

Impianto meccanografico del 05/02/1976

Immobile attuale

Comune di ASCOLI SATRIANO (A463) (FG)

Foglio 21 Particella 161

> **Dati di classamento**

📅 **dall'impianto**

Impianto meccanografico del 05/02/1976

Immobile attuale

Comune di ASCOLI SATRIANO (A463) (FG)

Foglio 21 Particella 161

Redditi: dominicale Euro 2,88 Lire 5.570
agrario Euro 5,75 Lire 11.140

Particella con qualità: SEMINATIVO di classe 05
Superficie: 2.785 m²

Partita: 5727

> **Storia degli intestati dell'immobile**

Dati identificativi: Immobile attuale - Comune di ASCOLI SATRIANO (A463) (FG) Foglio 21 Particella 161

- **1. NATALE Rocchina**
(CF NTLRCH31A69D269N)
nata a DELICETO (FG) il 29/01/1931
1. Impianto meccanografico del 05/02/1976
- 📅 dall'impianto al 11/03/2002
Diritto di: Proprieta' per 1000/1000 (deriva dall'atto 1)
- **1. CONTE Domenico**
(CF CNTDNC73M29D269X)
nato a DELICETO (FG) il 29/08/1973
2. Atto del 11/03/2002 Pubblico ufficiale VASSALLI GUSTAVO Sede BOVINO (FG) Repertorio n. 6171 - DONAZIONE ACCETTATA Trascrizione n. 5846.1/2002 Reparto PI di FOGGIA - Pratica n. 100708 in atti dal 24/04/2002
- 📅 dal 11/03/2002
Diritto di: Proprieta' per 1/1 (deriva dall'atto 2)

Visura telematica

Tributi speciali: Euro 0,90

Catasto terreni

Visura storica per immobile

Situazione degli atti informatizzati dall'impianto meccanografico al 23/11/2023



Immobile di catasto terreni



Causali di aggiornamento ed annotazioni

Informazioni riportate negli atti del catasto al 23/11/2023

Dati identificativi: Comune di ASCOLI SATRIANO (A463) (FG)

Foglio 21 Particella 177

Classamento:

Redditi: dominicale Euro 8,51

agrario Euro 17,02

Particella con qualità: SEMINATIVO di classe 5

Superficie: 8.240 m²

> Intestati catastali

> 1. DI MISCIO Elena (CF DMSLNE43E67F492I)

nata a MONTEFALCO (PG) il 27/05/1943

Diritto di: Proprieta' per 1/1 in regime di separazione dei beni

> Dati identificativi

📅 dall'impianto

Impianto meccanografico del 05/02/1976

Immobile attuale

Comune di ASCOLI SATRIANO (A463) (FG)

Foglio 21 Particella 177

> Dati di classamento

📅 dall'impianto al 05/05/2003

Impianto meccanografico del 05/02/1976

Immobile attuale

Comune di ASCOLI SATRIANO (A463) (FG)

Foglio 21 Particella 177

Redditi: dominicale Euro 10,64 Lire 20.600

agrario Euro 6,38 Lire 12.360

Particella con qualità: PASCOLO di classe 03

Superficie: 8.240 m²

Partita: 3890

📅 dal 05/05/2003

Immobile attuale

Comune di **ASCOLI SATRIANO (A463) (FG)**

Foglio 21 Particella 177

Redditi: dominicale **Euro 8,51**

agrario **Euro 17,02**

Particella con qualità: **SEMINATIVO** di classe **05**
Superficie: **8.240 m²**

VARIAZIONE D'UFFICIO del 05/05/2003 Pratica n. 139733 in atti dal 05/05/2003 VRO/2003 - VARIAZIONE DI QUALITA` (n. 10.1/2003)

Sono stati inoltre variati/soppressi i seguenti immobili:

Comune: **ASCOLI SATRIANO (A463) (FG)**

Foglio 21 Particella 16

Foglio 21 Particella 17

Foglio 21 Particella 15

Foglio 21 Particella 246

Foglio 21 Particella 165

Foglio 21 Particella 180

Foglio 21 Particella 18

> Storia degli intestati dell'immobile

Dati identificativi: Immobile attuale - Comune di ASCOLI SATRIANO (A463) (FG) Foglio 21 Particella 177

➤ **1. DI MISCIO Carolina ; Fu Vito**

📅 dall'impianto al 30/07/1986

Diritto di: Livellario (deriva dall'atto 1)

1. Impianto meccanografico del 05/02/1976

➤ **2. CAPITOLO DELLA CATTEDRALE DI ASCOLI SATRIANO**

📅 dall'impianto al 17/02/2011

Diritto di: Diritto del concedente (deriva dall'atto 1)

➤ **1. CHINNI Alessandro (CF CHNLSN26R22D269Z)**

nato a DELICETO (FG) il 22/10/1926

📅 dal 30/07/1986 al 09/12/1986

Diritto di: Livellario per per 1/2 (deriva dall'atto 2)

2. Atto del 30/07/1986 Pubblico ufficiale VASSALLI FRANCESCO Sede DELICETO (FG) Repertorio n. 23086 - UR Sede FOGGIA (FG) Registrazione n. 3750 registrato in data 11/08/1986 - Voltura n. 54287 in atti dal 06/04/1988

➤ **2. NOTA Annina (CF NTONNN28P58D269P)**

nata a DELICETO (FG) il 18/09/1928

📅 dal 30/07/1986 al 07/11/1996

Diritto di: Livellario per per 1/2 (deriva dall'atto 2)

➤ **1. CHINNI Filomena (CF CHNFMN55B54D269F)**

nata a DELICETO (FG) il 14/02/1955

📅 dal 09/12/1986 al 07/11/1996

Diritto di: Livellario per per 1/6 (deriva dall'atto 3)

3. DENUNZIA (NEI PASSAGGI PER CAUSA DI MORTE) del 09/12/1986 - UR Sede FOGGIA (FG) Registrazione Volume 137 n. 49 registrato in data 05/06/1987 - Voltura n. 499387 in atti dal 06/04/1988

➤ **2. CHINNI Giuseppe (CF CHNGPP53T04D269A)**

nato a DELICETO (FG) il 04/12/1953

📅 dal 09/12/1986 al 07/11/1996

Diritto di: Livellario per per 1/6 (deriva dall'atto 3)

➤ **3. NOTA Annina (CF NTONNN28P58D269P)**
nata a DELICETO (FG) il 18/09/1928
📅 dal 09/12/1986 al 07/11/1996
Diritto di: Livellario per per 4/6 (deriva dall'atto 3)

➤ **1. DI MISCIO Elena (CF DMSLNE43E67F492I)**
nata a MONTEFALCO (PG) il 27/05/1943
📅 dal 07/11/1996 al 21/12/2001
Diritto di: Enfiteusi per 1/2 (deriva dall'atto 4)

➤ **2. DI MISCIO Maria Teresa (CF DMSMTR37R52F492E)**
nata a MONTEFALCO (PG) il 12/10/1937
📅 dal 07/11/1996 al 21/12/2001
Diritto di: Enfiteusi per 1/2 (deriva dall'atto 4)

➤ **3. NOTA Annina (CF NTONNN28P58D269P)**
nata a DELICETO (FG) il 18/09/1928
📅 dal 07/11/1996 al 17/02/2011
Diritto di: Livellario per per 1/3 (deriva dall'atto 4)

➤ **1. DI MISCIO Elena (CF DMSLNE43E67F492I)**
nata a MONTEFALCO (PG) il 27/05/1943
📅 dal 21/12/2001 al 17/02/2011
Diritto di: Enfiteusi per 1/1 in regime di separazione dei beni (deriva dall'atto 5)

➤ **1. DI MISCIO Elena (CF DMSLNE43E67F492I)**
nata a MONTEFALCO (PG) il 27/05/1943
📅 dal 17/02/2011
Diritto di: Proprieta' per 1/1 in regime di separazione dei beni (deriva dall'atto 6)

4. Atto del 07/11/1996 Pubblico ufficiale VASSALLI FRANCESCO Sede DELICETO (FG) Repertorio n. 29772 - Voltura n. 8524.2/1996 in atti dal 18/03/1997

5. Atto del 21/12/2001 Pubblico ufficiale CAVALAGLIO FRANCESCA Sede PERUGIA (PG) Repertorio n. 35348 - DIVISIONE Trascrizione n. 1550.1/2002 Reparto PI di FOGGIA - Pratica n. 117367 in atti dal 20/05/2002

6. RETTIFICA DI INTESTAZIONE ALL'ATTUALITA' del 17/02/2011 - UU Sede CERIGNOLA (FG) Registrazione n. 69050 registrato in data 18/04/2011 - SENTENZA TRIBUNALE DI FOGGIA REP 58/2011 Voltura n. 2578.1/2013 - Pratica n. FG0022139 in atti dal 01/02/2013

Visura telematica

Tributi speciali: Euro 0,90

Catasto terreni

Visura storica per immobile

Situazione degli atti informatizzati dall'impianto meccanografico al 23/11/2023



Immobile di catasto terreni



Causali di aggiornamento ed annotazioni

Informazioni riportate negli atti del catasto al 23/11/2023

Dati identificativi: Comune di ASCOLI SATRIANO (A463) (FG)

Foglio 21 Particella 180

Classamento:

Redditi: dominicale Euro 4,39

agrario Euro 8,79

Particella con qualità: SEMINATIVO di classe 5

Superficie: 4.254 m²

> Intestati catastali

➤ 1. DI MISCIO Elena (CF DMSLNE43E67F492I)

nata a MONTEFALCO (PG) il 27/05/1943

Diritto di: Proprieta' per 1/1 in regime di separazione dei beni

> Dati identificativi

📅 dall'impianto

Impianto meccanografico del 05/02/1976

Immobile attuale

Comune di ASCOLI SATRIANO (A463) (FG)

Foglio 21 Particella 180

> Dati di classamento

📅 dall'impianto al 06/04/1988

Impianto meccanografico del 05/02/1976

Immobile attuale

Comune di ASCOLI SATRIANO (A463) (FG)

Foglio 21 Particella 180

Redditi: dominicale Euro 10,73 Lire 20.785

agrario Euro 6,44 Lire 12.471

Particella con qualità: PASCOLO di classe 03

Superficie: 8.314 m²

Partita: 3895

📅 dal 06/04/1988 al 05/05/2003

Immobile attuale

Comune di **ASCOLI SATRIANO (A463) (FG)**

Foglio 21 Particella 180

Redditi: dominicale **Euro 5,49 Lire 10.635**

agrario **Euro 3,30 Lire 6.381**

Particella con qualità: **PASCOLO** di classe **03**
Superficie: **4.254 m²**

Partita: **10662**

FRAZIONAMENTO in atti dal 06/04/1988 (n. 1086)

📅 dal 05/05/2003

Immobile attuale

Comune di **ASCOLI SATRIANO (A463) (FG)**

Foglio 21 Particella 180

Redditi: dominicale **Euro 4,39**

agrario **Euro 8,79**

Particella con qualità: **SEMINATIVO** di classe **05**
Superficie: **4.254 m²**

Sono stati inoltre variati/soppressi i seguenti immobili:

Comune: **ASCOLI SATRIANO (A463) (FG)**

Foglio 21 Particella 302

VARIAZIONE D'UFFICIO del 05/05/2003 Pratica n. 139733 in atti dal 05/05/2003 VRO/2003 - VARIAZIONE DI QUALITA` (n. 10.1/2003)

Sono stati inoltre variati/soppressi i seguenti immobili:

Comune: **ASCOLI SATRIANO (A463) (FG)**

Foglio 21 Particella 177

Foglio 21 Particella 16

Foglio 21 Particella 17

Foglio 21 Particella 15

Foglio 21 Particella 246

Foglio 21 Particella 165

Foglio 21 Particella 18

> Storia degli intestati dell'immobile

Dati identificativi: Immobile attuale - Comune di **ASCOLI SATRIANO (A463) (FG)** Foglio 21 Particella 180

➤ **1. CAPITOLO DELLA CATTEDRALE DI ASCOLI SATRIANO**

📅 dall'impianto al 30/07/1986

Diritto di: Diritto del concedente (deriva dall'atto 1)

1. Impianto meccanografico del 05/02/1976

➤ **2. DI MISCIO Antonio ; Fu Vito**

📅 dall'impianto al 30/07/1986

Diritto di: Livellario in parte (deriva dall'atto 1)

➤ **3. DI MISCIO Francesco ; Fu Vito**

📅 dall'impianto al 30/07/1986

Diritto di: Livellario in parte (deriva dall'atto 1)

- **4. DI MISCIO Lucia ; Fu Vito**
 - 📄 dall'impianto al 30/07/1986
Diritto di: Livellario in parte (deriva dall'atto 1)
- **5. DI MISCIO Vincenza ; Fu Vito**
 - 📄 dall'impianto al 30/07/1986
Diritto di: Livellario in parte (deriva dall'atto 1)
- **6. MONASTERO DELLE CARMELITANE SCALZE
DI SAN GIUSEPPE**
 - 📄 dall'impianto al 30/07/1986
Diritto di: Livellario in parte (deriva dall'atto 1)
- **7. MORELLI Antonio**
 - 📄 dall'impianto al 30/07/1986
Diritto di: Livellario in parte (deriva dall'atto 1)
- **8. MORELLI Carmela**
 - nata a ACCADIA (FG) il 01/05/1941
 - 📄 dall'impianto al 30/07/1986
Diritto di: Livellario in parte (deriva dall'atto 1)
- **9. MORELLI Cosimo**
 - 📄 dall'impianto al 30/07/1986
Diritto di: Livellario in parte (deriva dall'atto 1)
- **10. MORELLI Domenico**
 - nato a ASCOLI SATRIANO (FG) il 22/06/1947
 - 📄 dall'impianto al 30/07/1986
Diritto di: Livellario in parte (deriva dall'atto 1)
- **11. MORELLI Donata**
 - 📄 dall'impianto al 30/07/1986
Diritto di: Livellario in parte (deriva dall'atto 1)
- **12. MORELLI Michelina**
 - 📄 dall'impianto al 30/07/1986
Diritto di: Livellario in parte (deriva dall'atto 1)
- **1. CHINNI Alessandro
(CF CHNLSN26R22D269Z)**
 - nato a DELICETO (FG) il 22/10/1926
 - 📄 dal 30/07/1986 al 09/12/1986
Diritto di: Livellario per per 1/2 (deriva dall'atto 2)
- **2. NOTA Annina (CF NTONNN28P58D269P)**
 - nata a DELICETO (FG) il 18/09/1928
 - 📄 dal 30/07/1986 al 07/11/1996
Diritto di: Livellario per per 1/2 (deriva dall'atto 2)
- **3. MONASTERO DELLE CARMELITANE SCALZE
DI S. GIUSEPPE
(CF 02294570581)**
 - sede in ROMA (RM)
 - 📄 dal 30/07/1986 al 17/02/2011
Diritto di: Diritto del concedente (deriva dall'atto 2)
- **1. CHINNI Filomena
(CF CHNFMN55B54D269F)**
 - nata a DELICETO (FG) il 14/02/1955
 - 📄 dal 09/12/1986 al 07/11/1996
Diritto di: Livellario per per 1/6 (deriva dall'atto 3)

2. Atto del 30/07/1986 Pubblico ufficiale VASSALLI FRANCESCO Sede DELICETO (FG) Repertorio n. 23086 - UR Sede FOGGIA (FG) Registrazione n. 3750 registrato in data 11/08/1986 - Voltura n. 54287 in atti dal 06/04/1988

3. DENUNZIA (NEI PASSAGGI PER CAUSA DI MORTE) del 09/12/1986 - UR Sede FOGGIA (FG) Registrazione Volume 137 n. 49 registrato in data 05/06/1987 - Voltura n. 499387 in atti dal 06/04/1988

➤ **2. CHINNI Giuseppe**
(CF CHNGPP53T04D269A)
nato a DELICETO (FG) il 04/12/1953
📅 dal 09/12/1986 al 07/11/1996
Diritto di: Livellario per per 1/6 (deriva dall'atto 3)

➤ **3. NOTA Annina (CF NTONNN28P58D269P)**
nata a DELICETO (FG) il 18/09/1928
📅 dal 09/12/1986 al 07/11/1996
Diritto di: Livellario per per 4/6 (deriva dall'atto 3)

➤ **1. DI MISCIO Elena (CF DMSLNE43E67F492I)**
nata a MONTEFALCO (PG) il 27/05/1943
📅 dal 07/11/1996 al 21/12/2001
Diritto di: Enfiteusi per 1/2 (deriva dall'atto 4)

➤ **2. DI MISCIO Maria Teresa**
(CF DMSMTR37R52F492E)
nata a MONTEFALCO (PG) il 12/10/1937
📅 dal 07/11/1996 al 21/12/2001
Diritto di: Enfiteusi per 1/2 (deriva dall'atto 4)

➤ **3. NOTA Annina (CF NTONNN28P58D269P)**
nata a DELICETO (FG) il 18/09/1928
📅 dal 07/11/1996 al 17/02/2011
Diritto di: Livellario per per 1/3 (deriva dall'atto 4)

➤ **1. DI MISCIO Elena (CF DMSLNE43E67F492I)**
nata a MONTEFALCO (PG) il 27/05/1943
📅 dal 21/12/2001 al 17/02/2011
Diritto di: Enfiteusi per 1/1 in regime di separazione
dei beni (deriva dall'atto 5)

➤ **1. DI MISCIO Elena (CF DMSLNE43E67F492I)**
nata a MONTEFALCO (PG) il 27/05/1943
📅 dal 17/02/2011
Diritto di: Proprieta' per 1/1 in regime di
separazione dei beni (deriva dall'atto 6)

4. Atto del 07/11/1996 Pubblico ufficiale VASSALLI
FRANCESCO Sede DELICETO (FG) Repertorio n.
29772 - Voltura n. 8524.3/1996 in atti dal 18/03/1997

5. Atto del 21/12/2001 Pubblico ufficiale CAVALAGLIO
FRANCESCA Sede PERUGIA (PG) Repertorio n.
35348 - DIVISIONE Trascrizione n. 1550.1/2002
Reperto PI di FOGGIA - Pratica n. 117367 in atti dal
20/05/2002

6. RETTIFICA DI INTESTAZIONE ALL'ATTUALITA' del
17/02/2011 - UU Sede CERIGNOLA (FG) Registrazione
n. 69050 registrato in data 18/04/2011 - SENTENZA
TRIBUNALE DI FOGGIA REP 58/2011 Voltura n.
2578.1/2013 - Pratica n. FG0022139 in atti dal
01/02/2013

Visura telematica

Tributi speciali: Euro 0,90

Catasto terreni
Visura storica per immobile

Situazione degli atti informatizzati dall'impianto meccanografico al 23/11/2023



Immobile di catasto terreni



Causali di aggiornamento ed annotazioni

Informazioni riportate negli atti del catasto al 23/11/2023

Dati identificativi: Comune di ASCOLI SATRIANO (A463) (FG)

Foglio 21 Particella 181

Partita: 11513

Classamento:

Redditi: dominicale Euro 12,18 Lire 23.580

agrario Euro 18,27 Lire 35.370

Particella con qualità: SEMINATIVO di classe 4

Superficie: 7.860 m²

> Intestati catastali

➤ 1. DI MISCIO Elena (CF DMSLNE43E67F492I)

nata a MONTEFALCO (PG) il 27/05/1943

Diritto di: Proprieta' per 1/1 in regime di separazione dei beni

> Dati identificativi

📅 dall'impianto

Impianto meccanografico del 05/02/1976

Immobile attuale

Comune di ASCOLI SATRIANO (A463) (FG)

Foglio 21 Particella 181

> Dati di classamento

📅 dall'impianto al 08/01/1999

Impianto meccanografico del 05/02/1976

Immobile attuale

Comune di ASCOLI SATRIANO (A463) (FG)

Foglio 21 Particella 181

Redditi: dominicale Euro 10,15 Lire 19.650

agrario Euro 6,09 Lire 11.790

Particella con qualità: PASCOLO di classe 03

Superficie: 7.860 m²

Partita: 5685

📅 dal 08/01/1999

Immobile attuale

Comune di **ASCOLI SATRIANO (A463) (FG)**

Foglio 21 Particella 181

Redditi: dominicale **Euro 12,18 Lire 23.580**

agrario **Euro 18,27 Lire 35.370**

Particella con qualità: **SEMINATIVO** di classe **04**
Superficie: **7.860 m²**

Partita: **6507**

VARIAZIONE D'UFFICIO del 08/01/1999 in atti dal
12/01/1999 MOD. 29 N.3/96 (n. 1.11/1999)

Annotazioni: variato di qualita' e classe - vro/98

Sono stati inoltre variati/soppressi i seguenti immobili:

Comune: **ASCOLI SATRIANO (A463) (FG)**

Foglio 21 Particella 183

Foglio 21 Particella 186

Foglio 21 Particella 189

> Altre variazioni

📅 dal 27/09/1999

Immobile attuale

Comune di **ASCOLI SATRIANO (A463) (FG)**

Foglio 21 Particella 181

VOLTURA D'UFFICIO del 27/09/1999 in atti dal
29/09/1999 (n. 20720.2/1999)

Sono stati inoltre variati/soppressi i seguenti immobili:

Comune: **ASCOLI SATRIANO (A463) (FG)**

Foglio 21 Particella 189

Foglio 21 Particella 186

Foglio 21 Particella 184

Foglio 21 Particella 187

Foglio 21 Particella 183

> Storia degli intestati dell'immobile

Dati identificativi: Immobile attuale - Comune di **ASCOLI SATRIANO (A463) (FG)** Foglio 21 Particella 181

➤ 1. CAPITOLO DELLA CATTEDRALE IN ASCOLI SATRIANO

1. Impianto meccanografico del 05/02/1976

📅 dall'impianto al 15/07/1975 antecedente
l'impianto meccanografico
Diritto di: Diritto del concedente (deriva dall'atto 1)

➤ 2. DI MISCIO Alfonso (CF DMSLNS03A19D269M) nato a DELICETO (FG) il 19/01/1903

📅 dall'impianto al 15/07/1975 antecedente
l'impianto meccanografico
Diritto di: Livellario (deriva dall'atto 1)

➤ 1. CAPITOLO DELLA CATTEDRALE DI ASCOLI SATRIANO

2. DENUNZIA (NEI PASSAGGI PER CAUSA DI MORTE) del 15/07/1975 - UR Sede PERUGIA (PG)
Registrazione Volume 549 n. 57 registrato in data
15/01/1976 - Voltura n. 31081 in atti dal 10/11/1981

📅 dal 15/07/1975 al 27/09/1999
Diritto di: Diritto del concedente (deriva dall'atto 2)

➤ **2. DI MISCIO Elena (CF DMSLNE43E67F492I)**
nata a MONTEFALCO (PG) il 27/05/1943

📅 dal 15/07/1975 al 27/09/1999
Diritto di: Livellario per per 1/2 (deriva dall'atto 2)

➤ **3. DI MISCIO Maria ; Teresa**
nata a MONTEFALCO (PG) il 12/10/1937

📅 dal 15/07/1975 al 27/09/1999
Diritto di: Livellario per per 1/2 (deriva dall'atto 2)

➤ **1. CAPITOLO DELLA CATTEDRALE DI ASCOLI SATRIANO**

📅 dal 27/09/1999 al 21/12/2001
Diritto di: Diritto del concedente (deriva dall'atto 3)

➤ **2. DI MISCIO Elena (CF DMSLNE43E67F492I)**
nata a MONTEFALCO (PG) il 27/05/1943

📅 dal 27/09/1999 al 21/12/2001
Diritto di: Livellario per per 1/2 (deriva dall'atto 3)

➤ **3. DI MISCIO Maria Teresa (CF DMSMTR37R52F492E)**
nata a MONTEFALCO (PG) il 12/10/1937

📅 dal 27/09/1999 al 21/12/2001
Diritto di: Livellario per per 1/2 (deriva dall'atto 3)

➤ **1. DI MISCIO Elena (CF DMSLNE43E67F492I)**
nata a MONTEFALCO (PG) il 27/05/1943

📅 dal 21/12/2001 al 21/12/2001
Diritto di: Enfiteusi per 1/1 in regime di separazione dei beni (deriva dall'atto 4)

➤ **2. DI MISCIO Elena (CF DMSLNE43E67F492I)**
nata a MONTEFALCO (PG) il 27/05/1943

📅 dal 21/12/2001 al 21/12/2001
Diritto di: Da verificare Da verificare (deriva dall'atto 4)

➤ **3. DI MISCIO Maria Teresa (CF DMSMTR37R52F492E)**
nata a MONTEFALCO (PG) il 12/10/1937

📅 dal 21/12/2001 al 21/12/2001
Diritto di: Da verificare Da verificare (deriva dall'atto 4)

➤ **4. CAPITOLO DELLA CATTEDRALE DI ASCOLI SATRIANO**

📅 dal 21/12/2001 al 17/02/2011
Diritto di: Da verificare Da verificare (deriva dall'atto 4)

➤ **1. DI MISCIO Elena (CF DMSLNE43E67F492I)**
nata a MONTEFALCO (PG) il 27/05/1943

📅 dal 21/12/2001 al 17/02/2011
Diritto di: Enfiteusi per 1/1 in regime di separazione dei beni (deriva dall'atto 5)

3. VOLTURA D'UFFICIO del 27/09/1999 Pubblico ufficiale RETT.DATI . - Voltura n. 20720.2/1999 in atti dal 29/09/1999

4. Atto del 21/12/2001 Pubblico ufficiale CAVALAGLIO FRANCESCA Sede PERUGIA (PG) Repertorio n. 35348 - DIVISIONE (Intestazione e passaggi da esaminare) Trascrizione n. 1550.1/2002 Reparto PI di FOGGIA - Pratica n. 117367 in atti dal 20/05/2002

5. Atto del 21/12/2001 Pubblico ufficiale NOT. CAVALAGLIO Sede PERUGIA (PG) Repertorio n. 35348 - UR Sede PERUGIA (PG) Registrazione n. 240 registrato in data 09/01/2002 - DONAZIONE Voltura n. 19281.1/2011 - Pratica n. FG0218989 in atti dal 26/07/2011

6. RETTIFICA DI INTESTAZIONE ALL'ATTUALITA' del 17/02/2011 - UU Sede CERIGNOLA (FG) Registrazione n. 69050 registrato in data 18/04/2011 - SENTENZA TRIBUNALE DI FOGGIA REP 58/2011 Voltura n. 2578.1/2013 - Pratica n. FG0022139 in atti dal

- **1. DI MISCIO Elena (CF DMSLNE43E67F492I)**
nata a MONTEFALCO (PG) il 27/05/1943
📅 dal 17/02/2011
Diritto di: Proprieta' per 1/1 in regime di
separazione dei beni (deriva dall'atto 6)

01/02/2013

Visura telematica

Tributi speciali: Euro 0,90

Catasto terreni
Visura storica per immobile

Situazione degli atti informatizzati dall'impianto meccanografico al 23/11/2023



Immobile di catasto terreni



Causali di aggiornamento ed annotazioni

Informazioni riportate negli atti del catasto al 23/11/2023

Dati identificativi: Comune di ASCOLI SATRIANO (A463) (FG)

Foglio 21 Particella 184

Partita: 11513

Classamento:

Redditi: dominicale Euro 8,92 Lire 17.280
agrario Euro 13,39 Lire 25.920

Particella con qualità: SEMINATIVO di classe 4

Superficie: 5.760 m²

> **Intestati catastali**

➤ 1. DI MISCIO Elena (CF DMSLNE43E67F492I)

nata a MONTEFALCO (PG) il 27/05/1943

Diritto di: Proprieta' per 1/1 in regime di separazione dei beni

> **Dati identificativi**

📅 dall'impianto

Impianto meccanografico del 05/02/1976

Immobile attuale

Comune di ASCOLI SATRIANO (A463) (FG)

Foglio 21 Particella 184

> **Dati di classamento**

📅 dall'impianto al 08/01/1999

Impianto meccanografico del 05/02/1976

Immobile attuale

Comune di ASCOLI SATRIANO (A463) (FG)

Foglio 21 Particella 184

Redditi: dominicale Euro 7,44 Lire 14.400
agrario Euro 4,46 Lire 8.640

Particella con qualità: PASCOLO di classe 03

Superficie: 5.760 m²

Partita: 5688

📅 dal 08/01/1999

Immobile attuale

Comune di **ASCOLI SATRIANO (A463) (FG)**

Foglio 21 Particella 184

Redditi: dominicale **Euro 8,92 Lire 17.280**

agrario **Euro 13,39 Lire 25.920**

Particella con qualità: **SEMINATIVO** di classe **04**
Superficie: **5.760 m²**

Partita: **6507**

VARIAZIONE D'UFFICIO del 08/01/1999 in atti dal
12/01/1999 MOD. 29 N.3/96 (n. 1.12/1999)

Annotazioni: variato di qualita' e classe - vro/98

Sono stati inoltre variati/soppressi i seguenti immobili:

Comune: **ASCOLI SATRIANO (A463) (FG)**
Foglio 21 Particella 187

> **Altre variazioni**

📅 dal 27/09/1999

Immobile attuale

Comune di **ASCOLI SATRIANO (A463) (FG)**

Foglio 21 Particella 184

VOLTURA D'UFFICIO del 27/09/1999 in atti dal
29/09/1999 (n. 20720.2/1999)

Sono stati inoltre variati/soppressi i seguenti immobili:

Comune: **ASCOLI SATRIANO (A463) (FG)**
Foglio 21 Particella 189
Foglio 21 Particella 186
Foglio 21 Particella 181
Foglio 21 Particella 187
Foglio 21 Particella 183

> **Storia degli intestati dell'immobile**

Dati identificativi: Immobile attuale - Comune di **ASCOLI SATRIANO (A463) (FG)** Foglio 21 Particella 184

➤ **1. DI MISCIO Olmitella**

nata a DELICETO (FG) il 16/09/1891

📅 dall'impianto al 21/05/1976

Diritto di: Livellario (deriva dall'atto 1)

1. Impianto meccanografico del 05/02/1976

➤ **2. CAPITOLO DELLA CATTEDRALE DI ASCOLI SATRIANO**

📅 dall'impianto al 27/09/1999

Diritto di: Diritto del concedente (deriva dall'atto 1)

➤ **1. DI MISCIO Elena (CF DMSLNE43E67F492I)**

nata a MONTEFALCO (PG) il 27/05/1943

📅 dal 21/05/1976 al 27/09/1999

Diritto di: Livellario per per 1/2 (deriva dall'atto 2)

2. DENUNZIA (NEI PASSAGGI PER CAUSA DI MORTE) del 21/05/1976 - UR Sede FOGGIA (FG) Registrazione Volume 30 n. 100 registrato in data 18/11/1976 - Voltura n. 31181 in atti dal 10/11/1981

➤ **2. DI MISCIO Maria ; Teresa**

nata a MONTEFALCO (PG) il 12/10/1937

📅 dal 21/05/1976 al 27/09/1999
Diritto di: Livellario per per 1/2 (deriva dall'atto 2)

➤ **1. CAPITOLO DELLA CATTEDRALE DI ASCOLI SATRIANO**

📅 dal 27/09/1999 al 21/12/2001
Diritto di: Diritto del concedente (deriva dall'atto 3)

➤ **2. DI MISCIO Elena (CF DMSLNE43E67F492I)**
nata a MONTEFALCO (PG) il 27/05/1943

📅 dal 27/09/1999 al 21/12/2001
Diritto di: Livellario per per 1/2 (deriva dall'atto 3)

➤ **3. DI MISCIO Maria Teresa (CF DMSMTR37R52F492E)**
nata a MONTEFALCO (PG) il 12/10/1937

📅 dal 27/09/1999 al 21/12/2001
Diritto di: Livellario per per 1/2 (deriva dall'atto 3)

➤ **1. DI MISCIO Elena (CF DMSLNE43E67F492I)**
nata a MONTEFALCO (PG) il 27/05/1943

📅 dal 21/12/2001 al 21/12/2001
Diritto di: Enfiteusi per 1/1 in regime di separazione dei beni (deriva dall'atto 4)

➤ **2. DI MISCIO Elena (CF DMSLNE43E67F492I)**
nata a MONTEFALCO (PG) il 27/05/1943

📅 dal 21/12/2001 al 21/12/2001
Diritto di: Da verificare Da verificare (deriva dall'atto 4)

➤ **3. DI MISCIO Maria Teresa (CF DMSMTR37R52F492E)**
nata a MONTEFALCO (PG) il 12/10/1937

📅 dal 21/12/2001 al 21/12/2001
Diritto di: Da verificare Da verificare (deriva dall'atto 4)

➤ **4. CAPITOLO DELLA CATTEDRALE DI ASCOLI SATRIANO**

📅 dal 21/12/2001 al 17/02/2011
Diritto di: Da verificare Da verificare (deriva dall'atto 4)

➤ **1. DI MISCIO Elena (CF DMSLNE43E67F492I)**
nata a MONTEFALCO (PG) il 27/05/1943

📅 dal 21/12/2001 al 17/02/2011
Diritto di: Enfiteusi per 1/1 in regime di separazione dei beni (deriva dall'atto 5)

➤ **1. DI MISCIO Elena (CF DMSLNE43E67F492I)**
nata a MONTEFALCO (PG) il 27/05/1943

📅 dal 17/02/2011
Diritto di: Proprieta' per 1/1 in regime di separazione dei beni (deriva dall'atto 6)

3. VOLTURA D'UFFICIO del 27/09/1999 Pubblico ufficiale RETT.DATI . - Voltura n. 20720.2/1999 in atti dal 29/09/1999

4. Atto del 21/12/2001 Pubblico ufficiale CAVALAGLIO FRANCESCA Sede PERUGIA (PG) Repertorio n. 35348 - DIVISIONE (Intestazione e passaggi da esaminare) Trascrizione n. 1550.1/2002 Reparto PI di FOGGIA - Pratica n. 117367 in atti dal 20/05/2002

5. Atto del 21/12/2001 Pubblico ufficiale NOT. CAVALAGLIO Sede PERUGIA (PG) Repertorio n. 35348 - UR Sede PERUGIA (PG) Registrazione n. 240 registrato in data 09/01/2002 - DONAZIONE Voltura n. 19281.1/2011 - Pratica n. FG0218989 in atti dal 26/07/2011

6. RETTIFICA DI INTESTAZIONE ALL'ATTUALITA' del 17/02/2011 - UU Sede CERIGNOLA (FG) Registrazione n. 69050 registrato in data 18/04/2011 - SENTENZA TRIBUNALE DI FOGGIA REP 58/2011 Voltura n. 2578.1/2013 - Pratica n. FG0022139 in atti dal 01/02/2013



Direzione Provinciale di Foggia
Ufficio Provinciale - Territorio
Servizi Catastali

Data: 23/11/2023
Ora: 11:00:17
Numero Pratica: T122459/2023
Pag: 4 - Fine

Tributi speciali: Euro 0,90

Catasto terreni
Visura storica per immobile

Situazione degli atti informatizzati dall'impianto meccanografico al 23/11/2023



Immobile di catasto terreni



Causali di aggiornamento ed annotazioni

Informazioni riportate negli atti del catasto al 23/11/2023

Dati identificativi: Comune di ASCOLI SATRIANO (A463) (FG)

Foglio 21 Particella 187

Partita: 11513

Classamento:

Redditi: dominicale Euro 7,93 Lire 15.360
agrario Euro 11,90 Lire 23.040

Particella con qualità: SEMINATIVO di classe 4

Superficie: 5.120 m²

> Intestati catastali

> 1. DI MISCIO Elena (CF DMSLNE43E67F492I)

nata a MONTEFALCO (PG) il 27/05/1943

Diritto di: Proprieta' per 1/1 in regime di separazione dei beni

> Dati identificativi

📅 dall'impianto

Impianto meccanografico del 05/02/1976

Immobile attuale

Comune di ASCOLI SATRIANO (A463) (FG)

Foglio 21 Particella 187

> Dati di classamento

📅 dall'impianto al 08/01/1999

Impianto meccanografico del 05/02/1976

Immobile attuale

Comune di ASCOLI SATRIANO (A463) (FG)

Foglio 21 Particella 187

Redditi: dominicale Euro 6,61 Lire 12.800
agrario Euro 3,97 Lire 7.680

Particella con qualità: PASCOLO di classe 03

Superficie: 5.120 m²

Partita: 5688

📅 dal 08/01/1999

Immobile attuale

Comune di **ASCOLI SATRIANO (A463) (FG)**

Foglio 21 Particella 187

Redditi: dominicale **Euro 7,93 Lire 15.360**

agrario **Euro 11,90 Lire 23.040**

Particella con qualità: **SEMINATIVO** di classe **04**
Superficie: **5.120 m²**

Partita: **6507**

VARIAZIONE D'UFFICIO del 08/01/1999 in atti dal
12/01/1999 MOD. 29 N.3/96 (n. 1.12/1999)

Annotazioni: variato di qualita' e classe - vro/98

Sono stati inoltre variati/soppressi i seguenti immobili:

Comune: **ASCOLI SATRIANO (A463) (FG)**
Foglio 21 Particella 184

> **Altre variazioni**

📅 dal 27/09/1999

Immobile attuale

Comune di **ASCOLI SATRIANO (A463) (FG)**

Foglio 21 Particella 187

VOLTURA D'UFFICIO del 27/09/1999 in atti dal
29/09/1999 (n. 20720.2/1999)

Sono stati inoltre variati/soppressi i seguenti immobili:

Comune: **ASCOLI SATRIANO (A463) (FG)**
Foglio 21 Particella 189
Foglio 21 Particella 186
Foglio 21 Particella 184
Foglio 21 Particella 181
Foglio 21 Particella 183

> **Storia degli intestati dell'immobile**

Dati identificativi: Immobile attuale - Comune di **ASCOLI SATRIANO (A463) (FG)** Foglio 21 Particella 187

➤ **1. DI MISCIO Olmitella**

nata a DELICETO (FG) il 16/09/1891

📅 dall'impianto al 21/05/1976

Diritto di: Livellario (deriva dall'atto 1)

1. Impianto meccanografico del 05/02/1976

➤ **2. CAPITOLO DELLA CATTEDRALE DI ASCOLI SATRIANO**

📅 dall'impianto al 27/09/1999

Diritto di: Diritto del concedente (deriva dall'atto 1)

➤ **1. DI MISCIO Elena (CF DMSLNE43E67F492I)**

nata a MONTEFALCO (PG) il 27/05/1943

📅 dal 21/05/1976 al 27/09/1999

Diritto di: Livellario per per 1/2 (deriva dall'atto 2)

2. DENUNZIA (NEI PASSAGGI PER CAUSA DI MORTE) del 21/05/1976 - UR Sede FOGGIA (FG) Registrazione Volume 30 n. 100 registrato in data 18/11/1976 - Voltura n. 31181 in atti dal 10/11/1981

➤ **2. DI MISCIO Maria ; Teresa**

nata a MONTEFALCO (PG) il 12/10/1937

📅 dal 21/05/1976 al 27/09/1999
Diritto di: Livellario per per 1/2 (deriva dall'atto 2)

➤ **1. CAPITOLO DELLA CATTEDRALE DI ASCOLI SATRIANO**

📅 dal 27/09/1999 al 21/12/2001
Diritto di: Diritto del concedente (deriva dall'atto 3)

➤ **2. DI MISCIO Elena (CF DMSLNE43E67F492I)**
nata a MONTEFALCO (PG) il 27/05/1943

📅 dal 27/09/1999 al 21/12/2001
Diritto di: Livellario per per 1/2 (deriva dall'atto 3)

➤ **3. DI MISCIO Maria Teresa (CF DMSMTR37R52F492E)**
nata a MONTEFALCO (PG) il 12/10/1937

📅 dal 27/09/1999 al 21/12/2001
Diritto di: Livellario per per 1/2 (deriva dall'atto 3)

➤ **1. DI MISCIO Elena (CF DMSLNE43E67F492I)**
nata a MONTEFALCO (PG) il 27/05/1943

📅 dal 21/12/2001 al 21/12/2001
Diritto di: Enfiteusi per 1/1 in regime di separazione dei beni (deriva dall'atto 4)

➤ **2. DI MISCIO Elena (CF DMSLNE43E67F492I)**
nata a MONTEFALCO (PG) il 27/05/1943

📅 dal 21/12/2001 al 21/12/2001
Diritto di: Da verificare Da verificare (deriva dall'atto 4)

➤ **3. DI MISCIO Maria Teresa (CF DMSMTR37R52F492E)**
nata a MONTEFALCO (PG) il 12/10/1937

📅 dal 21/12/2001 al 21/12/2001
Diritto di: Da verificare Da verificare (deriva dall'atto 4)

➤ **4. CAPITOLO DELLA CATTEDRALE DI ASCOLI SATRIANO**

📅 dal 21/12/2001 al 17/02/2011
Diritto di: Da verificare Da verificare (deriva dall'atto 4)

➤ **1. DI MISCIO Elena (CF DMSLNE43E67F492I)**
nata a MONTEFALCO (PG) il 27/05/1943

📅 dal 21/12/2001 al 17/02/2011
Diritto di: Enfiteusi per 1/1 in regime di separazione dei beni (deriva dall'atto 5)

➤ **1. DI MISCIO Elena (CF DMSLNE43E67F492I)**
nata a MONTEFALCO (PG) il 27/05/1943

📅 dal 17/02/2011
Diritto di: Proprieta' per 1/1 in regime di separazione dei beni (deriva dall'atto 6)

3. VOLTURA D'UFFICIO del 27/09/1999 Pubblico ufficiale RETT.DATI . - Voltura n. 20720.2/1999 in atti dal 29/09/1999

4. Atto del 21/12/2001 Pubblico ufficiale CAVALAGLIO FRANCESCA Sede PERUGIA (PG) Repertorio n. 35348 - DIVISIONE (Intestazione e passaggi da esaminare) Trascrizione n. 1550.1/2002 Reparto PI di FOGGIA - Pratica n. 117367 in atti dal 20/05/2002

5. Atto del 21/12/2001 Pubblico ufficiale NOT. CAVALAGLIO Sede PERUGIA (PG) Repertorio n. 35348 - UR Sede PERUGIA (PG) Registrazione n. 240 registrato in data 09/01/2002 - DONAZIONE Voltura n. 19281.1/2011 - Pratica n. FG0218989 in atti dal 26/07/2011

6. RETTIFICA DI INTESTAZIONE ALL'ATTUALITA' del 17/02/2011 - UU Sede CERIGNOLA (FG) Registrazione n. 69050 registrato in data 18/04/2011 - SENTENZA TRIBUNALE DI FOGGIA REP 58/2011 Voltura n. 2578.1/2013 - Pratica n. FG0022139 in atti dal 01/02/2013



Direzione Provinciale di Foggia
Ufficio Provinciale - Territorio
Servizi Catastali

Data: **23/11/2023**
Ora: **11:01:18**
Numero Pratica: **T123226/2023**
Pag: **4 - Fine**

Tributi speciali: Euro 0,90

Catasto terreni
Visura storica per immobile

Situazione degli atti informatizzati dall'impianto meccanografico al 23/11/2023



Immobile di catasto terreni



Causali di aggiornamento ed annotazioni

Informazioni riportate negli atti del catasto al 23/11/2023

Dati identificativi: Comune di ASCOLI SATRIANO (A463) (FG)

Foglio 21 Particella 191

Partita: 11444

Classamento:

Redditi: dominicale Euro 1,78 Lire 3.450
agrario Euro 2,67 Lire 5.175

Particella con qualità: SEMINATIVO di classe 4

Superficie: 1.150 m²

Riserve: 1 - Atti di passaggio intermedi non esistenti

> **Intestati catastali**

> 1. DI TARANTO Maria Michela (CF DTRMMC39B41D269R)

nata a DELICETO (FG) il 01/02/1939

Diritto di: Proprieta' per 1/1

> **Dati identificativi**

📅 dall'impianto

Impianto meccanografico del 05/02/1976

Immobile attuale

Comune di ASCOLI SATRIANO (A463) (FG)

Foglio 21 Particella 191

> **Dati di classamento**

📅 dall'impianto

Impianto meccanografico del 05/02/1976

Immobile attuale

Comune di ASCOLI SATRIANO (A463) (FG)

Foglio 21 Particella 191

Redditi: dominicale Euro 1,78 Lire 3.450
agrario Euro 2,67 Lire 5.175

Particella con qualità: SEMINATIVO di classe 04
Superficie: 1.150 m²

Partita: 159

> Altre variazioni

📅 dal 28/12/1995

Immobile attuale

Comune di ASCOLI SATRIANO (A463) (FG)

Foglio 21 Particella 191

DENUNZIA (NEI PASSAGGI PER CAUSA DI MORTE)
del 28/12/1995 in atti dal 01/07/1999 (n. 2742.1/1999)

Sono stati inoltre variati/soppressi i seguenti
immobili:

Comune: ASCOLI SATRIANO (A463) (FG)

Foglio 21 Particella 33

Foglio 21 Particella 68

> Storia degli intestati dell'immobile

Dati identificativi: Immobile attuale - Comune di ASCOLI SATRIANO (A463) (FG) Foglio 21 Particella 191

> 1. BONUOMO Donatella ; Fu Benvenuto

📅 dall'impianto al 28/12/1995

Diritto di: Livellario (deriva dall'atto 1)

△ Riserve: 1 - Atti di passaggio intermedi non esistenti

1. Impianto meccanografico del 05/02/1976

> 2. CATTEDRALE DI ASCOLI SATRIANO

📅 dall'impianto al 28/12/1995

Diritto di: Diritto del concedente (deriva dall'atto 1)

△ Riserve: 1 - Atti di passaggio intermedi non esistenti

> 1. DI TARANTO Modestino (CF DTRMST41B12D269Y)

nato a DELICETO (FG) il 12/02/1941

📅 dal 28/12/1995 al 21/10/2002

Diritto di: Livellario per per 1/3 (deriva dall'atto 2)

△ Riserve: 1 - Atti di passaggio intermedi non esistenti

2. DENUNZIA (NEI PASSAGGI PER CAUSA DI
MORTE) del 28/12/1995 - UR Sede FOGGIA (FG)
Registrazione n. 24 registrato in data 29/03/1999 -
Voltura n. 2742.1/1999 in atti dal 01/07/1999

> 2. CAPITOLO CATTEDRALE IN ASCOLI SATRIANO

📅 dal 28/12/1995 al 20/12/2003

Diritto di: Diritto del concedente (deriva dall'atto 2)

△ Riserve: 1 - Atti di passaggio intermedi non esistenti

> 3. DI TARANTO Filomena (CF DTRFMN35L45D269I)

nata a DELICETO (FG) il 05/07/1935

📅 dal 28/12/1995 al 20/12/2003

Diritto di: Livellario per per 1/3 (deriva dall'atto 2)

△ Riserve: 1 - Atti di passaggio intermedi non esistenti

> 4. DI TARANTO Maria Michela (CF DTRMMC39B41D269R)

nata a DELICETO (FG) il 01/02/1939

📅 dal 28/12/1995 al 20/12/2003
Diritto di: Livellario per per 1/3 (deriva dall'atto 2)

△ Riserve: 1 - Atti di passaggio intermedi non esistenti

➤ **1. DI TARANTO Maria Donata**
(CF DTRMDN79A48F839I)
nata a NAPOLI (NA) il 08/01/1979

📅 dal 21/10/2002 al 20/12/2003
Diritto di: Livellario per per 1/3 (deriva dall'atto 3)

△ Riserve: 1 - Atti di passaggio intermedi non esistenti

➤ **1. CAPITOLO DELLA CATTEDRALE DI ASCOLI SATRIANO**
(CF 00000000018)^{a)}
sede in ASCOLI SATRIANO (FG)

📅 dal 20/12/2003 al 20/12/2003
Diritto di: Diritto del concedente per 1/1 (deriva dall'atto 4)

△ Riserve: 1 - Atti di passaggio intermedi non esistenti

➤ **1. DI TARANTO Maria Michela**
(CF DTRMMC39B41D269R)
nata a DELICETO (FG) il 01/02/1939

📅 dal 20/12/2003 al 20/12/2003
Diritto di: Proprieta' per 1/1 Regime: bene personale (deriva dall'atto 5)

△ Riserve: 1 - Atti di passaggio intermedi non esistenti

➤ **1. DI TARANTO Maria Michela**
(CF DTRMMC39B41D269R)
nata a DELICETO (FG) il 01/02/1939

📅 dal 20/12/2003 al 20/12/2003
Diritto di: Oneri livellaria per 1/1 (deriva dall'atto 4)

△ Riserve: 1 - Atti di passaggio intermedi non esistenti

➤ **1. CAPITOLO DELLA CATTEDRALE DI ASCOLI SATRIANO**
(CF 00000000018)^{a)}
sede in ASCOLI SATRIANO (FG)

📅 dal 20/12/2003 al 21/12/2011
Diritto di: Diritto del concedente per 1/1 (deriva dall'atto 6)

△ Riserve: 1 - Atti di passaggio intermedi non esistenti

➤ **2. DI TARANTO Maria Michela**
(CF DTRMMC39B41D269R)
nata a DELICETO (FG) il 01/02/1939

📅 dal 20/12/2003 al 21/12/2011
Diritto di: Oneri livellaria per 1/1 (deriva dall'atto 6)

△ Riserve: 1 - Atti di passaggio intermedi non esistenti

➤ **1. DI TARANTO Maria Michela**
(CF DTRMMC39B41D269R)
nata a DELICETO (FG) il 01/02/1939

📅 dal 21/12/2011 al 21/12/2011
Diritto di: Diritto del concedente per 1/1 (deriva dall'atto 7)

3. DENUNZIA (NEI PASSAGGI PER CAUSA DI MORTE) del 21/10/2002 - UR Sede FOGGIA (FG) Registrazione Volume 387 n. 57 registrato in data 15/04/2003 - SUCCESSIONE Voltura n. 138884.1/2003 - Pratica n. 146430 in atti dal 09/05/2003

4. Atto del 20/12/2003 Pubblico ufficiale NOT. VASSALLI Sede DELICETO (FG) Repertorio n. 34128 - UR Sede FOGGIA (FG) Registrazione n. 2 registrato in data 08/01/2004 - DIVISIONE Voltura n. 1973.2/2004 - Pratica n. FG0029729 in atti dal 17/02/2004

5. Atto del 20/12/2003 Pubblico ufficiale VASSALLI FRANCESCO Sede DELICETO (FG) Repertorio n. 34128 - DIVISIONE (Passaggi intermedi da esaminare) Trascrizione n. 214.2/2004 Reparto PI di FOGGIA - Pratica n. FG0029719 in atti dal 09/02/2004

6. VOLTURA D'UFFICIO del 20/12/2003 Pubblico ufficiale VASSALLI FRANCESCO Sede DELICETO (FG) Repertorio n. 34128 - CANC. PASS. DA ESAM.TR 214/04 Voltura n. 10095.2/2006 - Pratica n. FG0083653 in atti dal 12/04/2006

7. SENTENZA (ATTO DELL'AUTORITA' GIUDIZIARIA) del 21/12/2011 Pubblico ufficiale TRIBUNALE DI FOGGIA Sede FOGGIA (FG) Repertorio n. 1014 - VERBALE AFFRANCAZIONE CANONE ENFITEUTICO Rettifica la trasc. n.14504/2011 Trascrizione n. 1957.1/2012 Reparto PI di FOGGIA in atti dal 01/02/2012

Direzione Provinciale di Foggia
Ufficio Provinciale - Territorio
Servizi Catastali

△ Riserve: 1 - Atti di passaggio intermedi non esistenti

➤ **1. DI TARANTO Maria Michela**
(CF DTRMMC39B41D269R)
nata a DELICETO (FG) il 01/02/1939

📅 dal 21/12/2011
Diritto di: Proprieta' per 1/1 (deriva dall'atto 8)

△ Riserve: 1 - Atti di passaggio intermedi non esistenti

8. VOLTURAD'UFFICIO del 21/12/2011 - IST. 40743/14
ALLINEAM DITTA Voltura n. 4284.1/2014 - Pratica n.
FG0044473 in atti dal 27/02/2014

Visura telematica

Tributi speciali: Euro 0,90

Legenda

a) Codice fiscale non validato in anagrafe tributaria

Catasto terreni
Visura storica per immobile

Situazione degli atti informatizzati dall'impianto meccanografico al 23/11/2023



Immobile di catasto terreni



Causali di aggiornamento ed annotazioni

Informazioni riportate negli atti del catasto al 23/11/2023

Dati identificativi: Comune di ASCOLI SATRIANO (A463) (FG)

Foglio 21 Particella 193

Partita: 3715

Classamento:

Redditi: dominicale Euro 2,32 Lire 4.500
agrario Euro 4,65 Lire 9.000

Particella con qualità: SEMINATIVO di classe 5

Superficie: 2.250 m²

> **Intestati catastali**

➤ **1. COMUNE DI DELICETO (CF 80003310713)**

sede in DELICETO (FG)

Diritto di: Proprieta' per 1/1

> **Dati identificativi**

📅 **dall'impianto**

Impianto meccanografico del 05/02/1976

Immobile attuale

Comune di ASCOLI SATRIANO (A463) (FG)

Foglio 21 Particella 193

> **Dati di classamento**

📅 **dall'impianto**

Impianto meccanografico del 05/02/1976

Immobile attuale

Comune di ASCOLI SATRIANO (A463) (FG)

Foglio 21 Particella 193

Redditi: dominicale Euro 2,32 Lire 4.500
agrario Euro 4,65 Lire 9.000

Particella con qualità: SEMINATIVO di classe 05
Superficie: 2.250 m²

Partita: 3715

Direzione Provinciale di Foggia
Ufficio Provinciale - Territorio
Servizi Catastali

> **Storia degli intestati dell'immobile**

Dati identificativi: Immobile attuale - Comune di ASCOLI SATRIANO (A463) (FG) Foglio 21 Particella 193

➤ **1. CAPITOLO DELLA CATTEDRALE DI ASCOLI SATRIANO**

📅 dall'impianto al 11/07/2017
Diritto di: Diritto del concedente (deriva dall'atto 1)

➤ **2. COMUNE DI DELICETO (CF 018)^{a)}**

sede in DELICETO (FG)
📅 dall'impianto al 11/07/2017
Diritto di: Livellario (deriva dall'atto 1)

➤ **1. COMUNE DI DELICETO (CF 80003310713)**

sede in DELICETO (FG)
📅 dal 11/07/2017
Diritto di: Proprieta' per 1/1 (deriva dall'atto 2)

1. Impianto meccanografico del 05/02/1976

2. VOLTURA D'UFFICIO del 11/07/2017 Pubblico ufficiale PUGLIESE ANTONIO Sede DELICETO (FG) Repertorio n. 2893 - AFFRANCAZ. CANONE ENF. TR. 12107/17 Voltura n. 11837.1/2017 - Pratica n. FG0126747 in atti dal 26/07/2017

Visura telematica

Tributi speciali: Euro 0,90

Legenda

a) Codice fiscale non validato in anagrafe tributaria

Catasto terreni

Visura storica per immobile

Situazione degli atti informatizzati dall'impianto meccanografico al 23/11/2023



Immobile di catasto terreni



Causali di aggiornamento ed annotazioni

Informazioni riportate negli atti del catasto al 23/11/2023

Dati identificativi: Comune di ASCOLI SATRIANO (A463) (FG)

Foglio 21 Particella 207

Classamento:

Redditi: dominicale Euro 9,56

agrario Euro 14,34

Particella con qualità: SEMINATIVO di classe 4

Superficie: 6.170 m²

> Intestati catastali

> 1. CAPITOLO DELLA CATTEDRALE DI ASCOLI SATRIANO

Diritto di: Diritto del concedente

> 2. DI STEFANO Leonardo (CF DSTLRD67P25Z112C)

nato in GERMANIA (EE) il 25/09/1967

Diritto di: Enfiteusi per 1/1 in regime di separazione dei beni

> Dati identificativi

📅 dall'impianto

Impianto meccanografico del 05/02/1976

Immobile attuale

Comune di ASCOLI SATRIANO (A463) (FG)

Foglio 21 Particella 207

> Dati di classamento

📅 dall'impianto al 18/05/1996

Impianto meccanografico del 05/02/1976

Immobile attuale

Comune di ASCOLI SATRIANO (A463) (FG)

Foglio 21 Particella 207

Redditi: dominicale Euro 7,97 Lire 15.425

agrario Euro 4,78 Lire 9.255

Particella con qualità: PASCOLO di classe 03

Direzione Provinciale di Foggia
 Ufficio Provinciale - Territorio
 Servizi Catastali

Superficie: **6.170 m²**

Partita: **1168**

dal 18/05/1996 al 09/12/2010

Immobile attuale

Comune di **ASCOLI SATRIANO (A463) (FG)**

Foglio **21** Particella **207**

Redditi: dominicale **Euro 9,56 Lire 18.510**

agrario **Euro 14,34 Lire 27.765**

Particella con qualità: **SEMINATIVO** di classe **04**

Superficie: **6.170 m²**

Partita: **11720**

dal 09/12/2010 al 19/11/2020

Immobile attuale

Comune di **ASCOLI SATRIANO (A463) (FG)**

Foglio **21** Particella **207**

Particella divisa in **2** porzioni

Totali particella:

Redditi: dominicale **Euro 10,07**

agrario **Euro 14,43**

Superficie: **6.170 m²**

Il reddito dominicale è stato calcolato tenendo conto delle eventuali deduzioni indicate in tabella

Porzione	AA	AB
Reddito dominicale	Euro 9,31	Euro 0,76
Reddito agrario	Euro 13,96	Euro 0,47
Deduzioni	-	-
Superficie m ²	6.006	164
Qualità	SEMINATIVO	ULIVETO
Classe	4	2

dal 19/11/2020

Immobile attuale

Comune di **ASCOLI SATRIANO (A463) (FG)**

Foglio **21** Particella **207**

Redditi: dominicale **Euro 9,56**

agrario **Euro 14,34**

DENUNZIA (NEI PASSAGGI PER CAUSA DI MORTE)
 del 18/05/1996 in atti dal 12/11/1999 (n. 7926.2/1996)

Sono stati inoltre variati/soppressi i seguenti immobili:

Comune: **ASCOLI SATRIANO (A463) (FG)**

Foglio **21** Particella **273**

TABELLA DI VARIAZIONE del 09/12/2010 Pratica n. FG0301790 in atti dal 09/12/2010 TRASMISSIONE DATI AGEA AI SENSI DEL DL 3.10.2006 N.262 (n. 9410.1/2010)

Annotazioni: variazione culturale eseguita ai sensi del dl 3.10.2006 n. 262, convertito con modificazioni nella legge 24.11.2006 n. 286 e successive modificazioni (anno 2010)

TABELLA DI VARIAZIONE del 01/06/2020 Pratica n. FG0124369 in atti dal 19/11/2020 TRASMISSIONE DATI AGEA AI SENSI DEL DL 3.10.2006 N. 262 (n. 5329.1/2020)

Annotazioni: variazione culturale eseguita ai sensi del dl 3.10.2006 n. 262, convertito con modificazioni nella legge 24.11.2006 n. 286 e successive modificazioni (anno 2020) - eseguita a seguito di dichiarazione resa

Particella con qualità: **SEMINATIVO** di classe **04**
Superficie: **6.170 m²**

il 01/06/2020 all'organismo pagatore agea con la
domanda agea.adu.2020.0186394 (scheda validazione/
fascicolo prot. n. agea.caa1775.2020.0000852)

> Altre variazioni

📅 dal 08/01/1999 al 18/05/1996

Immobile attuale

Comune di **ASCOLI SATTRIANO (A463) (FG)**

Foglio **21** Particella **207**

VARIAZIONE D'UFFICIO del 08/01/1999 in atti dal
12/01/1999 MOD. 29 N. 5/95 (n. 1.13/1999)

Annotazioni: variato di qualita' e classe - vro/98
**Sono stati inoltre variati/soppressi i seguenti
immobili:**

Comune: **ASCOLI SATTRIANO (A463) (FG)**
Foglio **21** Particella **273**

> Storia degli intestati dell'immobile

Dati identificativi: Immobile attuale - Comune di **ASCOLI SATTRIANO (A463) (FG)** Foglio **21** Particella **207**

> 1. CAPITOLO CATTEDRALE DI ASCOLI SATTRIANO

📅 dall'impianto al 14/08/1974 antecedente
l'impianto meccanografico
Diritto di: Diritto del concedente (deriva dall'atto 1)

> 2. D'EMILIO Simone (CF DMLSMN07D24D269D)

nato a DELICETO (FG) il 24/04/1907

📅 dall'impianto al 14/08/1974 antecedente
l'impianto meccanografico
Diritto di: Livellario (deriva dall'atto 1)

> 3. TOMAIUOLI Rosaria ; Fu Domenico

📅 dall'impianto al 13/01/1977
Diritto di: Usufruttuario generale di livello (deriva
dall'atto 1)

> 1. CAPITOLO CATTEDRALE DI ASCOLI SATR

📅 dal 14/08/1974 al 11/11/1976
Diritto di: Diritto del concedente (deriva dall'atto 2)

> 2. D'EMILIO Antonio (CF DMLNTN50C27D269F)

nato a DELICETO (FG) il 27/03/1950

📅 dal 14/08/1974 al 11/11/1976
Diritto di: Livellario per per 1/4 (deriva dall'atto 2)

> 3. D'EMILIO Francesco (CF DMLFNC42B05D269F)

nato a DELICETO (FG) il 05/02/1942

📅 dal 14/08/1974 al 11/11/1976
Diritto di: Livellario per per 1/4 (deriva dall'atto 2)

1. Impianto meccanografico del 05/02/1976

2. DENUNZIA (NEI PASSAGGI PER CAUSA DI
MORTE) del 14/08/1974 - UR Sede FOGGIA (FG)
Registrazione Volume 13 n. 11 registrato in data
16/11/1974 - Voltura n. 36281 in atti dal 10/11/1981

- **4. D'EMILIO Gerardo**
(CF DMLGRD39E21D269Y)
nato a DELICETO (FG) il 21/05/1939
📅 dal 14/08/1974 al 11/11/1976
Diritto di: Livellario per per 1/4 (deriva dall'atto 2)
- **5. D'EMILIO Michele**
(CF DMLMHL35C13D269T)
nato a DELICETO (FG) il 13/03/1935
📅 dal 14/08/1974 al 11/11/1976
Diritto di: Livellario per per 1/4 (deriva dall'atto 2)
- **1. D'EMILIO Michele**
(CF DMLMHL35C13D269T)
nato a DELICETO (FG) il 13/03/1935
📅 dal 11/11/1976 al 13/01/1977
Diritto di: Livellario (deriva dall'atto 3)
- **2. CAPITOLO CATTEDRALE DI ASCOLI SATRIANO**
📅 dal 11/11/1976 al 15/10/1980
Diritto di: Diritto del concedente (deriva dall'atto 3)
- **1. GIOIA Benvenuto**
(CF GIOBVN35H25D269H)
nato a DELICETO (FG) il 25/06/1935
📅 dal 13/01/1977 al 15/10/1980
Diritto di: Livellario per per 1/4 (deriva dall'atto 4)
- **2. GIOIA Michele (CF GIOMHL29R10D269D)**
nato a DELICETO (FG) il 10/10/1929
📅 dal 13/01/1977 al 15/10/1980
Diritto di: Livellario per per 1/4 (deriva dall'atto 4)
- **3. GIOIA Ottavio (CF GIOTTV45B10D269J)**
nato a DELICETO (FG) il 10/02/1945
📅 dal 13/01/1977 al 15/10/1980
Diritto di: Livellario per per 1/4 (deriva dall'atto 4)
- **4. GIOIA Vincenzo (CF GIOVCN33A13D269X)**
nato a DELICETO (FG) il 13/01/1933
📅 dal 13/01/1977 al 15/10/1980
Diritto di: Livellario per per 1/4 (deriva dall'atto 4)
- **1. GIOIA Michele (CF GIOMHL29R10D269D)**
nato a DELICETO (FG) il 10/10/1929
📅 dal 15/10/1980 al 18/05/1996
Diritto di: Livellario (deriva dall'atto 5)
- **2. CAPITOLO DELLA CATTEDRALE DI ASCOLI SATRIANO**
📅 dal 15/10/1980
Diritto di: Diritto del concedente (deriva dall'atto 5)
- **1. GIOIA Concetta (CF GIOCCT60A42D269Q)**
nata a DELICETO (FG) il 02/01/1960
📅 dal 18/05/1996 al 05/03/2020
Diritto di: Livellario per per 2/9 (deriva dall'atto 6)

3. Atto del 11/11/1976 Pubblico ufficiale SCARNECCHIA Sede BOVINO (FG) Repertorio n. 1900 - UR Sede FOGGIA (FG) Registrazione n. 3947 registrato in data 01/12/1976 - Voltura n. 36481 in atti dal 10/11/1981

4. Atto del 13/01/1977 Pubblico ufficiale SCARNECCHIA Sede BOVINO (FG) Repertorio n. 1987 - UR Sede FOGGIA (FG) Registrazione n. 398 registrato in data 02/02/1977 - Voltura n. 36581 in atti dal 10/11/1981

5. Atto del 15/10/1980 Pubblico ufficiale SOLIMENE LUIGI Sede BOVINO (FG) Repertorio n. 241 - UR Sede FOGGIA (FG) Registrazione n. 4989 registrato in data 04/11/1980 - Voltura n. 417881 in atti dal 20/08/1985

6. DENUNZIA (NEI PASSAGGI PER CAUSA DI MORTE) del 18/05/1996 - UR Sede FOGGIA (FG) Registrazione Volume 272 n. 10 registrato in data 05/07/1996 - Voltura n. 7926.2/1996 in atti dal 12/11/1999

- **2. GIOIA Mattia (CF GIOMTT72E27D269F)**
nato a DELICETO (FG) il 27/05/1972
📅 dal 18/05/1996 al 05/03/2020
Diritto di: Livellario per per 2/9 (deriva dall'atto 6)
- **3. GIOIA Rocco (CF GIORCC63A22D269P)**
nato a DELICETO (FG) il 22/01/1963
📅 dal 18/05/1996 al 05/03/2020
Diritto di: Livellario per per 2/9 (deriva dall'atto 6)
- **4. NATALE Lucia (CF NTLLECU33R45D269T)**
nata a DELICETO (FG) il 05/10/1933
📅 dal 18/05/1996 al 05/03/2020
Diritto di: Livellario per per 3/9 (deriva dall'atto 6)
- **1. DI STEFANO Leonardo (CF DSTLRD67P25Z112C)**
nato in GERMANIA (EE) il 25/09/1967
📅 dal 05/03/2020
Diritto di: Enfiteusi per 1/1 in regime di separazione dei beni (deriva dall'atto 7)

7. Atto del 05/03/2020 Pubblico ufficiale BONADIES LUCA Sede ASCOLI SATRIANO (FG) Repertorio n. 3449 - COMPRAVENDITA Nota presentata con Modello Unico n. 4046.1/2020 Reparto PI di FOGGIA in atti dal 09/03/2020

Visura telematica

Tributi speciali: Euro 0,90

Catasto terreni

Visura storica per immobile

Situazione degli atti informatizzati dall'impianto meccanografico al 23/11/2023



Immobile di catasto terreni



Causali di aggiornamento ed annotazioni

Informazioni riportate negli atti del catasto al 23/11/2023

Dati identificativi: Comune di ASCOLI SATRIANO (A463) (FG)

Foglio 21 Particella 233

Partita: 161

Classamento:

Redditi: dominicale Euro 1,61 Lire 3.123

agrario Euro 2,42 Lire 4.685

Particella con qualità: SEMINATIVO di classe 4

Superficie: 1.041 m²

> Intestati catastali

➤ 1. DI TARANTO Maria Michela (CF DTRMMC39B41D269R)

nata a DELICETO (FG) il 01/02/1939

Diritto di: Proprieta' per 1/1

> Dati identificativi

📅 dall'impianto

Impianto meccanografico del 05/02/1976

Immobile attuale

Comune di ASCOLI SATRIANO (A463) (FG)

Foglio 21 Particella 233

> Dati di classamento

📅 dall'impianto

Impianto meccanografico del 05/02/1976

Immobile attuale

Comune di ASCOLI SATRIANO (A463) (FG)

Foglio 21 Particella 233

Redditi: dominicale Euro 1,61 Lire 3.123

agrario Euro 2,42 Lire 4.685

Particella con qualità: SEMINATIVO di classe 04

Superficie: 1.041 m²

Partita: 161

> Storia degli intestati dell'immobile

Dati identificativi: Immobile attuale - Comune di ASCOLI SATRIANO (A463) (FG) Foglio 21 Particella 233

- **1. COMUNE DI ASCOLI SATRIANO (CF 018)^{a)}**
sede in ASCOLI SATRIANO (FG)
 - 📅 dall'impianto al 06/09/1974 antecedente l'impianto meccanografico
Diritto di: Diritto del concedente (deriva dall'atto 1)
 - **2. DI TARANTO Luigi ; Fu Benvenuto**
 - 📅 dall'impianto al 06/09/1974 antecedente l'impianto meccanografico
Diritto di: Livellario (deriva dall'atto 1)
 - **1. BONUOMO Maria ; Donata**
nata a DELICETO (FG) il 16/07/1908
 - 📅 dal 06/09/1974 al 28/12/1995
Diritto di: Usufruttuario parziale di livello (deriva dall'atto 2)
 - **2. CAPITOLO DELLA CATTEDRALE IN ASCOLI SATRIANO**
 - 📅 dal 06/09/1974 al 28/12/1995
Diritto di: Diritto del concedente (deriva dall'atto 2)
 - **3. DI TARANTO Filomena (CF DTRFMN35L45D269I)**
nata a DELICETO (FG) il 05/07/1935
 - 📅 dal 06/09/1974 al 28/12/1995
Diritto di: Livellario per per 1/3 (deriva dall'atto 2)
 - **4. DI TARANTO Maria Michela (CF DTRMMC39B41D269R)**
nata a DELICETO (FG) il 01/02/1939
 - 📅 dal 06/09/1974 al 28/12/1995
Diritto di: Livellario per per 1/3 (deriva dall'atto 2)
 - **5. DI TARANTO Modestino (CF DTRMST41B12D269Y)**
nato a DELICETO (FG) il 12/02/1941
 - 📅 dal 06/09/1974 al 28/12/1995
Diritto di: Livellario per per 1/3 (deriva dall'atto 2)
 - **1. DI TARANTO Modestino (CF DTRMST41B12D269Y)**
nato a DELICETO (FG) il 12/02/1941
 - 📅 dal 28/12/1995 al 21/10/2002
Diritto di: Livellario per per 1/3 (deriva dall'atto 3)
 - **2. CAPITOLO DELLA CATTEDRALE IN ASCOLI SATRIANO**
 - 📅 dal 28/12/1995 al 20/12/2003
Diritto di: Diritto del concedente (deriva dall'atto 3)
 - **3. DI TARANTO Filomena (CF DTRFMN35L45D269I)**
nata a DELICETO (FG) il 05/07/1935
1. Impianto meccanografico del 05/02/1976
2. DENUNZIA (NEI PASSAGGI PER CAUSA DI MORTE) del 06/09/1974 - UR Sede FOGGIA (FG) Registrazione Volume 15 n. 60 registrato in data 28/02/1975 - Voltura n. 36381 in atti dal 10/11/1981
3. DOMANDA (COMPRESSE LE DENUNZIE PER VARIAZIONI) del 28/12/1995 Sede FOGGIA (FG) Registrazione n. 14918 registrato in data 25/07/1996 - Voltura n. 5609.1/1996 in atti dal 03/08/1999

☞ dal 28/12/1995 al 20/12/2003
Diritto di: Livellario per per 1/3 (deriva dall'atto 3)

➤ **4. DI TARANTO Maria Michela**
(CF DTRMMC39B41D269R)
nata a DELICETO (FG) il 01/02/1939

☞ dal 28/12/1995 al 20/12/2003
Diritto di: Livellario per per 1/3 (deriva dall'atto 3)

➤ **1. DI TARANTO Maria Donata**
(CF DTRMDN79A48F839I)
nata a NAPOLI (NA) il 08/01/1979

☞ dal 21/10/2002 al 20/12/2003
Diritto di: Livellario per per 1/3 (deriva dall'atto 4)

➤ **1. CAPITOLO DELLA CATTEDRALE DI ASCOLI SATRIANO**
(CF 00000000018)^{a)}
sede in ASCOLI SATRIANO (FG)

☞ dal 20/12/2003 al 20/12/2003
Diritto di: Diritto del concedente per 1/1 (deriva dall'atto 5)

➤ **1. DI TARANTO Maria Michela**
(CF DTRMMC39B41D269R)
nata a DELICETO (FG) il 01/02/1939

☞ dal 20/12/2003 al 20/12/2003
Diritto di: Proprieta' per 1/1 Regime: bene personale (deriva dall'atto 6)

➤ **1. DI TARANTO Maria Michela**
(CF DTRMMC39B41D269R)
nata a DELICETO (FG) il 01/02/1939

☞ dal 20/12/2003 al 20/12/2003
Diritto di: Oneri livellaria per 1/1 (deriva dall'atto 5)

➤ **1. CAPITOLO DELLA CATTEDRALE DI ASCOLI SATRIANO**
(CF 00000000018)^{a)}
sede in ASCOLI SATRIANO (FG)

☞ dal 20/12/2003 al 21/12/2011
Diritto di: Diritto del concedente per 1/1 (deriva dall'atto 7)

➤ **2. DI TARANTO Maria Michela**
(CF DTRMMC39B41D269R)
nata a DELICETO (FG) il 01/02/1939

☞ dal 20/12/2003 al 21/12/2011
Diritto di: Oneri livellaria per 1/1 (deriva dall'atto 7)

➤ **1. DI TARANTO Maria Michela**
(CF DTRMMC39B41D269R)
nata a DELICETO (FG) il 01/02/1939

☞ dal 21/12/2011 al 21/12/2011
Diritto di: Diritto del concedente per 1/1 (deriva dall'atto 8)

➤ **1. DI TARANTO Maria Michela**
(CF DTRMMC39B41D269R)
nata a DELICETO (FG) il 01/02/1939

4. DENUNZIA (NEI PASSAGGI PER CAUSA DI MORTE) del 21/10/2002 - UR Sede FOGGIA (FG) Registrazione Volume 387 n. 57 registrato in data 15/04/2003 - SUCCESSIONE Voltura n. 138884.1/2003 - Pratica n. 146430 in atti dal 09/05/2003

5. Atto del 20/12/2003 Pubblico ufficiale NOT. VASSALLI Sede DELICETO (FG) Repertorio n. 34128 - UR Sede FOGGIA (FG) Registrazione n. 2 registrato in data 08/01/2004 - DIVISIONE Voltura n. 1973.2/2004 - Pratica n. FG0029729 in atti dal 17/02/2004

6. Atto del 20/12/2003 Pubblico ufficiale VASSALLI FRANCESCO Sede DELICETO (FG) Repertorio n. 34128 - DIVISIONE (Passaggi intermedi da esaminare) Trascrizione n. 214.2/2004 Reparto PI di FOGGIA - Pratica n. FG0029719 in atti dal 09/02/2004

7. VOLTURA D'UFFICIO del 20/12/2003 Pubblico ufficiale VASSALLI FRANCESCO Sede DELICETO (FG) Repertorio n. 34128 - CANC. PASS. DA ESAM.TR 214/04 Voltura n. 10095.2/2006 - Pratica n. FG0083653 in atti dal 12/04/2006

8. SENTENZA (ATTO DELL'AUTORITA' GIUDIZIARIA) del 21/12/2011 Pubblico ufficiale TRIBUNALE DI FOGGIA Sede FOGGIA (FG) Repertorio n. 1014 - VERBALE AFFRANCAZIONE CANONE ENFITEUTICO Rettifica la trasc. n.14504/2011 Trascrizione n. 1957.1/2012 Reparto PI di FOGGIA in atti dal 01/02/2012

9. VOLTURAD'UFFICIO del 21/12/2011 - IST. 40743/14 ALLINEAM DITTA Voltura n. 4284.1/2014 - Pratica n. FG0044473 in atti dal 27/02/2014

📅 dal 21/12/2011
Diritto di: Proprieta' per 1/1 (deriva dall'atto 9)

Visura telematica

Tributi speciali: Euro 0,90

Legenda

a) Codice fiscale non validato in anagrafe tributaria

Catasto terreni
Visura storica per immobile

Situazione degli atti informatizzati dall'impianto meccanografico al 23/11/2023



Immobile di catasto terreni



Causali di aggiornamento ed annotazioni

Informazioni riportate negli atti del catasto al 23/11/2023

Dati identificativi: Comune di ASCOLI SATRIANO (A463) (FG)

Foglio 21 Particella 235

Partita: 2756

Classamento:

Redditi: dominicale Euro 1,70 Lire 3.300
agrario Euro 2,56 Lire 4.950

Particella con qualità: SEMINATIVO di classe 4

Superficie: 1.100 m²

> **Intestati catastali**

➤ 1. DI TARANTO Maria Michela (CF DTRMMC39B41D269R)

nata a DELICETO (FG) il 01/02/1939

Diritto di: Proprieta' per 1/1

> **Dati identificativi**

📅 dall'impianto

Impianto meccanografico del 05/02/1976

Immobile attuale

Comune di ASCOLI SATRIANO (A463) (FG)

Foglio 21 Particella 235

> **Dati di classamento**

📅 dall'impianto

Impianto meccanografico del 05/02/1976

Immobile attuale

Comune di ASCOLI SATRIANO (A463) (FG)

Foglio 21 Particella 235

Redditi: dominicale Euro 1,70 Lire 3.300
agrario Euro 2,56 Lire 4.950

Particella con qualità: SEMINATIVO di classe 04
Superficie: 1.100 m²

Partita: 2756

> Storia degli intestati dell'immobile

Dati identificativi: Immobile attuale - Comune di ASCOLI SATRIANO (A463) (FG) Foglio 21 Particella 235

- **1. BONUOMO Maria ; Donata**
nata a DELICETO (FG) il 16/07/1908
📄 dall'impianto al 06/09/1974 antecedente
l'impianto meccanografico
Diritto di: Livellario in parte (deriva dall'atto 1)
1. Impianto meccanografico del 05/02/1976
- **2. DI TARANTO Luigi**
nato a DELICETO (FG) il 02/09/1909
📄 dall'impianto al 06/09/1974 antecedente
l'impianto meccanografico
Diritto di: Livellario in parte (deriva dall'atto 1)
- **3. CAPITOLO DELLA CATTEDRALE DI ASCOLI SATRIANO**
📄 dall'impianto al 28/12/1995
Diritto di: Diritto del concedente (deriva dall'atto 1)
- **1. BONUOMO Maria ; Donata**
nata a DELICETO (FG) il 16/07/1908
📄 dal 06/09/1974 al 28/12/1995
Diritto di: Da verificare livellaria per 3/6 ed usufruttuaria parziale di livello (deriva dall'atto 2)
2. DENUNZIA (NEI PASSAGGI PER CAUSA DI MORTE) del 06/09/1974 - UR Sede FOGGIA (FG) Registrazione Volume 15 n. 60 registrato in data 28/02/1975 - Voltura n. 36381 in atti dal 10/11/1981
- **2. DI TARANTO Filomena (CF DTRFMN35L45D269I)**
nata a DELICETO (FG) il 05/07/1935
📄 dal 06/09/1974 al 28/12/1995
Diritto di: Livellario per per 1/6 (deriva dall'atto 2)
- **3. DI TARANTO Maria Michela (CF DTRMMC39B41D269R)**
nata a DELICETO (FG) il 01/02/1939
📄 dal 06/09/1974 al 28/12/1995
Diritto di: Livellario per per 1/6 (deriva dall'atto 2)
- **4. DI TARANTO Modestino (CF DTRMST41B12D269Y)**
nato a DELICETO (FG) il 12/02/1941
📄 dal 06/09/1974 al 28/12/1995
Diritto di: Livellario per per 1/6 (deriva dall'atto 2)
- **1. BONUOMO Maria ; Donata**
nata a DELICETO (FG) il 16/07/1908
📄 dal 28/12/1995 al 28/12/1995
Diritto di: Usufruttuario parziale di livello (deriva dall'atto 3)
3. DENUNZIA (NEI PASSAGGI PER CAUSA DI MORTE) del 28/12/1995 - Voltura n. 5607.1/1996 in atti dal 03/08/1999
- **2. CAPITOLO DELLA CATTEDRALE IN ASCOLI SATRIANO**
📄 dal 28/12/1995 al 28/12/1995
Diritto di: Diritto del concedente (deriva dall'atto 3)
- **3. DI TARANTO Filomena (CF DTRFMN35L45D269I)**
nata a DELICETO (FG) il 05/07/1935

📅 dal 28/12/1995 al 28/12/1995
Diritto di: Livellario per per 1/3 (deriva dall'atto 3)

➤ **4. DI TARANTO Maria Michela**
(CF DTRMMC39B41D269R)
nata a DELICETO (FG) il 01/02/1939

📅 dal 28/12/1995 al 28/12/1995
Diritto di: Livellario per per 1/3 (deriva dall'atto 3)

➤ **5. DI TARANTO Modestino**
(CF DTRMST41B12D269Y)
nato a DELICETO (FG) il 12/02/1941

📅 dal 28/12/1995 al 28/12/1995
Diritto di: Livellario per per 1/3 (deriva dall'atto 3)

➤ **1. DI TARANTO Modestino**
(CF DTRMST41B12D269Y)
nato a DELICETO (FG) il 12/02/1941

📅 dal 28/12/1995 al 21/10/2002
Diritto di: Livellario per per 1/3 (deriva dall'atto 4)

➤ **2. CAPITOLO DELLA CATTEDRALE IN ASCOLI SATRIANO**

📅 dal 28/12/1995 al 20/12/2003
Diritto di: Diritto del concedente (deriva dall'atto 4)

➤ **3. DI TARANTO Filomena**
(CF DTRFMN35L45D269I)
nata a DELICETO (FG) il 05/07/1935

📅 dal 28/12/1995 al 20/12/2003
Diritto di: Livellario per per 1/3 (deriva dall'atto 4)

➤ **4. DI TARANTO Maria Michela**
(CF DTRMMC39B41D269R)
nata a DELICETO (FG) il 01/02/1939

📅 dal 28/12/1995 al 20/12/2003
Diritto di: Livellario per per 1/3 (deriva dall'atto 4)

➤ **1. DI TARANTO Maria Donata**
(CF DTRMDN79A48F839I)
nata a NAPOLI (NA) il 08/01/1979

📅 dal 21/10/2002 al 20/12/2003
Diritto di: Livellario per per 1/3 (deriva dall'atto 5)

➤ **1. CAPITOLO DELLA CATTEDRALE DI ASCOLI SATRIANO**
(CF 00000000018)^{a)}
sede in ASCOLI SATRIANO (FG)

📅 dal 20/12/2003 al 20/12/2003
Diritto di: Diritto del concedente per 1/1 (deriva dall'atto 6)

➤ **1. DI TARANTO Maria Michela**
(CF DTRMMC39B41D269R)
nata a DELICETO (FG) il 01/02/1939

📅 dal 20/12/2003 al 20/12/2003
Diritto di: Proprieta' per 1/1 Regime: bene personale (deriva dall'atto 7)

➤ **1. DI TARANTO Maria Michela**
(CF DTRMMC39B41D269R)
nata a DELICETO (FG) il 01/02/1939

4. DOMANDA (COMPRESSE LE DENUNZIE PER VARIAZIONI) del 28/12/1995 Sede FOGGIA (FG) Registrazione n. 14918 registrato in data 25/07/1996 - Voltura n. 5609.1/1996 in atti dal 03/08/1999

5. DENUNZIA (NEI PASSAGGI PER CAUSA DI MORTE) del 21/10/2002 - UR Sede FOGGIA (FG) Registrazione Volume 387 n. 57 registrato in data 15/04/2003 - SUCCESSIONE Voltura n. 138884.1/2003 - Pratica n. 146430 in atti dal 09/05/2003

6. Atto del 20/12/2003 Pubblico ufficiale NOT. VASSALLI Sede DELICETO (FG) Repertorio n. 34128 - UR Sede FOGGIA (FG) Registrazione n. 2 registrato in data 08/01/2004 - DIVISIONE Voltura n. 1973.2/2004 - Pratica n. FG0029729 in atti dal 17/02/2004

7. Atto del 20/12/2003 Pubblico ufficiale VASSALLI FRANCESCO Sede DELICETO (FG) Repertorio n. 34128 - DIVISIONE (Passaggi intermedi da esaminare) Trascrizione n. 214.2/2004 Reparto PI di FOGGIA - Pratica n. FG0029719 in atti dal 09/02/2004

📅 dal 20/12/2003 al 20/12/2003
Diritto di: Oneri livellaria per 1/1 (deriva dall'atto 6)

➤ **1. CAPITOLO DELLA CATTEDRALE DI ASCOLI SATRIANO**
(CF 00000000018)^{a)}
sede in ASCOLI SATRIANO (FG)

📅 dal 20/12/2003 al 21/12/2011
Diritto di: Diritto del concedente per 1/1 (deriva dall'atto 8)

➤ **2. DI TARANTO Maria Michela**
(CF DTRMMC39B41D269R)
nata a DELICETO (FG) il 01/02/1939

📅 dal 20/12/2003 al 21/12/2011
Diritto di: Oneri livellaria per 1/1 (deriva dall'atto 8)

➤ **1. DI TARANTO Maria Michela**
(CF DTRMMC39B41D269R)
nata a DELICETO (FG) il 01/02/1939

📅 dal 21/12/2011 al 21/12/2011
Diritto di: Diritto del concedente per 1/1 (deriva dall'atto 9)

➤ **1. DI TARANTO Maria Michela**
(CF DTRMMC39B41D269R)
nata a DELICETO (FG) il 01/02/1939

📅 dal 21/12/2011
Diritto di: Proprieta' per 1/1 (deriva dall'atto 10)

8. VOLTURA D'UFFICIO del 20/12/2003 Pubblico ufficiale VASSALLI FRANCESCO Sede DELICETO (FG) Repertorio n. 34128 - CANC. PASS. DA ESAM.TR 214/04 Voltura n. 10095.2/2006 - Pratica n. FG0083653 in atti dal 12/04/2006

9. SENTENZA (ATTO DELL'AUTORITA' GIUDIZIARIA) del 21/12/2011 Pubblico ufficiale TRIBUNALE DI FOGGIA Sede FOGGIA (FG) Repertorio n. 1014 - VERBALE AFFRANCAZIONE CANONE ENFITEUTICO Rettifica la trasc. n.14504/2011 Trascrizione n. 1957.1/2012 Reparto PI di FOGGIA in atti dal 01/02/2012

10. VOLTURA D'UFFICIO del 21/12/2011 - IST. 40743/14 ALLINEAM DITTA Voltura n. 4284.1/2014 - Pratica n. FG0044473 in atti dal 27/02/2014

Visura telematica

Tributi speciali: Euro 0,90

Legenda

a) Codice fiscale non validato in anagrafe tributaria

Catasto terreni
Visura storica per immobile

Situazione degli atti informatizzati dall'impianto meccanografico al 23/11/2023



Immobile di catasto terreni



Causali di aggiornamento ed annotazioni

Informazioni riportate negli atti del catasto al 23/11/2023

Dati identificativi: Comune di ASCOLI SATRIANO (A463) (FG)

Foglio 21 Particella 246

Classamento:

Redditi: dominicale Euro 4,76

agrario Euro 9,52

Particella con qualità: SEMINATIVO di classe 5

Superficie: 4.610 m²

> **Intestati catastali**

➤ 1. FONDAZIONE "GIUSEPPE E SERAFINA BONUOMO" (CF 80003330711)

sede in DELICETO (FG)

Diritto di: Proprieta' per 1/1

> **Dati identificativi**

📅 dall'impianto

Impianto meccanografico del 05/02/1976

Immobile attuale

Comune di ASCOLI SATRIANO (A463) (FG)

Foglio 21 Particella 246

> **Dati di classamento**

📅 dall'impianto al 05/05/2003

Impianto meccanografico del 05/02/1976

Immobile attuale

Comune di ASCOLI SATRIANO (A463) (FG)

Foglio 21 Particella 246

Redditi: dominicale Euro 5,95 Lire 11.525

agrario Euro 3,57 Lire 6.915

Particella con qualità: PASCOLO di classe 03

Superficie: 4.610 m²

Partita: 1362

Direzione Provinciale di Foggia
Ufficio Provinciale - Territorio
Servizi Catastali

📅 dal 05/05/2003

Immobile attuale

Comune di **ASCOLI SATRIANO (A463) (FG)**

Foglio 21 Particella 246

Redditi: dominicale **Euro 4,76**

agrario **Euro 9,52**

Particella con qualità: **SEMINATIVO** di classe **05**
Superficie: **4.610 m²**

VARIAZIONE D'UFFICIO del 05/05/2003 Pratica n.
139733 in atti dal 05/05/2003 VRO/2003 - VARIAZIONE
DI QUALITA` (n. 10.1/2003)

Sono stati inoltre variati/soppressi i seguenti immobili:

Comune: **ASCOLI SATRIANO (A463) (FG)**

Foglio 21 Particella 177

Foglio 21 Particella 16

Foglio 21 Particella 17

Foglio 21 Particella 15

Foglio 21 Particella 165

Foglio 21 Particella 180

Foglio 21 Particella 18

> Storia degli intestati dell'immobile

Dati identificativi: Immobile attuale - Comune di ASCOLI SATRIANO (A463) (FG) Foglio 21 Particella 246

➤ **1. D'AMBROSIO Giuseppe ; Fu Luigi**

📅 dall'impianto al 29/06/2010

Diritto di: Da verificare amministratore (deriva dall'atto 1)

1. Impianto meccanografico del 05/02/1976

➤ **2. OPERA PIA BONUOMO GIUSEPPE E SERAFINO**

📅 dall'impianto al 29/06/2010

Diritto di: Proprieta' (deriva dall'atto 1)

➤ **1. FONDAZIONE "GIUSEPPE E SERAFINA BONUOMO" (CF 80003330711)**

sede in DELICETO (FG)

📅 dal 29/06/2010 al 29/06/2010

Diritto di: Proprieta' per 1/1 (deriva dall'atto 2)

2. Atto del 29/06/2010 Pubblico ufficiale SCROCCO ORFINA Sede LUCERA (FG) Repertorio n. 51453 - TRASFORMAZIONE DI I.P.A.B. IN FONDAZIONE (Passaggi intermedi da esaminare) Nota presentata con Modello Unico n. 10991.1/2010 Reparto PI di FOGGIA in atti dal 23/07/2010

➤ **1. FONDAZIONE "GIUSEPPE E SERAFINA BONUOMO" (CF 80003330711)**

sede in DELICETO (FG)

📅 dal 29/06/2010

Diritto di: Proprieta' per 1/1 (deriva dall'atto 3)

3. VOLTURA D'UFFICIO del 29/06/2010 Pubblico ufficiale SCROCCO ORFINA Sede LUCERA (FG) Repertorio n. 51453 - CANCELLAZIONE PASS. INT. DA ESAM. TRAS. 10991/10 Voltura n. 14808.1/2010 - Pratica n. FG0201770 in atti dal 25/08/2010

Visura telematica

Tributi speciali: Euro 0,90

Catasto terreni

Visura storica per immobile

Situazione degli atti informatizzati dall'impianto meccanografico al 22/11/2023



Immobile di catasto terreni



Causali di aggiornamento ed annotazioni

Informazioni riportate negli atti del catasto al 22/11/2023

Dati identificativi: Comune di ASCOLI SATRIANO (A463) (FG)

Foglio 21 Particella 248

Partita: 5728

Classamento:

Redditi: dominicale Euro 0,10 Lire 190

agrario Euro 0,20 Lire 380

Particella con qualità: SEMINATIVO di classe 5

Superficie: 95 m²

> Intestati catastali

➤ 1. GIOIA Vincenzo (CF GIOVCN55T26D269B)

nato a DELICETO (FG) il 26/12/1955

Diritto di: Proprieta' per l'area

➤ 2. DEL ENERGY S.R.L. (CF 06472420725)

sede in MILANO (MI)

Diritto di: Superficie per 1/1

> Dati identificativi

📅 dall'impianto

Impianto meccanografico del 05/02/1976

Immobile attuale

Comune di ASCOLI SATRIANO (A463) (FG)

Foglio 21 Particella 248

> Dati di classamento

📅 dall'impianto

Impianto meccanografico del 05/02/1976

Immobile attuale

Comune di ASCOLI SATRIANO (A463) (FG)

Foglio 21 Particella 248

Redditi: dominicale Euro 0,10 Lire 190

agrario Euro 0,20 Lire 380

Particella con qualità: **SEMINATIVO** di classe **05**
Superficie: **95 m²**

Partita: **5728**

> Storia degli intestati dell'immobile

Dati identificativi: Immobile attuale - Comune di ASCOLI SATTIANO (A463) (FG) Foglio 21 Particella 248

- **1. NATALE Benvenuta (CF NTLBVN21S63D269D)**
nata a DELICETO (FG) il 23/11/1921
📅 dall'impianto al 04/04/1989
Diritto di: Proprieta' (deriva dall'atto 1)
 - 1. Impianto meccanografico del 05/02/1976
- **2. NATALE Mattia (CF NTLMTT93D24D269J)**
nato a DELICETO (FG) il 24/04/1893
📅 dall'impianto al 04/04/1989
Diritto di: Usufrutto (deriva dall'atto 1)
 - 2. Atto del 04/04/1989 Pubblico ufficiale METERANGELIS VINCE Sede FOGGIA (FG) Repertorio n. 12555 Sede FOGGIA (FG) Registrazione n. 1350 registrato in data 24/04/1989 - n. 6171.1/1989 in atti dal 26/04/1996
- **1. GIOIA Rocco (CF GIORCC19H18D269J)**
nato a DELICETO (FG) il 18/06/1919
📅 dal 04/04/1989 al 20/02/1990
Diritto di: Usufruttuario parziale (deriva dall'atto 2)
 - 3. RICONGIUNGIMENTO DI USUFRUTTO del 20/02/1990 - USUFR. IN MORTE DI GIOIA ROCCO Voltura n. 7237.2/2010 - Pratica n. FG0108488 in atti dal 21/04/2010
- **2. GIOIA Vincenzo (CF GIOVCN55T26D269B)**
nato a DELICETO (FG) il 26/12/1955
📅 dal 04/04/1989 al 20/02/1990
Diritto di: Proprieta' (deriva dall'atto 2)
- **3. NATALE Benvenuta (CF NTLBVN21S63D269D)**
nata a DELICETO (FG) il 23/11/1921
📅 dal 04/04/1989 al 20/02/1990
Diritto di: Usufruttuario parziale (deriva dall'atto 2)
 - 4. RICONGIUNGIMENTO DI USUFRUTTO del 04/04/1991 - USUFR. IN MORTE DI NATALE BENVENUTA Voltura n. 7238.2/2010 - Pratica n. FG0108492 in atti dal 21/04/2010
- **1. GIOIA Vincenzo (CF GIOVCN55T26D269B)**
nato a DELICETO (FG) il 26/12/1955
📅 dal 20/02/1990 al 04/04/1991
Diritto di: Nuda proprieta' per 1/1 (deriva dall'atto 3)
- **2. NATALE Benvenuta (CF NTLBVN21S63D269D)**
nata a DELICETO (FG) il 23/11/1921
📅 dal 20/02/1990 al 04/04/1991
Diritto di: Usufrutto per 1/1 (deriva dall'atto 3)
- **1. GIOIA Vincenzo (CF GIOVCN55T26D269B)**
nato a DELICETO (FG) il 26/12/1955
📅 dal 04/04/1991 al 14/04/2010
Diritto di: Proprieta' per 1/1 (deriva dall'atto 4)
- **1. M. & M. POWER DI ANDREA MAGNATTA E C. S.A.S. (CF 06634170721)**
sede in BARI (BA)
 - 5. Atto del 14/04/2010 Pubblico ufficiale MADDALENA PASQUALE Sede CAPURSO (BA) Repertorio n. 77183 - COSTITUZIONE DI DIRITTI REALI A TITOLO ONEROSO Nota presentata con Modello Unico n. 6789.1/2010 Reparto PI di FOGGIA in atti dal 10/05/2010

📅 dal 14/04/2010 al 22/09/2010
Diritto di: Superficie per 1/1 (deriva dall'atto 5)

➤ **2. GIOIA Vincenzo (CF GIOVCN55T26D269B)**
nato a DELICETO (FG) il 26/12/1955

📅 dal 14/04/2010 al 18/03/2011
Diritto di: Proprieta' per 1/1 (deriva dall'atto 5)

➤ **1. DEL ENERGY S.R.L. (CF 06472420725)**
sede in TRIGGIANO (BA)

📅 dal 22/09/2010 al 18/03/2011
Diritto di: Superficie per 1/1 (deriva dall'atto 6)

➤ **1. DEL ENERGY S.R.L. (CF 06472420725)**
sede in FOGGIA (FG)

📅 dal 18/03/2011 al 22/07/2014
Diritto di: Superficie (deriva dall'atto 7)

➤ **2. GIOIA Vincenzo (CF GIOVCN55T26D269B)**
nato a DELICETO (FG) il 26/12/1955

📅 dal 18/03/2011
Diritto di: Proprieta' per l'area (deriva dall'atto 7)

➤ **1. DEL ENERGY S.R.L. (CF 06472420725)**
sede in MILANO (MI)

📅 dal 22/07/2014
Diritto di: Superficie per 1/1 (deriva dall'atto 8)

6. Atto del 22/09/2010 Pubblico ufficiale MADDALENA PASQUALE Sede CAPURSO (BA) Repertorio n. 77669 - CESSIONE DI DIRITTI REALI A TITOLO ONEROSO Nota presentata con Modello Unico n. 14585.1/2010 Reparto PI di FOGGIA in atti dal 06/10/2010

7. Atto del 18/03/2011 Pubblico ufficiale NOTAR NOTARIO Sede MILANO (MI) Repertorio n. 20667 - UU Sede MILANO (MI) Registrazione n. 7908 registrato in data 18/03/2011 - ATTO DI FUSIONE Voltura n. 21194.5/2012 - Pratica n. FG0263181 in atti dal 05/11/2012

8. Atto del 22/07/2014 Pubblico ufficiale NOTARI MARIO Sede MILANO (MI) Repertorio n. 22679 - UU Sede MILANO (MI) Registrazione Volume 1 n. 20754 registrato in data 25/07/2014 - VERBALE DI ASSEMBLEA -TRASFERIMENTO SEDE Voltura n. 14958.1/2014 - Pratica n. FG0175293 in atti dal 19/08/2014

Visura telematica

Tributi speciali: Euro 0,90

Catasto terreni

Visura storica per immobile

Situazione degli atti informatizzati dall'impianto meccanografico al 22/11/2023



Immobile di catasto terreni



Causali di aggiornamento ed annotazioni

Informazioni riportate negli atti del catasto al 22/11/2023

Dati identificativi: Comune di ASCOLI SATRIANO (A463) (FG)

Foglio 21 Particella 254

Partita: 2539

Classamento:

Redditi: dominicale Euro 0,16 Lire 315

agrario Euro 0,24 Lire 473

Particella con qualità: SEMINATIVO di classe 4

Superficie: 105 m²

> Intestati catastali

➤ 1. DEMANIO PUBBLICO DELLO STATO PER LE OPERE DI BONIFICA (CF 80193210582)

sede in FOGGIA (FG)

Diritto di: Proprieta' per 1000/1000

> Dati identificativi

📅 dall'impianto

Impianto meccanografico del 05/02/1976

Immobile attuale

Comune di ASCOLI SATRIANO (A463) (FG)

Foglio 21 Particella 254

> Dati di classamento

📅 dall'impianto

Impianto meccanografico del 05/02/1976

Immobile attuale

Comune di ASCOLI SATRIANO (A463) (FG)

Foglio 21 Particella 254

Redditi: dominicale Euro 0,16 Lire 315

agrario Euro 0,24 Lire 473

Particella con qualità: SEMINATIVO di classe 04

Superficie: 105 m²

Partita: 2539

> **Storia degli intestati dell'immobile**

Dati identificativi: Immobile attuale - Comune di ASCOLI SATRIANO (A463) (FG) Foglio 21 Particella 254

➤ **1. DEMANIO PUBBLICO DELLO STATO PER LE
OPERE DI BONIFICA
(CF 80193210582)**
sede in FOGGIA (FG)

1. Impianto meccanografico del 05/02/1976

📅 dall'impianto
Diritto di: Proprieta' per 1000/1000 (deriva dall'atto
1)

Visura telematica

Tributi speciali: Euro 0,90

Catasto terreni
Visura storica per immobile

Situazione degli atti informatizzati dall'impianto meccanografico al 22/11/2023



Immobile di catasto terreni



Causali di aggiornamento ed annotazioni

Informazioni riportate negli atti del catasto al 22/11/2023

Dati identificativi: Comune di ASCOLI SATRIANO (A463) (FG)

Foglio 21 Particella 255

Partita: 2539

Classamento:

Redditi: dominicale Euro 0,08 Lire 160
agrario Euro 0,17 Lire 320

Particella con qualità: SEMINATIVO di classe 5

Superficie: 80 m²

> Intestati catastali

➤ 1. DEMANIO PUBBLICO DELLO STATO PER LE OPERE DI BONIFICA (CF 80193210582)

sede in FOGGIA (FG)

Diritto di: Proprieta' per 1000/1000

> Dati identificativi

📅 dall'impianto

Impianto meccanografico del 05/02/1976

Immobile attuale

Comune di ASCOLI SATRIANO (A463) (FG)

Foglio 21 Particella 255

> Dati di classamento

📅 dall'impianto

Impianto meccanografico del 05/02/1976

Immobile attuale

Comune di ASCOLI SATRIANO (A463) (FG)

Foglio 21 Particella 255

Redditi: dominicale Euro 0,08 Lire 160
agrario Euro 0,17 Lire 320

Particella con qualità: SEMINATIVO di classe 05
Superficie: 80 m²

Partita: 2539

> **Storia degli intestati dell'immobile**

Dati identificativi: Immobile attuale - Comune di ASCOLI SATRIANO (A463) (FG) Foglio 21 Particella 255

➤ **1. DEMANIO PUBBLICO DELLO STATO PER LE
OPERE DI BONIFICA
(CF 80193210582)**
sede in FOGGIA (FG)

1. Impianto meccanografico del 05/02/1976

📅 dall'impianto
Diritto di: Proprieta' per 1000/1000 (deriva dall'atto
1)

Visura telematica

Tributi speciali: Euro 0,90

Catasto terreni

Visura storica per immobile

Situazione degli atti informatizzati dall'impianto meccanografico al 22/11/2023



Immobile di catasto terreni



Causali di aggiornamento ed annotazioni

Informazioni riportate negli atti del catasto al 22/11/2023

Dati identificativi: Comune di ASCOLI SATRIANO (A463) (FG)

Foglio 21 Particella 296

Partita: 4781

Classamento:

Redditi: dominicale Euro 5,96 Lire 11.535
agrario Euro 8,94 Lire 17.303

Particella con qualità: SEMINATIVO di classe 4

Superficie: 3.845 m²

> Intestati catastali

➤ 1. SILVESTRI Luigia (CF SLVLGU74E43D269Z)

nata a DELICETO (FG) il 03/05/1974

Diritto di: Proprietà per 1/1 in regime di separazione dei beni

> Dati identificativi

📅 dall'impianto al 06/04/1988

Immobile predecessore

Comune di ASCOLI SATRIANO (A463) (FG)

Foglio 21 Particella 126

Impianto meccanografico del 05/02/1976

📅 dal 06/04/1988

Immobile attuale

Comune di ASCOLI SATRIANO (A463) (FG)

Foglio 21 Particella 296

FRAZIONAMENTO in atti dal 06/04/1988 (n. 1585)

Sono stati inoltre variati/soppressi i seguenti immobili:

Comune: ASCOLI SATRIANO (A463) (FG)
Foglio 21 Particella 126

> Dati di classamento

📅 dall'impianto al 06/04/1988

Immobile predecessore

Comune di ASCOLI SATRIANO (A463) (FG)

Foglio 21 Particella 126

Impianto meccanografico del 05/02/1976

Direzione Provinciale di Foggia
Ufficio Provinciale - Territorio
Servizi Catastali

Redditi: dominicale Euro 15,03 Lire 29.100
agrario Euro 22,54 Lire 43.650

Particella con qualità: SEMINATIVO di classe 04
Superficie: 9.700 m²

Partita: 4781

📅 dal 06/04/1988

FRAZIONAMENTO in atti dal 06/04/1988 (n. 1585)

Immobile attuale

Comune di ASCOLI SATRIANO (A463) (FG)

Foglio 21 Particella 296

Redditi: dominicale Euro 5,96 Lire 11.535
agrario Euro 8,94 Lire 17.303

Particella con qualità: SEMINATIVO di classe 04
Superficie: 3.845 m²

Partita: 4781

Sono stati inoltre variati/soppressi i seguenti immobili:
Comune: ASCOLI SATRIANO (A463) (FG)
Foglio 21 Particella 126

> Storia degli intestati dell'immobile

Dati identificativi: Immobile predecessore - Comune di ASCOLI SATRIANO (A463) (FG) Foglio 21 Particella 126

➤ **1. SILVESTRI Antonio**
(CF SLVNTN38H08H467H)
nato a ROCCHETTA SANT'ANTONIO (FG) il
08/06/1938

1. Impianto meccanografico del 05/02/1976

📅 dall'impianto al 24/07/1985
Diritto di: Comproprietario (deriva dall'atto 1)

➤ **2. SILVESTRI Giuseppe**
(CF SLVGPP29E06H467E)
nato a ROCCHETTA SANT'ANTONIO (FG) il
06/05/1929

📅 dall'impianto al 24/07/1985
Diritto di: Comproprietario (deriva dall'atto 1)

➤ **1. SILVESTRI Giuseppe**
(CF SLVGPP29E06H467E)
nato a ROCCHETTA SANT'ANTONIO (FG) il
06/05/1929

2. Atto del 24/07/1985 Pubblico ufficiale TROMBETTA AURELIO Sede FOGGIA (FG) Repertorio n. 35403 Sede FOGGIA (FG) Registrazione n. 3169 registrato in data 12/08/1985 - n. 827.1/1986 in atti dal 30/08/1991

📅 dal 24/07/1985 al 01/05/1991
Diritto di: Da verificare (deriva dall'atto 2)

Dati identificativi: Immobile attuale - Comune di ASCOLI SATRIANO (A463) (FG) Foglio 21 Particella 296

➤ **1. SILVESTRI Antonio**
(CF SLVNTN38H08H467H)
nato a ROCCHETTA SANT'ANTONIO (FG) il
08/06/1938

3. Atto del 24/07/1985 Pubblico ufficiale TROMBETTA AURELIO Sede FOGGIA (FG) Repertorio n. 35403 - UR Sede FOGGIA (FG) Registrazione n. 3169 registrato in data 12/08/1985 - Voltura n. 82786 in atti dal 06/04/1988

Direzione Provinciale di Foggia
Ufficio Provinciale - Territorio
Servizi Catastali

📅 dal 24/07/1985 al 01/05/1991
Diritto di: Da verificare (deriva dall'atto 3)

➤ **1. SILVESTRI Antonio**
(CF SLVNTN38H08H467H)
nato a ROCCHETTA SANT'ANTONIO (FG) il
08/06/1938

📅 dal 06/04/1988 al 24/07/1985
Diritto di: Comproprietario (deriva dall'atto 4)

➤ **2. SILVESTRI Giuseppe**
(CF SLVGPP29E06H467E)
nato a ROCCHETTA SANT'ANTONIO (FG) il
06/05/1929

📅 dal 06/04/1988 al 24/07/1985
Diritto di: Comproprietario (deriva dall'atto 4)

➤ **1. LAVANGA Maria Domenica**
(CF LVNMDM47P53A320N)
nata a ANZANO DI PUGLIA (FG) il 13/09/1947

📅 dal 01/05/1991 al 19/11/2009
Diritto di: Proprieta' per 1/3 (deriva dall'atto 5)

➤ **2. SILVESTRI Luigia**
(CF SLVLGU74E43D269Z)
nata a DELICETO (FG) il 03/05/1974

📅 dal 01/05/1991 al 19/11/2009
Diritto di: Proprieta' per 1/3 (deriva dall'atto 5)

➤ **3. SILVESTRI Vito (CF SLVVTI67B07D269U)**
nato a DELICETO (FG) il 07/02/1967

📅 dal 01/05/1991 al 19/11/2009
Diritto di: Proprieta' per 1/3 (deriva dall'atto 5)

➤ **1. SILVESTRI Luigia**
(CF SLVLGU74E43D269Z)
nata a DELICETO (FG) il 03/05/1974

📅 dal 19/11/2009
Diritto di: Proprieta' per 1/1 in regime di
separazione dei beni (deriva dall'atto 6)

4. FRAZIONAMENTO in atti dal 06/04/1988 (n. 1585

5. DENUNZIA (NEI PASSAGGI PER CAUSA DI MORTE) del 01/05/1991 - UR Sede FOGGIA (FG) Registrazione Volume 191 n. 96 registrato in data 23/09/1991 - Voltura n. 9508.1/1991 in atti dal 17/10/1991

6. Atto del 19/11/2009 Pubblico ufficiale BONADIES LUCA Sede ASCOLI SATRIANO (FG) Repertorio n. 777 - DIVISIONE Nota presentata con Modello Unico n. 19507.3/2009 Reparto PI di FOGGIA in atti dal 17/12/2009

Visura telematica

Tributi speciali: Euro 0,90

Catasto terreni
Visura storica per immobile

Situazione degli atti informatizzati dall'impianto meccanografico al 22/11/2023



Immobile di catasto terreni



Causali di aggiornamento ed annotazioni

Informazioni riportate negli atti del catasto al 22/11/2023

Dati identificativi: Comune di ASCOLI SATRIANO (A463) (FG)

Foglio 21 Particella 297

Partita: 4781

Classamento:

Redditi: dominicale Euro 9,31 Lire 18.018
agrario Euro 13,96 Lire 27.027

Particella con qualità: SEMINATIVO di classe 4

Superficie: 6.006 m²

> **Intestati catastali**

➤ **1. SILVESTRI Luigia (CF SLVLGU74E43D269Z)**

nata a DELICETO (FG) il 03/05/1974

Diritto di: Proprieta' per 1/1 in regime di separazione dei beni

> **Dati identificativi**

📅 **dall'impianto al 06/04/1988**

Immobile predecessore

Comune di ASCOLI SATRIANO (A463) (FG)

Foglio 21 Particella 127

Impianto meccanografico del 05/02/1976

📅 **dal 06/04/1988**

Immobile attuale

Comune di ASCOLI SATRIANO (A463) (FG)

Foglio 21 Particella 297

FRAZIONAMENTO in atti dal 06/04/1988 (n. 1585)

Sono stati inoltre variati/soppressi i seguenti immobili:

Comune: ASCOLI SATRIANO (A463) (FG)

Foglio 21 Particella 298

Foglio 21 Particella 127

> **Dati di classamento**

Direzione Provinciale di Foggia
Ufficio Provinciale - Territorio
Servizi Catastali

 dall'impianto al 06/04/1988

Impianto meccanografico del 05/02/1976

Immobile predecessore

Comune di **ASCOLI SATRIANO (A463) (FG)**

Foglio 21 Particella 127

Redditi: dominicale **Euro 15,80 Lire 30.585**

agrario **Euro 23,69 Lire 45.878**

Particella con qualità: **SEMINATIVO** di classe **04**
Superficie: **10.195 m²**

Partita: **4781**

 dal 06/04/1988

FRAZIONAMENTO in atti dal 06/04/1988 (n. 1585)

Immobile attuale

Comune di **ASCOLI SATRIANO (A463) (FG)**

Foglio 21 Particella 297

Redditi: dominicale **Euro 9,31 Lire 18.018**

agrario **Euro 13,96 Lire 27.027**

Particella con qualità: **SEMINATIVO** di classe **04**
Superficie: **6.006 m²**

Partita: **4781**

Sono stati inoltre variati/soppressi i seguenti immobili:

Comune: **ASCOLI SATRIANO (A463) (FG)**

Foglio 21 Particella 298

Foglio 21 Particella 127

> Storia degli intestati dell'immobile

Dati identificativi: Immobile predecessore - Comune di **ASCOLI SATRIANO (A463) (FG)** Foglio 21 Particella 127

-  **1. SILVESTRI Antonio**
(CF SLVNTN38H08H467H)
nato a ROCCHETTA SANT'ANTONIO (FG) il
08/06/1938

1. Impianto meccanografico del 05/02/1976


-  dall'impianto al 24/07/1985
Diritto di: Comproprietario (deriva dall'atto 1)

-  **2. SILVESTRI Giuseppe**
(CF SLVGPP29E06H467E)
nato a ROCCHETTA SANT'ANTONIO (FG) il
06/05/1929

-  dall'impianto al 24/07/1985
Diritto di: Comproprietario (deriva dall'atto 1)

-  **1. SILVESTRI Giuseppe**
(CF SLVGPP29E06H467E)
nato a ROCCHETTA SANT'ANTONIO (FG) il
06/05/1929

2. Atto del 24/07/1985 Pubblico ufficiale TROMBETTA AURELIO Sede FOGGIA (FG) Repertorio n. 35403 - UR Sede FOGGIA (FG) Registrazione n. 3169 registrato in data 12/08/1985 - Voltura n. 82786 in atti dal 06/04/1988

-  dal 24/07/1985 al 14/05/2009
Diritto di: Proprieta' per 1000/1000 (deriva dall'atto 2)

Dati identificativi: Immobile attuale - Comune di ASCOLI SATRIANO (A463) (FG) Foglio 21 Particella 297

- **2. SILVESTRI Antonio**
(CF SLVNTN38H08H467H)
nato a ROCCHETTA SANT'ANTONIO (FG) il 08/06/1938
📅 dal 24/07/1985 al 01/05/1991
Diritto di: Da verificare (deriva dall'atto 2)
- **1. SILVESTRI Antonio**
(CF SLVNTN38H08H467H)
nato a ROCCHETTA SANT'ANTONIO (FG) il 08/06/1938
📅 dal 06/04/1988 al 24/07/1985
Diritto di: Comproprietario (deriva dall'atto 3)
- **2. SILVESTRI Giuseppe**
(CF SLVGPP29E06H467E)
nato a ROCCHETTA SANT'ANTONIO (FG) il 06/05/1929
📅 dal 06/04/1988 al 24/07/1985
Diritto di: Comproprietario (deriva dall'atto 3)
- **1. LAVANGA Maria Domenica**
(CF LVNMDM47P53A320N)
nata a ANZANO DI PUGLIA (FG) il 13/09/1947
📅 dal 01/05/1991 al 19/11/2009
Diritto di: Proprieta' per 1/3 (deriva dall'atto 4)
- **2. SILVESTRI Luigia**
(CF SLVLGU74E43D269Z)
nata a DELICETO (FG) il 03/05/1974
📅 dal 01/05/1991 al 19/11/2009
Diritto di: Proprieta' per 1/3 (deriva dall'atto 4)
- **3. SILVESTRI Vito (CF SLVVTI67B07D269U)**
nato a DELICETO (FG) il 07/02/1967
📅 dal 01/05/1991 al 19/11/2009
Diritto di: Proprieta' per 1/3 (deriva dall'atto 4)
- **1. SILVESTRI Luigia**
(CF SLVLGU74E43D269Z)
nata a DELICETO (FG) il 03/05/1974
📅 dal 19/11/2009
Diritto di: Proprieta' per 1/1 in regime di separazione dei beni (deriva dall'atto 5)
- 3. FRAZIONAMENTO in atti dal 06/04/1988 (n. 1585)
- 4. DENUNZIA (NEI PASSAGGI PER CAUSA DI MORTE) del 01/05/1991 - UR Sede FOGGIA (FG) Registrazione Volume 191 n. 96 registrato in data 23/09/1991 - Voltura n. 9508.1/1991 in atti dal 17/10/1991
- 5. Atto del 19/11/2009 Pubblico ufficiale BONADIES LUCA Sede ASCOLI SATRIANO (FG) Repertorio n. 777 - DIVISIONE Nota presentata con Modello Unico n. 19507.3/2009 Reparto PI di FOGGIA in atti dal 17/12/2009

Visura telematica

Tributi speciali: Euro 0,90

Catasto terreni

Visura storica per immobile

Situazione degli atti informatizzati dall'impianto meccanografico al 22/11/2023



Immobile di catasto terreni



Causali di aggiornamento ed annotazioni

Informazioni riportate negli atti del catasto al 22/11/2023

Dati identificativi: Comune di ASCOLI SATRIANO (A463) (FG)

Foglio 21 Particella 301

Partita: 6509

Classamento:

Redditi: dominicale Euro 32,16 Lire 62.272

agrario Euro 64,32 Lire 124.544

Particella con qualità: SEMINATIVO di classe 5

Superficie: 31.136 m²

> Intestati catastali

➤ 1. DI MISCIO Elena (CF DMSLNE43E67F492I)

nata a MONTEFALCO (PG) il 27/05/1943

Diritto di: Proprietà per 1/1 in regime di separazione dei beni

> Dati identificativi

📅 dall'impianto al 06/04/1988

Immobile predecessore

Comune di ASCOLI SATRIANO (A463) (FG)

Foglio 21 Particella 31

Impianto meccanografico del 05/02/1976

📅 dal 06/04/1988

Immobile attuale

Comune di ASCOLI SATRIANO (A463) (FG)

Foglio 21 Particella 301

FRAZIONAMENTO in atti dal 06/04/1988 (n. 1085)

Sono stati inoltre variati/soppressi i seguenti immobili:

Comune: ASCOLI SATRIANO (A463) (FG)
Foglio 21 Particella 31

> Dati di classamento

📅 dall'impianto al 06/04/1988

Immobile predecessore

Comune di ASCOLI SATRIANO (A463) (FG)

Foglio 21 Particella 31

Impianto meccanografico del 05/02/1976

Direzione Provinciale di Foggia
Ufficio Provinciale - Territorio
Servizi Catastali

Redditi: dominicale Euro 96,48 Lire 186.816
agrario Euro 192,96 Lire 373.632

Particella con qualità: SEMINATIVO di classe 05
Superficie: 93.408 m²

Partita: 5688

📅 dal 06/04/1988

FRAZIONAMENTO in atti dal 06/04/1988 (n. 1085)

Immobile attuale

Comune di ASCOLI SATRIANO (A463) (FG)

Foglio 21 Particella 301

Redditi: dominicale Euro 32,16 Lire 62.272
agrario Euro 64,32 Lire 124.544

Particella con qualità: SEMINATIVO di classe 05
Superficie: 31.136 m²

Partita: 6509

Sono stati inoltre variati/soppressi i seguenti immobili:
Comune: ASCOLI SATRIANO (A463) (FG)
Foglio 21 Particella 31

> Storia degli intestati dell'immobile

Dati identificativi: Immobile predecessore - Comune di ASCOLI SATRIANO (A463) (FG) Foglio 21 Particella 31

- **1. DI MISCIO Olmitella**
nata a DELICETO (FG) il 16/09/1891
📅 dall'impianto al 21/05/1976
Diritto di: Livellario (deriva dall'atto 1)
 - 1. Impianto meccanografico del 05/02/1976
- **2. CAPITOLO DELLA CATTEDRALE DI ASCOLI SATRIANO**
📅 dall'impianto
Diritto di: Diritto del concedente (deriva dall'atto 1)
- **1. CARRILLO Teresa (CF CRRTRS29A411930)**
nata a SANT'AGATA DI PUGLIA (FG) il 01/01/1929
📅 dal 21/05/1976 al 23/05/1985
Diritto di: Livellario per per 4/6 (deriva dall'atto 2)
 - 2. DENUNZIA (NEI PASSAGGI PER CAUSA DI MORTE) del 21/05/1976 - UR Sede FOGGIA (FG) Registrazione Volume 30 n. 100 registrato in data 18/11/1976 - Voltura n. 31181 in atti dal 10/11/1981
- **2. DI MISCIO Elena (CF DMSLNE43E67F492I)**
nata a MONTEFALCO (PG) il 27/05/1943
📅 dal 21/05/1976 al 23/05/1985
Diritto di: Livellario per per 1/6 (deriva dall'atto 2)
- **3. DI MISCIO Maria Teresa (CF DMSMTR37R52F492E)**
nata a MONTEFALCO (PG) il 12/10/1937
📅 dal 21/05/1976 al 23/05/1985
Diritto di: Livellario per per 1/6 (deriva dall'atto 2)
 - 3. Atto del 23/05/1985 Pubblico ufficiale VASSALLI FRANCESCO Sede DELICETO (FG) Repertorio n. 22461 - UR Sede FOGGIA (FG) Registrazione n. 2112 registrato in data 03/06/1985 - Voltura n. 1586 in atti

- **1. CARRILLO Teresa**
(CF CRRTRS29A4111930)
nata a SANT'AGATA DI PUGLIA (FG) il 01/01/1929
📅 dal 23/05/1985 al 01/08/2010
Diritto di: Livellario (deriva dall'atto 3)

dal 06/04/1988

Dati identificativi: Immobile attuale - Comune di ASCOLI SATRIANO (A463) (FG) Foglio 21 Particella 301

- **2. CAPITOLO DELLA CATTEDRALE DI ASCOLI SATRIANO**

📅 dal 23/05/1985 al 21/12/2001
Diritto di: Diritto del concedente (deriva dall'atto 3)

- **3. DI MISCIO Elena (CF DMSLNE43E67F492I)**
nata a MONTEFALCO (PG) il 27/05/1943

📅 dal 23/05/1985 al 21/12/2001
Diritto di: Livellario per per 1/2 (deriva dall'atto 3)

- **4. DI MISCIO Maria Teresa**
(CF DMSMTR37R52F492E)
nata a MONTEFALCO (PG) il 12/10/1937

📅 dal 23/05/1985 al 21/12/2001
Diritto di: Livellario per per 1/2 (deriva dall'atto 3)

- **1. CAPITOLO DELLA CATTEDRALE DI ASCOLI SATRIANO**

📅 dal 06/04/1988 al 23/05/1985
Diritto di: Diritto del concedente (deriva dall'atto 4)

- **2. CARRILLO Teresa**
(CF CRRTRS29A4111930)
nata a SANT'AGATA DI PUGLIA (FG) il 01/01/1929

📅 dal 06/04/1988 al 23/05/1985
Diritto di: Livellario per per 4/6 (deriva dall'atto 4)

- **3. DI MISCIO Elena (CF DMSLNE43E67F492I)**
nata a MONTEFALCO (PG) il 27/05/1943

📅 dal 06/04/1988 al 23/05/1985
Diritto di: Livellario per per 1/6 (deriva dall'atto 4)

- **4. DI MISCIO Maria Teresa**
(CF DMSMTR37R52F492E)
nata a MONTEFALCO (PG) il 12/10/1937

📅 dal 06/04/1988 al 23/05/1985
Diritto di: Livellario per per 1/6 (deriva dall'atto 4)

- **1. DI MISCIO Elena (CF DMSLNE43E67F492I)**
nata a MONTEFALCO (PG) il 27/05/1943

📅 dal 21/12/2001 al 21/12/2001
Diritto di: Enfiteusi per 1/1 in regime di separazione dei beni (deriva dall'atto 5)

- **2. DI MISCIO Elena (CF DMSLNE43E67F492I)**
nata a MONTEFALCO (PG) il 27/05/1943

📅 dal 21/12/2001 al 21/12/2001
Diritto di: Da verificare Da verificare (deriva dall'atto 5)

4. FRAZIONAMENTO in atti dal 06/04/1988 (n. 1085

5. Atto del 21/12/2001 Pubblico ufficiale CAVALAGLIO FRANCESCA Sede PERUGIA (PG) Repertorio n. 35348 - DIVISIONE (Intestazione e passaggi da esaminare) Trascrizione n. 1550.1/2002 Reparto PI di FOGGIA - Pratica n. 117367 in atti dal 20/05/2002

- **3. DI MISCIO Maria Teresa (CF DMSMTR37R52F492E)**
nata a MONTEFALCO (PG) il 12/10/1937
📅 dal 21/12/2001 al 21/12/2001
Diritto di: Da verificare Da verificare (deriva dall'atto 5)
- **4. CAPITOLO DELLA CATTEDRALE DI ASCOLI SATRIANO**
📅 dal 21/12/2001 al 17/02/2011
Diritto di: Da verificare Da verificare (deriva dall'atto 5)
- **1. DI MISCIO Elena (CF DMSLNE43E67F492I)**
nata a MONTEFALCO (PG) il 27/05/1943
📅 dal 21/12/2001 al 17/02/2011
Diritto di: Enfiteusi per 1/1 in regime di separazione dei beni (deriva dall'atto 6)
- **1. DI MISCIO Elena (CF DMSLNE43E67F492I)**
nata a MONTEFALCO (PG) il 27/05/1943
📅 dal 17/02/2011
Diritto di: Proprieta' per 1/1 in regime di separazione dei beni (deriva dall'atto 7)

6. Atto del 21/12/2001 Pubblico ufficiale NOT. CAVALAGLIO Sede PERUGIA (PG) Repertorio n. 35348 - UR Sede PERUGIA (PG) Registrazione n. 240 registrato in data 09/01/2002 - DONAZIONE Voltura n. 19281.1/2011 - Pratica n. FG0218989 in atti dal 26/07/2011

7. RETTIFICA DI INTESTAZIONE ALL'ATTUALITA' del 17/02/2011 - UU Sede CERIGNOLA (FG) Registrazione n. 69050 registrato in data 18/04/2011 - SENTENZA TRIBUNALE DI FOGGIA REP 58/2011 Voltura n. 2578.1/2013 - Pratica n. FG0022139 in atti dal 01/02/2013

Visura telematica

Tributi speciali: Euro 0,90

Catasto terreni

Visura storica per immobile

Situazione degli atti informatizzati dall'impianto meccanografico al 23/11/2023



Immobile di catasto terreni



Causali di aggiornamento ed annotazioni

Informazioni riportate negli atti del catasto al 23/11/2023

Dati identificativi: Comune di ASCOLI SATRIANO (A463) (FG)

Foglio 21 Particella 302

Partita: 11631

Classamento:

Redditi: dominicale Euro 6,29 Lire 12.180
agrario Euro 9,44 Lire 18.270

Particella con qualità: SEMINATIVO di classe 4

Superficie: 4.060 m²

> Intestati catastali

➤ 1. TROCCOLA Maria Carmela (CF TRCMCR58H58D269L)

nata a DELICETO (FG) il 18/06/1958

Diritto di: Proprieta' per 1/1 Regime: bene personale

> Dati identificativi

 dall'impianto al 06/04/1988

Immobile predecessore

Comune di ASCOLI SATRIANO (A463) (FG)

Foglio 21 Particella 180

Impianto meccanografico del 05/02/1976

 dal 06/04/1988

Immobile attuale

Comune di ASCOLI SATRIANO (A463) (FG)

Foglio 21 Particella 302

FRAZIONAMENTO in atti dal 06/04/1988 (n. 1086)

Sono stati inoltre variati/soppressi i seguenti immobili:

Comune: ASCOLI SATRIANO (A463) (FG)
Foglio 21 Particella 180

> Dati di classamento

 dall'impianto al 06/04/1988

Immobile predecessore

Comune di ASCOLI SATRIANO (A463) (FG)

Foglio 21 Particella 180

Impianto meccanografico del 05/02/1976

Direzione Provinciale di Foggia
Ufficio Provinciale - Territorio
Servizi Catastali

Redditi: dominicale **Euro 10,73 Lire 20.785**
agrario **Euro 6,44 Lire 12.471**

Particella con qualità: **PASCOLO** di classe **03**
Superficie: **8.314 m²**

Partita: **3895**

📅 dal 06/04/1988 al 14/03/1994

FRAZIONAMENTO in atti dal 06/04/1988 (n. 1086)

Immobile attuale

Comune di **ASCOLI SATRIANO (A463) (FG)**

Foglio **21** Particella **302**

Redditi: dominicale **Euro 5,24 Lire 10.150**
agrario **Euro 3,15 Lire 6.090**

Particella con qualità: **PASCOLO** di classe **03**
Superficie: **4.060 m²**

Partita: **3895**

Sono stati inoltre variati/soppressi i seguenti immobili:
Comune: **ASCOLI SATRIANO (A463) (FG)**
Foglio 21 Particella 180

📅 dal 14/03/1994

VARIAZIONE D'UFFICIO del 14/03/1994 in atti dal 18/03/1994 (n. 14.98/1994)

Immobile attuale

Comune di **ASCOLI SATRIANO (A463) (FG)**

Foglio **21** Particella **302**

Redditi: dominicale **Euro 6,29 Lire 12.180**
agrario **Euro 9,44 Lire 18.270**

Particella con qualità: **SEMINATIVO** di classe **04**
Superficie: **4.060 m²**

Partita: **11631**

> Storia degli intestati dell'immobile

Dati identificativi: Immobile predecessore - Comune di **ASCOLI SATRIANO (A463) (FG)** Foglio **21** Particella **180**

➤ **1. CAPITOLO DELLA CATTEDRALE DI ASCOLI SATRIANO**

1. Impianto meccanografico del 05/02/1976

📅 dall'impianto al 30/07/1986
Diritto di: Diritto del concedente (deriva dall'atto 1)

➤ **2. DI MISCIO Antonio ; Fu Vito**

📅 dall'impianto al 30/07/1986
Diritto di: Livellario in parte (deriva dall'atto 1)

➤ **3. DI MISCIO Francesco ; Fu Vito**

📅 dall'impianto al 30/07/1986
Diritto di: Livellario in parte (deriva dall'atto 1)

- **4. DI MISCIO Lucia ; Fu Vito**
📄 dall'impianto al 30/07/1986
Diritto di: Livellario in parte (deriva dall'atto 1)
- **5. DI MISCIO Vincenza ; Fu Vito**
📄 dall'impianto al 30/07/1986
Diritto di: Livellario in parte (deriva dall'atto 1)
- **6. MONASTERO DELLE CARMELITANE SCALZE
DI SAN GIUSEPPE**
📄 dall'impianto al 30/07/1986
Diritto di: Livellario in parte (deriva dall'atto 1)
- **7. MORELLI Antonio**
📄 dall'impianto al 30/07/1986
Diritto di: Livellario in parte (deriva dall'atto 1)
- **8. MORELLI Carmela**
nata a ACCADIA (FG) il 01/05/1941
📄 dall'impianto al 30/07/1986
Diritto di: Livellario in parte (deriva dall'atto 1)
- **9. MORELLI Cosimo**
📄 dall'impianto al 30/07/1986
Diritto di: Livellario in parte (deriva dall'atto 1)
- **10. MORELLI Domenico**
nato a ASCOLI SATRIANO (FG) il 22/06/1947
📄 dall'impianto al 30/07/1986
Diritto di: Livellario in parte (deriva dall'atto 1)
- **11. MORELLI Donata**
📄 dall'impianto al 30/07/1986
Diritto di: Livellario in parte (deriva dall'atto 1)
- **12. MORELLI Michelina**
📄 dall'impianto al 30/07/1986
Diritto di: Livellario in parte (deriva dall'atto 1)
- **1. CHINNI Alessandro
(CF CHNLSN26R22D269Z)**
nato a DELICETO (FG) il 22/10/1926
📄 dal 30/07/1986 al 09/12/1986
Diritto di: Livellario per per 1/2 (deriva dall'atto 2)
- **2. NOTA Annina (CF NTONNN28P58D269P)**
nata a DELICETO (FG) il 18/09/1928
📄 dal 30/07/1986 al 07/11/1996
Diritto di: Livellario per per 1/2 (deriva dall'atto 2)
- **3. MONASTERO DELLE CARMELITANE SCALZE
DI S. GIUSEPPE
(CF 02294570581)**
sede in ROMA (RM)
📄 dal 30/07/1986 al 17/02/2011
Diritto di: Diritto del concedente (deriva dall'atto 2)
- **1. CHINNI Filomena
(CF CHNFMN55B54D269F)**
nata a DELICETO (FG) il 14/02/1955
📄 dal 09/12/1986 al 07/11/1996
Diritto di: Livellario per per 1/6 (deriva dall'atto 3)

2. Atto del 30/07/1986 Pubblico ufficiale VASSALLI FRANCESCO Sede DELICETO (FG) Repertorio n. 23086 - UR Sede FOGGIA (FG) Registrazione n. 3750 registrato in data 11/08/1986 - Voltura n. 54287 in atti dal 06/04/1988

3. DENUNZIA (NEI PASSAGGI PER CAUSA DI MORTE) del 09/12/1986 - UR Sede FOGGIA (FG) Registrazione Volume 137 n. 49 registrato in data 05/06/1987 - Voltura n. 499387 in atti dal 06/04/1988

Direzione Provinciale di Foggia
Ufficio Provinciale - Territorio
Servizi Catastali

- **2. CHINNI Giuseppe**
(CF CHNGPP53T04D269A)
nato a DELICETO (FG) il 04/12/1953
📅 dal 09/12/1986 al 07/11/1996
Diritto di: Livellario per per 1/6 (deriva dall'atto 3)
- **3. NOTA Annina (CF NTONNN28P58D269P)**
nata a DELICETO (FG) il 18/09/1928
📅 dal 09/12/1986 al 07/11/1996
Diritto di: Livellario per per 4/6 (deriva dall'atto 3)

Dati identificativi: Immobile attuale - Comune di ASCOLI SATRIANO (A463) (FG) Foglio 21 Particella 302

- **1. CHINNI Raffaele**
(CF CHNRFL20D20D269T)
nato a DELICETO (FG) il 20/04/1920
📅 dal 18/09/1986 al 24/06/1998
Diritto di: Livellario per per 1/2 (deriva dall'atto 4)
- **2. NATALE Filomena**
(CF NTLFMN21C69D269W)
nata a DELICETO (FG) il 29/03/1921
📅 dal 18/09/1986 al 24/06/1998
Diritto di: Livellario per per 1/2 (deriva dall'atto 4)
- **1. DI MISCIO Antonio ; Fu Vito**
📅 dal 06/04/1988 al 18/09/1986
Diritto di: Livellario in parte (deriva dall'atto 5)
- **2. DI MISCIO Francesco ; Fu Vito**
📅 dal 06/04/1988 al 18/09/1986
Diritto di: Livellario in parte (deriva dall'atto 5)
- **3. DI MISCIO Lucia ; Fu Vito**
📅 dal 06/04/1988 al 18/09/1986
Diritto di: Livellario in parte (deriva dall'atto 5)
- **4. DI MISCIO Vincenza ; Fu Vito**
📅 dal 06/04/1988 al 18/09/1986
Diritto di: Livellario in parte (deriva dall'atto 5)
- **5. MONASTERO DELLE CARMELITANE SCALZE
DI SAN GIUSEPPE**
📅 dal 06/04/1988 al 18/09/1986
Diritto di: Livellario in parte (deriva dall'atto 5)
- **6. MORELLI Antonio**
📅 dal 06/04/1988 al 18/09/1986
Diritto di: Livellario in parte (deriva dall'atto 5)
- **7. MORELLI Carmela**
nata a ACCADIA (FG) il 01/05/1941
📅 dal 06/04/1988 al 18/09/1986
Diritto di: Livellario in parte (deriva dall'atto 5)
- **8. MORELLI Cosimo**
📅 dal 06/04/1988 al 18/09/1986
Diritto di: Livellario in parte (deriva dall'atto 5)
- **9. MORELLI Domenico**
nato a ASCOLI SATRIANO (FG) il 22/06/1947
4. Atto del 18/09/1986 Pubblico ufficiale VASSALLI FRANCESCO Sede DELICETO (FG) Repertorio n. 23144 - UR Sede FOGGIA (FG) Registrazione n. 4232 registrato in data 01/10/1986 - Voltura n. 49187 in atti dal 06/04/1988
5. FRAZIONAMENTO in atti dal 06/04/1988 (n. 1086)

Direzione Provinciale di Foggia
Ufficio Provinciale - Territorio
Servizi Catastali

📅 dal 06/04/1988 al 18/09/1986
Diritto di: Livellario in parte (deriva dall'atto 5)

➤ **10. MORELLI Donata**

📅 dal 06/04/1988 al 18/09/1986
Diritto di: Livellario in parte (deriva dall'atto 5)

➤ **11. MORELLI Michelina**

📅 dal 06/04/1988 al 18/09/1986
Diritto di: Livellario in parte (deriva dall'atto 5)

➤ **12. CAPITOLO DELLA CATTEDRALE DI ASCOLI SATRIANO**

📅 dal 06/04/1988 al 25/01/2012
Diritto di: Diritto del concedente (deriva dall'atto 5)

➤ **1. TROCCOLA Maria Carmela (CF TRCMCR58H58D269L)**

nata a DELICETO (FG) il 18/06/1958

📅 dal 24/06/1998 al 25/01/2012
Diritto di: Enfiteusi per 1000/1000 (deriva dall'atto 6)

6. Atto del 24/06/1998 Pubblico ufficiale VASSALLI GUSTAVO Sede BOVINO (FG) Repertorio n. 3799 - Trascrizione n. 7866.2/1998 in atti dal 16/10/1999

➤ **1. TROCCOLA Maria Carmela (CF TRCMCR58H58D269L)**

nata a DELICETO (FG) il 18/06/1958

📅 dal 25/01/2012 al 25/01/2012
Diritto di: Diritto del concedente per 1/1 Regime: bene personale (deriva dall'atto 7)

7. Atto del 25/01/2012 Pubblico ufficiale VASSALLI GUSTAVO Sede FOGGIA (FG) Repertorio n. 13051 - AFFRANCAZIONE (Passaggi intermedi da esaminare) Nota presentata con Modello Unico n. 2287.1/2012 Reparto PI di FOGGIA in atti dal 07/02/2012

➤ **2. TROCCOLA Maria Carmela (CF TRCMCR58H58D269L)**

nata a DELICETO (FG) il 18/06/1958

📅 dal 25/01/2012 al 25/01/2012
Diritto di: Enfiteusi per 1/1 Regime: bene personale (deriva dall'atto 7)

➤ **1. TROCCOLA Maria Carmela (CF TRCMCR58H58D269L)**

nata a DELICETO (FG) il 18/06/1958

📅 dal 25/01/2012
Diritto di: Proprieta' per 1/1 Regime: bene personale (deriva dall'atto 8)

8. VOLTURA D'UFFICIO del 25/01/2012 Pubblico ufficiale VASSALLI GUSTAVO Sede FOGGIA (FG) Repertorio n. 13051 - CANCELLAZIONE PASS INTERM DA ESAM TR.2287/2012 Voltura n. 4712.1/2012 - Pratica n. FG0063567 in atti dal 13/03/2012

Visura telematica

Tributi speciali: Euro 0,90

Catasto terreni

Visura storica per immobile

Situazione degli atti informatizzati dall'impianto meccanografico al 23/11/2023



Immobile di catasto terreni



Causali di aggiornamento ed annotazioni

Informazioni riportate negli atti del catasto al 23/11/2023

Dati identificativi: Comune di ASCOLI SATRIANO (A463) (FG)

Foglio 21 Particella 317

Classamento:

Particella divisa in 2 porzioni

Totali particella:

Redditi: dominicale Euro 6,30

agrario Euro 4,41

Superficie: 1.430 m²

Il reddito dominicale è stato calcolato tenendo conto delle eventuali deduzioni indicate in tabella

Porzione	AA	AB
Reddito dominicale	Euro 5,93	Euro 0,37
Reddito agrario	Euro 4,19	Euro 0,22
Deduzioni	-	-
Superficie m ²	1.351	79
Qualità	SEMINATIVO	ULIVETO
Classe	2	2

> Intestati catastali

➤ 1. DI TARANTO Maria Michela (CF DTRMMC39B41D269R)

nata a DELICETO (FG) il 01/02/1939

Diritto di: Proprieta' per 1/1

> Dati identificativi

📅 dall'impianto al 21/07/1994

Immobile predecessore

Comune di ASCOLI SATRIANO (A463) (FG)

Foglio 21 Particella 205

Impianto meccanografico del 05/02/1976

📅 dal 21/07/1994

Immobile attuale

Comune di **ASCOLI SATRIANO (A463) (FG)**
Foglio 21 Particella 317

VARIAZIONE D'UFFICIO del 21/07/1994 in atti dal
30/07/1994 (n. 31.18/1994)

Annotazioni: deriva dal n.205

Sono stati inoltre variati/soppressi i seguenti immobili:

Comune: **ASCOLI SATRIANO (A463) (FG)**
Foglio 21 Particella 205

> **Dati di classamento**

📅 dall'impianto al 10/11/1993

Immobile predecessore

Comune di **ASCOLI SATRIANO (A463) (FG)**
Foglio 21 Particella 205
Redditi: dominicale **Euro 5,77 Lire 11.175**
agrario **Euro 3,46 Lire 6.705**

Impianto meccanografico del 05/02/1976

Particella con qualità: **PASCOLO** di classe **03**
Superficie: **4.470 m²**

Partita: **5921**

📅 dal 10/11/1993 al 21/07/1994

Immobile predecessore

Comune di **ASCOLI SATRIANO (A463) (FG)**
Foglio 21 Particella 205
Particella divisa in **2** porzioni
Totali particella:
Redditi: dominicale **Euro 16,35 Lire 31.650**
agrario **Euro 11,96 Lire 23.155**

REVISIONE DI ELEMENTI CENSUARI in atti dal
10/11/1993 COME DA MODELLO 26 (n. 7580.3/1990)

Superficie: **4.470 m²**

Partita: **6598**

Il reddito dominicale è stato calcolato tenendo conto delle eventuali deduzioni indicate in tabella

Porzione	A	B
Reddito dominicale	Euro 14,13	Euro 2,22
Reddito agrario	Euro 8,64	Euro 3,32
Deduzioni	-	-
Superficie m ²	3.040	1.430
Qualità	ULIVETO	SEMINATIVO
Classe	2	4

Direzione Provinciale di Foggia
 Ufficio Provinciale - Territorio
 Servizi Catastali

📅 dal 21/07/1994 al 19/11/2020

Immobile attuale

Comune di **ASCOLI SATRIANO (A463) (FG)**
 Foglio **21** Particella **317**
 Redditi: dominicale **Euro 6,28 Lire 12.155**
 agrario **Euro 4,43 Lire 8.580**

Particella con qualità: **SEMINATIVO** di classe **02**
 Superficie: **1.430 m²**

Partita: **6598**

VARIAZIONE D'UFFICIO del 21/07/1994 in atti dal 30/07/1994 (n. 31.18/1994)

Annotazioni: deriva dal n.205

Sono stati inoltre variati/soppressi i seguenti immobili:

Comune: **ASCOLI SATRIANO (A463) (FG)**
 Foglio **21** Particella **205**

📅 dal 19/11/2020

Immobile attuale

Comune di **ASCOLI SATRIANO (A463) (FG)**
 Foglio **21** Particella **317**
 Particella divisa in **2** porzioni
 Totali particella:
 Redditi: dominicale **Euro 6,30**
 agrario **Euro 4,41**
 Superficie: **1.430 m²**

Il reddito dominicale è stato calcolato tenendo conto delle eventuali deduzioni indicate in tabella

Porzione	AA	AB
Reddito dominicale	Euro 5,93	Euro 0,37
Reddito agrario	Euro 4,19	Euro 0,22
Deduzioni	-	-
Superficie m ²	1.351	79
Qualità	SEMINATIVO	ULIVETO
Classe	2	2

TABELLA DI VARIAZIONE del 20/05/2020 Pratica n. FG0124366 in atti dal 19/11/2020 TRASMISSIONE DATI AGEA AI SENSI DEL DL 3.10.2006 N. 262 (n. 5326.1/2020)

Annotazioni: variazione culturale eseguita ai sensi del dl 3.10.2006 n. 262, convertito con modificazioni nella legge 24.11.2006 n. 286 e successive modificazioni (anno 2020) - eseguita a seguito di dichiarazione resa il 20/05/2020 all'organismo pagatore agea con la domanda agea.adu.2020.0138085 (scheda validazione/fascicolo prot. n. agea.caa547.2020.0000487)

> **Altre variazioni**

📅 dal 28/12/1995 al 19/11/2020

Immobile attuale

Comune di **ASCOLI SATRIANO (A463) (FG)**
 Foglio **21** Particella **317**

DOMANDA (COMPRESSE LE DENUNZIE PER VARIAZIONI) del 28/12/1995 in atti dal 03/08/1999 (n. 5609.1/1996)

Sono stati inoltre variati/soppressi i seguenti immobili:

Comune: **ASCOLI SATRIANO (A463) (FG)**
Foglio 21 Particella 318
Foglio 21 Particella 230
Foglio 21 Particella 205

> Storia degli intestati dell'immobile

Dati identificativi: Immobile predecessore - Comune di ASCOLI SATRIANO (A463) (FG) Foglio 21 Particella 205

- **1. DI TARANTO Luigi**
(CF DTRLGU09P21D269A)
nato a DELICETO (FG) il 21/09/1909
📅 dall'impianto al 06/09/1974 antecedente
l'impianto meccanografico
Diritto di: Livellario (deriva dall'atto 1)
1. Impianto meccanografico del 05/02/1976
- **2. CAPITOLO DELLA CATTEDRALE IN ASCOLI SATRIANO**
📅 dall'impianto al 28/12/1995
Diritto di: Diritto del concedente (deriva dall'atto 1)
- **1. BONUOMO Maria ; Donata**
nata a DELICETO (FG) il 16/07/1908
📅 dal 06/09/1974 al 28/12/1995
Diritto di: Usufruttuario parziale di livello (deriva dall'atto 2)
2. DENUNZIA (NEI PASSAGGI PER CAUSA DI MORTE) del 06/09/1974 - UR Sede FOGGIA (FG) Registrazione Volume 15 n. 60 registrato in data 28/02/1975 - Voltura n. 36381 in atti dal 10/11/1981
- **2. DI TARANTO Filomena**
(CF DTRFMN35L45D269I)
nata a DELICETO (FG) il 05/07/1935
📅 dal 06/09/1974 al 28/12/1995
Diritto di: Livellario per per 1/3 (deriva dall'atto 2)
- **3. DI TARANTO Maria Michela**
(CF DTRMMC39B41D269R)
nata a DELICETO (FG) il 01/02/1939
📅 dal 06/09/1974 al 28/12/1995
Diritto di: Livellario per per 1/3 (deriva dall'atto 2)
- **4. DI TARANTO Modestino**
(CF DTRMST41B12D269Y)
nato a DELICETO (FG) il 12/02/1941
📅 dal 06/09/1974 al 28/12/1995
Diritto di: Livellario per per 1/3 (deriva dall'atto 2)

Dati identificativi: Immobile attuale - Comune di ASCOLI SATRIANO (A463) (FG) Foglio 21 Particella 317

- **1. BONUOMO Maria ; Donata**
nata a DELICETO (FG) il 16/07/1908
📅 dal 21/07/1994 al 28/12/1995
Diritto di: Usufruttuario parziale di livello (deriva dall'atto 3)
3. VARIAZIONE D'UFFICIO del 21/07/1994 - n. 31.18/1994 in atti dal 30/07/1994
- **2. CAPITOLO DELLA CATTEDRALE IN ASCOLI SATRIANO**
📅 dal 21/07/1994 al 28/12/1995
Diritto di: Diritto del concedente (deriva dall'atto 3)

- **3. DI TARANTO Filomena**
(CF DTRFMN35L45D269I)
nata a DELICETO (FG) il 05/07/1935
📅 dal 21/07/1994 al 28/12/1995
Diritto di: Livellario per per 1/3 (deriva dall'atto 3)
- **4. DI TARANTO Maria Michela**
(CF DTRMMC39B41D269R)
nata a DELICETO (FG) il 01/02/1939
📅 dal 21/07/1994 al 28/12/1995
Diritto di: Livellario per per 1/3 (deriva dall'atto 3)
- **5. DI TARANTO Modestino**
(CF DTRMST41B12D269Y)
nato a DELICETO (FG) il 12/02/1941
📅 dal 21/07/1994 al 28/12/1995
Diritto di: Livellario per per 1/3 (deriva dall'atto 3)
- **1. DI TARANTO Modestino**
(CF DTRMST41B12D269Y)
nato a DELICETO (FG) il 12/02/1941
📅 dal 28/12/1995 al 21/10/2002
Diritto di: Livellario per per 1/3 (deriva dall'atto 4)
- **2. CAPITOLO DELLA CATTEDRALE IN ASCOLI SATRIANO**
📅 dal 28/12/1995 al 20/12/2003
Diritto di: Diritto del concedente (deriva dall'atto 4)
- **3. DI TARANTO Filomena**
(CF DTRFMN35L45D269I)
nata a DELICETO (FG) il 05/07/1935
📅 dal 28/12/1995 al 20/12/2003
Diritto di: Livellario per per 1/3 (deriva dall'atto 4)
- **4. DI TARANTO Maria Michela**
(CF DTRMMC39B41D269R)
nata a DELICETO (FG) il 01/02/1939
📅 dal 28/12/1995 al 20/12/2003
Diritto di: Livellario per per 1/3 (deriva dall'atto 4)
- **1. DI TARANTO Maria Donata**
(CF DTRMDN79A48F839I)
nata a NAPOLI (NA) il 08/01/1979
📅 dal 21/10/2002 al 20/12/2003
Diritto di: Livellario per per 1/3 (deriva dall'atto 5)
- **1. CAPITOLO DELLA CATTEDRALE DI ASCOLI SATRIANO**
(CF 00000000018)^{a)}
sede in ASCOLI SATRIANO (FG)
📅 dal 20/12/2003 al 20/12/2003
Diritto di: Diritto del concedente per 1/1 (deriva dall'atto 6)
- **1. DI TARANTO Maria Michela**
(CF DTRMMC39B41D269R)
nata a DELICETO (FG) il 01/02/1939
📅 dal 20/12/2003 al 20/12/2003
Diritto di: Proprieta' per 1/1 Regime: bene personale (deriva dall'atto 7)

4. DOMANDA (COMPRESSE LE DENUNZIE PER VARIAZIONI) del 28/12/1995 Sede FOGGIA (FG) Registrazione n. 14918 registrato in data 25/07/1996 - Voltura n. 5609.1/1996 in atti dal 03/08/1999

5. DENUNZIA (NEI PASSAGGI PER CAUSA DI MORTE) del 21/10/2002 - UR Sede FOGGIA (FG) Registrazione Volume 387 n. 57 registrato in data 15/04/2003 - SUCCESSIONE Voltura n. 138884.1/2003 - Pratica n. 146430 in atti dal 09/05/2003

6. Atto del 20/12/2003 Pubblico ufficiale NOT. VASSALLI Sede DELICETO (FG) Repertorio n. 34128 - UR Sede FOGGIA (FG) Registrazione n. 2 registrato in data 08/01/2004 - DIVISIONE Voltura n. 1973.2/2004 - Pratica n. FG0029729 in atti dal 17/02/2004

7. Atto del 20/12/2003 Pubblico ufficiale VASSALLI FRANCESCO Sede DELICETO (FG) Repertorio n. 34128 - DIVISIONE (Passaggi intermedi da esaminare) Trascrizione n. 214.2/2004 Reparto PI di FOGGIA - Pratica n. FG0029719 in atti dal 09/02/2004

- **1. DI TARANTO Maria Michela**
(CF DTRMMC39B41D269R)
nata a DELICETO (FG) il 01/02/1939
📅 dal 20/12/2003 al 20/12/2003
Diritto di: Oneri livellaria per 1/1 (deriva dall'atto 6)
- **1. CAPITOLO DELLA CATTEDRALE DI ASCOLI SATRIANO**
(CF 00000000018)^{a)}
sede in ASCOLI SATRIANO (FG)
📅 dal 20/12/2003 al 21/12/2011
Diritto di: Diritto del concedente per 1/1 (deriva dall'atto 8)
- **2. DI TARANTO Maria Michela**
(CF DTRMMC39B41D269R)
nata a DELICETO (FG) il 01/02/1939
📅 dal 20/12/2003 al 21/12/2011
Diritto di: Oneri livellaria per 1/1 (deriva dall'atto 8)
- **1. DI TARANTO Maria Michela**
(CF DTRMMC39B41D269R)
nata a DELICETO (FG) il 01/02/1939
📅 dal 21/12/2011 al 21/12/2011
Diritto di: Diritto del concedente per 1/1 (deriva dall'atto 9)
- **1. DI TARANTO Maria Michela**
(CF DTRMMC39B41D269R)
nata a DELICETO (FG) il 01/02/1939
📅 dal 21/12/2011
Diritto di: Proprieta' per 1/1 (deriva dall'atto 10)

8. VOLTURA D'UFFICIO del 20/12/2003 Pubblico ufficiale VASSALLI FRANCESCO Sede DELICETO (FG) Repertorio n. 34128 - CANC. PASS. DA ESAM.TR 214/04 Voltura n. 10095.2/2006 - Pratica n. FG0083653 in atti dal 12/04/2006

9. SENTENZA (ATTO DELL'AUTORITA' GIUDIZIARIA) del 21/12/2011 Pubblico ufficiale TRIBUNALE DI FOGGIA Sede FOGGIA (FG) Repertorio n. 1014 - VERBALE AFFRANCAZIONE CANONE ENFITEUTICO Rettifica la trasc. n.14504/2011 Trascrizione n. 1957.1/2012 Reparto PI di FOGGIA in atti dal 01/02/2012

10. VOLTURA D'UFFICIO del 21/12/2011 - IST. 40743/14 ALLINEAM DITTA Voltura n. 4284.1/2014 - Pratica n. FG0044473 in atti dal 27/02/2014

Visura telematica

Tributi speciali: Euro 0,90

Legenda

a) Codice fiscale non validato in anagrafe tributaria

Catasto terreni

Visura storica per immobile

Situazione degli atti informatizzati dall'impianto meccanografico al 23/11/2023



Immobile di catasto terreni



Causali di aggiornamento ed annotazioni

Informazioni riportate negli atti del catasto al 23/11/2023

Dati identificativi: Comune di ASCOLI SATRIANO (A463) (FG)

Foglio 21 Particella 318

Classamento:

Particella divisa in 2 porzioni

Totali particella:

Redditi: dominicale Euro 5,75

agrario Euro 4,03

Superficie: 1.306 m²

Il reddito dominicale è stato calcolato tenendo conto delle eventuali deduzioni indicate in tabella

Porzione	AA	AB
Reddito dominicale	Euro 5,50	Euro 0,25
Reddito agrario	Euro 3,88	Euro 0,15
Deduzioni	-	-
Superficie m ²	1.252	54
Qualità	SEMINATIVO	ULIVETO
Classe	2	2

> Intestati catastali

➤ 1. DI TARANTO Maria Michela (CF DTRMMC39B41D269R)

nata a DELICETO (FG) il 01/02/1939

Diritto di: Proprieta' per 1/1

> Dati identificativi

📅 dall'impianto al 21/07/1994

Immobile predecessore

Comune di ASCOLI SATRIANO (A463) (FG)

Foglio 21 Particella 230

Impianto meccanografico del 05/02/1976

📅 dal 21/07/1994

Immobile attuale

Comune di **ASCOLI SATRIANO (A463) (FG)**
Foglio 21 Particella 318

VARIAZIONE D'UFFICIO del 21/07/1994 in atti dal
30/07/1994 (n. 31.19/1994)

Annotazioni: deriva dal n. 230

Sono stati inoltre variati/soppressi i seguenti immobili:

Comune: **ASCOLI SATRIANO (A463) (FG)**
Foglio 21 Particella 230

> **Dati di classamento**

📅 dall'impianto al 10/11/1993

Immobile predecessore

Comune di **ASCOLI SATRIANO (A463) (FG)**
Foglio 21 Particella 230
Redditi: dominicale **Euro 3,93 Lire 7.600**
agrario **Euro 2,36 Lire 4.560**

Impianto meccanografico del 05/02/1976

Particella con qualità: **PASCOLO** di classe **03**
Superficie: **3.040 m²**

Partita: **5921**

📅 dal 10/11/1993 al 21/07/1994

Immobile predecessore

Comune di **ASCOLI SATRIANO (A463) (FG)**
Foglio 21 Particella 230
Particella divisa in **2** porzioni
Totali particella:
Redditi: dominicale **Euro 10,08 Lire 19.524**
agrario **Euro 7,97 Lire 15.414**

REVISIONE DI ELEMENTI CENSUARI in atti dal
10/11/1993 COME DA MODELLO 26 (n. 7580.4/1990)

Superficie: **3.040 m²**

Partita: **6598**

Il reddito dominicale è stato calcolato tenendo conto delle eventuali deduzioni indicate in tabella

Porzione	A	B
Reddito dominicale	Euro 8,06	Euro 2,02
Reddito agrario	Euro 4,93	Euro 3,04
Deduzioni	-	-
Superficie m ²	1.734	1.306
Qualità	ULIVETO	SEMINATIVO
Classe	2	4

Direzione Provinciale di Foggia
 Ufficio Provinciale - Territorio
 Servizi Catastali

📅 dal 21/07/1994 al 19/11/2020

Immobile attuale

Comune di **ASCOLI SATRIANO (A463) (FG)**

Foglio **21** Particella **318**

Redditi: dominicale **Euro 5,73 Lire 11.101**

agrario **Euro 4,05 Lire 7.836**

Particella con qualità: **SEMINATIVO** di classe **02**
 Superficie: **1.306 m²**

Partita: **6598**

VARIAZIONE D'UFFICIO del 21/07/1994 in atti dal 30/07/1994 (n. 31.19/1994)

Annotazioni: deriva dal n. 230

Sono stati inoltre variati/soppressi i seguenti immobili:

Comune: **ASCOLI SATRIANO (A463) (FG)**

Foglio **21** Particella **230**

📅 dal 19/11/2020

Immobile attuale

Comune di **ASCOLI SATRIANO (A463) (FG)**

Foglio **21** Particella **318**

Particella divisa in **2** porzioni

Totali particella:

Redditi: dominicale **Euro 5,75**

agrario **Euro 4,03**

Superficie: **1.306 m²**

Il reddito dominicale è stato calcolato tenendo conto delle eventuali deduzioni indicate in tabella

TABELLA DI VARIAZIONE del 20/05/2020 Pratica n. FG0124370 in atti dal 19/11/2020 TRASMISSIONE DATI AGEA AI SENSI DEL DL 3.10.2006 N. 262 (n. 5330.1/2020)

Annotazioni: variazione culturale eseguita ai sensi del dl 3.10.2006 n. 262, convertito con modificazioni nella legge 24.11.2006 n. 286 e successive modificazioni (anno 2020) - eseguita a seguito di dichiarazione resa il 20/05/2020 all'organismo pagatore agea con la domanda agea.adu.2020.0138085 (scheda validazione/fascicolo prot. n. agea.caa547.2020.0000487)

Porzione	AA	AB
Reddito dominicale	Euro 5,50	Euro 0,25
Reddito agrario	Euro 3,88	Euro 0,15
Deduzioni	-	-
Superficie m ²	1.252	54
Qualità	SEMINATIVO	ULIVETO
Classe	2	2

> **Altre variazioni**

📅 dal 28/12/1995 al 19/11/2020

Immobile attuale

Comune di **ASCOLI SATRIANO (A463) (FG)**

Foglio **21** Particella **318**

DOMANDA (COMPRESSE LE DENUNZIE PER VARIAZIONI) del 28/12/1995 in atti dal 03/08/1999 (n. 5609.1/1996)

Sono stati inoltre variati/soppressi i seguenti immobili:

Comune: **ASCOLI SATRIANO (A463) (FG)**
Foglio 21 Particella 230
Foglio 21 Particella 205
Foglio 21 Particella 317

> Storia degli intestati dell'immobile

Dati identificativi: Immobile predecessore - Comune di ASCOLI SATRIANO (A463) (FG) Foglio 21 Particella 230

- **1. DI TARANTO Luigi**
(CF DTRLGU09P21D269A)
nato a DELICETO (FG) il 21/09/1909
📅 dall'impianto al 06/09/1974 antecedente
l'impianto meccanografico
Diritto di: Livellario (deriva dall'atto 1)
1. Impianto meccanografico del 05/02/1976
- **2. CAPITOLO DELLA CATTEDRALE IN ASCOLI SATRIANO**
📅 dall'impianto al 28/12/1995
Diritto di: Diritto del concedente (deriva dall'atto 1)
- **1. BONUOMO Maria ; Donata**
nata a DELICETO (FG) il 16/07/1908
📅 dal 06/09/1974 al 28/12/1995
Diritto di: Usufruttuario parziale di livello (deriva dall'atto 2)
2. DENUNZIA (NEI PASSAGGI PER CAUSA DI MORTE) del 06/09/1974 - UR Sede FOGGIA (FG) Registrazione Volume 15 n. 60 registrato in data 28/02/1975 - Voltura n. 36381 in atti dal 10/11/1981
- **2. DI TARANTO Filomena**
(CF DTRFMN35L45D269I)
nata a DELICETO (FG) il 05/07/1935
📅 dal 06/09/1974 al 28/12/1995
Diritto di: Livellario per per 1/3 (deriva dall'atto 2)
- **3. DI TARANTO Maria Michela**
(CF DTRMMC39B41D269R)
nata a DELICETO (FG) il 01/02/1939
📅 dal 06/09/1974 al 28/12/1995
Diritto di: Livellario per per 1/3 (deriva dall'atto 2)
- **4. DI TARANTO Modestino**
(CF DTRMST41B12D269Y)
nato a DELICETO (FG) il 12/02/1941
📅 dal 06/09/1974 al 28/12/1995
Diritto di: Livellario per per 1/3 (deriva dall'atto 2)

Dati identificativi: Immobile attuale - Comune di ASCOLI SATRIANO (A463) (FG) Foglio 21 Particella 318

- **1. BONUOMO Maria ; Donata**
nata a DELICETO (FG) il 16/07/1908
📅 dal 21/07/1994 al 28/12/1995
Diritto di: Usufruttuario parziale di livello (deriva dall'atto 3)
3. VARIAZIONE D'UFFICIO del 21/07/1994 - n. 31.19/1994 in atti dal 30/07/1994
- **2. CAPITOLO DELLA CATTEDRALE IN ASCOLI SATRIANO**
📅 dal 21/07/1994 al 28/12/1995
Diritto di: Diritto del concedente (deriva dall'atto 3)

- **3. DI TARANTO Filomena**
(CF DTRFMN35L45D269I)
nata a DELICETO (FG) il 05/07/1935
📅 dal 21/07/1994 al 28/12/1995
Diritto di: Livellario per per 1/3 (deriva dall'atto 3)
- **4. DI TARANTO Maria Michela**
(CF DTRMMC39B41D269R)
nata a DELICETO (FG) il 01/02/1939
📅 dal 21/07/1994 al 28/12/1995
Diritto di: Livellario per per 1/3 (deriva dall'atto 3)
- **5. DI TARANTO Modestino**
(CF DTRMST41B12D269Y)
nato a DELICETO (FG) il 12/02/1941
📅 dal 21/07/1994 al 28/12/1995
Diritto di: Livellario per per 1/3 (deriva dall'atto 3)
- **1. DI TARANTO Modestino**
(CF DTRMST41B12D269Y)
nato a DELICETO (FG) il 12/02/1941
📅 dal 28/12/1995 al 21/10/2002
Diritto di: Livellario per per 1/3 (deriva dall'atto 4)
- **2. CAPITOLO DELLA CATTEDRALE IN ASCOLI SATRIANO**
📅 dal 28/12/1995 al 20/12/2003
Diritto di: Diritto del concedente (deriva dall'atto 4)
- **3. DI TARANTO Filomena**
(CF DTRFMN35L45D269I)
nata a DELICETO (FG) il 05/07/1935
📅 dal 28/12/1995 al 20/12/2003
Diritto di: Livellario per per 1/3 (deriva dall'atto 4)
- **4. DI TARANTO Maria Michela**
(CF DTRMMC39B41D269R)
nata a DELICETO (FG) il 01/02/1939
📅 dal 28/12/1995 al 20/12/2003
Diritto di: Livellario per per 1/3 (deriva dall'atto 4)
- **1. DI TARANTO Maria Donata**
(CF DTRMDN79A48F839I)
nata a NAPOLI (NA) il 08/01/1979
📅 dal 21/10/2002 al 20/12/2003
Diritto di: Livellario per per 1/3 (deriva dall'atto 5)
- **1. CAPITOLO DELLA CATTEDRALE DI ASCOLI SATRIANO**
(CF 00000000018)^{a)}
sede in ASCOLI SATRIANO (FG)
📅 dal 20/12/2003 al 20/12/2003
Diritto di: Diritto del concedente per 1/1 (deriva dall'atto 6)
- **1. DI TARANTO Maria Michela**
(CF DTRMMC39B41D269R)
nata a DELICETO (FG) il 01/02/1939
📅 dal 20/12/2003 al 20/12/2003
Diritto di: Proprieta' per 1/1 Regime: bene personale (deriva dall'atto 7)

4. DOMANDA (COMPRESSE LE DENUNZIE PER VARIAZIONI) del 28/12/1995 Sede FOGGIA (FG) Registrazione n. 14918 registrato in data 25/07/1996 - Voltura n. 5609.1/1996 in atti dal 03/08/1999

5. DENUNZIA (NEI PASSAGGI PER CAUSA DI MORTE) del 21/10/2002 - UR Sede FOGGIA (FG) Registrazione Volume 387 n. 57 registrato in data 15/04/2003 - SUCCESSIONE Voltura n. 138884.1/2003 - Pratica n. 146430 in atti dal 09/05/2003

6. Atto del 20/12/2003 Pubblico ufficiale NOT. VASSALLI Sede DELICETO (FG) Repertorio n. 34128 - UR Sede FOGGIA (FG) Registrazione n. 2 registrato in data 08/01/2004 - DIVISIONE Voltura n. 1973.2/2004 - Pratica n. FG0029729 in atti dal 17/02/2004

7. Atto del 20/12/2003 Pubblico ufficiale VASSALLI FRANCESCO Sede DELICETO (FG) Repertorio n. 34128 - DIVISIONE (Passaggi intermedi da esaminare) Trascrizione n. 214.2/2004 Reparto PI di FOGGIA - Pratica n. FG0029719 in atti dal 09/02/2004

- **1. DI TARANTO Maria Michela**
(CF DTRMMC39B41D269R)
nata a DELICETO (FG) il 01/02/1939
📅 dal 20/12/2003 al 20/12/2003
Diritto di: Oneri livellaria per 1/1 (deriva dall'atto 6)
- **1. CAPITOLO DELLA CATTEDRALE DI ASCOLI SATRIANO**
(CF 00000000018)^{a)}
sede in ASCOLI SATRIANO (FG)
📅 dal 20/12/2003 al 21/12/2011
Diritto di: Diritto del concedente per 1/1 (deriva dall'atto 8)
- **2. DI TARANTO Maria Michela**
(CF DTRMMC39B41D269R)
nata a DELICETO (FG) il 01/02/1939
📅 dal 20/12/2003 al 21/12/2011
Diritto di: Oneri livellaria per 1/1 (deriva dall'atto 8)
- **1. DI TARANTO Maria Michela**
(CF DTRMMC39B41D269R)
nata a DELICETO (FG) il 01/02/1939
📅 dal 21/12/2011 al 21/12/2011
Diritto di: Diritto del concedente per 1/1 (deriva dall'atto 9)
- **1. DI TARANTO Maria Michela**
(CF DTRMMC39B41D269R)
nata a DELICETO (FG) il 01/02/1939
📅 dal 21/12/2011
Diritto di: Proprieta' per 1/1 (deriva dall'atto 10)

8. VOLTURA D'UFFICIO del 20/12/2003 Pubblico ufficiale VASSALLI FRANCESCO Sede DELICETO (FG) Repertorio n. 34128 - CANC. PASS. DA ESAM.TR 214/04 Voltura n. 10095.2/2006 - Pratica n. FG0083653 in atti dal 12/04/2006

9. SENTENZA (ATTO DELL'AUTORITA' GIUDIZIARIA) del 21/12/2011 Pubblico ufficiale TRIBUNALE DI FOGGIA Sede FOGGIA (FG) Repertorio n. 1014 - VERBALE AFFRANCAZIONE CANONE ENFITEUTICO Rettifica la trasc. n.14504/2011 Trascrizione n. 1957.1/2012 Reparto PI di FOGGIA in atti dal 01/02/2012

10. VOLTURA D'UFFICIO del 21/12/2011 - IST. 40743/14 ALLINEAM DITTA Voltura n. 4284.1/2014 - Pratica n. FG0044473 in atti dal 27/02/2014

Visura telematica

Tributi speciali: Euro 0,90

Legenda

a) Codice fiscale non validato in anagrafe tributaria

Catasto terreni

Visura storica per immobile

Situazione degli atti informatizzati dall'impianto meccanografico al 22/11/2023



Immobile di catasto terreni



Causali di aggiornamento ed annotazioni

Informazioni riportate negli atti del catasto al 22/11/2023

Dati identificativi: Comune di ASCOLI SATRIANO (A463) (FG)

Foglio 21 Particella 334

Classamento:

Redditi: dominicale Euro 33,42

agrario Euro 50,13

Particella con qualità: SEMINATIVO di classe 4

Superficie: 21.570 m²

> Intestati catastali

> 1. BALDASSARRO Pasqualina (CF BLDPQL29P49D269X)

nata a DELICETO (FG) il 09/09/1929

Diritto di: Proprieta' per 1000/1000

> Dati identificativi

📅 dall'impianto al 04/09/2008

Immobile predecessore

Comune di ASCOLI SATRIANO (A463) (FG)

Foglio 21 Particella 104

Impianto meccanografico del 05/02/1976

📅 dal 04/09/2008

Immobile attuale

Comune di ASCOLI SATRIANO (A463) (FG)

Foglio 21 Particella 334

FRAZIONAMENTO del 04/09/2008 Pratica n. FG0267478 in atti dal 04/09/2008 (n. 267478.1/2008)

Sono stati inoltre variati/soppressi i seguenti immobili:

Comune: ASCOLI SATRIANO (A463) (FG)

Foglio 21 Particella 104

Foglio 21 Particella 333

> Dati di classamento

📅 dall'impianto al 04/09/2008

Immobile predecessore

Comune di ASCOLI SATRIANO (A463) (FG)

Foglio 21 Particella 104

Impianto meccanografico del 05/02/1976

Direzione Provinciale di Foggia
Ufficio Provinciale - Territorio
Servizi Catastali

Redditi: dominicale **Euro 34,04 Lire 65.910**
agrario **Euro 51,06 Lire 98.865**

Particella con qualità: **SEMINATIVO** di classe **04**
Superficie: **21.970 m²**

Partita: **5513**

📅 dal **04/09/2008**

Immobile attuale

Comune di **ASCOLI SATRIANO (A463) (FG)**

Foglio **21** Particella **334**

Redditi: dominicale **Euro 33,42**
agrario **Euro 50,13**

Particella con qualità: **SEMINATIVO** di classe **04**
Superficie: **21.570 m²**

FRAZIONAMENTO del 04/09/2008 Pratica n.
FG0267478 in atti dal 04/09/2008 (n. 267478.1/2008)

Sono stati inoltre variati/soppressi i seguenti immobili:

Comune: **ASCOLI SATRIANO (A463) (FG)**
Foglio 21 Particella 104
Foglio 21 Particella 333

> Storia degli intestati dell'immobile

Dati identificativi: Immobile predecessore - Comune di ASCOLI SATRIANO (A463) (FG) Foglio 21 Particella 104

➤ **1. BALDASSARRO Pasqualina**
(CF BLDPQL29P49D269X)
nata a DELICETO (FG) il 09/09/1929

📅 dall'impianto al 04/09/2008
Diritto di: Proprieta' per 1000/1000 (deriva dall'atto 1)

1. Impianto meccanografico del 05/02/1976

Dati identificativi: Immobile attuale - Comune di ASCOLI SATRIANO (A463) (FG) Foglio 21 Particella 334

➤ **1. BALDASSARRO Pasqualina**
(CF BLDPQL29P49D269X)
nata a DELICETO (FG) il 09/09/1929

📅 dal 04/09/2008
Diritto di: Proprieta' per 1000/1000 (deriva dall'atto 2)

2. FRAZIONAMENTO del 04/09/2008 Pratica n.
FG0267478 in atti dal 04/09/2008 (n. 267478.1/2008)

Visura telematica

Tributi speciali: Euro 0,90

Catasto terreni

Visura storica per immobile

Situazione degli atti informatizzati dall'impianto meccanografico al 22/11/2023



Immobile di catasto terreni



Causali di aggiornamento ed annotazioni

Informazioni riportate negli atti del catasto al 22/11/2023

Dati identificativi: Comune di ASCOLI SATRIANO (A463) (FG)

Foglio 21 Particella 351

Classamento:

Redditi: dominicale Euro 0,09

agrario Euro 0,19

Particella con qualità: SEMINATIVO di classe 5

Superficie: 91 m²

Annotazione di immobile: Atto di aggiornamento non conforme all'art. 1, comma 8, D.M. n. 701/94

> Intestati catastali

➤ 1. M & M POWER S.R.L. (CF 06634170721)

sede in BARI (BA)

Diritto di: Proprieta' per 1/1

> Dati identificativi

📅 dall'impianto al 07/06/2011

Immobile predecessore

Comune di ASCOLI SATRIANO (A463) (FG)

Foglio 21 Particella 218

Impianto meccanografico del 05/02/1976

📅 dal 07/06/2011

Immobile attuale

Comune di ASCOLI SATRIANO (A463) (FG)

Foglio 21 Particella 351

FRAZIONAMENTO del 07/06/2011 Pratica n. FG0158964 in atti dal 07/06/2011 presentato il 06/06/2011 (n. 158964.1/2011)

Sono stati inoltre variati/soppressi i seguenti immobili:

Comune: ASCOLI SATRIANO (A463) (FG)

Foglio 21 Particella 96

Foglio 21 Particella 218

Foglio 21 Particella 354

Foglio 21 Particella 353

Foglio 21 Particella 352

> Dati di classamento

 dall'impianto al 07/06/2011

Immobile predecessore

Comune di **ASCOLI SATRIANO (A463) (FG)**

Foglio **21** Particella **218**

Redditi: dominicale **Euro 1,78 Lire 3.456**

agrario **Euro 3,57 Lire 6.912**

Particella con qualità: **SEMINATIVO** di classe **05**
Superficie: **1.728 m²**

Partita: **5728**

Impianto meccanografico del 05/02/1976

 dal 07/06/2011

Immobile attuale

Comune di **ASCOLI SATRIANO (A463) (FG)**

Foglio **21** Particella **351**

Redditi: dominicale **Euro 0,09**

agrario **Euro 0,19**

Particella con qualità: **SEMINATIVO** di classe **05**
Superficie: **91 m²**

FRAZIONAMENTO del 07/06/2011 Pratica n.
FG0158964 in atti dal 07/06/2011 presentato il
06/06/2011 (n. 158964.1/2011)

Sono stati inoltre variati/soppressi i seguenti immobili:

Comune: **ASCOLI SATRIANO (A463) (FG)**

Foglio 21 Particella 96

Foglio 21 Particella 218

Foglio 21 Particella 354

Foglio 21 Particella 353

Foglio 21 Particella 352

> Altre variazioni

 dal 07/06/2011

Immobile attuale

Comune di **ASCOLI SATRIANO (A463) (FG)**

Foglio **21** Particella **351**

Variazione del 07/06/2011 Pratica n. FG0158964 in atti
dal 07/06/2011 presentato il 06/06/2011 (n.
158964.1/2011)

Annotazione di immobile: atto di aggiornamento non
conforme all'art. 1, comma 8, d.m. n. 701/94

Sono stati inoltre variati/soppressi i seguenti immobili:

Comune: **ASCOLI SATRIANO (A463) (FG)**

Foglio 21 Particella 352

Foglio 21 Particella 354

Foglio 21 Particella 353

> Storia degli intestati dell'immobile

Dati identificativi: Immobile predecessore - Comune di ASCOLI SATRIANO (A463) (FG) Foglio 21 Particella 218

- **1. NATALE Benvenuta (CF NTLBVN21S63D269D)**
nata a DELICETO (FG) il 23/11/1921
📄 dall'impianto al 04/04/1989
Diritto di: Proprieta' (deriva dall'atto 1)
 - 1. Impianto meccanografico del 05/02/1976
- **2. NATALE Mattia (CF NTLMTT93D24D269J)**
nato a DELICETO (FG) il 24/04/1893
📄 dall'impianto al 04/04/1989
Diritto di: Usufrutto (deriva dall'atto 1)
- **1. GIOIA Rocco (CF GIORCC19H18D269J)**
nato a DELICETO (FG) il 18/06/1919
📄 dal 04/04/1989 al 20/02/1990
Diritto di: Usufruttuario parziale (deriva dall'atto 2)
 - 2. Atto del 04/04/1989 Pubblico ufficiale METERANGELIS VINCE Sede FOGGIA (FG) Repertorio n. 12555 Sede FOGGIA (FG) Registrazione n. 1350 registrato in data 24/04/1989 - n. 6171.1/1989 in atti dal 26/04/1996
- **2. GIOIA Vincenzo (CF GIOVCN55T26D269B)**
nato a DELICETO (FG) il 26/12/1955
📄 dal 04/04/1989 al 20/02/1990
Diritto di: Proprieta' (deriva dall'atto 2)
- **3. NATALE Benvenuta (CF NTLBVN21S63D269D)**
nata a DELICETO (FG) il 23/11/1921
📄 dal 04/04/1989 al 20/02/1990
Diritto di: Usufruttuario parziale (deriva dall'atto 2)
- **1. GIOIA Vincenzo (CF GIOVCN55T26D269B)**
nato a DELICETO (FG) il 26/12/1955
📄 dal 20/02/1990 al 04/04/1991
Diritto di: Nuda proprieta' per 1/1 (deriva dall'atto 3)
 - 3. RICONGIUNGIMENTO DI USUFRUTTO del 20/02/1990 - USUFR. IN MORTE DI GIOIA ROCCO Voltura n. 7237.2/2010 - Pratica n. FG0108488 in atti dal 21/04/2010
- **2. NATALE Benvenuta (CF NTLBVN21S63D269D)**
nata a DELICETO (FG) il 23/11/1921
📄 dal 20/02/1990 al 04/04/1991
Diritto di: Usufrutto per 1/1 (deriva dall'atto 3)
- **1. GIOIA Vincenzo (CF GIOVCN55T26D269B)**
nato a DELICETO (FG) il 26/12/1955
📄 dal 04/04/1991 al 14/04/2010
Diritto di: Proprieta' per 1/1 (deriva dall'atto 4)
 - 4. RICONGIUNGIMENTO DI USUFRUTTO del 04/04/1991 - USUFR. IN MORTE DI NATALE BENVENUTA Voltura n. 7238.2/2010 - Pratica n. FG0108492 in atti dal 21/04/2010
- **1. M. & M. POWER DI ANDREA MAGNATTA E C. S.A.S. (CF 06634170721)**
sede in BARI (BA)
📄 dal 14/04/2010 al 22/09/2010
Diritto di: Superficie per 1/1 (deriva dall'atto 5)
 - 5. Atto del 14/04/2010 Pubblico ufficiale MADDALENA PASQUALE Sede CAPURSO (BA) Repertorio n. 77183 - COSTITUZIONE DI DIRITTI REALI A TITOLO ONEROSO Nota presentata con Modello Unico n. 6789.1/2010 Reparto PI di FOGGIA in atti dal 10/05/2010
- **2. GIOIA Vincenzo (CF GIOVCN55T26D269B)**
nato a DELICETO (FG) il 26/12/1955
📄 dal 14/04/2010 al 07/06/2011
Diritto di: Proprieta' per 1/1 (deriva dall'atto 5)

- **1. DEL ENERGY S.R.L. (CF 06472420725)**
sede in TRIGGIANO (BA)
📅 dal 22/09/2010 al 07/06/2011
Diritto di: Superficie per 1/1 (deriva dall'atto 6)

6. Atto del 22/09/2010 Pubblico ufficiale MADDALENA PASQUALE Sede CAPURSO (BA) Repertorio n. 77669 - CESSIONE DI DIRITTI REALI A TITOLO ONEROSO Nota presentata con Modello Unico n. 14585.1/2010 Reparto PI di FOGGIA in atti dal 06/10/2010

Dati identificativi: Immobile attuale - Comune di ASCOLI SATRIANO (A463) (FG) Foglio 21 Particella 351

- **1. DEL ENERGY S.R.L. (CF 06472420725)**
sede in TRIGGIANO (BA)
📅 dal 07/06/2011 al 01/07/2011
Diritto di: Superficie per 1/1 (deriva dall'atto 7)

7. Atto del 22/09/2010 Pubblico ufficiale MADDALENA PASQUALE Sede CAPURSO (BA) Repertorio n. 77669 - CESSIONE DI DIRITTI REALI A TITOLO ONEROSO Nota presentata con Modello Unico n. 14585.1/2010 Reparto PI di FOGGIA in atti dal 06/10/2010

Nel documento sono indicati gli identificativi catastali dell'immobile originario dell'attuale

ASCOLI SATRIANO (A463) (FG)
Foglio 21 Particella 218

- **1. GIOIA Vincenzo (CF GIOVCN55T26D269B)**
nato a DELICETO (FG) il 26/12/1955
📅 dal 07/06/2011 al 01/07/2011
Diritto di: Proprieta' per 1/1 (deriva dall'atto 8)

8. FRAZIONAMENTO del 07/06/2011 Pratica n. FG0158964 in atti dal 07/06/2011 presentato il 06/06/2011 (n. 158964.1/2011)

- **1. M & M POWER S.R.L. (CF 06634170721)**
sede in BARI (BA)
📅 dal 01/07/2011 al 01/07/2011
Diritto di: Proprieta' per 1/1 (deriva dall'atto 9)

9. Atto del 01/07/2011 Pubblico ufficiale MADDALENA PASQUALE Sede CAPURSO (BA) Repertorio n. 78621 - COMPRAVENDITA (Passaggi intermedi da esaminare) Nota presentata con Modello Unico n. 11210.1/2011 Reparto PI di FOGGIA in atti dal 19/07/2011

- **1. M & M POWER S.R.L. (CF 06634170721)**
sede in BARI (BA)
📅 dal 01/07/2011
Diritto di: Proprieta' per 1/1 (deriva dall'atto 10)

10. VOLTURA D'UFFICIO del 01/07/2011 Pubblico ufficiale MADDALENA PASQUALE Sede CAPURSO (BA) Repertorio n. 78621 - CANC PASS INTERM DA ESAMTR.11210/2011 Voltura n. 19267.1/2011 - Pratica n. FG0219479 in atti dal 26/07/2011

Visura telematica

Tributi speciali: Euro 0,90

Catasto terreni

Visura storica per immobile

Situazione degli atti informatizzati dall'impianto meccanografico al 22/11/2023



Immobile di catasto terreni



Causali di aggiornamento ed annotazioni

Informazioni riportate negli atti del catasto al 22/11/2023

Dati identificativi: Comune di ASCOLI SATRIANO (A463) (FG)

Foglio 21 Particella 352

Classamento:

Redditi: dominicale Euro 1,69

agrario Euro 3,38

Particella con qualità: SEMINATIVO di classe 5

Superficie: 1.637 m²

Annotazione di immobile: Atto di aggiornamento non conforme all'art. 1, comma 8, D.M. n. 701/94

> Intestati catastali

➤ 1. GIOIA Vincenzo (CF GIOVCN55T26D269B)

nato a DELICETO (FG) il 26/12/1955

Diritto di: Proprieta' per l'area

➤ 2. DEL ENERGY S.R.L. (CF 06472420725)

sede in MILANO (MI)

Diritto di: Superficie per 1/1

> Dati identificativi

📅 dall'impianto al 07/06/2011

Immobile predecessore

Comune di ASCOLI SATRIANO (A463) (FG)

Foglio 21 Particella 218

Impianto meccanografico del 05/02/1976

📅 dal 07/06/2011

Immobile attuale

Comune di ASCOLI SATRIANO (A463) (FG)

Foglio 21 Particella 352

FRAZIONAMENTO del 07/06/2011 Pratica n. FG0158964 in atti dal 07/06/2011 presentato il 06/06/2011 (n. 158964.1/2011)

Sono stati inoltre variati/soppressi i seguenti immobili:

Comune: ASCOLI SATRIANO (A463) (FG)

Foglio 21 Particella 96

Foglio 21 Particella 218

Foglio 21 Particella 354

Foglio 21 Particella 353

Foglio 21 Particella 351

> Dati di classamento

📅 dall'impianto al 07/06/2011

Impianto meccanografico del 05/02/1976

Immobile predecessore

Comune di **ASCOLI SATRIANO (A463) (FG)**

Foglio **21** Particella **218**

Redditi: dominicale **Euro 1,78 Lire 3.456**
agrario **Euro 3,57 Lire 6.912**

Particella con qualità: **SEMINATIVO** di classe **05**
Superficie: **1.728 m²**

Partita: **5728**

📅 dal 07/06/2011

FRAZIONAMENTO del 07/06/2011 Pratica n. FG0158964 in atti dal 07/06/2011 presentato il 06/06/2011 (n. 158964.1/2011)

Immobile attuale

Comune di **ASCOLI SATRIANO (A463) (FG)**

Foglio **21** Particella **352**

Redditi: dominicale **Euro 1,69**
agrario **Euro 3,38**

Particella con qualità: **SEMINATIVO** di classe **05**
Superficie: **1.637 m²**

Sono stati inoltre variati/soppressi i seguenti immobili:

Comune: **ASCOLI SATRIANO (A463) (FG)**

Foglio 21 Particella 96

Foglio 21 Particella 218

Foglio 21 Particella 354

Foglio 21 Particella 353

Foglio 21 Particella 351

> Altre variazioni

📅 dal 07/06/2011

Immobile attuale

Comune di **ASCOLI SATRIANO (A463) (FG)**

Foglio **21** Particella **352**

Variazione del 07/06/2011 Pratica n. FG0158964 in atti dal 07/06/2011 presentato il 06/06/2011 (n. 158964.1/2011)

Annotazione di immobile: atto di aggiornamento non conforme all'art. 1, comma 8, d.m. n. 701/94

Sono stati inoltre variati/soppressi i seguenti immobili:

Comune: **ASCOLI SATRIANO (A463) (FG)**

Foglio 21 Particella 354

Foglio 21 Particella 351

Foglio 21 Particella 353

> Storia degli intestati dell'immobile

Dati identificativi: Immobile predecessore - Comune di ASCOLI SATRIANO (A463) (FG) Foglio 21 Particella 218

- **1. NATALE Benvenuta (CF NTLBVN21S63D269D)**
nata a DELICETO (FG) il 23/11/1921
📄 dall'impianto al 04/04/1989
Diritto di: Proprieta' (deriva dall'atto 1)
 - 1. Impianto meccanografico del 05/02/1976
- **2. NATALE Mattia (CF NTLMTT93D24D269J)**
nato a DELICETO (FG) il 24/04/1893
📄 dall'impianto al 04/04/1989
Diritto di: Usufrutto (deriva dall'atto 1)
- **1. GIOIA Rocco (CF GIORCC19H18D269J)**
nato a DELICETO (FG) il 18/06/1919
📄 dal 04/04/1989 al 20/02/1990
Diritto di: Usufruttuario parziale (deriva dall'atto 2)
 - 2. Atto del 04/04/1989 Pubblico ufficiale METERANGELIS VINCE Sede FOGGIA (FG) Repertorio n. 12555 Sede FOGGIA (FG) Registrazione n. 1350 registrato in data 24/04/1989 - n. 6171.1/1989 in atti dal 26/04/1996
- **2. GIOIA Vincenzo (CF GIOVCN55T26D269B)**
nato a DELICETO (FG) il 26/12/1955
📄 dal 04/04/1989 al 20/02/1990
Diritto di: Proprieta' (deriva dall'atto 2)
- **3. NATALE Benvenuta (CF NTLBVN21S63D269D)**
nata a DELICETO (FG) il 23/11/1921
📄 dal 04/04/1989 al 20/02/1990
Diritto di: Usufruttuario parziale (deriva dall'atto 2)
- **1. GIOIA Vincenzo (CF GIOVCN55T26D269B)**
nato a DELICETO (FG) il 26/12/1955
📄 dal 20/02/1990 al 04/04/1991
Diritto di: Nuda proprieta' per 1/1 (deriva dall'atto 3)
 - 3. RICONGIUNGIMENTO DI USUFRUTTO del 20/02/1990 - USUFR. IN MORTE DI GIOIA ROCCO Voltura n. 7237.2/2010 - Pratica n. FG0108488 in atti dal 21/04/2010
- **2. NATALE Benvenuta (CF NTLBVN21S63D269D)**
nata a DELICETO (FG) il 23/11/1921
📄 dal 20/02/1990 al 04/04/1991
Diritto di: Usufrutto per 1/1 (deriva dall'atto 3)
- **1. GIOIA Vincenzo (CF GIOVCN55T26D269B)**
nato a DELICETO (FG) il 26/12/1955
📄 dal 04/04/1991 al 14/04/2010
Diritto di: Proprieta' per 1/1 (deriva dall'atto 4)
 - 4. RICONGIUNGIMENTO DI USUFRUTTO del 04/04/1991 - USUFR. IN MORTE DI NATALE BENVENUTA Voltura n. 7238.2/2010 - Pratica n. FG0108492 in atti dal 21/04/2010
- **1. M. & M. POWER DI ANDREA MAGNATTA E C. S.A.S. (CF 06634170721)**
sede in BARI (BA)
📄 dal 14/04/2010 al 22/09/2010
Diritto di: Superficie per 1/1 (deriva dall'atto 5)
 - 5. Atto del 14/04/2010 Pubblico ufficiale MADDALENA PASQUALE Sede CAPURSO (BA) Repertorio n. 77183 - COSTITUZIONE DI DIRITTI REALI A TITOLO ONEROSO Nota presentata con Modello Unico n. 6789.1/2010 Reparto PI di FOGGIA in atti dal 10/05/2010
- **2. GIOIA Vincenzo (CF GIOVCN55T26D269B)**
nato a DELICETO (FG) il 26/12/1955
📄 dal 14/04/2010 al 07/06/2011
Diritto di: Proprieta' per 1/1 (deriva dall'atto 5)

- **1. DEL ENERGY S.R.L. (CF 06472420725)**
sede in TRIGGIANO (BA)
📅 dal 22/09/2010 al 07/06/2011
Diritto di: Superficie per 1/1 (deriva dall'atto 6)

6. Atto del 22/09/2010 Pubblico ufficiale MADDALENA PASQUALE Sede CAPURSO (BA) Repertorio n. 77669 - CESSIONE DI DIRITTI REALI A TITOLO ONEROSO Nota presentata con Modello Unico n. 14585.1/2010 Reparto PI di FOGGIA in atti dal 06/10/2010

Dati identificativi: Immobile attuale - Comune di ASCOLI SATRIANO (A463) (FG) Foglio 21 Particella 352

- **1. DEL ENERGY S.R.L. (CF 06472420725)**
sede in FOGGIA (FG)
📅 dal 18/03/2011 al 22/07/2014
Diritto di: Superficie (deriva dall'atto 7)
- **2. GIOIA Vincenzo (CF GIOVCN55T26D269B)**
nato a DELICETO (FG) il 26/12/1955
📅 dal 18/03/2011
Diritto di: Proprieta' per l'area (deriva dall'atto 7)

7. Atto del 18/03/2011 Pubblico ufficiale NOTAR NOTARIO Sede MILANO (MI) Repertorio n. 20667 - UU Sede MILANO (MI) Registrazione n. 7908 registrato in data 18/03/2011 - ATTO DI FUSIONE Voltura n. 21194.5/2012 - Pratica n. FG0263181 in atti dal 05/11/2012

- **1. DEL ENERGY S.R.L. (CF 06472420725)**
sede in TRIGGIANO (BA)
📅 dal 07/06/2011 al 18/03/2011
Diritto di: Superficie per 1/1 (deriva dall'atto 8)

8. Atto del 22/09/2010 Pubblico ufficiale MADDALENA PASQUALE Sede CAPURSO (BA) Repertorio n. 77669 - CESSIONE DI DIRITTI REALI A TITOLO ONEROSO Nota presentata con Modello Unico n. 14585.1/2010 Reparto PI di FOGGIA in atti dal 06/10/2010

Nel documento sono indicati gli identificativi catastali dell'immobile originario dell'attuale

ASCOLI SATRIANO (A463) (FG)
Foglio 21 Particella 218

- **1. GIOIA Vincenzo (CF GIOVCN55T26D269B)**
nato a DELICETO (FG) il 26/12/1955
📅 dal 07/06/2011 al 18/03/2011
Diritto di: Proprieta' per 1/1 (deriva dall'atto 9)

9. FRAZIONAMENTO del 07/06/2011 Pratica n. FG0158964 in atti dal 07/06/2011 presentato il 06/06/2011 (n. 158964.1/2011)

- **1. DEL ENERGY S.R.L. (CF 06472420725)**
sede in MILANO (MI)
📅 dal 22/07/2014
Diritto di: Superficie per 1/1 (deriva dall'atto 10)

10. Atto del 22/07/2014 Pubblico ufficiale NOTARI MARIO Sede MILANO (MI) Repertorio n. 22679 - UU Sede MILANO (MI) Registrazione Volume 1 n. 20754 registrato in data 25/07/2014 - VERBALE DI ASSEMBLEA -TRASFERIMENTO SEDE Voltura n. 14958.1/2014 - Pratica n. FG0175293 in atti dal 19/08/2014

Visura telematica

Tributi speciali: Euro 0,90

Catasto terreni

Visura storica per immobile

Situazione degli atti informatizzati dall'impianto meccanografico al 22/11/2023



Immobile di catasto terreni



Causali di aggiornamento ed annotazioni

Informazioni riportate negli atti del catasto al 22/11/2023

Dati identificativi: Comune di ASCOLI SATRIANO (A463) (FG)

Foglio 21 Particella 353

Classamento:

Redditi: dominicale Euro 0,50

agrario Euro 0,99

Particella con qualità: SEMINATIVO di classe 5

Superficie: 481 m²

Annotazione di immobile: Atto di aggiornamento non conforme all'art. 1, comma 8, D.M. n. 701/94

> Intestati catastali

➤ 1. M & M POWER S.R.L. (CF 06634170721)

sede in BARI (BA)

Diritto di: Proprieta' per 1/1

> Dati identificativi

📅 dall'impianto al 07/06/2011

Immobile predecessore

Comune di ASCOLI SATRIANO (A463) (FG)

Foglio 21 Particella 96

Impianto meccanografico del 05/02/1976

📅 dal 07/06/2011

Immobile attuale

Comune di ASCOLI SATRIANO (A463) (FG)

Foglio 21 Particella 353

FRAZIONAMENTO del 07/06/2011 Pratica n. FG0158964 in atti dal 07/06/2011 presentato il 06/06/2011 (n. 158964.1/2011)

Sono stati inoltre variati/soppressi i seguenti immobili:

Comune: ASCOLI SATRIANO (A463) (FG)

Foglio 21 Particella 96

Foglio 21 Particella 218

Foglio 21 Particella 354

Foglio 21 Particella 351

Foglio 21 Particella 352

> Dati di classamento

📅 dall'impianto al 07/06/2011

Immobile predecessore

Comune di **ASCOLI SATRIANO (A463) (FG)**

Foglio **21** Particella **96**

Redditi: dominicale **Euro 17,07 Lire 33.044**

agrario **Euro 34,13 Lire 66.088**

Particella con qualità: **SEMINATIVO** di classe **05**
Superficie: **16.522 m²**

Partita: **5728**

Impianto meccanografico del 05/02/1976

📅 dal 07/06/2011

Immobile attuale

Comune di **ASCOLI SATRIANO (A463) (FG)**

Foglio **21** Particella **353**

Redditi: dominicale **Euro 0,50**

agrario **Euro 0,99**

Particella con qualità: **SEMINATIVO** di classe **05**
Superficie: **481 m²**

FRAZIONAMENTO del 07/06/2011 Pratica n.
FG0158964 in atti dal 07/06/2011 presentato il
06/06/2011 (n. 158964.1/2011)

Sono stati inoltre variati/soppressi i seguenti immobili:

Comune: **ASCOLI SATRIANO (A463) (FG)**

Foglio 21 Particella 96

Foglio 21 Particella 218

Foglio 21 Particella 354

Foglio 21 Particella 351

Foglio 21 Particella 352

> **Altre variazioni**

📅 dal 07/06/2011

Immobile attuale

Comune di **ASCOLI SATRIANO (A463) (FG)**

Foglio **21** Particella **353**

Variazione del 07/06/2011 Pratica n. FG0158964 in atti
dal 07/06/2011 presentato il 06/06/2011 (n.
158964.1/2011)

Annotazione di immobile: atto di aggiornamento non
conforme all'art. 1, comma 8, d.m. n. 701/94

Sono stati inoltre variati/soppressi i seguenti immobili:

Comune: **ASCOLI SATRIANO (A463) (FG)**

Foglio 21 Particella 352

Foglio 21 Particella 354

Foglio 21 Particella 351

> Storia degli intestati dell'immobile

Dati identificativi: Immobile predecessore - Comune di ASCOLI SATRIANO (A463) (FG) Foglio 21 Particella 96

- **1. NATALE Benvenuta (CF NTLBVN21S63D269D)**
nata a DELICETO (FG) il 23/11/1921
📄 dall'impianto al 04/04/1989
Diritto di: Proprieta' (deriva dall'atto 1)
1. Impianto meccanografico del 05/02/1976
- **2. NATALE Mattia (CF NTLMTT93D24D269J)**
nato a DELICETO (FG) il 24/04/1893
📄 dall'impianto al 04/04/1989
Diritto di: Usufrutto (deriva dall'atto 1)
- **1. GIOIA Rocco (CF GIORCC19H18D269J)**
nato a DELICETO (FG) il 18/06/1919
📄 dal 04/04/1989 al 20/02/1990
Diritto di: Usufruttuario parziale (deriva dall'atto 2)
2. Atto del 04/04/1989 Pubblico ufficiale METERANGELIS VINCE Sede FOGGIA (FG) Repertorio n. 12555 Sede FOGGIA (FG) Registrazione n. 1350 registrato in data 24/04/1989 - n. 6171.1/1989 in atti dal 26/04/1996
- **2. GIOIA Vincenzo (CF GIOVCN55T26D269B)**
nato a DELICETO (FG) il 26/12/1955
📄 dal 04/04/1989 al 20/02/1990
Diritto di: Proprieta' (deriva dall'atto 2)
- **3. NATALE Benvenuta (CF NTLBVN21S63D269D)**
nata a DELICETO (FG) il 23/11/1921
📄 dal 04/04/1989 al 20/02/1990
Diritto di: Usufruttuario parziale (deriva dall'atto 2)
- **1. GIOIA Vincenzo (CF GIOVCN55T26D269B)**
nato a DELICETO (FG) il 26/12/1955
📄 dal 20/02/1990 al 04/04/1991
Diritto di: Nuda proprieta' per 1/1 (deriva dall'atto 3)
3. RICONGIUNGIMENTO DI USUFRUTTO del 20/02/1990 - USUFR. IN MORTE DI GIOIA ROCCO Voltura n. 7237.2/2010 - Pratica n. FG0108488 in atti dal 21/04/2010
- **2. NATALE Benvenuta (CF NTLBVN21S63D269D)**
nata a DELICETO (FG) il 23/11/1921
📄 dal 20/02/1990 al 04/04/1991
Diritto di: Usufrutto per 1/1 (deriva dall'atto 3)
- **1. GIOIA Vincenzo (CF GIOVCN55T26D269B)**
nato a DELICETO (FG) il 26/12/1955
📄 dal 04/04/1991 al 14/04/2010
Diritto di: Proprieta' per 1/1 (deriva dall'atto 4)
4. RICONGIUNGIMENTO DI USUFRUTTO del 04/04/1991 - USUFR. IN MORTE DI NATALE BENVENUTA Voltura n. 7238.2/2010 - Pratica n. FG0108492 in atti dal 21/04/2010
- **1. M. & M. POWER DI ANDREA MAGNATTA E C. S.A.S. (CF 06634170721)**
sede in BARI (BA)
📄 dal 14/04/2010 al 22/09/2010
Diritto di: Superficie per 1/1 (deriva dall'atto 5)
5. Atto del 14/04/2010 Pubblico ufficiale MADDALENA PASQUALE Sede CAPURSO (BA) Repertorio n. 77183 - COSTITUZIONE DI DIRITTI REALI A TITOLO ONEROSO Nota presentata con Modello Unico n. 6789.1/2010 Reparto PI di FOGGIA in atti dal 10/05/2010
- **2. GIOIA Vincenzo (CF GIOVCN55T26D269B)**
nato a DELICETO (FG) il 26/12/1955
📄 dal 14/04/2010 al 07/06/2011
Diritto di: Proprieta' per 1/1 (deriva dall'atto 5)

Direzione Provinciale di Foggia
Ufficio Provinciale - Territorio
Servizi Catastali

- **1. DEL ENERGY S.R.L. (CF 06472420725)**
sede in TRIGGIANO (BA)
📅 dal 22/09/2010 al 07/06/2011
Diritto di: Superficie per 1/1 (deriva dall'atto 6)

6. Atto del 22/09/2010 Pubblico ufficiale MADDALENA PASQUALE Sede CAPURSO (BA) Repertorio n. 77669 - CESSIONE DI DIRITTI REALI A TITOLO ONEROSO Nota presentata con Modello Unico n. 14585.1/2010 Reparto PI di FOGGIA in atti dal 06/10/2010

Dati identificativi: Immobile attuale - Comune di ASCOLI SATRIANO (A463) (FG) Foglio 21 Particella 353

- **1. DEL ENERGY S.R.L. (CF 06472420725)**
sede in TRIGGIANO (BA)
📅 dal 07/06/2011 al 01/07/2011
Diritto di: Superficie per 1/1 (deriva dall'atto 7)

7. Atto del 22/09/2010 Pubblico ufficiale MADDALENA PASQUALE Sede CAPURSO (BA) Repertorio n. 77669 - CESSIONE DI DIRITTI REALI A TITOLO ONEROSO Nota presentata con Modello Unico n. 14585.1/2010 Reparto PI di FOGGIA in atti dal 06/10/2010

Nel documento sono indicati gli identificativi catastali dell'immobile originario dell'attuale

ASCOLI SATRIANO (A463) (FG)
Foglio 21 Particella 96

- **1. GIOIA Vincenzo (CF GIOVCN55T26D269B)**
nato a DELICETO (FG) il 26/12/1955
📅 dal 07/06/2011 al 01/07/2011
Diritto di: Proprieta' per 1/1 (deriva dall'atto 8)

8. FRAZIONAMENTO del 07/06/2011 Pratica n. FG0158964 in atti dal 07/06/2011 presentato il 06/06/2011 (n. 158964.1/2011)

- **1. M & M POWER S.R.L. (CF 06634170721)**
sede in BARI (BA)
📅 dal 01/07/2011 al 01/07/2011
Diritto di: Proprieta' per 1/1 (deriva dall'atto 9)

9. Atto del 01/07/2011 Pubblico ufficiale MADDALENA PASQUALE Sede CAPURSO (BA) Repertorio n. 78621 - COMPRAVENDITA (Passaggi intermedi da esaminare) Nota presentata con Modello Unico n. 11210.1/2011 Reparto PI di FOGGIA in atti dal 19/07/2011

- **1. M & M POWER S.R.L. (CF 06634170721)**
sede in BARI (BA)
📅 dal 01/07/2011
Diritto di: Proprieta' per 1/1 (deriva dall'atto 10)

10. VOLTURA D'UFFICIO del 01/07/2011 Pubblico ufficiale MADDALENA PASQUALE Sede CAPURSO (BA) Repertorio n. 78621 - CANC PASS INTERM DA ESAMTR.11210/2011 Voltura n. 19267.1/2011 - Pratica n. FG0219479 in atti dal 26/07/2011

Visura telematica

Tributi speciali: Euro 0,90

Catasto terreni

Visura storica per immobile

Situazione degli atti informatizzati dall'impianto meccanografico al 22/11/2023



Immobile di catasto terreni



Causali di aggiornamento ed annotazioni

Informazioni riportate negli atti del catasto al 22/11/2023

Dati identificativi: Comune di ASCOLI SATRIANO (A463) (FG)

Foglio 21 Particella 354

Classamento:

Redditi: dominicale Euro 16,57

agrario Euro 33,14

Particella con qualità: SEMINATIVO di classe 5

Superficie: 16.041 m²

Annotazione di immobile: Atto di aggiornamento non conforme all'art. 1, comma 8, D.M. n. 701/94

> Intestati catastali

➤ 1. GIOIA Vincenzo (CF GIOVCN55T26D269B)

nato a DELICETO (FG) il 26/12/1955

Diritto di: Proprieta' per l'area

➤ 2. DEL ENERGY S.R.L. (CF 06472420725)

sede in MILANO (MI)

Diritto di: Superficie per 1/1

> Dati identificativi

📅 dall'impianto al 07/06/2011

Immobile predecessore

Comune di ASCOLI SATRIANO (A463) (FG)

Foglio 21 Particella 96

Impianto meccanografico del 05/02/1976

📅 dal 07/06/2011

Immobile attuale

Comune di ASCOLI SATRIANO (A463) (FG)

Foglio 21 Particella 354

FRAZIONAMENTO del 07/06/2011 Pratica n. FG0158964 in atti dal 07/06/2011 presentato il 06/06/2011 (n. 158964.1/2011)

Sono stati inoltre variati/soppressi i seguenti immobili:

Comune: ASCOLI SATRIANO (A463) (FG)

Foglio 21 Particella 96

Foglio 21 Particella 218

Foglio 21 Particella 353

Foglio 21 Particella 351

Foglio 21 Particella 352

> Dati di classamento

📅 dall'impianto al 07/06/2011

Impianto meccanografico del 05/02/1976

Immobile predecessore

Comune di **ASCOLI SATRIANO (A463) (FG)**

Foglio **21** Particella **96**

Redditi: dominicale **Euro 17,07 Lire 33.044**

agrario **Euro 34,13 Lire 66.088**

Particella con qualità: **SEMINATIVO** di classe **05**
Superficie: **16.522 m²**

Partita: **5728**

📅 dal 07/06/2011

FRAZIONAMENTO del 07/06/2011 Pratica n. FG0158964 in atti dal 07/06/2011 presentato il 06/06/2011 (n. 158964.1/2011)

Immobile attuale

Comune di **ASCOLI SATRIANO (A463) (FG)**

Foglio **21** Particella **354**

Redditi: dominicale **Euro 16,57**

agrario **Euro 33,14**

Particella con qualità: **SEMINATIVO** di classe **05**
Superficie: **16.041 m²**

Sono stati inoltre variati/soppressi i seguenti immobili:

Comune: **ASCOLI SATRIANO (A463) (FG)**

Foglio 21 Particella 96

Foglio 21 Particella 218

Foglio 21 Particella 353

Foglio 21 Particella 351

Foglio 21 Particella 352

> Altre variazioni

📅 dal 07/06/2011

Immobile attuale

Comune di **ASCOLI SATRIANO (A463) (FG)**

Foglio **21** Particella **354**

Variazione del 07/06/2011 Pratica n. FG0158964 in atti dal 07/06/2011 presentato il 06/06/2011 (n. 158964.1/2011)

Annotazione di immobile: atto di aggiornamento non conforme all'art. 1, comma 8, d.m. n. 701/94

Sono stati inoltre variati/soppressi i seguenti immobili:

Comune: **ASCOLI SATRIANO (A463) (FG)**

Foglio 21 Particella 352

Foglio 21 Particella 351

Foglio 21 Particella 353

> Storia degli intestati dell'immobile

Dati identificativi: Immobile predecessore - Comune di ASCOLI SATRIANO (A463) (FG) Foglio 21 Particella 96

- **1. NATALE Benvenuta (CF NTLBVN21S63D269D)**
nata a DELICETO (FG) il 23/11/1921
📄 dall'impianto al 04/04/1989
Diritto di: Proprieta' (deriva dall'atto 1)
1. Impianto meccanografico del 05/02/1976
- **2. NATALE Mattia (CF NTLMTT93D24D269J)**
nato a DELICETO (FG) il 24/04/1893
📄 dall'impianto al 04/04/1989
Diritto di: Usufrutto (deriva dall'atto 1)
- **1. GIOIA Rocco (CF GIORCC19H18D269J)**
nato a DELICETO (FG) il 18/06/1919
📄 dal 04/04/1989 al 20/02/1990
Diritto di: Usufruttuario parziale (deriva dall'atto 2)
2. Atto del 04/04/1989 Pubblico ufficiale METERANGELIS VINCE Sede FOGGIA (FG) Repertorio n. 12555 Sede FOGGIA (FG) Registrazione n. 1350 registrato in data 24/04/1989 - n. 6171.1/1989 in atti dal 26/04/1996
- **2. GIOIA Vincenzo (CF GIOVCN55T26D269B)**
nato a DELICETO (FG) il 26/12/1955
📄 dal 04/04/1989 al 20/02/1990
Diritto di: Proprieta' (deriva dall'atto 2)
- **3. NATALE Benvenuta (CF NTLBVN21S63D269D)**
nata a DELICETO (FG) il 23/11/1921
📄 dal 04/04/1989 al 20/02/1990
Diritto di: Usufruttuario parziale (deriva dall'atto 2)
- **1. GIOIA Vincenzo (CF GIOVCN55T26D269B)**
nato a DELICETO (FG) il 26/12/1955
📄 dal 20/02/1990 al 04/04/1991
Diritto di: Nuda proprieta' per 1/1 (deriva dall'atto 3)
3. RICONGIUNGIMENTO DI USUFRUTTO del 20/02/1990 - USUFR. IN MORTE DI GIOIA ROCCO Voltura n. 7237.2/2010 - Pratica n. FG0108488 in atti dal 21/04/2010
- **2. NATALE Benvenuta (CF NTLBVN21S63D269D)**
nata a DELICETO (FG) il 23/11/1921
📄 dal 20/02/1990 al 04/04/1991
Diritto di: Usufrutto per 1/1 (deriva dall'atto 3)
- **1. GIOIA Vincenzo (CF GIOVCN55T26D269B)**
nato a DELICETO (FG) il 26/12/1955
📄 dal 04/04/1991 al 14/04/2010
Diritto di: Proprieta' per 1/1 (deriva dall'atto 4)
4. RICONGIUNGIMENTO DI USUFRUTTO del 04/04/1991 - USUFR. IN MORTE DI NATALE BENVENUTA Voltura n. 7238.2/2010 - Pratica n. FG0108492 in atti dal 21/04/2010
- **1. M. & M. POWER DI ANDREA MAGNATTA E C. S.A.S. (CF 06634170721)**
sede in BARI (BA)
📄 dal 14/04/2010 al 22/09/2010
Diritto di: Superficie per 1/1 (deriva dall'atto 5)
5. Atto del 14/04/2010 Pubblico ufficiale MADDALENA PASQUALE Sede CAPURSO (BA) Repertorio n. 77183 - COSTITUZIONE DI DIRITTI REALI A TITOLO ONEROSO Nota presentata con Modello Unico n. 6789.1/2010 Reparto PI di FOGGIA in atti dal 10/05/2010
- **2. GIOIA Vincenzo (CF GIOVCN55T26D269B)**
nato a DELICETO (FG) il 26/12/1955
📄 dal 14/04/2010 al 07/06/2011
Diritto di: Proprieta' per 1/1 (deriva dall'atto 5)

- **1. DEL ENERGY S.R.L. (CF 06472420725)**
sede in TRIGGIANO (BA)
- 📅 dal 22/09/2010 al 07/06/2011
Diritto di: Superficie per 1/1 (deriva dall'atto 6)

6. Atto del 22/09/2010 Pubblico ufficiale MADDALENA PASQUALE Sede CAPURSO (BA) Repertorio n. 77669 - CESSIONE DI DIRITTI REALI A TITOLO ONEROSO Nota presentata con Modello Unico n. 14585.1/2010 Reparto PI di FOGGIA in atti dal 06/10/2010

Dati identificativi: Immobile attuale - Comune di ASCOLI SATRIANO (A463) (FG) Foglio 21 Particella 354

- **1. DEL ENERGY S.R.L. (CF 06472420725)**
sede in FOGGIA (FG)
- 📅 dal 18/03/2011 al 22/07/2014
Diritto di: Superficie (deriva dall'atto 7)
- **2. GIOIA Vincenzo (CF GIOVCN55T26D269B)**
nato a DELICETO (FG) il 26/12/1955
- 📅 dal 18/03/2011
Diritto di: Proprieta' per l'area (deriva dall'atto 7)

7. Atto del 18/03/2011 Pubblico ufficiale NOTAR NOTARIO Sede MILANO (MI) Repertorio n. 20667 - UU Sede MILANO (MI) Registrazione n. 7908 registrato in data 18/03/2011 - ATTO DI FUSIONE Voltura n. 21194.5/2012 - Pratica n. FG0263181 in atti dal 05/11/2012

- **1. DEL ENERGY S.R.L. (CF 06472420725)**
sede in TRIGGIANO (BA)
- 📅 dal 07/06/2011 al 18/03/2011
Diritto di: Superficie per 1/1 (deriva dall'atto 8)

8. Atto del 22/09/2010 Pubblico ufficiale MADDALENA PASQUALE Sede CAPURSO (BA) Repertorio n. 77669 - CESSIONE DI DIRITTI REALI A TITOLO ONEROSO Nota presentata con Modello Unico n. 14585.1/2010 Reparto PI di FOGGIA in atti dal 06/10/2010

Nel documento sono indicati gli identificativi catastali dell'immobile originario dell'attuale

ASCOLI SATRIANO (A463) (FG)
Foglio 21 Particella 96

- **1. GIOIA Vincenzo (CF GIOVCN55T26D269B)**
nato a DELICETO (FG) il 26/12/1955
- 📅 dal 07/06/2011 al 18/03/2011
Diritto di: Proprieta' per 1/1 (deriva dall'atto 9)

9. FRAZIONAMENTO del 07/06/2011 Pratica n. FG0158964 in atti dal 07/06/2011 presentato il 06/06/2011 (n. 158964.1/2011)

- **1. DEL ENERGY S.R.L. (CF 06472420725)**
sede in MILANO (MI)
- 📅 dal 22/07/2014
Diritto di: Superficie per 1/1 (deriva dall'atto 10)

10. Atto del 22/07/2014 Pubblico ufficiale NOTARI MARIO Sede MILANO (MI) Repertorio n. 22679 - UU Sede MILANO (MI) Registrazione Volume 1 n. 20754 registrato in data 25/07/2014 - VERBALE DI ASSEMBLEA -TRASFERIMENTO SEDE Voltura n. 14958.1/2014 - Pratica n. FG0175293 in atti dal 19/08/2014

Visura telematica

Tributi speciali: Euro 0,90

COMUNE DI
ASCOLI SATRIANO (FG)

FOGLIO N. 22

Catasto terreni
Visura storica per immobile

Situazione degli atti informatizzati dall'impianto meccanografico al 23/11/2023



Immobile di catasto terreni



Causali di aggiornamento ed annotazioni

Informazioni riportate negli atti del catasto al 23/11/2023

Dati identificativi: Comune di ASCOLI SATRIANO (A463) (FG)

Foglio 22 Particella 6

Partita: 3715

Classamento:

Redditi: dominicale Euro 498,22 Lire 964.692
agrario Euro 415,18 Lire 803.910

Particella con qualità: SEMINATIVO di classe 3

Superficie: 160.782 m²

> **Intestati catastali**

➤ **1. COMUNE DI DELICETO (CF 80003310713)**

sede in DELICETO (FG)

Diritto di: Proprieta' per 1/1

> **Dati identificativi**

📅 **dall'impianto**

Impianto meccanografico del 05/02/1976

Immobile attuale

Comune di ASCOLI SATRIANO (A463) (FG)

Foglio 22 Particella 6

> **Dati di classamento**

📅 **dall'impianto**

Impianto meccanografico del 05/02/1976

Immobile attuale

Comune di ASCOLI SATRIANO (A463) (FG)

Foglio 22 Particella 6

Redditi: dominicale Euro 498,22 Lire 964.692
agrario Euro 415,18 Lire 803.910

Particella con qualità: SEMINATIVO di classe 03
Superficie: 160.782 m²

Partita: 3715

Direzione Provinciale di Foggia
Ufficio Provinciale - Territorio
Servizi Catastali

> **Storia degli intestati dell'immobile**

Dati identificativi: Immobile attuale - Comune di ASCOLI SATRIANO (A463) (FG) Foglio 22 Particella 6

➤ **1. CAPITOLO DELLA CATTEDRALE DI ASCOLI SATRIANO**

📅 dall'impianto al 11/07/2017
Diritto di: Diritto del concedente (deriva dall'atto 1)

➤ **2. COMUNE DI DELICETO (CF 018)^{a)}**
sede in DELICETO (FG)

📅 dall'impianto al 11/07/2017
Diritto di: Livellario (deriva dall'atto 1)

➤ **1. COMUNE DI DELICETO (CF 80003310713)**
sede in DELICETO (FG)

📅 dal 11/07/2017
Diritto di: Proprieta' per 1/1 (deriva dall'atto 2)

1. Impianto meccanografico del 05/02/1976

2. VOLTURA D'UFFICIO del 11/07/2017 Pubblico ufficiale PUGLIESE ANTONIO Sede DELICETO (FG) Repertorio n. 2893 - AFFRANCAZ. CANONE ENF. TR. 12107/17 Voltura n. 11837.1/2017 - Pratica n. FG0126747 in atti dal 26/07/2017

Visura telematica

Tributi speciali: Euro 0,90

Legenda

a) Codice fiscale non validato in anagrafe tributaria

Catasto terreni

Visura storica per immobile

Situazione degli atti informatizzati dall'impianto meccanografico al 23/11/2023



Immobile di catasto terreni



Causali di aggiornamento ed annotazioni

Informazioni riportate negli atti del catasto al 23/11/2023

Dati identificativi: Comune di ASCOLI SATRIANO (A463) (FG)

Foglio 22 Particella 26

Partita: 5686

Classamento:

Redditi: dominicale Euro 43,76 Lire 84.732

agrario Euro 65,64 Lire 127.098

Particella con qualità: SEMINATIVO di classe 4

Superficie: 28.244 m²

> Intestati catastali

➤ 1. DI MISCIO Elena (CF DMSLNE43E67F492I)

nata a MONTEFALCO (PG) il 27/05/1943

Diritto di: Proprietà per 1/1 in regime di separazione dei beni

> Dati identificativi

📅 dall'impianto

Impianto meccanografico del 05/02/1976

Immobile attuale

Comune di ASCOLI SATRIANO (A463) (FG)

Foglio 22 Particella 26

> Dati di classamento

📅 dall'impianto

Impianto meccanografico del 05/02/1976

Immobile attuale

Comune di ASCOLI SATRIANO (A463) (FG)

Foglio 22 Particella 26

Redditi: dominicale Euro 43,76 Lire 84.732

agrario Euro 65,64 Lire 127.098

Particella con qualità: SEMINATIVO di classe 04

Superficie: 28.244 m²

Partita: 5686

> Storia degli intestati dell'immobile

Dati identificativi: Immobile attuale - Comune di ASCOLI SATTIANO (A463) (FG) Foglio 22 Particella 26

- **1. DI MISCIO Alfonso (CF DMSLNS03A19D269M)**
nato a DELICETO (FG) il 19/01/1903
📅 dall'impianto al 15/07/1975 antecedente l'impianto meccanografico
Diritto di: Livellario (deriva dall'atto 1)
1. Impianto meccanografico del 05/02/1976
- **2. CAPITOLO DELLA CATTEDRALE DI ASCOLI SATTIANO**
📅 dall'impianto al 27/09/1999
Diritto di: Diritto del concedente (deriva dall'atto 1)
- **1. DI MISCIO Elena (CF DMSLNE43E67F492I)**
nata a MONTEFALCO (PG) il 27/05/1943
📅 dal 15/07/1975 al 27/09/1999
Diritto di: Livellario per per 1/2 (deriva dall'atto 2)
2. DENUNZIA (NEI PASSAGGI PER CAUSA DI MORTE) del 15/07/1975 - UR Sede PERUGIA (PG) Registrazione Volume 549 n. 57 registrato in data 15/01/1976 - Voltura n. 31081 in atti dal 10/11/1981
- **2. DI MISCIO Maria ; Teresa**
nata a MONTEFALCO (PG) il 12/10/1937
📅 dal 15/07/1975 al 27/09/1999
Diritto di: Livellario per per 1/2 (deriva dall'atto 2)
- **1. CAPITOLO DELLA CATTEDRALE DI ASCOLI SATTIANO**
📅 dal 27/09/1999 al 21/12/2001
Diritto di: Diritto del concedente (deriva dall'atto 3)
3. VOLTURA D'UFFICIO del 27/09/1999 Pubblico ufficiale RETT.DATI . - Voltura n. 20720.2/1999 in atti dal 29/09/1999
- **2. DI MISCIO Elena (CF DMSLNE43E67F492I)**
nata a MONTEFALCO (PG) il 27/05/1943
📅 dal 27/09/1999 al 21/12/2001
Diritto di: Livellario per per 1/2 (deriva dall'atto 3)
- **3. DI MISCIO Maria Teresa (CF DMSMTR37R52F492E)**
nata a MONTEFALCO (PG) il 12/10/1937
📅 dal 27/09/1999 al 21/12/2001
Diritto di: Livellario per per 1/2 (deriva dall'atto 3)
- **1. DI MISCIO Elena (CF DMSLNE43E67F492I)**
nata a MONTEFALCO (PG) il 27/05/1943
📅 dal 21/12/2001 al 21/12/2001
Diritto di: Enfiteusi per 1/1 in regime di separazione dei beni (deriva dall'atto 4)
4. Atto del 21/12/2001 Pubblico ufficiale CAVALAGLIO FRANCESCA Sede PERUGIA (PG) Repertorio n. 35348 - DIVISIONE (Intestazione e passaggi da esaminare) Trascrizione n. 1550.1/2002 Reparto PI di FOGGIA - Pratica n. 117367 in atti dal 20/05/2002
- **2. DI MISCIO Elena (CF DMSLNE43E67F492I)**
nata a MONTEFALCO (PG) il 27/05/1943
📅 dal 21/12/2001 al 21/12/2001
Diritto di: Da verificare Da verificare (deriva dall'atto 4)
- **3. DI MISCIO Maria Teresa (CF DMSMTR37R52F492E)**
nata a MONTEFALCO (PG) il 12/10/1937
📅 dal 21/12/2001 al 21/12/2001
Diritto di: Da verificare Da verificare (deriva dall'atto 4)

➤ **4. CAPITOLO DELLA CATTEDRALE DI ASCOLI SATRIANO**

📅 dal 21/12/2001 al 17/02/2011

Diritto di: Da verificare Da verificare (deriva dall'atto 4)

➤ **1. DI MISCIO Elena (CF DMSLNE43E67F492I)**
nata a MONTEFALCO (PG) il 27/05/1943

📅 dal 21/12/2001 al 17/02/2011

Diritto di: Enfiteusi per 1/1 in regime di separazione dei beni (deriva dall'atto 5)

➤ **1. DI MISCIO Elena (CF DMSLNE43E67F492I)**
nata a MONTEFALCO (PG) il 27/05/1943

📅 dal 17/02/2011

Diritto di: Proprieta' per 1/1 in regime di separazione dei beni (deriva dall'atto 6)

5. Atto del 21/12/2001 Pubblico ufficiale NOT. CAVALAGLIO Sede PERUGIA (PG) Repertorio n. 35348 - UR Sede PERUGIA (PG) Registrazione n. 240 registrato in data 09/01/2002 - DONAZIONE Voltura n. 19281.1/2011 - Pratica n. FG0218989 in atti dal 26/07/2011

6. RETTIFICA DI INTESTAZIONE ALL'ATTUALITA' del 17/02/2011 - UU Sede CERIGNOLA (FG) Registrazione n. 69050 registrato in data 18/04/2011 - SENTENZA TRIBUNALE DI FOGGIA REP 58/2011 Voltura n. 2578.1/2013 - Pratica n. FG0022139 in atti dal 01/02/2013

Visura telematica

Tributi speciali: Euro 0,90

Catasto terreni
Visura storica per immobile

Situazione degli atti informatizzati dall'impianto meccanografico al 23/11/2023



Immobile di catasto terreni



Causali di aggiornamento ed annotazioni

Informazioni riportate negli atti del catasto al 23/11/2023

Dati identificativi: Comune di ASCOLI SATRIANO (A463) (FG)

Foglio 22 Particella 27

Partita: 3890

Classamento:

Redditi: dominicale Euro 42,15 Lire 81.612

agrario Euro 63,22 Lire 122.418

Particella con qualità: SEMINATIVO di classe 4

Superficie: 27.204 m²

> Intestati catastali

➤ 1. CAIONE Antonio (CF CNANTN45A02E716M)

nato a LUCERA (FG) il 02/01/1945

Diritto di: Proprieta' per 1/1 Regime: bene personale

> Dati identificativi

📅 dall'impianto

Impianto meccanografico del 05/02/1976

Immobile attuale

Comune di ASCOLI SATRIANO (A463) (FG)

Foglio 22 Particella 27

> Dati di classamento

📅 dall'impianto

Impianto meccanografico del 05/02/1976

Immobile attuale

Comune di ASCOLI SATRIANO (A463) (FG)

Foglio 22 Particella 27

Redditi: dominicale Euro 42,15 Lire 81.612

agrario Euro 63,22 Lire 122.418

Particella con qualità: SEMINATIVO di classe 04

Superficie: 27.204 m²

Partita: 3890

> Storia degli intestati dell'immobile

Dati identificativi: Immobile attuale - Comune di ASCOLI SATRIANO (A463) (FG) Foglio 22 Particella 27

> 1. CAPITOLO DELLA CATTEDRALE DI ASCOLI SATRIANO

📅 dall'impianto al 19/11/1986
Diritto di: Diritto del concedente (deriva dall'atto 1)

> 2. DI MISCIO Carolina ; Fu Vito

📅 dall'impianto al 19/11/1986
Diritto di: Livellario (deriva dall'atto 1)

> 1. CAIONE Antonio (CF CNANTN45A02E716M)

nato a LUCERA (FG) il 02/01/1945
📅 dal 19/11/1986 al 19/11/1986
Diritto di: Livellario per per 2/3 (deriva dall'atto 2)

> 2. CAIONE Dina Antonietta (CF CNADNT43A48A463P)

nata a ASCOLI SATRIANO (FG) il 08/01/1943
📅 dal 19/11/1986 al 19/11/1986
Diritto di: Livellario per per 1/3 (deriva dall'atto 2)

> 1. CAIONE Antonio (CF CNANTN45A02E716M)

nato a LUCERA (FG) il 02/01/1945
📅 dal 19/11/1986 al 07/03/2012
Diritto di: Livellario (deriva dall'atto 3)

> 2. CAPITOLO DELLA CATTERALE DI ASCOLI SATRIANO

📅 dal 19/11/1986 al 07/03/2012
Diritto di: Diritto del concedente (deriva dall'atto 3)

> 1. CAIONE Antonio (CF CNANTN45A02E716M)

nato a LUCERA (FG) il 02/01/1945
📅 dal 07/03/2012 al 07/03/2012
Diritto di: Diritto del concedente per 1/1 Regime:
bene personale (deriva dall'atto 4)

> 2. CAIONE Antonio (CF CNANTN45A02E716M)

nato a LUCERA (FG) il 02/01/1945
📅 dal 07/03/2012 al 07/03/2012
Diritto di: Enfiteusi per 1/1 Regime: bene
personale (deriva dall'atto 4)

> 1. CAIONE Antonio (CF CNANTN45A02E716M)

nato a LUCERA (FG) il 02/01/1945
📅 dal 07/03/2012
Diritto di: Proprieta' per 1/1 Regime: bene
personale (deriva dall'atto 5)

1. Impianto meccanografico del 05/02/1976

2. Atto del 19/11/1986 Pubblico ufficiale VASSALLI FRANCESCO Sede DELICETO (FG) Repertorio n. 23259 - UR Sede FOGGIA (FG) Registrazione n. 5980 registrato in data 04/12/1986 - Voltura n. 537587 in atti dal 06/04/1988

3. Atto del 19/11/1986 Pubblico ufficiale VASSALLI FRANCESCO Sede DELICETO (FG) Repertorio n. 23259 - UR Sede FOGGIA (FG) Registrazione n. 5380 registrato in data 04/12/1986 - Voltura n. 537687 in atti dal 06/04/1988

4. Atto del 07/03/2012 Pubblico ufficiale VASSALLI GUSTAVO Sede FOGGIA (FG) Repertorio n. 13112 - AFFRANCAZIONE (Passaggi intermedi da esaminare) Nota presentata con Modello Unico n. 5107.1/2012 Reparto PI di FOGGIA in atti dal 26/03/2012

5. VOLTURA D'UFFICIO del 07/03/2012 Pubblico ufficiale VASSALLI GUSTAVO Sede FOGGIA (FG) Repertorio n. 13112 - CANC PASS INTERM DA ESAM TR.5107/2012 Voltura n. 5742.1/2012 - Pratica n. FG0081548 in atti dal 28/03/2012



Direzione Provinciale di Foggia
Ufficio Provinciale - Territorio
Servizi Catastali

Data: **23/11/2023**
Ora: **13:51:18**
Numero Pratica: **T233505/2023**
Pag: **3 - Fine**

Visura telematica

Tributi speciali: Euro 0,90

Catasto terreni
Visura storica per immobile

Situazione degli atti informatizzati dall'impianto meccanografico al 23/11/2023



Immobile di catasto terreni



Causali di aggiornamento ed annotazioni

Informazioni riportate negli atti del catasto al 23/11/2023

Dati identificativi: Comune di ASCOLI SATRIANO (A463) (FG)

Foglio 22 Particella 28

Partita: 3895

Classamento:

Redditi: dominicale Euro 43,44 Lire 84.111

agrario Euro 65,16 Lire 126.167

Particella con qualità: SEMINATIVO di classe 4

Superficie: 28.037 m²

> **Intestati catastali**

➤ **1. CAIONE Antonio (CF CNANTN45A02E716M)**

nato a LUCERA (FG) il 02/01/1945

Diritto di: Proprieta' per 1/1 Regime: bene personale

> **Dati identificativi**

📅 **dall'impianto**

Impianto meccanografico del 05/02/1976

Immobile attuale

Comune di ASCOLI SATRIANO (A463) (FG)

Foglio 22 Particella 28

> **Dati di classamento**

📅 **dall'impianto**

Impianto meccanografico del 05/02/1976

Immobile attuale

Comune di ASCOLI SATRIANO (A463) (FG)

Foglio 22 Particella 28

Redditi: dominicale Euro 43,44 Lire 84.111

agrario Euro 65,16 Lire 126.167

Particella con qualità: SEMINATIVO di classe 04

Superficie: 28.037 m²

Partita: 3895

> Storia degli intestati dell'immobile

Dati identificativi: Immobile attuale - Comune di ASCOLI SATRIANO (A463) (FG) Foglio 22 Particella 28

> 1. CAPITOLO DELLA CATTEDRALE DI ASCOLI SATRIANO

📄 dall'impianto al 19/11/1986
Diritto di: Diritto del concedente (deriva dall'atto 1)

1. Impianto meccanografico del 05/02/1976

> 2. DI MISCIO Antonio ; Fu Vito

📄 dall'impianto al 19/11/1986
Diritto di: Livellario in parte (deriva dall'atto 1)

> 3. DI MISCIO Francesco ; Fu Vito

📄 dall'impianto al 19/11/1986
Diritto di: Livellario in parte (deriva dall'atto 1)

> 4. DI MISCIO Lucia ; Fu Vito

📄 dall'impianto al 19/11/1986
Diritto di: Livellario in parte (deriva dall'atto 1)

> 5. DI MISCIO Vincenza ; Fu Vito

📄 dall'impianto al 19/11/1986
Diritto di: Livellario in parte (deriva dall'atto 1)

> 6. MONASTERO DELLE CARMELITANE SCALZE DI SAN GIUSEPPE

📄 dall'impianto al 19/11/1986
Diritto di: Livellario in parte (deriva dall'atto 1)

> 7. MORELLI Antonio

📄 dall'impianto al 19/11/1986
Diritto di: Livellario in parte (deriva dall'atto 1)

> 8. MORELLI Carmela

nata a ACCADIA (FG) il 01/05/1941

📄 dall'impianto al 19/11/1986
Diritto di: Livellario in parte (deriva dall'atto 1)

> 9. MORELLI Cosimo

📄 dall'impianto al 19/11/1986
Diritto di: Livellario in parte (deriva dall'atto 1)

> 10. MORELLI Domenico

nato a ASCOLI SATRIANO (FG) il 22/06/1947

📄 dall'impianto al 19/11/1986
Diritto di: Livellario in parte (deriva dall'atto 1)

> 11. MORELLI Donata

📄 dall'impianto al 19/11/1986
Diritto di: Livellario in parte (deriva dall'atto 1)

> 12. MORELLI Michelina

📄 dall'impianto al 19/11/1986
Diritto di: Livellario in parte (deriva dall'atto 1)

> 1. CAIONE Antonio (CF CNANTN45A02E716M)

nato a LUCERA (FG) il 02/01/1945

2. Atto del 19/11/1986 Pubblico ufficiale VASSALLI FRANCESCO Sede DELICETO (FG) Repertorio n. 23259 - UR Sede FOGGIA (FG) Registrazione n. 5980 registrato in data 04/12/1986 - Voltura n. 537587 in atti dal 06/04/1988

📅 dal 19/11/1986 al 19/11/1986
Diritto di: Livellario per per 2/3 (deriva dall'atto 2)

➤ **2. CAIONE Dina Antonietta**
(CF CNADNT43A48A463P)
nata a ASCOLI SATRIANO (FG) il 08/01/1943

📅 dal 19/11/1986 al 19/11/1986
Diritto di: Livellario per per 1/3 (deriva dall'atto 2)

➤ **1. CAIONE Antonio**
(CF CNANTN45A02E716M)
nato a LUCERA (FG) il 02/01/1945

📅 dal 19/11/1986 al 07/03/2012
Diritto di: Livellario (deriva dall'atto 3)

➤ **2. CAPITOLO DELLA CATTERALE DI ASCOLI SATRIANO**

📅 dal 19/11/1986 al 07/03/2012
Diritto di: Diritto del concedente (deriva dall'atto 3)

➤ **1. CAIONE Antonio**
(CF CNANTN45A02E716M)
nato a LUCERA (FG) il 02/01/1945

📅 dal 07/03/2012 al 07/03/2012
Diritto di: Diritto del concedente per 1/1 Regime:
bene personale (deriva dall'atto 4)

➤ **2. CAIONE Antonio**
(CF CNANTN45A02E716M)
nato a LUCERA (FG) il 02/01/1945

📅 dal 07/03/2012 al 07/03/2012
Diritto di: Enfiteusi per 1/1 Regime: bene
personale (deriva dall'atto 4)

➤ **1. CAIONE Antonio**
(CF CNANTN45A02E716M)
nato a LUCERA (FG) il 02/01/1945

📅 dal 07/03/2012
Diritto di: Proprieta' per 1/1 Regime: bene
personale (deriva dall'atto 5)

3. Atto del 19/11/1986 Pubblico ufficiale VASSALLI FRANCESCO Sede DELICETO (FG) Repertorio n. 23259 - UR Sede FOGGIA (FG) Registrazione n. 5380 registrato in data 04/12/1986 - Voltura n. 537687 in atti dal 06/04/1988

4. Atto del 07/03/2012 Pubblico ufficiale VASSALLI GUSTAVO Sede FOGGIA (FG) Repertorio n. 13112 - AFFRANCAZIONE (Passaggi intermedi da esaminare) Nota presentata con Modello Unico n. 5107.1/2012 Reparto PI di FOGGIA in atti dal 26/03/2012

5. VOLTURA D'UFFICIO del 07/03/2012 Pubblico ufficiale VASSALLI GUSTAVO Sede FOGGIA (FG) Repertorio n. 13112 - CANC PASS INTERM DA ESAM TR.5107/2012 Voltura n. 5742.1/2012 - Pratica n. FG0081548 in atti dal 28/03/2012

Visura telematica

Tributi speciali: Euro 0,90

Catasto terreni

Visura storica per immobile

Situazione degli atti informatizzati dall'impianto meccanografico al 23/11/2023



Immobile di catasto terreni



Causali di aggiornamento ed annotazioni

Informazioni riportate negli atti del catasto al 23/11/2023

Dati identificativi: Comune di ASCOLI SATRIANO (A463) (FG)

Foglio 22 Particella 29

Partita: 5686

Classamento:

Redditi: dominicale Euro 84,43 Lire 163.485

agrario Euro 126,65 Lire 245.228

Particella con qualità: SEMINATIVO di classe 4

Superficie: 54.495 m²

> Intestati catastali

➤ 1. DI MISCIO Elena (CF DMSLNE43E67F492I)

nata a MONTEFALCO (PG) il 27/05/1943

Diritto di: Proprieta' per 1/1 in regime di separazione dei beni

> Dati identificativi

📅 dall'impianto

Impianto meccanografico del 05/02/1976

Immobile attuale

Comune di ASCOLI SATRIANO (A463) (FG)

Foglio 22 Particella 29

> Dati di classamento

📅 dall'impianto

Impianto meccanografico del 05/02/1976

Immobile attuale

Comune di ASCOLI SATRIANO (A463) (FG)

Foglio 22 Particella 29

Redditi: dominicale Euro 84,43 Lire 163.485

agrario Euro 126,65 Lire 245.228

Particella con qualità: SEMINATIVO di classe 04

Superficie: 54.495 m²

Partita: 5686

> Storia degli intestati dell'immobile

Dati identificativi: Immobile attuale - Comune di ASCOLI SATTIANO (A463) (FG) Foglio 22 Particella 29

- **1. DI MISCIO Alfonso (CF DMSLNS03A19D269M)**
nato a DELICETO (FG) il 19/01/1903
📄 dall'impianto al 15/07/1975 antecedente l'impianto meccanografico
Diritto di: Livellario (deriva dall'atto 1)
1. Impianto meccanografico del 05/02/1976
- **2. CAPITOLO DELLA CATTEDRALE DI ASCOLI SATTIANO**
📄 dall'impianto al 27/09/1999
Diritto di: Diritto del concedente (deriva dall'atto 1)
- **1. DI MISCIO Elena (CF DMSLNE43E67F492I)**
nata a MONTEFALCO (PG) il 27/05/1943
📄 dal 15/07/1975 al 27/09/1999
Diritto di: Livellario per per 1/2 (deriva dall'atto 2)
2. DENUNZIA (NEI PASSAGGI PER CAUSA DI MORTE) del 15/07/1975 - UR Sede PERUGIA (PG) Registrazione Volume 549 n. 57 registrato in data 15/01/1976 - Voltura n. 31081 in atti dal 10/11/1981
- **2. DI MISCIO Maria ; Teresa**
nata a MONTEFALCO (PG) il 12/10/1937
📄 dal 15/07/1975 al 27/09/1999
Diritto di: Livellario per per 1/2 (deriva dall'atto 2)
- **1. CAPITOLO DELLA CATTEDRALE DI ASCOLI SATTIANO**
📄 dal 27/09/1999 al 21/12/2001
Diritto di: Diritto del concedente (deriva dall'atto 3)
3. VOLTURA D'UFFICIO del 27/09/1999 Pubblico ufficiale RETT.DATI . - Voltura n. 20720.2/1999 in atti dal 29/09/1999
- **2. DI MISCIO Elena (CF DMSLNE43E67F492I)**
nata a MONTEFALCO (PG) il 27/05/1943
📄 dal 27/09/1999 al 21/12/2001
Diritto di: Livellario per per 1/2 (deriva dall'atto 3)
- **3. DI MISCIO Maria Teresa (CF DMSMTR37R52F492E)**
nata a MONTEFALCO (PG) il 12/10/1937
📄 dal 27/09/1999 al 21/12/2001
Diritto di: Livellario per per 1/2 (deriva dall'atto 3)
- **1. DI MISCIO Elena (CF DMSLNE43E67F492I)**
nata a MONTEFALCO (PG) il 27/05/1943
📄 dal 21/12/2001 al 21/12/2001
Diritto di: Enfiteusi per 1/1 in regime di separazione dei beni (deriva dall'atto 4)
4. Atto del 21/12/2001 Pubblico ufficiale CAVALAGLIO FRANCESCA Sede PERUGIA (PG) Repertorio n. 35348 - DIVISIONE (Intestazione e passaggi da esaminare) Trascrizione n. 1550.1/2002 Reparto PI di FOGGIA - Pratica n. 117367 in atti dal 20/05/2002
- **2. DI MISCIO Elena (CF DMSLNE43E67F492I)**
nata a MONTEFALCO (PG) il 27/05/1943
📄 dal 21/12/2001 al 21/12/2001
Diritto di: Da verificare Da verificare (deriva dall'atto 4)
- **3. DI MISCIO Maria Teresa (CF DMSMTR37R52F492E)**
nata a MONTEFALCO (PG) il 12/10/1937
📄 dal 21/12/2001 al 21/12/2001
Diritto di: Da verificare Da verificare (deriva dall'atto 4)

➤ **4. CAPITOLO DELLA CATTEDRALE DI ASCOLI SATRIANO**

📅 dal 21/12/2001 al 17/02/2011

Diritto di: Da verificare Da verificare (deriva dall'atto 4)

➤ **1. DI MISCIO Elena (CF DMSLNE43E67F492I)**
nata a MONTEFALCO (PG) il 27/05/1943

📅 dal 21/12/2001 al 17/02/2011

Diritto di: Enfiteusi per 1/1 in regime di separazione dei beni (deriva dall'atto 5)

➤ **1. DI MISCIO Elena (CF DMSLNE43E67F492I)**
nata a MONTEFALCO (PG) il 27/05/1943

📅 dal 17/02/2011

Diritto di: Proprieta' per 1/1 in regime di separazione dei beni (deriva dall'atto 6)

5. Atto del 21/12/2001 Pubblico ufficiale NOT. CAVALAGLIO Sede PERUGIA (PG) Repertorio n. 35348 - UR Sede PERUGIA (PG) Registrazione n. 240 registrato in data 09/01/2002 - DONAZIONE Voltura n. 19281.1/2011 - Pratica n. FG0218989 in atti dal 26/07/2011

6. RETTIFICA DI INTESTAZIONE ALL'ATTUALITA' del 17/02/2011 - UU Sede CERIGNOLA (FG) Registrazione n. 69050 registrato in data 18/04/2011 - SENTENZA TRIBUNALE DI FOGGIA REP 58/2011 Voltura n. 2578.1/2013 - Pratica n. FG0022139 in atti dal 01/02/2013

Visura telematica

Tributi speciali: Euro 0,90

Catasto terreni
Visura storica per immobile

Situazione degli atti informatizzati dall'impianto meccanografico al 23/11/2023



Immobile di catasto terreni



Causali di aggiornamento ed annotazioni

Informazioni riportate negli atti del catasto al 23/11/2023

Dati identificativi: Comune di ASCOLI SATRIANO (A463) (FG)

Foglio 22 Particella 89

Partita: 5479

Classamento:

Redditi: dominicale Euro 33,33 Lire 64.542

agrario Euro 27,78 Lire 53.785

Particella con qualità: SEMINATIVO di classe 3

Superficie: 10.757 m²

> Intestati catastali

> 1. DI STEFANO Leonardo Giuseppe (CF DSTLRD60B28D643W)

nato a FOGGIA (FG) il 28/02/1960

Diritto di: Proprieta' per 1/1 Regime: bene personale

> Dati identificativi

📅 dall'impianto

Impianto meccanografico del 05/02/1976

Immobile attuale

Comune di ASCOLI SATRIANO (A463) (FG)

Foglio 22 Particella 89

> Dati di classamento

📅 dall'impianto

Impianto meccanografico del 05/02/1976

Immobile attuale

Comune di ASCOLI SATRIANO (A463) (FG)

Foglio 22 Particella 89

Redditi: dominicale Euro 33,33 Lire 64.542

agrario Euro 27,78 Lire 53.785

Particella con qualità: SEMINATIVO di classe 03

Superficie: 10.757 m²

Partita: 5479

> **Storia degli intestati dell'immobile**

Dati identificativi: Immobile attuale - Comune di ASCOLI SATRIANO (A463) (FG) Foglio 22 Particella 89

- **1. DI STEFANO Vito**
(CF DSTVTI29M07H467O)
nato a ROCCHETTA SANT'ANTONIO (FG) il
07/08/1929
1. Impianto meccanografico del 05/02/1976
- 📅 dall'impianto al 31/05/2002
Diritto di: Proprieta' per 1000/1000 (deriva dall'atto
1)
- **1. DI STEFANO Leonardo Giuseppe**
(CF DSTLRD60B28D643W)
nato a FOGGIA (FG) il 28/02/1960
2. Atto del 31/05/2002 Pubblico ufficiale SPECCHIO
NICOLA Sede CERIGNOLA (FG) Repertorio n.
101073 - DONAZIONE ACCETTATA Trascrizione n.
9343.1/2002 Reparto PI di FOGGIA in atti dal
10/06/2002
- 📅 dal 31/05/2002
Diritto di: Proprieta' per 1/1 Regime: bene
personale (deriva dall'atto 2)

Visura telematica

Tributi speciali: Euro 0,90

Catasto terreni
Visura storica per immobile

Situazione degli atti informatizzati dall'impianto meccanografico al 23/11/2023



Immobile di catasto terreni



Causali di aggiornamento ed annotazioni

Informazioni riportate negli atti del catasto al 23/11/2023

Dati identificativi: Comune di ASCOLI SATRIANO (A463) (FG)

Foglio 22 Particella 101

Partita: 7938

Classamento:

Redditi: dominicale Euro 10,08 Lire 19.521

agrario Euro 6,16 Lire 11.930

Particella con qualità: ULIVETO di classe 2

Superficie: 2.169 m²

> **Intestati catastali**

➤ **1. CAIONE Donatella (CF CNADTL62M53D643T)**

nata a FOGGIA (FG) il 13/08/1962

Diritto di: Proprieta' per 2/6

➤ **2. CAIONE Mario Rocco (CF CNAMRC64R05D643G)**

nato a FOGGIA (FG) il 05/10/1964

Diritto di: Proprieta' per 2/6

➤ **3. ROSA Irma (CF RSORMI39R45D459D)**

nata a FAETO (FG) il 05/10/1939

Diritto di: Proprieta' per 1/3

> **Dati identificativi**

 **dall'impianto**

Impianto meccanografico del 05/02/1976

Immobile attuale

Comune di ASCOLI SATRIANO (A463) (FG)

Foglio 22 Particella 101

> **Dati di classamento**

dall'impianto al 06/04/1988

Impianto meccanografico del 05/02/1976

Immobile attuale

Comune di **ASCOLI SATRIANO (A463) (FG)**

Foglio **22** Particella **101**

Redditi: dominicale **Euro 10,46 Lire 20.250**

agrario **Euro 6,39 Lire 12.375**

Particella con qualità: **ULIVETO** di classe **02**
Superficie: **2.250 m²**

Partita: **187**

dal 06/04/1988

FRAZIONAMENTO in atti dal 06/04/1988 (n. 125268)

Immobile attuale

Comune di **ASCOLI SATRIANO (A463) (FG)**

Foglio **22** Particella **101**

Redditi: dominicale **Euro 10,08 Lire 19.521**

agrario **Euro 6,16 Lire 11.930**

Particella con qualità: **ULIVETO** di classe **02**
Superficie: **2.169 m²**

Partita: **7938**

Sono stati inoltre variati/soppressi i seguenti immobili:
Comune: **ASCOLI SATRIANO (A463) (FG)**
Foglio **22** Particella **274**

> Storia degli intestati dell'immobile

Dati identificativi: Immobile attuale - Comune di ASCOLI SATRIANO (A463) (FG) Foglio 22 Particella 101

➤ **1. CAIONE Alberto (CF CNALRT33B11I1930)**
nato a SANT'AGATA DI PUGLIA (FG) il 11/02/1933

1. Impianto meccanografico del 05/02/1976

📅 dall'impianto al 21/09/1968 antecedente
l'impianto meccanografico
Diritto di: Comproprietario (deriva dall'atto 1)

➤ **2. CAIONE Leonardo (CF CNALRD30B20I193X)**
nato a SANT'AGATA DI PUGLIA (FG) il 20/02/1930

📅 dall'impianto al 21/09/1968 antecedente
l'impianto meccanografico
Diritto di: Comproprietario (deriva dall'atto 1)

➤ **3. CAIONE Rocco**
nato a SANT'AGATA DI PUGLIA (FG) il 28/01/1925

📅 dall'impianto al 21/09/1968 antecedente
l'impianto meccanografico
Diritto di: Comproprietario (deriva dall'atto 1)

➤ **1. CAIONE Leonardo (CF CNALRD30B20I193X)**
nato a SANT'AGATA DI PUGLIA (FG) il 20/02/1930

2. Atto del 21/09/1968 Pubblico ufficiale VASSALLI FRANCESCO Sede DELICETO (FG) Repertorio n. 12009 Sede BOVINO (FG) Registrazione Volume 138 n. 910 registrato in data 08/10/1968 - n. 1252.4/1968 in atti dal 18/01/1991

Direzione Provinciale di Foggia
Ufficio Provinciale - Territorio
Servizi Catastali

📅 dal 21/09/1968 al 19/07/2019

Diritto di: Proprieta' (deriva dall'atto 2)

➤ **1. CAIONE Donatella**
(CF CNADTL62M53D643T)

nata a FOGGIA (FG) il 13/08/1962

📅 dal 19/07/2019

Diritto di: Proprieta' per 2/6 (deriva dall'atto 3)

➤ **2. CAIONE Mario Rocco**
(CF CNAMRC64R05D643G)
nato a FOGGIA (FG) il 05/10/1964

📅 dal 19/07/2019

Diritto di: Proprieta' per 2/6 (deriva dall'atto 3)

➤ **3. ROSA Irma (CF RSORMI39R45D459D)**
nata a FAETO (FG) il 05/10/1939

📅 dal 19/07/2019

Diritto di: Proprieta' per 1/3 (deriva dall'atto 3)

3. SUCCESSIONE EX LEGE di CAIONE LEONARDO del 19/07/2019 Sede FOGGIA (FG) Registrazione Volume 88888 n. 6857 registrato in data 10/01/2020 - Trascrizione n. 1249.1/2020 Reparto PI di FOGGIA in atti dal 24/01/2020

Visura telematica

Tributi speciali: Euro 0,90

Catasto terreni
Visura storica per immobile

Situazione degli atti informatizzati dall'impianto meccanografico al 23/11/2023



Immobile di catasto terreni



Causali di aggiornamento ed annotazioni

Informazioni riportate negli atti del catasto al 23/11/2023

Dati identificativi: Comune di ASCOLI SATRIANO (A463) (FG)

Foglio 22 Particella 105

Partita: 3756

Classamento:

Redditi: dominicale Euro 12,31 Lire 23.832

agrario Euro 7,52 Lire 14.564

Particella con qualità: ULIVETO di classe 2

Superficie: 2.648 m²

> **Intestati catastali**

➤ **1. CAPANO Rocco (CF CPNRCC62P27D269I)**

nato a DELICETO (FG) il 27/09/1962

Diritto di: Proprieta' per 1/1 Regime: bene personale

> **Dati identificativi**

📅 dall'impianto

Impianto meccanografico del 05/02/1976

Immobile attuale

Comune di ASCOLI SATRIANO (A463) (FG)

Foglio 22 Particella 105

> **Dati di classamento**

📅 dall'impianto al 12/01/1994

Impianto meccanografico del 05/02/1976

Immobile attuale

Comune di ASCOLI SATRIANO (A463) (FG)

Foglio 22 Particella 105

Redditi: dominicale Euro 21,88 Lire 42.368

agrario Euro 12,31 Lire 23.832

Particella con qualità: VIGNETO di classe 02

Superficie: 2.648 m²

Partita: 3756

Direzione Provinciale di Foggia
Ufficio Provinciale - Territorio
Servizi Catastali

📅 dal 12/01/1994
Immobile attuale
Comune di **ASCOLI SATRIANO (A463) (FG)**
Foglio **22** Particella **105**
Redditi: dominicale **Euro 12,31 Lire 23.832**
agrario **Euro 7,52 Lire 14.564**

Particella con qualità: **ULIVETO** di classe **02**
Superficie: **2.648 m²**

Partita: **3756**

VARIAZIONE D'UFFICIO del 12/01/1994 in atti dal
13/01/1994 (n. 2.22/1994)

> Storia degli intestati dell'immobile

Dati identificativi: Immobile attuale - Comune di ASCOLI SATRIANO (A463) (FG) Foglio 22 Particella 105

- **1. CIGNARELLA Amata ; Mar Doto (CF CGNMTA34D58D269E)**
nata a DELICETO (FG) il 18/04/1934
📅 dall'impianto al 18/07/2001
Diritto di: Comproprietario (deriva dall'atto 1)
- **2. DOTO Mattia (CF DTOMTT25B26D269O)**
nato a DELICETO (FG) il 26/02/1925
📅 dall'impianto al 18/07/2001
Diritto di: Comproprietario (deriva dall'atto 1)
- **1. CAPANO Francesco (CF CPNFNC34A03D269R)**
nato a DELICETO (FG) il 03/01/1934
📅 dal 18/07/2001 al 26/05/2015
Diritto di: Proprieta' per 1/1 Regime: bene personale (deriva dall'atto 2)
- **1. CAPANO Rocco (CF CPNRCC62P27D269I)**
nato a DELICETO (FG) il 27/09/1962
📅 dal 26/05/2015
Diritto di: Proprieta' per 1/1 Regime: bene personale (deriva dall'atto 3)
1. Impianto meccanografico del 05/02/1976
2. Atto del 18/07/2001 Pubblico ufficiale VASSALLI FRANCESCO Sede DELICETO (FG) Repertorio n. 32767 - COMPRAVENDITA Trascrizione n. 11941.1/2001 Reparto PI di FOGGIA in atti dal 30/07/2001
3. Atto del 26/05/2015 Pubblico ufficiale PUGLIESE ANTONIO Sede DELICETO (FG) Repertorio n. 1419 - DONAZIONE ACCETTATA Nota presentata con Modello Unico n. 8268.1/2015 Reparto PI di FOGGIA in atti dal 16/06/2015

Visura telematica

Tributi speciali: Euro 0,90

Catasto terreni

Visura storica per immobile

Situazione degli atti informatizzati dall'impianto meccanografico al 23/11/2023



Immobile di catasto terreni



Causali di aggiornamento ed annotazioni

Informazioni riportate negli atti del catasto al 23/11/2023

Dati identificativi: Comune di ASCOLI SATRIANO (A463) (FG)

Foglio 22 Particella 148

Classamento:

Particella divisa in 2 porzioni

Totali particella:

Redditi: dominicale Euro 7,85

agrario Euro 11,66

Superficie: 7.040 m²

Il reddito dominicale è stato calcolato tenendo conto delle eventuali deduzioni indicate in tabella

Porzione	AA	AB
Reddito dominicale	Euro 4,96	Euro 2,89
Reddito agrario	Euro 9,92	Euro 1,74
Deduzioni	-	-
Superficie m ²	4.800	2.240
Qualità	SEMINATIVO	PASCOLO
Classe	5	3

> Intestati catastali

➤ 1. DI STEFANO Francesco (CF DSTFNC71A25D643Z)

nato a FOGGIA (FG) il 25/01/1971

Diritto di: Proprieta' per 1/2 in regime di comunione dei beni con MASTROPIETRO NICOLINA

➤ 2. MASTROPIETRO Nicolina (CF MSTNLN72L63D643P)

nata a FOGGIA (FG) il 23/07/1972

Diritto di: Proprieta' per 1/2 in regime di comunione dei beni con DI STEFANO FRANCESCO

> Dati identificativi

Direzione Provinciale di Foggia
Ufficio Provinciale - Territorio
Servizi Catastali

dall'impianto

Impianto meccanografico del 05/02/1976

Immobile attuale

Comune di **ASCOLI SATRIANO (A463) (FG)**
Foglio **22** Particella **148**

> Dati di classamento

dall'impianto al 12/12/2007

Impianto meccanografico del 05/02/1976

Immobile attuale

Comune di **ASCOLI SATRIANO (A463) (FG)**
Foglio **22** Particella **148**
Redditi: dominicale **Euro 9,09 Lire 17.600**
 agrario **Euro 5,45 Lire 10.560**

Particella con qualità: **PASCOLO** di classe **03**
Superficie: **7.040 m²**

Partita: **187**

dal 12/12/2007

TABELLA DI VARIAZIONE del 12/12/2007 Pratica n. FG0436608 in atti dal 12/12/2007 TRASMISSIONE DATI AGEA AI SENSI DEL DL 3.10.2006 N.262 (n. 86455.1/2007)

Immobile attuale

Comune di **ASCOLI SATRIANO (A463) (FG)**
Foglio **22** Particella **148**
Particella divisa in **2** porzioni
Totali particella:
Redditi: dominicale **Euro 7,85**
 agrario **Euro 11,66**

Superficie: **7.040 m²**

Annotazioni: variazione colturale eseguita ai sensi del dl 3.10.2006 n. 262, convertito con modificazioni nella legge 24.11.2006 n. 286 (anno 2007) - qualità dichiarata o parificata a coltura presente nel quadro tariffario del comune

Il reddito dominicale è stato calcolato tenendo conto delle eventuali deduzioni indicate in tabella

Porzione	AA	AB
Reddito dominicale	Euro 4,96	Euro 2,89
Reddito agrario	Euro 9,92	Euro 1,74
Deduzioni	-	-
Superficie m ²	4.800	2.240
Qualità	SEMINATIVO	PASCOLO
Classe	5	3

> Storia degli intestati dell'immobile

Dati identificativi: Immobile attuale - Comune di ASCOLI SATRIANO (A463) (FG) Foglio 22 Particella 148

- **1. CAIONE Alberto (CF CNALRT33B11I193O)**
nato a SANT'AGATA DI PUGLIA (FG) il 11/02/1933
1. Impianto meccanografico del 05/02/1976
📖 dall'impianto al 21/09/1968 antecedente
l'impianto meccanografico
Diritto di: Comproprietario (deriva dall'atto 1)
- **2. CAIONE Leonardo (CF CNALRD30B20I193X)**
nato a SANT'AGATA DI PUGLIA (FG) il 20/02/1930
📖 dall'impianto al 21/09/1968 antecedente
l'impianto meccanografico
Diritto di: Comproprietario (deriva dall'atto 1)
- **3. CAIONE Rocco**
nato a SANT'AGATA DI PUGLIA (FG) il 28/01/1925
📖 dall'impianto al 21/09/1968 antecedente
l'impianto meccanografico
Diritto di: Comproprietario (deriva dall'atto 1)
- **1. CAIONE Leonardo (CF CNALRD30B20I193X)**
nato a SANT'AGATA DI PUGLIA (FG) il 20/02/1930
2. Atto del 21/09/1968 Pubblico ufficiale VASSALLI
FRANCESCO Sede DELICETO (FG) Repertorio n.
12009 - UR Sede BOVINO (FG) Registrazione Volume
138 n. 910 registrato in data 08/10/1968 - Voltura n.
125268 in atti dal 06/04/1988
📖 dal 21/09/1968 al 25/02/2016
Diritto di: Proprieta' (deriva dall'atto 2)
- **1. DI STEFANO Francesco (CF DSTFNC71A25D643Z)**
nato a FOGGIA (FG) il 25/01/1971
3. Atto del 25/02/2016 Pubblico ufficiale CALICE
ELENA Sede ORTA NOVA (FG) Repertorio n. 6812 -
COMPRAVENDITA Nota presentata con Modello Unico
n. 3912.1/2016 Reparto PI di FOGGIA in atti dal
16/03/2016
📖 dal 25/02/2016
Diritto di: Proprieta' per 1/2 in regime di comunione
dei beni con MASTROPIETRO NICOLINA (deriva
dall'atto 3)
- **2. MASTROPIETRO Nicolina (CF MSTNLN72L63D643P)**
nata a FOGGIA (FG) il 23/07/1972
📖 dal 25/02/2016
Diritto di: Proprieta' per 1/2 in regime di comunione
dei beni con DI STEFANO FRANCESCO (deriva
dall'atto 3)

Visura telematica

Tributi speciali: Euro 0,90

Catasto terreni

Visura storica per immobile

Situazione degli atti informatizzati dall'impianto meccanografico al 23/11/2023



Immobile di catasto terreni



Causali di aggiornamento ed annotazioni

Informazioni riportate negli atti del catasto al 23/11/2023

Dati identificativi: Comune di ASCOLI SATRIANO (A463) (FG)

Foglio 22 Particella 164

Partita: 187

Classamento:

Redditi: dominicale Euro 0,25 Lire 480

agrario Euro 0,21 Lire 400

Particella con qualità: SEMINATIVO di classe 3

Superficie: 80 m²

> Intestati catastali

➤ 1. DI STEFANO Francesco (CF DSTFNC71A25D643Z)

nato a FOGGIA (FG) il 25/01/1971

Diritto di: Proprieta' per 1/2 in regime di comunione dei beni con MASTROPIETRO NICOLINA

➤ 2. MASTROPIETRO Nicolina (CF MSTNLN72L63D643P)

nata a FOGGIA (FG) il 23/07/1972

Diritto di: Proprieta' per 1/2 in regime di comunione dei beni con DI STEFANO FRANCESCO

> Dati identificativi

📅 dall'impianto

Impianto meccanografico del 05/02/1976

Immobile attuale

Comune di ASCOLI SATRIANO (A463) (FG)

Foglio 22 Particella 164

> Dati di classamento

📅 dall'impianto

Impianto meccanografico del 05/02/1976

Immobile attuale

Comune di ASCOLI SATRIANO (A463) (FG)

Foglio 22 Particella 164

Redditi: dominicale Euro 0,25 Lire 480

agrario Euro 0,21 Lire 400

Particella con qualità: **SEMINATIVO** di classe **03**
Superficie: **80 m²**

Partita: **187**

> Storia degli intestati dell'immobile

Dati identificativi: Immobile attuale - Comune di ASCOLI SATRIANO (A463) (FG) Foglio 22 Particella 164

- **1. CAIONE Alberto (CF CNALRT33B11I1930)**
nato a SANT'AGATA DI PUGLIA (FG) il 11/02/1933
📅 dall'impianto al 21/09/1968 antecedente
l'impianto meccanografico
Diritto di: Comproprietario (deriva dall'atto 1)
1. Impianto meccanografico del 05/02/1976
- **2. CAIONE Leonardo (CF CNALRD30B20I193X)**
nato a SANT'AGATA DI PUGLIA (FG) il 20/02/1930
📅 dall'impianto al 21/09/1968 antecedente
l'impianto meccanografico
Diritto di: Comproprietario (deriva dall'atto 1)
- **3. CAIONE Rocco**
nato a SANT'AGATA DI PUGLIA (FG) il 28/01/1925
📅 dall'impianto al 21/09/1968 antecedente
l'impianto meccanografico
Diritto di: Comproprietario (deriva dall'atto 1)
- **1. CAIONE Leonardo (CF CNALRD30B20I193X)**
nato a SANT'AGATA DI PUGLIA (FG) il 20/02/1930
📅 dal 21/09/1968 al 25/02/2016
Diritto di: Proprieta' (deriva dall'atto 2)
2. Atto del 21/09/1968 Pubblico ufficiale VASSALLI FRANCESCO Sede DELICETO (FG) Repertorio n. 12009 - UR Sede BOVINO (FG) Registrazione Volume 138 n. 910 registrato in data 08/10/1968 - Voltura n. 125268 in atti dal 06/04/1988
- **1. DI STEFANO Francesco (CF DSTFNC71A25D643Z)**
nato a FOGGIA (FG) il 25/01/1971
📅 dal 25/02/2016
Diritto di: Proprieta' per 1/2 in regime di comunione dei beni con MASTROPIETRO NICOLINA (deriva dall'atto 3)
3. Atto del 25/02/2016 Pubblico ufficiale CALICE ELENA Sede ORTA NOVA (FG) Repertorio n. 6812 - COMPRAVENDITA Nota presentata con Modello Unico n. 3912.1/2016 Reparto PI di FOGGIA in atti dal 16/03/2016
- **2. MASTROPIETRO Nicolina (CF MSTNLN72L63D643P)**
nata a FOGGIA (FG) il 23/07/1972
📅 dal 25/02/2016
Diritto di: Proprieta' per 1/2 in regime di comunione dei beni con DI STEFANO FRANCESCO (deriva dall'atto 3)

Visura telematica

Tributi speciali: Euro 0,90

Catasto terreni
Visura storica per immobile

Situazione degli atti informatizzati dall'impianto meccanografico al 23/11/2023



Immobile di catasto terreni



Causali di aggiornamento ed annotazioni

Informazioni riportate negli atti del catasto al 23/11/2023

Dati identificativi: Comune di ASCOLI SATRIANO (A463) (FG)

Foglio 22 Particella 169

Partita: 2994

Classamento:

Redditi: dominicale Euro 1,12 Lire 2.160
agrario Euro 0,93 Lire 1.800

Particella con qualità: SEMINATIVO di classe 3

Superficie: 360 m²

> **Intestati catastali**

➤ **1. DI MISCIO Elena (CF DMSLNE43E67F492I)**

nata a MONTEFALCO (PG) il 27/05/1943

Diritto di: Proprietà per 1/1 in regime di separazione dei beni

> **Dati identificativi**

📅 dall'impianto

Impianto meccanografico del 05/02/1976

Immobile attuale

Comune di ASCOLI SATRIANO (A463) (FG)

Foglio 22 Particella 169

> **Dati di classamento**

📅 dall'impianto

Impianto meccanografico del 05/02/1976

Immobile attuale

Comune di ASCOLI SATRIANO (A463) (FG)

Foglio 22 Particella 169

Redditi: dominicale Euro 1,12 Lire 2.160
agrario Euro 0,93 Lire 1.800

Particella con qualità: SEMINATIVO di classe 03

Superficie: 360 m²

Partita: 2994

> Storia degli intestati dell'immobile

Dati identificativi: Immobile attuale - Comune di ASCOLI SATTIANO (A463) (FG) Foglio 22 Particella 169

- **1. GRIPPO Maria ; Luigia Mar Silvestri**
nata a ROCCHETTA SANT'ANTONIO (FG) il 07/09/1904
1. Impianto meccanografico del 05/02/1976
📅 dall'impianto al 18/12/1967 antecedente
l'impianto meccanografico
Diritto di: Comproprietario (deriva dall'atto 1)
- **2. SILVESTRI Vito ; Fu Michele**
nato a ROCCHETTA SANT'ANTONIO (FG) il 22/01/1901
📅 dall'impianto al 18/12/1967 antecedente
l'impianto meccanografico
Diritto di: Comproprietario (deriva dall'atto 1)
- **1. GRIPPO Maria ; Luigia**
nata a ROCCHETTA SANT'ANTONIO (FG) il 07/09/1904
📅 dal 18/12/1967 al 30/06/1974
Diritto di: Usufruttuario parziale (deriva dall'atto 2)
2. DENUNZIA (NEI PASSAGGI PER CAUSA DI MORTE) del 18/12/1967 - UR Sede FOGGIA (FG) Registrazione Volume 96 n. 55 registrato in data 25/09/1979 - Voltura n. 783 in atti dal 22/12/1983
- **2. GRIPPO Maria ; Luigia**
nata a ROCCHETTA SANT'ANTONIO (FG) il 07/09/1904
📅 dal 18/12/1967 al 30/06/1974
Diritto di: Proprieta' per 6/12 (deriva dall'atto 2)
- **3. SILVESTRI Antonio**
(CF SLVNTN38H08H467H)
nato a ROCCHETTA SANT'ANTONIO (FG) il 08/06/1938
📅 dal 18/12/1967 al 30/06/1974
Diritto di: Proprieta' per 1/12 (deriva dall'atto 2)
- **4. SILVESTRI Carmela Rosaria**
(CF SLVCML32L53H467Y)
nata a ROCCHETTA SANT'ANTONIO (FG) il 13/07/1932
📅 dal 18/12/1967 al 30/06/1974
Diritto di: Proprieta' per 1/12 (deriva dall'atto 2)
- **5. SILVESTRI Giuseppe**
(CF SLVGPP29E06H467E)
nato a ROCCHETTA SANT'ANTONIO (FG) il 06/05/1929
📅 dal 18/12/1967 al 30/06/1974
Diritto di: Proprieta' per 1/12 (deriva dall'atto 2)
- **6. SILVESTRI Italia (CF SLVTLI42B63H467X)**
nata a ROCCHETTA SANT'ANTONIO (FG) il 23/02/1942
📅 dal 18/12/1967 al 30/06/1974
Diritto di: Proprieta' per 1/12 (deriva dall'atto 2)
- **7. SILVESTRI Maria ; Giuseppa Lucia**
(CF SLVMLC27C58H467B)
nata a ROCCHETTA SANT'ANTONIO (FG) il 18/03/1927

📅 dal 18/12/1967 al 30/06/1974
Diritto di: Proprieta' per 1/12 (deriva dall'atto 2)

➤ **8. SILVESTRI Michele**
(CF SLVMHL25P09H467Q)
nato a ROCCHETTA SANT'ANTONIO (FG) il
09/09/1925

📅 dal 18/12/1967 al 30/06/1974
Diritto di: Proprieta' per 1/12 (deriva dall'atto 2)

➤ **1. SILVESTRI Antonio**
(CF SLVNTN38H08H467H)
nato a ROCCHETTA SANT'ANTONIO (FG) il
08/06/1938

📅 dal 30/06/1974 al 30/06/1974
Diritto di: Proprieta' per 1/6 (deriva dall'atto 3)

➤ **2. SILVESTRI Carmela Rosaria**
(CF SLVCML32L53H467Y)
nata a ROCCHETTA SANT'ANTONIO (FG) il
13/07/1932

📅 dal 30/06/1974 al 30/06/1974
Diritto di: Proprieta' per 1/6 (deriva dall'atto 3)

➤ **3. SILVESTRI Giuseppe**
(CF SLVGPP29E06H467E)
nato a ROCCHETTA SANT'ANTONIO (FG) il
06/05/1929

📅 dal 30/06/1974 al 30/06/1974
Diritto di: Proprieta' per 1/6 (deriva dall'atto 3)

➤ **4. SILVESTRI Italia (CF SLVTLI42B63H467X)**
nata a ROCCHETTA SANT'ANTONIO (FG) il
23/02/1942

📅 dal 30/06/1974 al 30/06/1974
Diritto di: Proprieta' per 1/6 (deriva dall'atto 3)

➤ **5. SILVESTRI Maria ; Giuseppa Lucia**
(CF SLVMLC27C58H467B)
nata a ROCCHETTA SANT'ANTONIO (FG) il
18/03/1927

📅 dal 30/06/1974 al 30/06/1974
Diritto di: Proprieta' per 1/6 (deriva dall'atto 3)

➤ **6. SILVESTRI Michele**
(CF SLVMHL25P09H467Q)
nato a ROCCHETTA SANT'ANTONIO (FG) il
09/09/1925

📅 dal 30/06/1974 al 30/06/1974
Diritto di: Proprieta' per 1/6 (deriva dall'atto 3)

➤ **1. SILVESTRI Antonio**
(CF SLVNTN38H08H467H)
nato a ROCCHETTA SANT'ANTONIO (FG) il
08/06/1938

📅 dal 30/06/1974 al 11/05/1980
Diritto di: Proprieta' per 1/6 (deriva dall'atto 4)

➤ **2. SILVESTRI Carmela Rosaria**
(CF SLVCML32L53H467Y)
nata a ROCCHETTA SANT'ANTONIO (FG) il
13/07/1932

3. DENUNZIA (NEI PASSAGGI PER CAUSA DI MORTE) del 30/06/1974 - UR Sede FOGGIA (FG) Registrazione Volume 97 n. 55 registrato in data 25/09/1979 - Voltura n. 883 in atti dal 22/12/1983

4. DENUNZIA (NEI PASSAGGI PER CAUSA DI MORTE) del 30/06/1974 - UR Sede FOGGIA (FG) Registrazione Volume 17 n. 190 registrato in data 25/09/1979 - Voltura n. 983 in atti dal 22/12/1983

Direzione Provinciale di Foggia
Ufficio Provinciale - Territorio
Servizi Catastali

- 📅 dal 30/06/1974 al 11/05/1980
Diritto di: Proprieta' per 1/6 (deriva dall'atto 4)
- **3. SILVESTRI Giuseppe**
(CF SLVGPP29E06H467E)
nato a ROCCHETTA SANT'ANTONIO (FG) il
06/05/1929
- 📅 dal 30/06/1974 al 11/05/1980
Diritto di: Proprieta' per 1/6 (deriva dall'atto 4)
- **4. SILVESTRI Italia (CF SLVTLI42B63H467X)**
nata a ROCCHETTA SANT'ANTONIO (FG) il
23/02/1942
- 📅 dal 30/06/1974 al 11/05/1980
Diritto di: Proprieta' per 1/6 (deriva dall'atto 4)
- **5. SILVESTRI Maria ; Giuseppa Lucia**
(CF SLVMLC27C58H467B)
nata a ROCCHETTA SANT'ANTONIO (FG) il
18/03/1927
- 📅 dal 30/06/1974 al 11/05/1980
Diritto di: Proprieta' per 1/6 (deriva dall'atto 4)
- **6. SILVESTRI Michele**
(CF SLVMHL25P09H467Q)
nato a ROCCHETTA SANT'ANTONIO (FG) il
09/09/1925
- 📅 dal 30/06/1974 al 11/05/1980
Diritto di: Proprieta' per 1/6 (deriva dall'atto 4)
- **1. DI MISCIO Elena ; Mar Bucciarelli**
(CF DMSLNE43E67F492I)
nata a MONTEFALCO (PG) il 27/05/1943
- 📅 dal 11/05/1980 al 21/12/2001
Diritto di: Proprieta' per 1/2 (deriva dall'atto 5)
- **2. DI MISCIO Maria Teresa**
(CF DMSMTR37R52F492E)
nata a MONTEFALCO (PG) il 12/10/1937
- 📅 dal 11/05/1980 al 21/12/2001
Diritto di: Proprieta' per 1/2 (deriva dall'atto 5)
- **1. DI MISCIO Elena (CF DMSLNE43E67F492I)**
nata a MONTEFALCO (PG) il 27/05/1943
- 📅 dal 21/12/2001
Diritto di: Proprieta' per 1/1 in regime di
separazione dei beni (deriva dall'atto 6)

5. Atto del 11/05/1980 Pubblico ufficiale VASSALLI
Sede DELICETO (FG) Repertorio n. 19962 - UR Sede
FOGGIA (FG) Registrazione n. 2057 registrato in data
23/04/1980 - Voltura n. 1083 in atti dal 22/12/1983

6. Atto del 21/12/2001 Pubblico ufficiale CAVALAGLIO
FRANCESCA Sede PERUGIA (PG) Repertorio n.
35348 - DIVISIONE Trascrizione n. 1550.2/2002
Reparto PI di FOGGIA - Pratica n. 117367 in atti dal
20/05/2002

Visura telematica

Tributi speciali: Euro 0,90

Catasto terreni
Visura storica per immobile

Situazione degli atti informatizzati dall'impianto meccanografico al 23/11/2023



Immobile di catasto terreni



Causali di aggiornamento ed annotazioni

Informazioni riportate negli atti del catasto al 23/11/2023

Dati identificativi: Comune di ASCOLI SATRIANO (A463) (FG)

Foglio 22 Particella 209

Partita: 2818

Classamento:

Redditi: dominicale Euro 0,14 Lire 270

agrario Euro 0,12 Lire 225

Particella con qualità: SEMINATIVO di classe 3

Superficie: 45 m²

> Intestati catastali

> 1. FREDELLA Gennaro

nato a SANT'AGATA DI PUGLIA (FG) il 17/06/1887

Diritto di: Proprieta' per 1/2

> 2. FREDELLA Giuseppe (CF FRDGPP20H21I193F)

nato a SANT'AGATA DI PUGLIA (FG) il 21/06/1920

Diritto di: Comproprietario per per 1/2

> 3. FREDELLA Gianluca (CF FRDGLC61C30D643Z)

nato a FOGGIA (FG) il 30/03/1961

Diritto di: Proprieta' per 1/4

> 4. FREDELLA Pierfrancesco (CF FRDPFR65D13D643Q)

nato a FOGGIA (FG) il 13/04/1965

Diritto di: Proprieta' per 1/4

> Dati identificativi

📁 dall'impianto

Immobile attuale

Comune di ASCOLI SATRIANO (A463) (FG)

Foglio 22 Particella 209

Impianto meccanografico del 05/02/1976

Direzione Provinciale di Foggia
Ufficio Provinciale - Territorio
Servizi Catastali

> Dati di classamento

📁 dall'impianto

Impianto meccanografico del 05/02/1976

Immobile attuale

Comune di **ASCOLI SATRIANO (A463) (FG)**

Foglio **22** Particella **209**

Redditi: dominicale **Euro 0,14 Lire 270**
agrario **Euro 0,12 Lire 225**

Particella con qualità: **SEMINATIVO** di classe **03**
Superficie: **45 m²**

Partita: **2818**

> Storia degli intestati dell'immobile

Dati identificativi: Immobile attuale - Comune di ASCOLI SATRIANO (A463) (FG) Foglio 22 Particella 209

➤ 1. FREDELLA Gaetano (CF FRDGTN22A021193D)

nato a SANT'AGATA DI PUGLIA (FG) il 02/01/1922

📁 dall'impianto al 03/01/2018

Diritto di: Comproprietario per per 1/2 (deriva dall'atto 1)

➤ 2. FREDELLA Gennaro

nato a SANT'AGATA DI PUGLIA (FG) il 17/06/1887

📁 dall'impianto

Diritto di: Proprieta' per 1/2 (deriva dall'atto 1)

➤ 3. FREDELLA Giuseppe (CF FRDGPP20H211193F)

nato a SANT'AGATA DI PUGLIA (FG) il 21/06/1920

📁 dall'impianto

Diritto di: Comproprietario per per 1/2 (deriva dall'atto 1)

➤ 1. FREDELLA Gianluca (CF FRDGLC61C30D643Z)

nato a FOGGIA (FG) il 30/03/1961

📁 dal 03/01/2018

Diritto di: Proprieta' per 1/4 (deriva dall'atto 2)

1. Impianto meccanografico del 05/02/1976

2. TESTAMENTO OLOGRAFO del 03/01/2018
Pubblico ufficiale NOT ARENA MICHELA Sede
MANFREDONIA (FG) Repertorio n. 1431 - UU Sede
FOGGIA (FG) Registrazione Volume 9990 n. 1469
registrato in data 28/12/2018 - SUCC TEST. IN MORTE
DI FREDELLA GAETANO Voltura n. 1263.8/2019 -
Pratica n. FG0010987 in atti dal 23/01/2019

➤ 2. FREDELLA Pierfrancesco (CF FRDPFR65D13D643Q)

nato a FOGGIA (FG) il 13/04/1965

📁 dal 03/01/2018

Diritto di: Proprieta' per 1/4 (deriva dall'atto 2)



Direzione Provinciale di Foggia
Ufficio Provinciale - Territorio
Servizi Catastali

Data: **23/11/2023**
Ora: **13:32:21**
Numero Pratica: **T228210/2023**
Pag: **3 - Fine**

Tributi speciali: Euro 0,90

Catasto terreni
Visura storica per immobile

Situazione degli atti informatizzati dall'impianto meccanografico al 23/11/2023



Immobile di catasto terreni



Causali di aggiornamento ed annotazioni

Informazioni riportate negli atti del catasto al 23/11/2023

Dati identificativi: Comune di ASCOLI SATRIANO (A463) (FG)

Foglio 22 Particella 213

Partita: 3179

Classamento:

Redditi: dominicale Euro 0,46 Lire 900

agrario Euro 0,39 Lire 750

Particella con qualità: SEMINATIVO di classe 3

Superficie: 150 m²

> **Intestati catastali**

➤ **1. CAIONE Donatella (CF CNADTL62M53D643T)**

nata a FOGGIA (FG) il 13/08/1962

Diritto di: Proprieta' per 2000/6000

➤ **2. CAIONE Mario Rocco (CF CNAMRC64R05D643G)**

nato a FOGGIA (FG) il 05/10/1964

Diritto di: Proprieta' per 2000/6000

➤ **3. ROSA Irma (CF RSORMI39R45D459D)**

nata a FAETO (FG) il 05/10/1939

Diritto di: Proprieta' per 1000/3000

> **Dati identificativi**

 **dall'impianto**

Impianto meccanografico del 05/02/1976

Immobile attuale

Comune di ASCOLI SATRIANO (A463) (FG)

Foglio 22 Particella 213

> **Dati di classamento**

Direzione Provinciale di Foggia
Ufficio Provinciale - Territorio
Servizi Catastali

 dall'impianto

Impianto meccanografico del 05/02/1976

Immobile attuale

Comune di **ASCOLI SATRIANO (A463) (FG)**

Foglio **22** Particella **213**

Redditi: dominicale **Euro 0,46 Lire 900**

agrario **Euro 0,39 Lire 750**

Particella con qualità: **SEMINATIVO** di classe **03**
Superficie: **150 m²**


Partita: **3179**

› **Storia degli intestati dell'immobile**

Dati identificativi: Immobile attuale - Comune di ASCOLI SATRIANO (A463) (FG) Foglio 22 Particella 213

› **1. CAIONE Leonardo**
(CF CNALRD30B201193X)
nato a SANT'AGATA DI PUGLIA (FG) il 20/02/1930

1. Impianto meccanografico del 05/02/1976

 dall'impianto al 19/07/2019
Diritto di: Proprieta' per 1000/1000 (deriva dall'atto
1)

› **1. CAIONE Donatella**
(CF CNADTL62M53D643T)
nata a FOGGIA (FG) il 13/08/1962
 dal 19/07/2019
Diritto di: Proprieta' per 2000/6000 (deriva dall'atto
2)

2. SUCCESSIONE EX LEGE di CAIONE LEONARDO
del 19/07/2019 Sede FOGGIA (FG) Registrazione
Volume 88888 n. 6857 registrato in data 10/01/2020 -
Trascrizione n. 1249.3/2020 Reparto PI di FOGGIA in
atti dal 24/01/2020

› **2. CAIONE Mario Rocco**
(CF CNAMRC64R05D643G)
nato a FOGGIA (FG) il 05/10/1964
 dal 19/07/2019
Diritto di: Proprieta' per 2000/6000 (deriva dall'atto
2)

› **3. ROSA Irma (CF RSORMI39R45D459D)**
nata a FAETO (FG) il 05/10/1939
 dal 19/07/2019
Diritto di: Proprieta' per 1000/3000 (deriva dall'atto
2)

Visura telematica

Tributi speciali: Euro 0,90

Catasto terreni
Visura storica per immobile

Situazione degli atti informatizzati dall'impianto meccanografico al 23/11/2023



Immobile di catasto terreni



Causali di aggiornamento ed annotazioni

Informazioni riportate negli atti del catasto al 23/11/2023

Dati identificativi: Comune di ASCOLI SATRIANO (A463) (FG)

Foglio 22 Particella 218

Partita: 3180

Classamento:

Redditi: dominicale Euro 0,54 Lire 1.050
agrario Euro 0,45 Lire 875

Particella con qualità: SEMINATIVO di classe 3

Superficie: 175 m²

> **Intestati catastali**

➤ **1. CAIONE Donatella (CF CNADTL62M53D643T)**

nata a FOGGIA (FG) il 13/08/1962

Diritto di: Proprieta' per 2000/6000

➤ **2. CAIONE Mario Rocco (CF CNAMRC64R05D643G)**

nato a FOGGIA (FG) il 05/10/1964

Diritto di: Proprieta' per 2000/6000

➤ **3. ROSA Irma (CF RSORMI39R45D459D)**

nata a FAETO (FG) il 05/10/1939

Diritto di: Proprieta' per 1000/3000

> **Dati identificativi**

 **dall'impianto**

Impianto meccanografico del 05/02/1976

Immobile attuale

Comune di ASCOLI SATRIANO (A463) (FG)

Foglio 22 Particella 218

> **Dati di classamento**

Direzione Provinciale di Foggia
Ufficio Provinciale - Territorio
Servizi Catastali

dall'impianto

Impianto meccanografico del 05/02/1976

Immobile attuale

Comune di **ASCOLI SATRIANO (A463) (FG)**

Foglio **22** Particella **218**

Redditi: dominicale **Euro 0,54 Lire 1.050**

agrario **Euro 0,45 Lire 875**

Particella con qualità: **SEMINATIVO** di classe **03**
Superficie: **175 m²**

Partita: **3180**

> Storia degli intestati dell'immobile

Dati identificativi: Immobile attuale - Comune di ASCOLI SATRIANO (A463) (FG) Foglio 22 Particella 218

> 1. CAIONE Rocco ; Fu Donato

1. Impianto meccanografico del 05/02/1976

dall'impianto al 19/01/1970 antecedente
l'impianto meccanografico
Diritto di: Da verificare (deriva dall'atto 1)

**> 1. CAIONE Leonardo
(CF CNALRD30B201193X)**

nato a SANT'AGATA DI PUGLIA (FG) il 20/02/1930

dall'impianto dal 19/01/1970 al 19/07/2019
Diritto di: Proprieta' per 1000/1000 (deriva dall'atto 2)

2. Atto del 19/01/1970 Pubblico ufficiale VASSALLI FRANCESCO Sede DELICETO (FG) Repertorio n. 14009 - UR Sede BOVINO (FG) Registrazione Volume 139 n. 77 registrato in data 24/01/1970 - Voltura n. 14270 in atti dal 06/04/1988

**> 1. CAIONE Donatella
(CF CNADTL62M53D643T)**

nata a FOGGIA (FG) il 13/08/1962

dall'impianto dal 19/07/2019
Diritto di: Proprieta' per 2000/6000 (deriva dall'atto 3)

3. SUCCESSIONE EX LEGE di CAIONE LEONARDO del 19/07/2019 Sede FOGGIA (FG) Registrazione Volume 88888 n. 6857 registrato in data 10/01/2020 - Trascrizione n. 1249.3/2020 Reparto PI di FOGGIA in atti dal 24/01/2020

**> 2. CAIONE Mario Rocco
(CF CNAMRC64R05D643G)**

nato a FOGGIA (FG) il 05/10/1964

dall'impianto dal 19/07/2019
Diritto di: Proprieta' per 2000/6000 (deriva dall'atto 3)

> 3. ROSA Irma (CF RSORMI39R45D459D)

nata a FAETO (FG) il 05/10/1939

dall'impianto dal 19/07/2019
Diritto di: Proprieta' per 1000/3000 (deriva dall'atto 3)

Visura telematica

Tributi speciali: Euro 0,90

Catasto terreni
Visura storica per immobile

Situazione degli atti informatizzati dall'impianto meccanografico al 23/11/2023



Immobile di catasto terreni



Causali di aggiornamento ed annotazioni

Informazioni riportate negli atti del catasto al 23/11/2023

Dati identificativi: Comune di ASCOLI SATRIANO (A463) (FG)

Foglio 22 Particella 222

Partita: 3180

Classamento:

Redditi: dominicale Euro 0,12 Lire 240
agrario Euro 0,10 Lire 200

Particella con qualità: SEMINATIVO di classe 3

Superficie: 40 m²

> **Intestati catastali**

➤ **1. CAIONE Donatella (CF CNADTL62M53D643T)**

nata a FOGGIA (FG) il 13/08/1962

Diritto di: Proprieta' per 2000/6000

➤ **2. CAIONE Mario Rocco (CF CNAMRC64R05D643G)**

nato a FOGGIA (FG) il 05/10/1964

Diritto di: Proprieta' per 2000/6000

➤ **3. ROSA Irma (CF RSORMI39R45D459D)**

nata a FAETO (FG) il 05/10/1939

Diritto di: Proprieta' per 1000/3000

> **Dati identificativi**

 **dall'impianto**

Impianto meccanografico del 05/02/1976

Immobile attuale

Comune di ASCOLI SATRIANO (A463) (FG)

Foglio 22 Particella 222

> **Dati di classamento**

Direzione Provinciale di Foggia
Ufficio Provinciale - Territorio
Servizi Catastali

dall'impianto

Impianto meccanografico del 05/02/1976

Immobile attuale

Comune di **ASCOLI SATRIANO (A463) (FG)**

Foglio **22** Particella **222**

Redditi: dominicale **Euro 0,12 Lire 240**

agrario **Euro 0,10 Lire 200**

Particella con qualità: **SEMINATIVO** di classe **03**
Superficie: **40 m²**

Partita: **3180**

> Storia degli intestati dell'immobile

Dati identificativi: Immobile attuale - Comune di ASCOLI SATRIANO (A463) (FG) Foglio 22 Particella 222

> 1. CAIONE Rocco ; Fu Donato

1. Impianto meccanografico del 05/02/1976

dall'impianto al 19/01/1970 antecedente
l'impianto meccanografico
Diritto di: Da verificare (deriva dall'atto 1)

> 1. CAIONE Leonardo

(CF CNALRD30B201193X)

nato a SANT'AGATA DI PUGLIA (FG) il 20/02/1930

dall'impianto dal 19/01/1970 al 19/07/2019
Diritto di: Proprieta' per 1000/1000 (deriva dall'atto 2)

2. Atto del 19/01/1970 Pubblico ufficiale VASSALLI FRANCESCO Sede DELICETO (FG) Repertorio n. 14009 - UR Sede BOVINO (FG) Registrazione Volume 139 n. 77 registrato in data 24/01/1970 - Voltura n. 14270 in atti dal 06/04/1988

> 1. CAIONE Donatella

(CF CNADTL62M53D643T)

nata a FOGGIA (FG) il 13/08/1962

dall'impianto dal 19/07/2019
Diritto di: Proprieta' per 2000/6000 (deriva dall'atto 3)

3. SUCCESSIONE EX LEGE di CAIONE LEONARDO del 19/07/2019 Sede FOGGIA (FG) Registrazione Volume 88888 n. 6857 registrato in data 10/01/2020 - Trascrizione n. 1249.3/2020 Reparto PI di FOGGIA in atti dal 24/01/2020

> 2. CAIONE Mario Rocco

(CF CNAMRC64R05D643G)

nato a FOGGIA (FG) il 05/10/1964

dall'impianto dal 19/07/2019
Diritto di: Proprieta' per 2000/6000 (deriva dall'atto 3)

> 3. ROSA Irma (CF RSORMI39R45D459D)

nata a FAETO (FG) il 05/10/1939

dall'impianto dal 19/07/2019
Diritto di: Proprieta' per 1000/3000 (deriva dall'atto 3)

Visura telematica

Tributi speciali: Euro 0,90

Catasto terreni

Visura storica per immobile

Situazione degli atti informatizzati dall'impianto meccanografico al 23/11/2023



Immobile di catasto terreni



Causali di aggiornamento ed annotazioni

Informazioni riportate negli atti del catasto al 23/11/2023

Dati identificativi: Comune di ASCOLI SATRIANO (A463) (FG)

Foglio 22 Particella 342

Classamento:

Redditi: dominicale Euro 18,17

agrario Euro 15,15

Particella con qualità: SEMINATIVO di classe 3

Superficie: 5.865 m²

> Intestati catastali

> 1. DI STEFANO Salvatore (CF DSTSVT90E24D643A)

nato a FOGGIA (FG) il 24/05/1990

Diritto di: Proprieta' per 1/1

> Dati identificativi

📅 dal 05/02/2002 al 05/02/2002

Immobile predecessore

Comune di ASCOLI SATRIANO (A463) (FG)

Foglio 22 Particella 341

Variatione del 05/02/2002 Pratica n. 9684 in atti dal 05/02/2002 (n. 254.1/2002)

Annotazioni: comprende le particelle:84,208

Sono stati inoltre variati/soppressi i seguenti immobili:

Comune: ASCOLI SATRIANO (A463) (FG)

Foglio 22 Particella 208

Foglio 22 Particella 84

📅 dal 05/02/2002

Immobile attuale

Comune di ASCOLI SATRIANO (A463) (FG)

Foglio 22 Particella 342

FRAZIONAMENTO del 05/02/2002 Pratica n. 9684 in atti dal 05/02/2002 (n. 254.1/2002)

Sono stati inoltre variati/soppressi i seguenti immobili:

Comune: ASCOLI SATRIANO (A463) (FG)

Foglio 22 Particella 343

Foglio 22 Particella 341

> Dati di classamento

📅 dal 05/02/2002 al 05/02/2002

Immobile predecessore

Comune di **ASCOLI SATRIANO (A463) (FG)**

Foglio **22** Particella **341**

Redditi: dominicale **Euro 25,03**

agrario **Euro 20,86**

Particella con qualità: **SEMINATIVO** di classe **03**
Superficie: **8.078 m²**

Variazione del 05/02/2002 Pratica n. 9684 in atti dal 05/02/2002 (n. 254.1/2002)

Annotazioni: comprende le particelle:84,208

Sono stati inoltre variati/soppressi i seguenti immobili:

Comune: **ASCOLI SATRIANO (A463) (FG)**

Foglio 22 Particella 208

Foglio 22 Particella 84

📅 dal 05/02/2002

Immobile attuale

Comune di **ASCOLI SATRIANO (A463) (FG)**

Foglio **22** Particella **342**

Redditi: dominicale **Euro 18,17**

agrario **Euro 15,15**

Particella con qualità: **SEMINATIVO** di classe **03**
Superficie: **5.865 m²**

FRAZIONAMENTO del 05/02/2002 Pratica n. 9684 in atti dal 05/02/2002 (n. 254.1/2002)

Sono stati inoltre variati/soppressi i seguenti immobili:

Comune: **ASCOLI SATRIANO (A463) (FG)**

Foglio 22 Particella 343

Foglio 22 Particella 341

➤ **Storia degli intestati dell'immobile**

Dati identificativi: Immobile predecessore - Comune di ASCOLI SATRIANO (A463) (FG) Foglio 22 Particella 341

➤ **1. PROVINCIA DI FOGGIA (CF 00374200715)**

📅 dal 05/02/2002 al 05/02/2002

Diritto di: Proprieta' per 1/1 (deriva dall'atto 1)

1. del 05/02/2002 Pratica n. 9684 Variazione in atti dal 05/02/2002 (n. 254.1/2002)

Dati identificativi: Immobile attuale - Comune di ASCOLI SATRIANO (A463) (FG) Foglio 22 Particella 342

➤ **1. PROVINCIA DI FOGGIA (CF 00374200715)**

📅 dal 05/02/2002 al 11/12/2014

Diritto di: Proprieta' per 1/1 (deriva dall'atto 2)

2. FRAZIONAMENTO del 05/02/2002 Pratica n. 9684 in atti dal 05/02/2002 (n. 254.1/2002)

➤ **1. DI STEFANO Salvatore**

(CF DSTSVT90E24D643A)

nato a FOGGIA (FG) il 24/05/1990

📅 dal 11/12/2014

Diritto di: Proprieta' per 1/1 (deriva dall'atto 3)

3. Atto del 11/12/2014 Pubblico ufficiale BONADIES LUCA Sede ASCOLI SATRIANO (FG) Repertorio n. 1852 - COMPRAVENDITA Nota presentata con Modello Unico n. 18108.1/2014 Reparto PI di FOGGIA in atti dal 24/12/2014



Direzione Provinciale di Foggia
Ufficio Provinciale - Territorio
Servizi Catastali

Data: 23/11/2023
Ora: 13:34:50
Numero Pratica: T228932/2023
Pag: 3 - Fine

Tributi speciali: Euro 0,90

Catasto fabbricati
Visura storica per immobile

Situazione degli atti informatizzati dall'impianto meccanografico al 23/11/2023



Immobile di catasto fabbricati



Causali di aggiornamento ed annotazioni

Informazioni riportate negli atti del catasto al 23/11/2023

Dati identificativi: Comune di ASCOLI SATRIANO (A463) (FG)

Foglio 22 Particella 343

Particelle corrispondenti al catasto terreni

Comune di ASCOLI SATRIANO (A463) (FG)

Foglio 22 Particella 343

Classamento:

Categoria F/2^a)

Foglio 22 Particella 343

Indirizzo: STRADA PROVINCIALE 120 PALAZZO D'ASCOLI - MEZZANELLE n. SNC Piano T

> Intestati catastali

> 1. DI STEFANO Salvatore (CF DSTSVT90E24D643A)

nato a FOGGIA (FG) il 24/05/1990

Diritto di: Proprieta' per 1/1

> Dati identificativi

📅 dal 10/04/2002

Immobile attuale

Comune di ASCOLI SATRIANO (A463) (FG)

Foglio 22 Particella 343

COSTITUZIONE del 10/04/2002 Pratica n. 87209 in
atti dal 10/04/2002 COSTITUZIONE (n. 626.1/2002)

> Indirizzo

📅 dal 10/04/2002 al 20/09/2011

Immobile attuale

Comune di ASCOLI SATRIANO (A463) (FG)

Foglio 22 Particella 343

STRADA PROVINCIALE 120 n. SNC Piano T

COSTITUZIONE del 10/04/2002 Pratica n. 87209 in
atti dal 10/04/2002 COSTITUZIONE (n. 626.1/2002)

Direzione Provinciale di Foggia
Ufficio Provinciale - Territorio
Servizi Catastali

📅 dal 20/09/2011 al 13/12/2018

Immobile attuale

Comune di **ASCOLI SATRIANO (A463) (FG)**

Foglio **22** Particella **343**

STRADA PROVINCIALE 120 PALAZZO D`
ASCOLI - MEZZANELLE n. SNC Piano T

VARIAZIONE TOPONOMASTICA del 20/09/2011
Pratica n. FG0268724 in atti dal 20/09/2011
VARIAZIONE DI TOPONOMASTICA RICHIESTA DAL
COMUNE (n. 54641.1/2011)

📅 dal 13/12/2018

Immobile attuale

Comune di **ASCOLI SATRIANO (A463) (FG)**

Foglio **22** Particella **343**

STRADA PROVINCIALE 120 PALAZZO D'ASCOLI
- MEZZANELLE n. SNC Piano T

VARIAZIONE TOPONOMASTICA del 13/12/2018
Pratica n. FG0185442 in atti dal 13/12/2018
VARIAZIONE TOPONOMASTICA DERIVANTE DA
AGGIORNAMENTO ANSC (n. 45610.1/2018)

> Dati di classamento

📅 dal 10/04/2002

Immobile attuale

Comune di **ASCOLI SATRIANO (A463) (FG)**

Foglio **22** Particella **343**

Categoria **F/2^a**, Consistenza **0 m²**

COSTITUZIONE del 10/04/2002 Pratica n. 87209 in
atti dal 10/04/2002 COSTITUZIONE (n. 626.1/2002)

> Storia degli intestati dell'immobile

Dati identificativi: Immobile attuale - Comune di ASCOLI SATRIANO (A463)(FG) Foglio 22 Particella 343

➤ **1. PROVINCIA DI FOGGIA (CF 00374200715)**
sede in FOGGIA (FG)

📅 dal 10/04/2002 al 11/12/2014

Diritto di: Proprieta' per 1/1 (deriva dall'atto 1)

1. COSTITUZIONE del 10/04/2002 Pratica n. 87209 in
atti dal 10/04/2002 COSTITUZIONE (n. 626.1/2002)

➤ **1. DI STEFANO Salvatore**
(CF DSTSVT90E24D643A)
nato a FOGGIA (FG) il 24/05/1990

📅 dal 11/12/2014

Diritto di: Proprieta' per 1/1 (deriva dall'atto 2)

2. VOLTURA D'UFFICIO del 11/12/2014 Pubblico
ufficiale BONADIES LUCA Sede ASCOLI SATRIANO
(FG) Repertorio n. 1852 - COMPRAV. - TRASCR.18108/2014
Voltura n. 57.1/2015 - Pratica n. FG0001053 in atti dal
05/01/2015

Visura telematica

Tributi speciali: Euro 0,90

Legenda

a) F/2: Unita` collabente

Catasto fabbricati
Visura storica per immobile

Situazione degli atti informatizzati dall'impianto meccanografico al 23/11/2023



Immobile di catasto fabbricati



Causali di aggiornamento ed annotazioni

Informazioni riportate negli atti del catasto al 23/11/2023

Dati identificativi: Comune di **ASCOLI SATRIANO (A463) (FG)**

Foglio **22** Particella **433** Subalterno **1**

Bene comune non censibile - Partita speciale A

Particelle corrispondenti al catasto terreni

Comune di **ASCOLI SATRIANO (A463) (FG)**

Foglio **22** Particella **433**

Indirizzo: LOCALITA' TORRETTA n. SNC Piano T

> **Dati identificativi**

📅 dal **08/06/2011**

Immobile attuale

Comune di **ASCOLI SATRIANO (A463) (FG)**

Foglio **22** Particella **433** Subalterno **1**

COSTITUZIONE del 08/06/2011 Pratica n. FG0159256
in atti dal 08/06/2011 COSTITUZIONE (n. 3335.1/2011)

> **Indirizzo**

📅 dal **08/06/2011** al **20/09/2011**

Immobile attuale

Comune di **ASCOLI SATRIANO (A463) (FG)**

Foglio **22** Particella **433** Subalterno **1**

CONTRADA TORRETTA n. SNC Piano T

Bene comune non censibile - Partita speciale A

COSTITUZIONE del 08/06/2011 Pratica n. FG0159256
in atti dal 08/06/2011 COSTITUZIONE (n. 3335.1/2011)

📅 dal **20/09/2011**

Immobile attuale

Comune di **ASCOLI SATRIANO (A463) (FG)**

Foglio **22** Particella **433** Subalterno **1**

LOCALITA' TORRETTA n. SNC Piano T

Bene comune non censibile - Partita speciale A

VARIAZIONE TOPONOMASTICA del 20/09/2011
Pratica n. FG0268809 in atti dal 20/09/2011
VARIAZIONE DI TOPONOMASTICA RICHIESTA DAL
COMUNE (n. 54726.1/2011)

> **Dati di classamento**

📅 dal 08/06/2011

COSTITUZIONE del 08/06/2011 Pratica n. FG0159256
in atti dal 08/06/2011 COSTITUZIONE (n. 3335.1/2011)

Immobile attuale

Comune di **ASCOLI SATRIANO (A463) (FG)**

Foglio **22** Particella **433** Subalterno **1**

Bene comune non censibile - Partita speciale A

Visura telematica

Tributi speciali: Euro 0,90

Catasto terreni
Visura storica per immobile

Situazione degli atti informatizzati dall'impianto meccanografico al 23/11/2023

**Immobile di catasto terreni****Causali di aggiornamento ed annotazioni****Informazioni riportate negli atti del catasto al 23/11/2023****Dati identificativi:** Comune di ASCOLI SATRIANO (A463) (FG)

Foglio 22 Particella 434

Classamento:

Particella divisa in 2 porzioni

Totali particella:

Redditi: dominicale **Euro 8,01**agrario **Euro 11,52**Superficie: **4.894 m²****Il reddito dominicale è stato calcolato tenendo conto delle eventuali deduzioni indicate in tabella**

Porzione	AA	AB
Reddito dominicale	Euro 7,53	Euro 0,48
Reddito agrario	Euro 11,30	Euro 0,22
Deduzioni	-	-
Superficie m ²	4.861	33
Qualità	SEMINATIVO	FRUTTETO
Classe	4	U

Annotazione di immobile: COMPRENDE IL FG. 22 N. 437**> Intestati catastali****> 1. CAPANO Francesco (CF CPNFNC90M22D643M)**

nato a FOGGIA (FG) il 22/08/1990

Diritto di: Proprieta' per 1/1

> Dati identificativi

 dall'impianto al 03/05/2011

Immobile predecessore

Comune di **ASCOLI SATRIANO (A463) (FG)**

Foglio 22 Particella 106

Impianto meccanografico del 05/02/1976

 dal 03/05/2011

Immobile attuale

Comune di **ASCOLI SATRIANO (A463) (FG)**

Foglio 22 Particella 434

Tipo Mappale del 03/05/2011 Pratica n. FG0120774 in atti dal 03/05/2011 presentato il 21/04/2011 (n. 120774.1/2011)

Sono stati inoltre variati/soppressi i seguenti immobili:

Comune: **ASCOLI SATRIANO (A463) (FG)**

Foglio 22 Particella 293

Foglio 22 Particella 433

Foglio 22 Particella 437

Foglio 22 Particella 436

Foglio 22 Particella 435

Foglio 22 Particella 106

> Dati di classamento

 dall'impianto al 07/04/1989

Immobile predecessore

Comune di **ASCOLI SATRIANO (A463) (FG)**

Foglio 22 Particella 106

Redditi: dominicale **Euro 12,15 Lire 23.520**

agrario **Euro 18,22 Lire 35.280**

Particella con qualità: **SEMINATIVO** di classe **04**
Superficie: **7.840 m²**

Partita: **3756**

Impianto meccanografico del 05/02/1976

 dal 07/04/1989 al 03/05/2011

Immobile predecessore

Comune di **ASCOLI SATRIANO (A463) (FG)**

Foglio 22 Particella 106

Redditi: dominicale **Euro 11,86 Lire 22.968**

agrario **Euro 17,79 Lire 34.452**

Particella con qualità: **SEMINATIVO** di classe **04**
Superficie: **7.656 m²**

Partita: **3756**

VARIAZIONE D'UFFICIO del 07/04/1989 in atti dal 07/10/1993 VRO/88 (n. 3.28/1989)

Annotazione di immobile: diviso nei n.292,293

Sono stati inoltre variati/soppressi i seguenti immobili:

Comune: **ASCOLI SATRIANO (A463) (FG)**

Foglio 22 Particella 293

Foglio 22 Particella 292

📅 dal 03/05/2011 al 03/05/2011

Immobile attuale

Comune di **ASCOLI SATTRIANO (A463) (FG)**

Foglio **22** Particella **434**

Redditi: dominicale **Euro 7,55**

agrario **Euro 11,32**

Particella con qualità: **SEMINATIVO** di classe **04**
Superficie: **4.870 m²**

Tipo Mappale del 03/05/2011 Pratica n. FG0120774 in atti dal 03/05/2011 presentato il 21/04/2011 (n. 120774.1/2011)

Sono stati inoltre variati/soppressi i seguenti immobili:

Comune: **ASCOLI SATTRIANO (A463) (FG)**

Foglio 22 Particella 293

Foglio 22 Particella 433

Foglio 22 Particella 437

Foglio 22 Particella 436

Foglio 22 Particella 435

Foglio 22 Particella 106

📅 dal 03/05/2011 al 09/12/2014

Immobile attuale

Comune di **ASCOLI SATTRIANO (A463) (FG)**

Foglio **22** Particella **434**

Redditi: dominicale **Euro 7,58**

agrario **Euro 11,37**

Particella con qualità: **SEMINATIVO** di classe **04**
Superficie: **4.894 m²**

Tipo Mappale del 03/05/2011 Pratica n. FG0120774 in atti dal 03/05/2011 presentato il 21/04/2011 (n. 120774.2/2011)

Annotazione di immobile: comprende il fg. 22 n. 437

Sono stati inoltre variati/soppressi i seguenti immobili:

Comune: **ASCOLI SATTRIANO (A463) (FG)**

Foglio 22 Particella 292

Foglio 22 Particella 436

Foglio 22 Particella 437

Foglio 22 Particella 433

📅 dal 09/12/2014

Immobile attuale

Comune di **ASCOLI SATTRIANO (A463) (FG)**

Foglio **22** Particella **434**

Particella divisa in **2** porzioni

Totali particella:

Redditi: dominicale **Euro 8,01**

agrario **Euro 11,52**

Superficie: **4.894 m²**

Il reddito dominicale è stato calcolato tenendo conto delle eventuali deduzioni indicate in tabella

TABELLA DI VARIAZIONE del 11/04/2014 Pratica n. FG0311204 in atti dal 09/12/2014 TRASMISSIONE DATI AGEA AI SENSI DEL DL 3.10.2006 N. 262 (n. 5365.1/2014)

Annotazioni: variazione colturale eseguita ai sensi del dl 3.10.2006 n. 262, convertito con modificazioni nella legge 24.11.2006 n. 286 e successive modificazioni (anno 2014) - eseguita a seguito di dichiarazione resa il 11/04/2014 all'organismo pagatore agea con la domanda agea.adu.2014.0128930 (scheda validazione/fascicolo prot. n. agea.caa3664.2014.0000085) - porzione ab: classamento per parificazione con la qualità 29 - vigneto, classe 01

Annotazione di immobile: comprende il fg. 22 n. 437

Porzione	AA	AB
Reddito dominicale	Euro 7,53	Euro 0,48
Reddito agrario	Euro 11,30	Euro 0,22
Deduzioni	-	-
Superficie m ²	4.861	33
Qualità	SEMINATIVO	FRUTTETO
Classe	4	U

> Storia degli intestati dell'immobile

Dati identificativi: Immobile predecessore - Comune di ASCOLI SATRIANO (A463) (FG) Foglio 22 Particella 106

- **1. CIGNARELLA Amata ; Mar Doto (CF CGNMTA34D58D269E)**
nata a DELICETO (FG) il 18/04/1934
 - 📅 dall'impianto al 18/07/2001
Diritto di: Comproprietario (deriva dall'atto 1)
 - **2. DOTO Mattia (CF DTOMTT25B26D269O)**
nato a DELICETO (FG) il 26/02/1925
 - 📅 dall'impianto al 18/07/2001
Diritto di: Comproprietario (deriva dall'atto 1)
 - **1. CAPANO Francesco (CF CPNFNC34A03D269R)**
nato a DELICETO (FG) il 03/01/1934
 - 📅 dal 18/07/2001 al 03/05/2011
Diritto di: Proprieta' per 1/1 Regime: bene personale (deriva dall'atto 2)
1. Impianto meccanografico del 05/02/1976
2. Atto del 18/07/2001 Pubblico ufficiale VASSALLI FRANCESCO Sede DELICETO (FG) Repertorio n. 32767 - COMPRAVENDITA Trascrizione n. 11941.1/2001 Reparto PI di FOGGIA in atti dal 30/07/2001

Dati identificativi: Immobile attuale - Comune di ASCOLI SATRIANO (A463) (FG) Foglio 22 Particella 434

- **1. CAPANO Francesco (CF CPNFNC34A03D269R)**
nato a DELICETO (FG) il 03/01/1934
 - 📅 dal 03/05/2011 al 26/05/2015
Diritto di: Proprieta' per 1/1 Regime: bene personale (deriva dall'atto 3)
 - **1. CAPANO Rocco (CF CPNRCC62P27D269I)**
nato a DELICETO (FG) il 27/09/1962
 - 📅 dal 26/05/2015 al 25/03/2021
Diritto di: Proprieta' per 1/1 Regime: bene personale (deriva dall'atto 4)
3. TABELLA DI VARIAZIONE del 03/05/2011 - presentato il 21/04/2011 n. 120774.1/2011 - Pratica n. FG0120774 in atti dal 03/05/2011
- Nel documento sono indicati gli identificativi catastali dell'immobile originario dell'attuale**
ASCOLI SATRIANO (A463) (FG)
Foglio 22 Particella 106
4. Atto del 26/05/2015 Pubblico ufficiale PUGLIESE ANTONIO Sede DELICETO (FG) Repertorio n. 1419 - DONAZIONE ACCETTATA Nota presentata con Modello Unico n. 8268.1/2015 Reparto PI di FOGGIA in atti dal 16/06/2015
5. Atto del 25/03/2021 Pubblico ufficiale PUGLIESE ANTONIO Sede DELICETO (FG) Repertorio n. 5266 - COMPRAVENDITA Nota presentata con Modello Unico n. 5663.1/2021 Reparto PI di FOGGIA in atti dal 30/03/2021

- 1. CAPANO Francesco
(CF CPNFNC90M22D643M)
nato a FOGGIA (FG) il 22/08/1990
📅 dal 25/03/2021
Diritto di: Proprieta' per 1/1 (deriva dall'atto 5)
-

Visura telematica

Tributi speciali: Euro 0,90

Catasto terreni

Visura storica per immobile

Situazione degli atti informatizzati dall'impianto meccanografico al 23/11/2023



Immobile di catasto terreni



Causali di aggiornamento ed annotazioni

Informazioni riportate negli atti del catasto al 23/11/2023

Dati identificativi: Comune di ASCOLI SATRIANO (A463) (FG)

Foglio 22 Particella 435

Classamento:

Redditi: dominicale Euro 5,95

agrario Euro 3,64

Particella con qualità: ULIVETO di classe 2

Superficie: 1.281 m²

> Intestati catastali

> 1. CAPANO Rocco (CF CPNRCC62P27D269I)

nato a DELICETO (FG) il 27/09/1962

Diritto di: Proprietà per 1/1 Regime: bene personale

> Dati identificativi

📅 dall'impianto al 03/05/2011

Immobile predecessore

Comune di ASCOLI SATRIANO (A463) (FG)

Foglio 22 Particella 106

Impianto meccanografico del 05/02/1976

📅 dal 03/05/2011

Immobile attuale

Comune di ASCOLI SATRIANO (A463) (FG)

Foglio 22 Particella 435

Tipo Mappale del 03/05/2011 Pratica n. FG0120774 in atti dal 03/05/2011 presentato il 21/04/2011 (n. 120774.1/2011)

Sono stati inoltre variati/soppressi i seguenti immobili:

Comune: ASCOLI SATRIANO (A463) (FG)

Foglio 22 Particella 293

Foglio 22 Particella 433

Foglio 22 Particella 437

Foglio 22 Particella 434

Foglio 22 Particella 436

Foglio 22 Particella 106

> Dati di classamento

 **dall'impianto al 07/04/1989**

Immobile predecessore

Comune di **ASCOLI SATRIANO (A463) (FG)**

Foglio **22** Particella **106**

Redditi: dominicale **Euro 12,15 Lire 23.520**

agrario **Euro 18,22 Lire 35.280**

Particella con qualità: **SEMINATIVO** di classe **04**
Superficie: **7.840 m²**

Partita: **3756**

 **dal 07/04/1989 al 03/05/2011**

Immobile predecessore

Comune di **ASCOLI SATRIANO (A463) (FG)**

Foglio **22** Particella **106**

Redditi: dominicale **Euro 11,86 Lire 22.968**

agrario **Euro 17,79 Lire 34.452**

Particella con qualità: **SEMINATIVO** di classe **04**
Superficie: **7.656 m²**

Partita: **3756**

 **dal 03/05/2011 al 03/05/2011**

Immobile attuale

Comune di **ASCOLI SATRIANO (A463) (FG)**

Foglio **22** Particella **435**

Redditi: dominicale **Euro 1,98**

agrario **Euro 2,98**

Particella con qualità: **SEMINATIVO** di classe **04**
Superficie: **1.281 m²**

 **dal 03/05/2011**

Immobile attuale

Comune di **ASCOLI SATRIANO (A463) (FG)**

Foglio **22** Particella **435**

Redditi: dominicale **Euro 5,95**

agrario **Euro 3,64**

Impianto meccanografico del 05/02/1976

VARIAZIONE D'UFFICIO del 07/04/1989 in atti dal
07/10/1993 VRO/88 (n. 3.28/1989)

Annotazione di immobile: diviso nei n.292,293

Sono stati inoltre variati/soppressi i seguenti immobili:

Comune: **ASCOLI SATRIANO (A463) (FG)**

Foglio 22 Particella 293

Foglio 22 Particella 292

Tipo Mappale del 03/05/2011 Pratica n. FG0120774 in
atti dal 03/05/2011 presentato il 21/04/2011 (n.
120774.1/2011)

Sono stati inoltre variati/soppressi i seguenti immobili:

Comune: **ASCOLI SATRIANO (A463) (FG)**

Foglio 22 Particella 293

Foglio 22 Particella 433

Foglio 22 Particella 437

Foglio 22 Particella 434

Foglio 22 Particella 436

Foglio 22 Particella 106

Variazione del 03/05/2011 Pratica n. FG0120774 in atti
dal 03/05/2011 presentato il 21/04/2011 (n.
120774.1/2011)

Particella con qualità: **ULIVETO** di classe **02**
Superficie: **1.281 m²**

Sono stati inoltre variati/soppressi i seguenti immobili:

Comune: **ASCOLI SATRIANO (A463) (FG)**
Foglio 22 Particella 433

> Storia degli intestati dell'immobile

Dati identificativi: Immobile predecessore - Comune di ASCOLI SATRIANO (A463) (FG) Foglio 22 Particella 106

➤ **1. CIGNARELLA Amata ; Mar Doto (CF CGNMTA34D58D269E)**

nata a DELICETO (FG) il 18/04/1934

📅 dall'impianto al 18/07/2001

Diritto di: Comproprietario (deriva dall'atto 1)

➤ **2. DOTO Mattia (CF DTOMTT25B26D269O)**

nato a DELICETO (FG) il 26/02/1925

📅 dall'impianto al 18/07/2001

Diritto di: Comproprietario (deriva dall'atto 1)

➤ **1. CAPANO Francesco (CF CPNFNC34A03D269R)**

nato a DELICETO (FG) il 03/01/1934

📅 dal 18/07/2001 al 03/05/2011

Diritto di: Proprieta' per 1/1 Regime: bene personale (deriva dall'atto 2)

1. Impianto meccanografico del 05/02/1976

2. Atto del 18/07/2001 Pubblico ufficiale VASSALLI FRANCESCO Sede DELICETO (FG) Repertorio n. 32767 - COMPRAVENDITA Trascrizione n. 11941.1/2001 Reparto PI di FOGGIA in atti dal 30/07/2001

Dati identificativi: Immobile attuale - Comune di ASCOLI SATRIANO (A463) (FG) Foglio 22 Particella 435

➤ **1. CAPANO Francesco (CF CPNFNC34A03D269R)**

nato a DELICETO (FG) il 03/01/1934

📅 dal 03/05/2011 al 26/05/2015

Diritto di: Proprieta' per 1/1 Regime: bene personale (deriva dall'atto 3)

3. TABELLA DI VARIAZIONE del 03/05/2011 - presentato il 21/04/2011 n. 120774.1/2011 - Pratica n. FG0120774 in atti dal 03/05/2011

Nel documento sono indicati gli identificativi catastali dell'immobile originario dell'attuale

ASCOLI SATRIANO (A463) (FG)
Foglio 22 Particella 106

➤ **1. CAPANO Rocco (CF CPNRCC62P27D269I)**

nato a DELICETO (FG) il 27/09/1962

📅 dal 26/05/2015

Diritto di: Proprieta' per 1/1 Regime: bene personale (deriva dall'atto 4)

4. Atto del 26/05/2015 Pubblico ufficiale PUGLIESE ANTONIO Sede DELICETO (FG) Repertorio n. 1419 - DONAZIONE ACCETTATA Nota presentata con Modello Unico n. 8268.1/2015 Reparto PI di FOGGIA in atti dal 16/06/2015

Visura telematica

Tributi speciali: Euro 0,90

COMUNE DI
ASCOLI SATRIANO (FG)

FOGLIO N. 23

Catasto terreni
Visura storica per immobile

Situazione degli atti informatizzati dall'impianto meccanografico al 23/11/2023



Immobile di catasto terreni



Causali di aggiornamento ed annotazioni

Informazioni riportate negli atti del catasto al 23/11/2023

Dati identificativi: Comune di ASCOLI SATRIANO (A463) (FG)

Foglio 23 Particella 13

Classamento:

Redditi: dominicale Euro 61,97

agrario Euro 51,65

Particella con qualità: SEMINATIVO di classe 3

Superficie: 20.000 m²

> Intestati catastali

> 1. MARRESE Francesco Paolo (CF MRRFNC38S17B584Q)

nato a CANDELA (FG) il 17/11/1938

Diritto di: Proprieta' per 1000/1000

> Dati identificativi

📅 dall'impianto

Impianto meccanografico del 05/02/1976

Immobile attuale

Comune di ASCOLI SATRIANO (A463) (FG)

Foglio 23 Particella 13

> Dati di classamento

📅 dall'impianto al 20/08/1985

Impianto meccanografico del 05/02/1976

Immobile attuale

Comune di ASCOLI SATRIANO (A463) (FG)

Foglio 23 Particella 13

Redditi: dominicale Euro 435,66 Lire 843.564

agrario Euro 363,05 Lire 702.970

Particella con qualità: SEMINATIVO di classe 03

Superficie: 140.594 m²

Partita: 3619

Direzione Provinciale di Foggia
 Ufficio Provinciale - Territorio
 Servizi Catastali

📅 dal 20/08/1985 al 08/03/2007

Immobile attuale

Comune di **ASCOLI SATRIANO (A463) (FG)**

Foglio **23** Particella **13**

Redditi: dominicale **Euro 61,97 Lire 120.000**

agrario **Euro 51,65 Lire 100.000**

Particella con qualità: **SEMINATIVO** di classe **03**
 Superficie: **20.000 m²**

Partita: **9484**

FRAZIONAMENTO in atti dal 20/08/1985 (n. 3082)

Sono stati inoltre variati/soppressi i seguenti immobili:

Comune: **ASCOLI SATRIANO (A463) (FG)**

Foglio 23 Particella 81

Foglio 23 Particella 80

📅 dal 08/03/2007 al 06/06/2008

Immobile attuale

Comune di **ASCOLI SATRIANO (A463) (FG)**

Foglio **23** Particella **13**

Particella divisa in **2** porzioni

Totali particella:

Redditi: dominicale **Euro 402,83**

agrario **Euro 183,34**

Superficie: **20.000 m²**

Il reddito dominicale è stato calcolato tenendo conto delle eventuali deduzioni indicate in tabella

TABELLA DI VARIAZIONE del 08/03/2007 Pratica n. FG0071618 in atti dal 08/03/2007 TRASMISSIONE DATI AI SENSI DEL DECRETO 262 DEL 3 OTTOBRE 2006 (n. 4861.1/2007)

Annotazioni: variazione colturale ex d.l. n. 262/06 - qualità dichiarata o parificata a coltura presente nel quadro tariffario

Porzione	AA	AB
Reddito dominicale	Euro 15,49	Euro 387,34
Reddito agrario	Euro 12,91	Euro 170,43
Deduzioni	-	-
Superficie m ²	5.000	15.000
Qualità	SEMINATIVO	ORTO IRRIG
Classe	3	1

📅 dal 06/06/2008

Immobile attuale

Comune di **ASCOLI SATRIANO (A463) (FG)**

Foglio **23** Particella **13**

Redditi: dominicale **Euro 61,97**

agrario **Euro 51,65**

Particella con qualità: **SEMINATIVO** di classe **03**
 Superficie: **20.000 m²**

VARIAZIONE D'UFFICIO del 06/06/2008 Pratica n. FG0187064 in atti dal 06/06/2008 VARIAZIONE DI QUALITÀ E RIDETERM. REDDITI A SEGUITO ISTANZA AUTOTUTELA D.L.N.262 (n. 350986.1/2007)

Annotazioni: variazione con efficacia dal 01/01/2006

> Altre variazioni

📅 dal 28/11/2016 al 28/11/2016

Immobile attuale

Comune di **ASCOLI SATRIANO (A463) (FG)**

Foglio **23** Particella **13**

Foglio **23** Particella **13**

VARIAZIONE D'UFFICIO del 03/11/2016 Pratica n. FG0225678 in atti dal 28/11/2016 IST. PROT. N. 209274/16 - MIGLIORE PRECISAZIONE CARTOGRAFICA (n. 3671.1/2016)

Annotazioni: rappresentazione come da foglio di impianto

📅 dal 28/11/2016

Immobile attuale

Comune di **ASCOLI SATRIANO (A463) (FG)**

Foglio **23** Particella **13**

VARIAZIONE D'UFFICIO del 03/11/2016 Pratica n. FG0225689 in atti dal 28/11/2016 IST. PROT. N. 209274/16 - FRZ. N. 30/82 (n. 3674.1/2016)

Annotazioni: migliore precisazione cartografica

> Storia degli intestati dell'immobile

Dati identificativi: Immobile attuale - Comune di ASCOLI SATRIANO (A463) (FG) Foglio 23 Particella 13

➤ **1. CURCI Ripalta (CF CRCRLT10P69A463P)**
nata a ASCOLI SATRIANO (FG) il 29/09/1910

📅 dall'impianto al 25/07/1983

Diritto di: Da verificare (deriva dall'atto 1)

➤ **1. CURCI Lucia Bice (CF CRCLBC21H42A463Q)**
nata a ASCOLI SATRIANO (FG) il 02/06/1921

📅 dal 25/07/1983 al 14/11/1983

Diritto di: Da verificare (deriva dall'atto 2)

➤ **1. MARRESE Francesco Paolo (CF MRRFNC38S17B584Q)**
nato a CANDELA (FG) il 17/11/1938

📅 dal 14/11/1983

Diritto di: Proprieta' per 1000/1000 (deriva dall'atto 3)

1. Impianto meccanografico del 05/02/1976

2. DENUNZIA (NEI PASSAGGI PER CAUSA DI MORTE) del 25/07/1983 - UR Sede FOGGIA (FG) Registrazione Volume 98 n. 22 registrato in data 10/11/1983 - Voltura n. 69284 in atti dal 20/08/1985

3. Atto del 14/11/1983 Pubblico ufficiale SALERNO ARTURO Sede FOGGIA (FG) Repertorio n. 73387 Sede FOGGIA (FG) Registrazione n. 5049 registrato in data 02/12/1983 - n. 65.1/1984 in atti dal 06/03/1993

Visura telematica

Tributi speciali: Euro 0,90

Catasto terreni
Visura storica per immobile

Situazione degli atti informatizzati dall'impianto meccanografico al 23/11/2023

**Immobile di catasto terreni****Causali di aggiornamento ed annotazioni****Informazioni riportate negli atti del catasto al 23/11/2023****Dati identificativi:** Comune di ASCOLI SATRIANO (A463) (FG)

Foglio 23 Particella 18

Classamento:

Particella divisa in 2 porzioni

Totali particella:

Redditi: dominicale **Euro 30,21**agrario **Euro 23,80**Superficie: **6.010 m²****Il reddito dominicale è stato calcolato tenendo conto delle eventuali deduzioni indicate in tabella**

Porzione	AA	AB
Reddito dominicale	Euro 8,69	Euro 21,52
Reddito agrario	Euro 7,24	Euro 16,56
Deduzioni	-	-
Superficie m ²	2.804	3.206
Qualità	SEMINATIVO	SEMIN IRRIG
Classe	3	U

> Intestati catastali**➤ 1. DEMANIO PUBBLICO DELLA REGIONE PUGLIA (CF 80017210727)**

sede in BARI (BA)

Diritto di: Proprieta' per 1000/1000

> Dati identificativi**📁 dall'impianto****Immobile attuale**

Comune di ASCOLI SATRIANO (A463) (FG)

Foglio 23 Particella 18

Impianto meccanografico del 05/02/1976

> Dati di classamento

📅 dall'impianto al 14/12/2011

Impianto meccanografico del 05/02/1976

Immobile attuale

Comune di **ASCOLI SATRIANO (A463) (FG)**

Foglio **23** Particella **18**

Redditi: dominicale **Euro 7,76 Lire 15.025**
agrario **Euro 4,66 Lire 9.015**

Particella con qualità: **PASCOLO** di classe **03**
Superficie: **6.010 m²**

Partita: **402**

📅 dal 14/12/2011 al 09/12/2014

Immobile attuale

Comune di **ASCOLI SATRIANO (A463) (FG)**

Foglio **23** Particella **18**

Particella divisa in **2** porzioni

Totali particella:

Redditi: dominicale **Euro 17,43**
agrario **Euro 14,32**

Superficie: **6.010 m²**

Il reddito dominicale è stato calcolato tenendo conto delle eventuali deduzioni indicate in tabella

TABELLA DI VARIAZIONE del 14/12/2011 Pratica n. FG0353482 in atti dal 14/12/2011 TRASMISSIONE DATI AGEA AI SENSI DEL DL 3.10.2006 N.262 (n. 10397.1/2011)

Annotazioni: variazione culturale eseguita ai sensi del dl 3.10.2006 n. 262, convertito con modificazioni nella legge 24.11.2006 n. 286 e successive modificazioni (anno 2011)

Porzione	AA	AB
Reddito dominicale	Euro 16,58	Euro 0,85
Reddito agrario	Euro 13,81	Euro 0,51
Deduzioni	-	-
Superficie m ²	5.349	661
Qualità	SEMINATIVO	PASCOLO
Classe	3	3

📅 dal 09/12/2014 al 14/12/2016

Immobile attuale

Comune di **ASCOLI SATRIANO (A463) (FG)**

Foglio **23** Particella **18**

Redditi: dominicale **Euro 18,62**
agrario **Euro 15,52**

Particella con qualità: **SEMINATIVO** di classe **03**
Superficie: **6.010 m²**

TABELLA DI VARIAZIONE del 04/06/2014 Pratica n. FG0311210 in atti dal 09/12/2014 TRASMISSIONE DATI AGEA AI SENSI DEL DL 3.10.2006 N. 262 (n. 5371.1/2014)

Annotazioni: variazione culturale eseguita ai sensi del dl 3.10.2006 n. 262, convertito con modificazioni nella legge 24.11.2006 n. 286 e successive modificazioni (anno 2014) - eseguita a seguito di dichiarazione resa il 04/06/2014 all'organismo pagatore agea con la domanda agea.adu.2014.0819376 (scheda validazione/

Direzione Provinciale di Foggia
Ufficio Provinciale - Territorio
Servizi Catastali

📅 dal 14/12/2016

Immobile attuale

Comune di **ASCOLI SATRIANO (A463) (FG)**

Foglio **23** Particella **18**

Particella divisa in **2** porzioni

Totali particella:

Redditi: dominicale **Euro 30,21**
agrario **Euro 23,80**

Superficie: **6.010 m²**

Il reddito dominicale è stato calcolato tenendo conto delle eventuali deduzioni indicate in tabella

Porzione	AA	AB
Reddito dominicale	Euro 8,69	Euro 21,52
Reddito agrario	Euro 7,24	Euro 16,56
Deduzioni	-	-
Superficie m ²	2.804	3.206
Qualità	SEMINATIVO	SEMIN IRRIG
Classe	3	U

fascicolo prot. n. agea.caa1775.2014.0001568)

TABELLA DI VARIAZIONE del 21/04/2016 Pratica n. FG0237931 in atti dal 14/12/2016 TRASMISSIONE DATI AGEA AI SENSI DEL DL 3.10.2006 N. 262 (n. 4643.1/2016)

Annotazioni: variazione culturale eseguita ai sensi del dl 3.10.2006 n. 262, convertito con modificazioni nella legge 24.11.2006 n. 286 e successive modificazioni (anno 2016) - eseguita a seguito di dichiarazione resa il 21/04/2016 all'organismo pagatore agea con la domanda agea.adu.2016.0660239 (scheda validazione/ fascicolo prot. n. agea.caa1775.2016.0000304) - porzione ab: classamento per parificazione con la qualità 43 - uliv vignet, classe 01

> Storia degli intestati dell'immobile

Dati identificativi: Immobile attuale - Comune di ASCOLI SATRIANO (A463) (FG) Foglio 23 Particella 18

➤ **1. DEMANIO DELLO STATO RAMO TRATTURI**

📅 dall'impianto al 09/06/1980

Diritto di: Da verificare (deriva dall'atto 1)

1. Impianto meccanografico del 05/02/1976

➤ **1. DEMANIO PUBBLICO DELLA REGIONE PUGLIA**

(CF 80017210727)

sede in BARI (BA)

📅 dal 09/06/1980

Diritto di: Proprieta' per 1000/1000 (deriva dall'atto 2)

2. Atto amministrativo DECRETO (DISPOSIZIONI DELLE AUTORITA') del 09/06/1980 Pubblico ufficiale REGIONE PUGLIA Sede BARI (BA) Repertorio n. 67 - Voltura n. 91381 in atti dal 29/12/1981

Visura telematica

Tributi speciali: Euro 0,90

Direzione Provinciale di Foggia
Ufficio Provinciale - Territorio
Servizi Catastali

Catasto terreni

Visura storica per immobile

Situazione degli atti informatizzati dall'impianto meccanografico al 23/11/2023



Immobile di catasto terreni



Causali di aggiornamento ed annotazioni

Informazioni riportate negli atti del catasto al 23/11/2023

Dati identificativi: Comune di ASCOLI SATRIANO (A463) (FG)

Foglio 23 Particella 34

Partita: 4007

Classamento:

Particella divisa in 2 porzioni

Totali particella:

Redditi: dominicale Euro 43,90

agrario Euro 33,99

Superficie: 7.134 m²

Il reddito dominicale è stato calcolato tenendo conto delle eventuali deduzioni indicate in tabella

Porzione	AA	AB
Reddito dominicale	Euro 40,47	Euro 3,43
Reddito agrario	Euro 31,13	Euro 2,86
Deduzioni	-	-
Superficie m ²	6.028	1.106
Qualità	SEMIN IRRIG	SEMINATIVO
Classe	U	3

> Intestati catastali

➤ 1. MARRESE Francesco Paolo (CF MRRFNC38S17B584Q)

nato a CANDELA (FG) il 17/11/1938

Diritto di: Proprieta' per 1000/1000

> Dati identificativi

Direzione Provinciale di Foggia
 Ufficio Provinciale - Territorio
 Servizi Catastali

dall'impianto

Impianto meccanografico del 05/02/1976

Immobile attuale

Comune di **ASCOLI SATRIANO (A463) (FG)**
 Foglio **23** Particella **34**

> Dati di classamento

dall'impianto al 28/11/2022

Impianto meccanografico del 05/02/1976

Immobile attuale

Comune di **ASCOLI SATRIANO (A463) (FG)**
 Foglio **23** Particella **34**
 Redditi: dominicale **Euro 22,11 Lire 42.804**
 agrario **Euro 18,42 Lire 35.670**

Particella con qualità: **SEMINATIVO** di classe **03**
 Superficie: **7.134 m²**

Partita: **4007**

dal 28/11/2022

Immobile attuale

Comune di **ASCOLI SATRIANO (A463) (FG)**
 Foglio **23** Particella **34**
 Particella divisa in **2** porzioni
 Totali particella:
 Redditi: dominicale **Euro 43,90**
 agrario **Euro 33,99**
 Superficie: **7.134 m²**

Partita: **4007**

Il reddito dominicale è stato calcolato tenendo conto delle eventuali deduzioni indicate in tabella

TABELLA DI VARIAZIONE del 14/06/2022 Pratica n. FG0206563 in atti dal 28/11/2022 TRASMISSIONE DATI AGEA AI SENSI DEL DL 3.10.2006 N. 262 (n. 206563.1/2022)

Annotazioni: porzione aa: classamento per parificazione con la qualità 43 - uliv vignet, classe 01 - variazione culturale eseguita ai sensi del dl 3.10.2006 n. 262, convertito con modificazioni nella legge 24.11.2006 n. 286 e successive modificazioni (anno 2022) - eseguita a seguito di dichiarazione resa il 14/06/2022 all'organismo pagatore agea con la domanda agea. adu.2022.0553193 (scheda validazione/fascicolo prot. n. agea.caa1775.2022.0001588)

Porzione	AA	AB
Reddito dominicale	Euro 40,47	Euro 3,43
Reddito agrario	Euro 31,13	Euro 2,86
Deduzioni	-	-
Superficie m ²	6.028	1.106
Qualità	SEMIN IRRIG	SEMINATIVO
Classe	U	3

> Storia degli intestati dell'immobile

Dati identificativi: Immobile attuale - Comune di ASCOLI SATRIANO (A463) (FG) Foglio 23 Particella 34

- **1. CURCI Lucia Bice (CF CRCLBC21H42A463Q)**
nata a ASCOLI SATRIANO (FG) il 02/06/1921
📄 dall'impianto al 26/02/1980
Diritto di: Comproprietario (deriva dall'atto 1)
1. Impianto meccanografico del 05/02/1976
- **2. CURCI Potito (CF CRCPTT26L02A463N)**
nato a ASCOLI SATRIANO (FG) il 02/07/1926
📄 dall'impianto al 26/02/1980
Diritto di: Comproprietario (deriva dall'atto 1)
- **3. CURCI Ripalta (CF CRCRLT10P69A463P)**
nata a ASCOLI SATRIANO (FG) il 29/09/1910
📄 dall'impianto al 26/02/1980
Diritto di: Comproprietario (deriva dall'atto 1)
- **1. CURCI Lucia Bice (CF CRCLBC21H42A463Q)**
nata a ASCOLI SATRIANO (FG) il 02/06/1921
📄 dal 26/02/1980 al 25/07/1983
Diritto di: Proprieta' per 1/2 (deriva dall'atto 2)
2. DENUNZIA (NEI PASSAGGI PER CAUSA DI MORTE) del 26/02/1980 - UR Sede FOGGIA (FG) Registrazione Volume 64 n. 79 registrato in data 11/08/1980 - Voltura n. 850582 in atti dal 20/08/1985
- **2. CURCI Ripalta (CF CRCRLT10P69A463P)**
nata a ASCOLI SATRIANO (FG) il 29/09/1910
📄 dal 26/02/1980 al 25/07/1983
Diritto di: Proprieta' per 1/2 (deriva dall'atto 2)
- **1. CURCI Lucia Bice (CF CRCLBC21H42A463Q)**
nata a ASCOLI SATRIANO (FG) il 02/06/1921
📄 dal 25/07/1983 al 14/11/1983
Diritto di: Da verificare (deriva dall'atto 3)
3. DENUNZIA (NEI PASSAGGI PER CAUSA DI MORTE) del 25/07/1983 - UR Sede FOGGIA (FG) Registrazione Volume 98 n. 22 registrato in data 10/11/1983 - Voltura n. 69284 in atti dal 20/08/1985
- **1. MARRESE Francesco (CF MRRFNC38S17B584Q)**
nato a CANDELA (FG) il 17/11/1938
📄 dal 14/11/1983 al 23/04/2008
Diritto di: Proprieta' per 1000/1000 (deriva dall'atto 4)
4. Atto del 14/11/1983 Pubblico ufficiale SALERNO ARTURO Sede FOGGIA (FG) Repertorio n. 73385 - UR Sede FOGGIA (FG) Registrazione n. 5047 registrato in data 02/12/1983 - Voltura n. 6384 in atti dal 20/08/1985
- **1. MARRESE Francesco Paolo (CF MRRFNC38S17B584Q)**
nato a CANDELA (FG) il 17/11/1938
📄 dal 23/04/2008
Diritto di: Proprieta' per 1000/1000 (deriva dall'atto 5)
5. VOLTURA D'UFFICIO del 23/04/2008 - INTERSCAMBIO INFORMATIVO CD Voltura n. 10228.1/2008 - Pratica n. FG0141626 in atti dal 23/04/2008

Visura telematica

Tributi speciali: Euro 0,90

Catasto terreni
Visura storica per immobile

Situazione degli atti informatizzati dall'impianto meccanografico al 23/11/2023



Immobile di catasto terreni



Causali di aggiornamento ed annotazioni

Informazioni riportate negli atti del catasto al 23/11/2023

Dati identificativi: Comune di ASCOLI SATRIANO (A463) (FG)

Foglio 23 Particella 35

Partita: 2539

Classamento:

Redditi: dominicale Euro 6,69 Lire 12.960
agrario Euro 5,58 Lire 10.800

Particella con qualità: SEMINATIVO di classe 3

Superficie: 2.160 m²

> **Intestati catastali**

➤ **1. DEMANIO PUBBLICO DELLO STATO PER LE OPERE DI BONIFICA (CF 80193210582)**

sede in FOGGIA (FG)

Diritto di: Proprieta' per 1000/1000

> **Dati identificativi**

📅 dall'impianto

Impianto meccanografico del 05/02/1976

Immobile attuale

Comune di ASCOLI SATRIANO (A463) (FG)

Foglio 23 Particella 35

> **Dati di classamento**

📅 dall'impianto

Impianto meccanografico del 05/02/1976

Immobile attuale

Comune di ASCOLI SATRIANO (A463) (FG)

Foglio 23 Particella 35

Redditi: dominicale Euro 6,69 Lire 12.960
agrario Euro 5,58 Lire 10.800

Particella con qualità: SEMINATIVO di classe 03

Superficie: 2.160 m²

Partita: 2539

> **Storia degli intestati dell'immobile**

Dati identificativi: Immobile attuale - Comune di ASCOLI SATRIANO (A463) (FG) Foglio 23 Particella 35

➤ **1. DEMANIO PUBBLICO DELLO STATO PER LE
OPERE DI BONIFICA
(CF 80193210582)**
sede in FOGGIA (FG)

1. Impianto meccanografico del 05/02/1976

📅 dall'impianto
Diritto di: Proprieta' per 1000/1000 (deriva dall'atto
1)

Visura telematica

Tributi speciali: Euro 0,90

Catasto terreni

Visura storica per immobile

Situazione degli atti informatizzati dall'impianto meccanografico al 23/11/2023



Immobile di catasto terreni



Causali di aggiornamento ed annotazioni

Informazioni riportate negli atti del catasto al 23/11/2023

Dati identificativi: Comune di ASCOLI SATRIANO (A463) (FG)

Foglio 23 Particella 65

Classamento:

Particella divisa in 2 porzioni

Totali particella:

Redditi: dominicale **Euro 20,96**

agrario **Euro 16,23**

Superficie: **3.424 m²**

Il reddito dominicale è stato calcolato tenendo conto delle eventuali deduzioni indicate in tabella

Porzione	AA	AB
Reddito dominicale	Euro 1,74	Euro 19,22
Reddito agrario	Euro 1,45	Euro 14,78
Deduzioni	-	-
Superficie m ²	562	2.862
Qualità	SEMINATIVO	SEMIN IRRIG
Classe	3	U

> Intestati catastali

➤ 1. MARRESE Francesco Paolo (CF MRRFNC38S17B584Q)

nato a CANDELA (FG) il 17/11/1938

Diritto di: Proprieta' per 1000/1000

> Dati identificativi

📁 dall'impianto

Immobile attuale

Comune di ASCOLI SATRIANO (A463) (FG)

Foglio 23 Particella 65

Impianto meccanografico del 05/02/1976

Direzione Provinciale di Foggia
 Ufficio Provinciale - Territorio
 Servizi Catastali

> **Dati di classamento**

📅 **dall'impianto al 14/12/2016**

Impianto meccanografico del 05/02/1976

Immobile attuale

Comune di **ASCOLI SATRIANO (A463) (FG)**

Foglio **23** Particella **65**

Redditi: dominicale **Euro 10,61 Lire 20.544**
 agrario **Euro 8,84 Lire 17.120**

Particella con qualità: **SEMINATIVO** di classe **03**
 Superficie: **3.424 m²**

Partita: **4007**

📅 **dal 14/12/2016**

Immobile attuale

Comune di **ASCOLI SATRIANO (A463) (FG)**

Foglio **23** Particella **65**

Particella divisa in **2** porzioni

Totali particella:

Redditi: dominicale **Euro 20,96**
 agrario **Euro 16,23**

Superficie: **3.424 m²**

Il reddito dominicale è stato calcolato tenendo conto delle eventuali deduzioni indicate in tabella

TABELLA DI VARIAZIONE del 21/04/2016 Pratica n. FG0237932 in atti dal 14/12/2016 TRASMISSIONE DATI AGEA AI SENSI DEL DL 3.10.2006 N. 262 (n. 4644.1/2016)

Annotazioni: variazione culturale eseguita ai sensi del dl 3.10.2006 n. 262, convertito con modificazioni nella legge 24.11.2006 n. 286 e successive modificazioni (anno 2016) - eseguita a seguito di dichiarazione resa il 21/04/2016 all'organismo pagatore agea con la domanda agea.adu.2016.0660239 (scheda validazione/fascicolo prot. n. agea.caa1775.2016.0000304) - porzione ab: classamento per parificazione con la qualità 43 - uliv vignet, classe 01

Porzione	AA	AB
Reddito dominicale	Euro 1,74	Euro 19,22
Reddito agrario	Euro 1,45	Euro 14,78
Deduzioni	-	-
Superficie m ²	562	2.862
Qualità	SEMINATIVO	SEMIN IRRIG
Classe	3	U

> Storia degli intestati dell'immobile

Dati identificativi: Immobile attuale - Comune di ASCOLI SATRIANO (A463) (FG) Foglio 23 Particella 65

- **1. CURCI Lucia Bice (CF CRCLBC21H42A463Q)**
nata a ASCOLI SATRIANO (FG) il 02/06/1921
📄 dall'impianto al 26/02/1980
Diritto di: Comproprietario (deriva dall'atto 1)
 - 1. Impianto meccanografico del 05/02/1976
- **2. CURCI Potito (CF CRCPTT26L02A463N)**
nato a ASCOLI SATRIANO (FG) il 02/07/1926
📄 dall'impianto al 26/02/1980
Diritto di: Comproprietario (deriva dall'atto 1)
- **3. CURCI Ripalta (CF CRCRLT10P69A463P)**
nata a ASCOLI SATRIANO (FG) il 29/09/1910
📄 dall'impianto al 26/02/1980
Diritto di: Comproprietario (deriva dall'atto 1)
- **1. CURCI Lucia Bice (CF CRCLBC21H42A463Q)**
nata a ASCOLI SATRIANO (FG) il 02/06/1921
📄 dal 26/02/1980 al 25/07/1983
Diritto di: Proprieta' per 1/2 (deriva dall'atto 2)
 - 2. DENUNZIA (NEI PASSAGGI PER CAUSA DI MORTE) del 26/02/1980 - UR Sede FOGGIA (FG) Registrazione Volume 64 n. 79 registrato in data 11/08/1980 - Voltura n. 850582 in atti dal 20/08/1985
- **2. CURCI Ripalta (CF CRCRLT10P69A463P)**
nata a ASCOLI SATRIANO (FG) il 29/09/1910
📄 dal 26/02/1980 al 25/07/1983
Diritto di: Proprieta' per 1/2 (deriva dall'atto 2)
- **1. CURCI Lucia Bice (CF CRCLBC21H42A463Q)**
nata a ASCOLI SATRIANO (FG) il 02/06/1921
📄 dal 25/07/1983 al 14/11/1983
Diritto di: Da verificare (deriva dall'atto 3)
 - 3. DENUNZIA (NEI PASSAGGI PER CAUSA DI MORTE) del 25/07/1983 Sede FOGGIA (FG) Registrazione Volume 98 n. 22 registrato in data 10/11/1983 - Voltura n. 692.1/1984 in atti dal 04/04/1996
- **1. MARRESE Francesco (CF MRRFNC38S17B584Q)**
nato a CANDELA (FG) il 17/11/1938
📄 dal 14/11/1983 al 23/04/2008
Diritto di: Proprieta' per 1000/1000 (deriva dall'atto 4)
 - 4. Atto del 14/11/1983 Pubblico ufficiale SALERNO ARTURO Sede FOGGIA (FG) Repertorio n. 73385 Sede FOGGIA (FG) Registrazione n. 5047 registrato in data 02/12/1983 - n. 63.2/1984 in atti dal 04/04/1996
- **1. MARRESE Francesco Paolo (CF MRRFNC38S17B584Q)**
nato a CANDELA (FG) il 17/11/1938
📄 dal 23/04/2008
Diritto di: Proprieta' per 1000/1000 (deriva dall'atto 5)
 - 5. VOLTURA D'UFFICIO del 23/04/2008 - INTERSCAMBIO INFORMATIVO CD Voltura n. 10228.1/2008 - Pratica n. FG0141626 in atti dal 23/04/2008

Visura telematica

Tributi speciali: Euro 0,90

Catasto terreni

Visura storica per immobile

Situazione degli atti informatizzati dall'impianto meccanografico al 23/11/2023



Immobile di catasto terreni



Causali di aggiornamento ed annotazioni

Informazioni riportate negli atti del catasto al 23/11/2023

Dati identificativi: Comune di ASCOLI SATRIANO (A463) (FG)

Foglio 23 Particella 79

Classamento:

Redditi: dominicale Euro 276,99

agrario Euro 230,83

Particella con qualità: SEMINATIVO di classe 3

Superficie: 89.389 m²

Annotazione di immobile: COMPRENDE IL N. 81.

> Intestati catastali

➤ 1. MARUOTTI Leonardo (CF MRTLRD40H22I193Y)

nato a SANT'AGATA DI PUGLIA (FG) il 22/06/1940

Diritto di: Proprieta' per 1000/1000

> Dati identificativi

 dall'impianto al 20/08/1985

Immobile predecessore

Comune di ASCOLI SATRIANO (A463) (FG)

Foglio 23 Particella 24

Impianto meccanografico del 05/02/1976

 dal 20/08/1985

Immobile attuale

Comune di ASCOLI SATRIANO (A463) (FG)

Foglio 23 Particella 79

FRAZIONAMENTO in atti dal 20/08/1985 (n. 3082)

Sono stati inoltre variati/soppressi i seguenti immobili:

Comune: ASCOLI SATRIANO (A463) (FG)
Foglio 23 Particella 24

> Dati di classamento

 dall'impianto al 18/04/1984

Immobile predecessore

Comune di ASCOLI SATRIANO (A463) (FG)

Foglio 23 Particella 24

Impianto meccanografico del 05/02/1976

Redditi: dominicale Euro 368,95 Lire 714.396
agrario Euro 307,46 Lire 595.330

Particella con qualità: **SEMINATIVO** di classe **03**
Superficie: **119.066 m²**

Partita: **4007**

📅 dal 18/04/1984 al 20/08/1985

Immobile predecessore

Comune di **ASCOLI SATRIANO (A463) (FG)**

Foglio **23** Particella **24**

Redditi: dominicale Euro 188,46 Lire 364.908
agrario Euro 157,05 Lire 304.090

Particella con qualità: **SEMINATIVO** di classe **03**
Superficie: **60.818 m²**

Partita: **7866**

FRAZIONAMENTO del 18/04/1984 in atti dal
12/11/1998 (n. 12.1/1984)

**Sono stati inoltre variati/soppressi i seguenti
immobili:**
Comune: **ASCOLI SATRIANO (A463) (FG)**
Foglio 23 Particella 86

📅 dal 20/08/1985 al 20/08/1985

Immobile predecessore

Comune di **ASCOLI SATRIANO (A463) (FG)**

Foglio **23** Particella **24**

Redditi: dominicale Euro 188,66 Lire 365.292
agrario Euro 157,21 Lire 304.410

Particella con qualità: **SEMINATIVO** di classe **03**
Superficie: **60.882 m²**

Partita: **7392**

FRAZIONAMENTO in atti dal 20/08/1985 (n. 3082)

**Sono stati inoltre variati/soppressi i seguenti
immobili:**
Comune: **ASCOLI SATRIANO (A463) (FG)**
Foglio 23 Particella 79
Foglio 23 Particella 24

📅 dal 20/08/1985 al 29/03/2010

Immobile attuale

Comune di **ASCOLI SATRIANO (A463) (FG)**

Foglio **23** Particella **79**

Redditi: dominicale Euro 180,30 Lire 349.104
agrario Euro 150,25 Lire 290.920

Particella con qualità: **SEMINATIVO** di classe **03**
Superficie: **58.184 m²**

Partita: **7392**

FRAZIONAMENTO in atti dal 20/08/1985 (n. 3082)

**Sono stati inoltre variati/soppressi i seguenti
immobili:**
Comune: **ASCOLI SATRIANO (A463) (FG)**
Foglio 23 Particella 79
Foglio 23 Particella 24

📅 dal 29/03/2010

Immobile attuale

Comune di **ASCOLI SATRIANO (A463) (FG)**

Foglio **23** Particella **79**

Redditi: dominicale **Euro 276,99**

agrario **Euro 230,83**

Particella con qualità: **SEMINATIVO** di classe **03**
Superficie: **89.389 m²**

TABELLA DI VARIAZIONE del 29/03/2010 Pratica n. FG0088664 in atti dal 29/03/2010 FUSIONE DI PARTICELLE (n. 86900.1/2010)

Annotazione di immobile: comprende il n. 81.

Sono stati inoltre variati/soppressi i seguenti immobili:

Comune: **ASCOLI SATRIANO (A463) (FG)**
Foglio **23** Particella **81**

> Storia degli intestati dell'immobile

Dati identificativi: Immobile predecessore - Comune di **ASCOLI SATRIANO (A463) (FG)** Foglio **23** Particella **24**

- **1. CURCI Lucia Bice (CF CRCLBC21H42A463Q)**
nata a ASCOLI SATRIANO (FG) il 02/06/1921
📅 dall'impianto al 26/02/1980
Diritto di: Comproprietario (deriva dall'atto 1)
- **2. CURCI Potito (CF CRCPTT26L02A463N)**
nato a ASCOLI SATRIANO (FG) il 02/07/1926
📅 dall'impianto al 26/02/1980
Diritto di: Comproprietario (deriva dall'atto 1)
- **3. CURCI Ripalta (CF CRCRLT10P69A463P)**
nata a ASCOLI SATRIANO (FG) il 29/09/1910
📅 dall'impianto al 26/02/1980
Diritto di: Comproprietario (deriva dall'atto 1)
- **1. CURCI Lucia Bice (CF CRCLBC21H42A463Q)**
nata a ASCOLI SATRIANO (FG) il 02/06/1921
📅 dal 26/02/1980 al 25/07/1983
Diritto di: Proprieta' per 1/2 (deriva dall'atto 2)
- **2. CURCI Ripalta (CF CRCRLT10P69A463P)**
nata a ASCOLI SATRIANO (FG) il 29/09/1910
📅 dal 26/02/1980 al 25/07/1983
Diritto di: Proprieta' per 1/2 (deriva dall'atto 2)
- **1. CURCI Lucia Bice (CF CRCLBC21H42A463Q)**
nata a ASCOLI SATRIANO (FG) il 02/06/1921
📅 dal 25/07/1983 al 14/11/1983
Diritto di: Da verificare (deriva dall'atto 3)
- **1. MARRESE Francesco (CF MRRFNC38S17B584Q)**
nato a CANDELA (FG) il 17/11/1938
📅 dal 14/11/1983 al 23/04/2008
Diritto di: Proprieta' per 1000/1000 (deriva dall'atto 4)

1. Impianto meccanografico del 05/02/1976

2. DENUNZIA (NEI PASSAGGI PER CAUSA DI MORTE) del 26/02/1980 - UR Sede FOGGIA (FG) Registrazione Volume 64 n. 79 registrato in data 11/08/1980 - Voltura n. 850582 in atti dal 20/08/1985

3. DENUNZIA (NEI PASSAGGI PER CAUSA DI MORTE) del 25/07/1983 - UR Sede FOGGIA (FG) Registrazione Volume 98 n. 22 registrato in data 10/11/1983 - Voltura n. 69284 in atti dal 20/08/1985

4. Atto del 14/11/1983 Pubblico ufficiale SALERNO ARTURO Sede FOGGIA (FG) Repertorio n. 73385 - UR Sede FOGGIA (FG) Registrazione n. 5047 registrato in data 02/12/1983 - Voltura n. 6384 in atti dal 20/08/1985

Dati identificativi: Immobile attuale - Comune di ASCOLI SATRIANO (A463) (FG) Foglio 23 Particella 79

- **1. MARUOTTI Leonardo**
(CF MRTLRD40H22I193Y)
nato a SANT'AGATA DI PUGLIA (FG) il 22/06/1940
📅 dal 20/11/1982
Diritto di: Proprieta' per 1000/1000 (deriva dall'atto 5)
- **1. CURCI Lucia Bice**
(CF CRCLBC21H42A463Q)
nata a ASCOLI SATRIANO (FG) il 02/06/1921
📅 dal 20/08/1985 al 20/11/1982
Diritto di: Proprieta' per 1/2 (deriva dall'atto 6)
- **2. CURCI Ripalta (CF CRCRLT10P69A463P)**
nata a ASCOLI SATRIANO (FG) il 29/09/1910
📅 dal 20/08/1985 al 20/11/1982
Diritto di: Proprieta' per 1/2 (deriva dall'atto 6)
- 5. SCRITTURA PRIVATA del 20/11/1982 Pubblico ufficiale VASSALLI FRANCESCO Sede DELICETO (FG) Repertorio n. 21192 - UR Sede FOGGIA (FG) Registrazione n. 1450 registrato in data 07/12/1982 - Voltura n. 135883 in atti dal 20/08/1985
- 6. FRAZIONAMENTO in atti dal 20/08/1985 (n. 3082)

Visura telematica

Tributi speciali: Euro 0,90

Catasto terreni

Visura storica per immobile

Situazione degli atti informatizzati dall'impianto meccanografico al 23/11/2023



Immobile di catasto terreni



Causali di aggiornamento ed annotazioni

Informazioni riportate negli atti del catasto al 23/11/2023

Dati identificativi: Comune di ASCOLI SATRIANO (A463) (FG)

Foglio 23 Particella 176

Classamento:

Redditi: dominicale Euro 598,09

agrario Euro 460,07

Particella con qualità: SEMIN IRRIG di classe U

Superficie: 89.082 m²

> Intestati catastali

> 1. DI STEFANO Valentino (CF DSTVNT91E19D643Z)

nato a FOGGIA (FG) il 19/05/1991

Diritto di: Proprieta' per 1/1

> Dati identificativi

📅 dall'impianto al 20/08/1985

Immobile predecessore

Comune di ASCOLI SATRIANO (A463) (FG)

Foglio 23 Particella 13

Impianto meccanografico del 05/02/1976

📅 dal 20/08/1985 al 02/02/2012

Immobile predecessore

Comune di ASCOLI SATRIANO (A463) (FG)

Foglio 23 Particella 80

FRAZIONAMENTO in atti dal 20/08/1985 (n. 3082)

Sono stati inoltre variati/soppressi i seguenti immobili:

Comune: ASCOLI SATRIANO (A463) (FG)

Foglio 23 Particella 81

Foglio 23 Particella 13

📅 dal 02/02/2012

Immobile attuale

Comune di ASCOLI SATRIANO (A463) (FG)

Foglio 23 Particella 176

FRAZIONAMENTO del 02/02/2012 Pratica n. FG0030222 in atti dal 02/02/2012 presentato il 02/02/2012 (n. 30222.1/2012)

Sono stati inoltre variati/soppressi i seguenti immobili:

Comune: ASCOLI SATRIANO (A463) (FG)

Foglio 23 Particella 178

Foglio 23 Particella 80

Foglio 23 Particella 177

> Dati di classamento

📅 dall'impianto al 20/08/1985

Impianto meccanografico del 05/02/1976

Immobile predecessore

Comune di **ASCOLI SATRIANO (A463) (FG)**

Foglio **23** Particella **13**

Redditi: dominicale **Euro 435,66 Lire 843.564**
agrario **Euro 363,05 Lire 702.970**

Particella con qualità: **SEMINATIVO** di classe **03**
Superficie: **140.594 m²**

Partita: **3619**

📅 dal 20/08/1985 al 08/03/2007

FRAZIONAMENTO in atti dal 20/08/1985 (n. 3082)

Immobile predecessore

Comune di **ASCOLI SATRIANO (A463) (FG)**

Foglio **23** Particella **80**

Redditi: dominicale **Euro 276,99 Lire 536.334**
agrario **Euro 230,83 Lire 446.945**

Particella con qualità: **SEMINATIVO** di classe **03**
Superficie: **89.389 m²**

Partita: **3619**

Sono stati inoltre variati/soppressi i seguenti immobili:

Comune: **ASCOLI SATRIANO (A463) (FG)**

Foglio 23 Particella 81

Foglio 23 Particella 13

📅 dal 08/03/2007 al 12/03/2008

TABELLA DI VARIAZIONE del 08/03/2007 Pratica n. FG0071622 in atti dal 08/03/2007 TRASMISSIONE DATI AI SENSI DEL DECRETO 262 DEL 3 OTTOBRE 2006 (n. 4863.1/2007)

Immobile predecessore

Comune di **ASCOLI SATRIANO (A463) (FG)**

Foglio **23** Particella **80**

Particella divisa in **2** porzioni

Totali particella:

Redditi: dominicale **Euro 1.596,31**
agrario **Euro 740,57**

Superficie: **89.389 m²**

Il reddito dominicale è stato calcolato tenendo conto delle eventuali deduzioni indicate in tabella

Annotazioni: variazione colturale ex d.l. n. 262/06 - qualità dichiarata o parificata a coltura presente nel quadro tariffario

Porzione	AA	AB
Reddito dominicale	Euro 97,09	Euro 1.499,22
Reddito agrario	Euro 80,91	Euro 659,66
Deduzioni	-	-
Superficie m ²	31.331	58.058
Qualità	SEMINATIVO	ORTO IRRIG
Classe	3	1

📅 dal 12/03/2008 al 02/02/2012

Immobile predecessore

Comune di **ASCOLI SATRIANO (A463) (FG)**

Foglio **23** Particella **80**

Redditi: dominicale **Euro 276,99**
agrario **Euro 230,83**

Particella con qualità: **SEMINATIVO** di classe **03**
Superficie: **89.389 m²**

📅 dal 02/02/2012 al 19/11/2020

Immobile attuale

Comune di **ASCOLI SATRIANO (A463) (FG)**

Foglio **23** Particella **176**

Redditi: dominicale **Euro 276,04**
agrario **Euro 230,04**

Particella con qualità: **SEMINATIVO** di classe **03**
Superficie: **89.082 m²**

📅 dal 19/11/2020

Immobile attuale

Comune di **ASCOLI SATRIANO (A463) (FG)**

Foglio **23** Particella **176**

Redditi: dominicale **Euro 598,09**
agrario **Euro 460,07**

Particella con qualità: **SEMIN IRRIG** di classe **U**
Superficie: **89.082 m²**

VARIAZIONE D'UFFICIO del 12/03/2008 Pratica n. FG0094031 in atti dal 12/03/2008 VARIAZIONE DI QUALITA` E RIDETERM. REDDITI A SEGUITO ISTANZA AUTOTUTELA D.L. 3/10/07 N. 262 (n. 256504.1/2007)

Annotazioni: variazione con efficacia dal 01/01/06.

FRAZIONAMENTO del 02/02/2012 Pratica n. FG0030222 in atti dal 02/02/2012 presentato il 02/02/2012 (n. 30222.1/2012)

Sono stati inoltre variati/soppressi i seguenti immobili:

Comune: **ASCOLI SATRIANO (A463) (FG)**

Foglio 23 Particella 178

Foglio 23 Particella 80

Foglio 23 Particella 177

TABELLA DI VARIAZIONE del 27/04/2020 Pratica n. FG0124378 in atti dal 19/11/2020 TRASMISSIONE DATI AGEA AI SENSI DEL DL 3.10.2006 N. 262 (n. 5338.1/2020)

Annotazioni: variazione culturale eseguita ai sensi del dl 3.10.2006 n. 262, convertito con modificazioni nella legge 24.11.2006 n. 286 e successive modificazioni (anno 2020) - eseguita a seguito di dichiarazione resa il 27/04/2020 all'organismo pagatore agea con la domanda agea.adu.2020.0060687 (scheda validazione/fascicolo prot. n. agea.caa1775.2020.0000578) - classamento per parificazione con la qualita' 43 - uliv vignet, classe 01

> Altre variazioni

📅 dal 28/11/2016 al 28/11/2016

Immobile attuale

Comune di ASCOLI SATRIANO (A463) (FG)

Foglio 23 Particella 176

VARIAZIONE D'UFFICIO del 03/11/2016 Pratica n. FG0225690 in atti dal 28/11/2016 IST. PROT. N. 209274/16 - FRZ. N. 30/82 (n. 3675.1/2016)

Annotazioni: migliore precisazione cartografica

📅 dal 28/11/2016 al 19/11/2020

Immobile attuale

Comune di ASCOLI SATRIANO (A463) (FG)

Foglio 23 Particella 176

VARIAZIONE D'UFFICIO del 03/10/2016 Pratica n. FG0225692 in atti dal 28/11/2016 IST. PROT. N. 178061/16 - FRZ. N. 30/82 (n. 3676.1/2016)

Annotazioni: migliore precisazione cartografica

> Storia degli intestati dell'immobile

Dati identificativi: Immobile predecessore - Comune di ASCOLI SATRIANO (A463) (FG) Foglio 23 Particella 13

➤ 1. **CURCI Ripalta (CF CRCRLT10P69A463P)**
nata a ASCOLI SATRIANO (FG) il 29/09/1910

📅 dall'impianto al 25/07/1983

Diritto di: Da verificare (deriva dall'atto 1)

1. Impianto meccanografico del 05/02/1976

➤ 1. **CURCI Lucia Bice (CF CRCLBC21H42A463Q)**
nata a ASCOLI SATRIANO (FG) il 02/06/1921

📅 dal 25/07/1983 al 14/11/1983

Diritto di: Da verificare (deriva dall'atto 2)

2. DENUNZIA (NEI PASSAGGI PER CAUSA DI MORTE) del 25/07/1983 - UR Sede FOGGIA (FG) Registrazione Volume 98 n. 22 registrato in data 10/11/1983 - Voltura n. 69284 in atti dal 20/08/1985

➤ 1. **MARRESE Francesco Paolo (CF MRRFNC38S17B584Q)**
nato a CANDELA (FG) il 17/11/1938

📅 dal 14/11/1983

Diritto di: Proprieta' per 1000/1000 (deriva dall'atto 3)

3. Atto del 14/11/1983 Pubblico ufficiale SALERNO ARTURO Sede FOGGIA (FG) Repertorio n. 73387 Sede FOGGIA (FG) Registrazione n. 5049 registrato in data 02/12/1983 - n. 65.1/1984 in atti dal 06/03/1993

Dati identificativi: Immobile predecessore - Comune di ASCOLI SATRIANO (A463) (FG) Foglio 23 Particella 80

➤ 1. **MARUOTTI Antonia (CF MRTNTN42D42I193K)**
nata a SANT'AGATA DI PUGLIA (FG) il 02/04/1942

📅 dal 16/12/1982 al 14/05/2001

Diritto di: Proprieta' per 1/2 (deriva dall'atto 4)

4. SCRITTURA PRIVATA del 16/12/1982 Pubblico ufficiale VASSALLI FRANCESCO Sede DELICETO (FG) Repertorio n. 21232 - UR Sede FOGGIA (FG) Registrazione n. 52 registrato in data 04/01/1983 - Voltura n. 135983 in atti dal 20/08/1985

➤ 2. **VIVOLO Vincenzo (CF VVLVCN32H05I193H)**
nato a SANT'AGATA DI PUGLIA (FG) il 05/06/1932

📅 dal 16/12/1982 al 14/05/2001

Diritto di: Proprieta' per 1/2 (deriva dall'atto 4)

5. FRAZIONAMENTO in atti dal 20/08/1985 (n. 3082)

➤ **1. CURCI Ripalta (CF CRCRLT10P69A463P)**
nata a ASCOLI SATRIANO (FG) il 29/09/1910
📅 dal 20/08/1985 al 16/12/1982
Diritto di: Da verificare (deriva dall'atto 5)

➤ **1. DI STEFANO Antonio (CF DSTNTN48L12H467P)**
nato a ROCCHETTA SANT'ANTONIO (FG) il 12/07/1948
📅 dal 14/05/2001 al 10/11/2010
Diritto di: Proprieta' per 1/1 in regime di separazione dei beni (deriva dall'atto 6)

➤ **1. DI STEFANO Antonio (CF DSTNTN48L12H467P)**
nato a ROCCHETTA SANT'ANTONIO (FG) il 12/07/1948
📅 dal 10/11/2010 al 02/02/2012
Diritto di: Proprieta' per l'area (deriva dall'atto 7)

➤ **2. ORSA WIND S.R.L. (CF 03742020716)**
sede in LUCERA (FG)
📅 dal 10/11/2010 al 02/02/2012
Diritto di: Superficie (deriva dall'atto 7)

Dati identificativi: Immobile attuale - Comune di ASCOLI SATRIANO (A463) (FG) Foglio 23 Particella 176

➤ **1. ORSA WIND S.R.L. (CF 03742020716)**
sede in LUCERA (FG)
📅 dal 02/02/2012 al 26/06/2012
Diritto di: Superficie (deriva dall'atto 8)

➤ **1. DI STEFANO Antonio (CF DSTNTN48L12H467P)**
nato a ROCCHETTA SANT'ANTONIO (FG) il 12/07/1948
📅 dal 02/02/2012 al 26/06/2012
Diritto di: Proprieta' per l'area (deriva dall'atto 9)

➤ **1. DI STEFANO Antonio (CF DSTNTN48L12H467P)**
nato a ROCCHETTA SANT'ANTONIO (FG) il 12/07/1948
📅 dal 26/06/2012 al 27/01/2016
Diritto di: Proprieta' per 1/1 (deriva dall'atto 10)

➤ **1. DI STEFANO Valentino (CF DSTVNT91E19D643Z)**
nato a FOGGIA (FG) il 19/05/1991
📅 dal 27/01/2016
Diritto di: Proprieta' per 1/1 (deriva dall'atto 11)

6. Atto del 14/05/2001 Pubblico ufficiale VASSALLI FRANCESCO Sede DELICETO (FG) Repertorio n. 32654 - COMPRAVENDITA Trascrizione n. 7814.1/2001 Reparto PI di FOGGIA in atti dal 22/05/2001

7. SCRITTURA PRIVATA del 10/11/2010 Pubblico ufficiale NASTRINO BARBARA Sede SAN GIOVANNI ROTONDO (FG) Repertorio n. 7355 - UU Sede MANFREDONIA (FG) Registrazione n. 4498 registrato in data 25/11/2010 - CONTRATTO PER L'ISTALLAZIONE DI TURBINE Voltura n. 21446.1/2011 - Pratica n. FG0245448 in atti dal 16/09/2011

8. SCRITTURA PRIVATA del 10/11/2010 Pubblico ufficiale NASTRINO BARBARA Sede SAN GIOVANNI ROTONDO (FG) Repertorio n. 7355 - UU Sede MANFREDONIA (FG) Registrazione n. 4498 registrato in data 25/11/2010 - CONTRATTO PER L'ISTALLAZIONE DI TURBINE Voltura n. 21446.1/2011 - Pratica n. FG0245448 in atti dal 16/09/2011

Nel documento sono indicati gli identificativi catastali dell'immobile originario dell'attuale

ASCOLI SATRIANO (A463) (FG)
Foglio 23 Particella 80

9. FRAZIONAMENTO del 02/02/2012 Pratica n. FG0030222 in atti dal 02/02/2012 presentato il 02/02/2012 (n. 30222.1/2012)

10. SCRITTURA PRIVATA del 26/06/2012 Pubblico ufficiale DI TARANTO Rocco Sede TROIA (FG) Repertorio n. 14982 - UU Sede FOGGIA (FG) Registrazione Volume 1 n. 3133 registrato in data 28/06/2012 - Atto di identificazione catastale Voltura n. 12897.2/2012 - Pratica n. FG0172384 in atti dal 04/07/2012

11. Atto del 27/01/2016 Pubblico ufficiale BONADIES LUCA Sede ASCOLI SATRIANO (FG) Repertorio n. 2143 - DONAZIONE ACCETTATA Nota presentata con Modello Unico n. 2153.1/2016 Reparto PI di FOGGIA in atti dal 12/02/2016

Visura telematica

Tributi speciali: Euro 0,90

Catasto terreni

Visura storica per immobile

Situazione degli atti informatizzati dall'impianto meccanografico al 23/11/2023



Immobile di catasto terreni



Causali di aggiornamento ed annotazioni

Informazioni riportate negli atti del catasto al 23/11/2023

Dati identificativi: Comune di ASCOLI SATRIANO (A463) (FG)

Foglio 23 Particella 215

Classamento:

Redditi: dominicale Euro 247,90

agrario Euro 206,58

Particella con qualità: SEMINATIVO di classe 3

Superficie: 80.000 m²

> Intestati catastali

> 1. CAIONE Antonio (CF CNANTN45A02E716M)

nato a LUCERA (FG) il 02/01/1945

Diritto di: Proprieta' per 1/2 in regime di comunione dei beni

> 2. RUSSO Antonia (CF RSSNTN48H48B104P)

nata a BOVINO (FG) il 08/06/1948

Diritto di: Proprieta' per 1/2

> Dati identificativi

📅 dall'impianto al 09/11/1992

Immobile predecessore

Comune di ASCOLI SATRIANO (A463) (FG)

Foglio 23 Particella 6

Impianto meccanografico del 05/02/1976

📅 dal 09/11/1992 al 23/12/2014

Immobile predecessore

Comune di ASCOLI SATRIANO (A463) (FG)

Foglio 23 Particella 102

FRAZIONAMENTO del 09/11/1992 in atti dal 09/11/1992 (n. 2508.1/1992)

Annotazione di immobile: sr

Sono stati inoltre variati/soppressi i seguenti immobili:

Comune: ASCOLI SATRIANO (A463) (FG)

Foglio 23 Particella 99

Foglio 23 Particella 97

Foglio 23 Particella 101

Foglio 23 Particella 100

Foglio 23 Particella 6

Foglio 23 Particella 98

📅 dal 23/12/2014

Immobile attuale

Comune di **ASCOLI SATRIANO (A463) (FG)**

Foglio 23 Particella 215

FRAZIONAMENTO del 23/12/2014 Pratica n. FG0364333 in atti dal 23/12/2014 presentato il 22/12/2014 (n. 364333.1/2014)

Sono stati inoltre variati/soppressi i seguenti immobili:

Comune: **ASCOLI SATRIANO (A463) (FG)**

Foglio 23 Particella 216

Foglio 23 Particella 102

> **Dati di classamento**

📅 dall'impianto al 20/03/1989

Immobile predecessore

Comune di **ASCOLI SATRIANO (A463) (FG)**

Foglio 23 Particella 6

Redditi: dominicale **Euro 3.087,56 Lire 5.978.352**

agrario **Euro 2.572,97 Lire 4.981.960**

Particella con qualità: **SEMINATIVO** di classe **03**
Superficie: **996.392 m²**

Partita: **2013**

Impianto meccanografico del 05/02/1976

📅 dal 20/03/1989 al 09/11/1992

Immobile predecessore

Comune di **ASCOLI SATRIANO (A463) (FG)**

Foglio 23 Particella 6

Redditi: dominicale **Euro 2.121,13 Lire 4.107.078**

agrario **Euro 1.767,61 Lire 3.422.565**

Particella con qualità: **SEMINATIVO** di classe **03**
Superficie: **684.513 m²**

Partita: **7016**

FRAZIONAMENTO del 20/03/1989 in atti dal 09/11/1992 (n. 83.1/1989)

Sono stati inoltre variati/soppressi i seguenti immobili:

Comune: **ASCOLI SATRIANO (A463) (FG)**

Foglio 23 Particella 92

Foglio 23 Particella 93

📅 dal 09/11/1992 al 23/12/2014

Immobile predecessore

Comune di **ASCOLI SATRIANO (A463) (FG)**

Foglio 23 Particella 102

Redditi: dominicale **Euro 495,80 Lire 960.000**

agrario **Euro 413,17 Lire 800.000**

Particella con qualità: **SEMINATIVO** di classe **03**
Superficie: **160.000 m²**

Partita: **7016**

FRAZIONAMENTO del 09/11/1992 in atti dal 09/11/1992 (n. 2508.1/1992)

Annotazione di immobile: sr

Sono stati inoltre variati/soppressi i seguenti immobili:

Comune: **ASCOLI SATRIANO (A463) (FG)**
Foglio 23 Particella 99
Foglio 23 Particella 97
Foglio 23 Particella 101
Foglio 23 Particella 100
Foglio 23 Particella 6
Foglio 23 Particella 98

📅 dal 23/12/2014

Immobile attuale

Comune di **ASCOLI SATRIANO (A463) (FG)**

Foglio 23 Particella 215

Redditi: dominicale **Euro 247,90**

agrario **Euro 206,58**

Particella con qualità: **SEMINATIVO** di classe **03**
Superficie: **80.000 m²**

FRAZIONAMENTO del 23/12/2014 Pratica n.
FG0364333 in atti dal 23/12/2014 presentato il
22/12/2014 (n. 364333.1/2014)

Sono stati inoltre variati/soppressi i seguenti immobili:

Comune: **ASCOLI SATRIANO (A463) (FG)**
Foglio 23 Particella 216
Foglio 23 Particella 102

> Storia degli intestati dell'immobile

Dati identificativi: Immobile predecessore - Comune di **ASCOLI SATRIANO (A463) (FG)** Foglio 23 Particella 6

- **1. DI LORETO Anna ; Maria Fu Ernesto**
📅 dall'impianto al 10/10/1978
Diritto di: Proprieta' per 2/18 (deriva dall'atto 1)
- **2. DI LORETO Biagio ; Fu Ernesto**
📅 dall'impianto al 10/10/1978
Diritto di: Proprieta' per 5/18 (deriva dall'atto 1)
- **3. DI LORETO Laura ; Fu Ernesto**
📅 dall'impianto al 10/10/1978
Diritto di: Proprieta' per 2/18 (deriva dall'atto 1)
- **4. DI LORETO Luisa ; Fu Ernesto**
📅 dall'impianto al 10/10/1978
Diritto di: Proprieta' per 2/18 (deriva dall'atto 1)
- **5. DI LORETO Roberto ; Fu Ernesto**
📅 dall'impianto al 10/10/1978
Diritto di: Proprieta' per 5/18 (deriva dall'atto 1)
- **6. DI LORETO Stefania ; Fu Ernesto**
📅 dall'impianto al 10/10/1978
Diritto di: Proprieta' per 2/18 (deriva dall'atto 1)
- **7. GRAZIANI Bice ; Fu Filippo Ved Di Loreto**
📅 dall'impianto al 10/10/1978
Diritto di: Usufruttuario parziale (deriva dall'atto 1)

1. Impianto meccanografico del 05/02/1976

2. DENUNZIA (NEI PASSAGGI PER CAUSA DI MORTE) del 10/10/1978 - UR Sede ROMA (RM) Registrazione Volume 8370 n. 31 registrato in data 09/04/1979 - Voltura n. 89681 in atti dal 29/12/1981

- **1. DI LORETO Anna Maria**
(CF DLRNMR26L46H501Y)
nata a ROMA (RM) il 06/07/1926
📅 dal 10/10/1978 al 09/11/1992
Diritto di: Proprieta' per 4/30 (deriva dall'atto 2)
- **2. DI LORETO Luisa**
(CF DLRLSU30P43A678B)
nata a BARREA (AQ) il 03/09/1930
📅 dal 10/10/1978 al 09/11/1992
Diritto di: Proprieta' per 4/30 (deriva dall'atto 2)
- **3. DI LORETO Roberto**
(CF DLRRRT28S24H501W)
nato a ROMA (RM) il 24/11/1928
📅 dal 10/10/1978 al 09/11/1992
Diritto di: Proprieta' per 9/30 (deriva dall'atto 2)
- **4. DI LORETO Stefania**
(CF DLRSFN27M44H501D)
nata a ROMA (RM) il 04/08/1927
📅 dal 10/10/1978 al 09/11/1992
Diritto di: Proprieta' per 4/30 (deriva dall'atto 2)
- **5. DI LORETO Biagio**
(CF DLRBGI24S05C129F)
nato a CASTELLAMMARE DI STABIA (NA) il
05/11/1924
📅 dal 10/10/1978 al 09/11/1992
Diritto di: Proprieta' per 9/30 (deriva dall'atto 2)
- **6. GRAZIANI Bice ; Fu Filippo Ved Di Loreto**
📅 dal 10/10/1978 al 09/11/1992
Diritto di: Usufruttuario parziale (deriva dall'atto 2)

**Dati identificativi: Immobile predecessore - Comune di ASCOLI SATTIANO (A463) (FG) Foglio 23
Particella 102**

- **1. CAIONE Antonio**
(CF CNANTN45A02E716M)
nato a LUCERA (FG) il 02/01/1945
📅 dal 22/11/1991 al 23/12/2014
Diritto di: Proprieta' per 1/2 in regime di comunione
dei beni (deriva dall'atto 3)
- **2. RUSSO Antonia**
(CF RSSNTN48H48B104P)
nata a BOVINO (FG) il 08/06/1948
📅 dal 22/11/1991 al 23/12/2014
Diritto di: Proprieta' per 1/2 (deriva dall'atto 3)
- **1. DI LORETO Anna Maria**
(CF DLRNMR26L46H501Y)
nata a ROMA (RM) il 06/07/1926
📅 dal 22/12/1991 al 22/12/1991
Diritto di: Proprieta' per 4/30 (deriva dall'atto 4)
- **2. DI LORETO Luisa**
(CF DLRLSU30P43A678B)
nata a BARREA (AQ) il 03/09/1930
- 3. VOLTURA D'UFFICIO del 22/11/1991 - ISTANZA
215137/06 INSER.DV102311/06 CUS Voltura n.
30280.1/2006 - Pratica n. FG0216532 in atti dal
26/10/2006
- 4. DOMANDA (COMPRESSE LE DENUNZIE PER
VARIACIONI) del 22/12/1991 Sede FOGGIA (FG)
Registrazione n. 106292 registrato in data 02/11/1993 -
Voltura n. 3407.1/1995 in atti dal 26/05/1995

📅 dal 22/12/1991 al 22/12/1991
Diritto di: Proprieta' per 4/30 (deriva dall'atto 4)

➤ **3. DI LORETO Roberto**
(CF DLRRRT28S24H501W)
nato a ROMA (RM) il 24/11/1928

📅 dal 22/12/1991 al 22/12/1991
Diritto di: Proprieta' per 9/30 (deriva dall'atto 4)

➤ **4. DI LORETO Stefania**
(CF DLRSFN27M44H501D)
nata a ROMA (RM) il 04/08/1927

📅 dal 22/12/1991 al 22/12/1991
Diritto di: Proprieta' per 4/30 (deriva dall'atto 4)

➤ **5. DILORETO Biagio**
(CF DLRBGI24S05C129F)
nato a CASTELLAMMARE DI STABIA (NA) il
05/11/1924

📅 dal 22/12/1991 al 22/12/1991
Diritto di: Proprieta' per 9/30 (deriva dall'atto 4)

➤ **1. CAIONE Antonio**
(CF CNANTN45A02E716M)
nato a LUCERA (FG) il 02/01/1945

📅 dal 22/12/1991 al 10/03/1993
Diritto di: Proprieta' per 1/2 in regime di comunione
dei beni (deriva dall'atto 5)

➤ **2. RUSSO Antonia**
(CF RSSNTN48H48B104P)
nata a BOVINO (FG) il 08/06/1948

📅 dal 22/12/1991 al 10/03/1993
Diritto di: Proprieta' per 1/2 in regime di comunione
dei beni (deriva dall'atto 5)

➤ **1. DI LORETO Anna Maria**
(CF DLRNMR26L46H501Y)
nata a ROMA (RM) il 06/07/1926

📅 dal 09/11/1992 al 22/12/1991
Diritto di: Proprieta' per 4/30 (deriva dall'atto 6)

➤ **2. DI LORETO Luisa**
(CF DLRLSU30P43A678B)
nata a BARREA (AQ) il 03/09/1930

📅 dal 09/11/1992 al 22/12/1991
Diritto di: Proprieta' per 4/30 (deriva dall'atto 6)

➤ **3. DI LORETO Roberto**
(CF DLRRRT28S24H501W)
nato a ROMA (RM) il 24/11/1928

📅 dal 09/11/1992 al 22/12/1991
Diritto di: Proprieta' per 9/30 (deriva dall'atto 6)

➤ **4. DI LORETO Stefania**
(CF DLRSFN27M44H501D)
nata a ROMA (RM) il 04/08/1927

📅 dal 09/11/1992 al 22/12/1991
Diritto di: Proprieta' per 4/30 (deriva dall'atto 6)

➤ **5. DILORETO Biagio**
(CF DLRBGI24S05C129F)
nato a CASTELLAMMARE DI STABIA (NA) il
05/11/1924

5. DENUNZIA (NEI PASSAGGI PER CAUSA DI MORTE) del 22/12/1991 - RIUNIONE USUFRUTTO DI GRAZIANI BICE Voltura n. 12652.1/2006 - Pratica n. FG0102311 in atti dal 10/05/2006

6. FRAZIONAMENTO del 09/11/1992 in atti dal 09/11/1992 (n. 2508.1/1992)

📅 dal 09/11/1992 al 22/12/1991
Diritto di: Proprieta' per 9/30 (deriva dall'atto 6)

➤ **6. GRAZIANI Bice ; Fu Filippo Ved Di Loreto**

📅 dal 09/11/1992 al 22/12/1991
Diritto di: Usufruttuario parziale (deriva dall'atto 6)

➤ **1. CAIONE Antonio ; Com.legale
(CF CNANTN45A02E716M)**

nato a LUCERA (FG) il 02/01/1945

📅 dal 10/03/1993 al 22/11/1991
Diritto di: Proprieta' per 1/2 (deriva dall'atto 7)

➤ **2. GRAZIANO Bice
(CF GRZBCI93D60M041U)**

nata a VILLETTA BARREA (AQ) il 20/04/1993

📅 dal 10/03/1993 al 22/11/1991
Diritto di: Usufruttuario parziale (deriva dall'atto 7)

➤ **3. RUSSO Antonia ; Com.legale
(CF RSSNTN48H48B104P)**

nata a BOVINO (FG) il 08/06/1948

📅 dal 10/03/1993 al 22/11/1991
Diritto di: Proprieta' per 1/2 (deriva dall'atto 7)

Dati identificativi: Immobile attuale - Comune di ASCOLI SATRIANO (A463) (FG) Foglio 23 Particella 215

➤ **1. CAIONE Antonio
(CF CNANTN45A02E716M)**

nato a LUCERA (FG) il 02/01/1945

📅 dal 23/12/2014
Diritto di: Proprieta' per 1/2 in regime di comunione
dei beni (deriva dall'atto 8)

7. Atto del 10/03/1993 Pubblico ufficiale VASSALLI G.
Sede BOVINO (FG) Repertorio n. 779 - UR Sede
FOGGIA (FG) Registrazione n. 902 registrato in data
19/03/1993 - Voltura n. 2834.1/1993 in atti dal
20/09/1996

**Nel documento sono indicati gli identificativi
catastali dell'immobile originario dell'attuale**

ASCOLI SATRIANO (A463) (FG)
Foglio 23 Particella 102

➤ **2. RUSSO Antonia
(CF RSSNTN48H48B104P)**

nata a BOVINO (FG) il 08/06/1948

📅 dal 23/12/2014
Diritto di: Proprieta' per 1/2 (deriva dall'atto 8)

Visura telematica

Tributi speciali: Euro 0,90

Catasto terreni

Visura storica per immobile

Situazione degli atti informatizzati dall'impianto meccanografico al 23/11/2023



Immobile di catasto terreni



Causali di aggiornamento ed annotazioni

Informazioni riportate negli atti del catasto al 23/11/2023

Dati identificativi: Comune di ASCOLI SATRIANO (A463) (FG)

Foglio 23 Particella 217

Classamento:

Redditi: dominicale Euro 1.136,88

agrario Euro 874,53

Particella con qualità: SEMIN IRRIG di classe U

Superficie: 169.332 m²

> Intestati catastali

> 1. DI STEFANO Angelo (CF DSTNGL80H20D643Q)

nato a FOGGIA (FG) il 20/06/1980

Diritto di: Proprietà per 1/1 in regime di separazione dei beni

> Dati identificativi

📅 dall'impianto al 16/11/1992

Immobile predecessore

Comune di ASCOLI SATRIANO (A463) (FG)

Foglio 23 Particella 9

Impianto meccanografico del 05/02/1976

📅 dal 16/11/1992 al 05/05/2015

Immobile predecessore

Comune di ASCOLI SATRIANO (A463) (FG)

Foglio 23 Particella 103

FRAZIONAMENTO del 16/11/1992 in atti dal 16/11/1992 (n. 2543.2/1992)

Sono stati inoltre variati/soppressi i seguenti immobili:

Comune: ASCOLI SATRIANO (A463) (FG)

Foglio 23 Particella 9

Foglio 23 Particella 104

📅 dal 05/05/2015

Immobile attuale

Comune di ASCOLI SATRIANO (A463) (FG)

Foglio 23 Particella 217

Tipo Mappale del 05/05/2015 Pratica n. FG0103489 in atti dal 05/05/2015 presentato il 05/05/2015 (n. 103489.1/2015)

Sono stati inoltre variati/soppressi i seguenti immobili:

Comune: ASCOLI SATRIANO (A463) (FG)

Foglio 23 Particella 218

Foglio 23 Particella 103

> Dati di classamento

📅 dall'impianto al 16/11/1992

Impianto meccanografico del 05/02/1976

Immobile predecessore

Comune di **ASCOLI SATRIANO (A463) (FG)**

Foglio **23** Particella **9**

Redditi: dominicale **Euro 656,30 Lire 1.270.770**
agrario **Euro 546,91 Lire 1.058.975**

Particella con qualità: **SEMINATIVO** di classe **03**
Superficie: **211.795 m²**

Partita: **5358**

📅 dal 16/11/1992 al 08/03/2007

FRAZIONAMENTO del 16/11/1992 in atti dal 16/11/1992 (n. 2543.2/1992)

Immobile predecessore

Comune di **ASCOLI SATRIANO (A463) (FG)**

Foglio **23** Particella **103**

Redditi: dominicale **Euro 551,26 Lire 1.067.382**
agrario **Euro 459,38 Lire 889.485**

Particella con qualità: **SEMINATIVO** di classe **03**
Superficie: **177.897 m²**

Partita: **5358**

Sono stati inoltre variati/soppressi i seguenti immobili:

Comune: **ASCOLI SATRIANO (A463) (FG)**

Foglio 23 Particella 9

Foglio 23 Particella 104

📅 dal 08/03/2007 al 27/05/2008

TABELLA DI VARIAZIONE del 08/03/2007 Pratica n. FG0071626 in atti dal 08/03/2007 TRASMISSIONE DATI AI SENSI DEL DECRETO 262 DEL 3 OTTOBRE 2006 (n. 4866.1/2007)

Immobile predecessore

Comune di **ASCOLI SATRIANO (A463) (FG)**

Foglio **23** Particella **103**

Particella divisa in **2** porzioni

Totali particella:

Redditi: dominicale **Euro 1.203,64**
agrario **Euro 711,44**

Superficie: **177.897 m²**

Il reddito dominicale è stato calcolato tenendo conto delle eventuali deduzioni indicate in tabella

Annotazioni: variazione colturale ex d.l. n. 262/06 - qualità dichiarata o parificata a coltura presente nel quadro tariffario

Direzione Provinciale di Foggia
 Ufficio Provinciale - Territorio
 Servizi Catastali

Porzione	AA	AB
Reddito dominicale	Euro 462,29	Euro 741,35
Reddito agrario	Euro 385,25	Euro 326,19
Deduzioni	-	-
Superficie m ²	149.188	28.709
Qualità	SEMINATIVO	ORTO IRRIG
Classe	3	1

📅 dal **27/05/2008** al **14/12/2011**

Immobile predecessore

Comune di **ASCOLI SATRIANO (A463) (FG)**

Foglio **23** Particella **103**

Redditi: dominicale **Euro 551,26**

agrario **Euro 459,38**

Particella con qualità: **SEMINATIVO** di classe **03**

Superficie: **177.897 m²**

📅 dal **14/12/2011** al **28/04/2015**

Immobile predecessore

Comune di **ASCOLI SATRIANO (A463) (FG)**

Foglio **23** Particella **103**

Particella divisa in **2** porzioni

Totali particella:

Redditi: dominicale **Euro 1.066,33**

agrario **Euro 827,28**

Superficie: **177.897 m²**

Il reddito dominicale è stato calcolato tenendo conto delle eventuali deduzioni indicate in tabella

Porzione	AA	AB
Reddito dominicale	Euro 109,77	Euro 956,56
Reddito agrario	Euro 91,47	Euro 735,81
Deduzioni	-	-
Superficie m ²	35.424	142.473
Qualità	SEMINATIVO	SEMIN IRRIG
Classe	3	U

VARIAZIONE D'UFFICIO del 27/05/2008 Pratica n. FG0177474 in atti dal 27/05/2008 VARIAZIONE DI QUALITA` E RIDETERM. REDDITI A SEGUITO ISTANZA AUTOTUTELA D.L. N. 262 (n. 349163.1/2007)

Annotazioni: variazione con efficacia dal 01/01/06.

TABELLA DI VARIAZIONE del 14/12/2011 Pratica n. FG0353484 in atti dal 14/12/2011 TRASMISSIONE DATI AGEA AI SENSI DEL DL 3.10.2006 N.262 (n. 10399.1/2011)

Annotazioni: variazione colturale eseguita ai sensi del dl 3.10.2006 n. 262, convertito con modificazioni nella legge 24.11.2006 n. 286 e successive modificazioni (anno 2011) porzione ab: classamento per parificazione con la qualità` 43 - uliv vignet , classe 01

📅 dal 28/04/2015 al 05/05/2015

Immobile predecessore

Comune di **ASCOLI SATTRIANO (A463) (FG)**

Foglio **23** Particella **103**

Redditi: dominicale **Euro 1.194,39**
agrario **Euro 918,76**

Particella con qualità: **SEMIN IRRIG** di classe **U**
Superficie: **177.897 m²**

VARIAZIONE D'UFFICIO del 28/04/2015 Pratica n. FG0098807 in atti dal 28/04/2015 ACCORPAMENTO TEMPORANEO DI PORZIONI PER REDAZIONE ATTO DI AGGIORNAMENTO - ISTANZA PROT. 98588/2015 (n. 1825.1/2015)

Annotazioni: classamento per parificazione con la qualità 43 - uliv vignet , classe 01

📅 dal 05/05/2015

Immobile attuale

Comune di **ASCOLI SATTRIANO (A463) (FG)**

Foglio **23** Particella **217**

Redditi: dominicale **Euro 1.136,88**
agrario **Euro 874,53**

Particella con qualità: **SEMIN IRRIG** di classe **U**
Superficie: **169.332 m²**

Tipo Mappale del 05/05/2015 Pratica n. FG0103489 in atti dal 05/05/2015 presentato il 05/05/2015 (n. 103489.1/2015)

Sono stati inoltre variati/soppressi i seguenti immobili:

Comune: **ASCOLI SATTRIANO (A463) (FG)**

Foglio 23 Particella 218

Foglio 23 Particella 103

> Altre variazioni

📅 dal 28/11/2016 al 28/11/2016

Immobile attuale

Comune di **ASCOLI SATTRIANO (A463) (FG)**

Foglio **23** Particella **217**

Foglio **23** Particella **217**

VARIAZIONE D'UFFICIO del 03/11/2016 Pratica n. FG0225680 in atti dal 28/11/2016 IST. PROT. N. 209274/16 - MIGLIORE PRECISAZIONE CARTOGRAFICA (n. 3672.1/2016)

Annotazioni: rappresentazione come da foglio di impianto

📅 dal 28/11/2016

Immobile attuale

Comune di **ASCOLI SATTRIANO (A463) (FG)**

Foglio **23** Particella **217**

VARIAZIONE D'UFFICIO del 03/11/2016 Pratica n. FG0225688 in atti dal 28/11/2016 IST. PROT. N. 209274/16 - FRZ. N. 30/82 (n. 3673.1/2016)

Annotazioni: migliore precisazione cartografica

> Storia degli intestati dell'immobile

Dati identificativi: Immobile predecessore - Comune di ASCOLI SATRIANO (A463) (FG) Foglio 23 Particella 9

- **1. DI STEFANO Leonardo**
(CF DSTLRD23P26H467Y)
nato a ROCCHETTA SANT'ANTONIO (FG) il
26/09/1923
1. Impianto meccanografico del 05/02/1976
- 📅 dall'impianto al 16/11/1992
Diritto di: Comproprietario (deriva dall'atto 1)
- **2. MASTROPIETRO Maria Paola**
(CF MSTMPL23P43H467H)
nata a ROCCHETTA SANT'ANTONIO (FG) il
03/09/1923
- 📅 dall'impianto al 16/11/1992
Diritto di: Comproprietario (deriva dall'atto 1)

Dati identificativi: Immobile predecessore - Comune di ASCOLI SATRIANO (A463) (FG) Foglio 23 Particella 103

- **1. DI STEFANO Leonardo**
(CF DSTLRD23P26H467Y)
nato a ROCCHETTA SANT'ANTONIO (FG) il
26/09/1923
2. FRAZIONAMENTO del 16/11/1992 in atti dal
16/11/1992 (n. 2543.2/1992)
- 📅 dal 16/11/1992 al 09/10/1996
Diritto di: Comproprietario (deriva dall'atto 2)
- **2. MASTROPIETRO Maria Paola**
(CF MSTMPL23P43H467H)
nata a ROCCHETTA SANT'ANTONIO (FG) il
03/09/1923
- 📅 dal 16/11/1992 al 09/10/1996
Diritto di: Comproprietario (deriva dall'atto 2)
- **1. DI STEFANO Francesco**
(CF DSTFNC51D11H467X)
nato a ROCCHETTA SANT'ANTONIO (FG) il
11/04/1951
3. Atto del 09/10/1996 Pubblico ufficiale VASSALLI
FRANCESCO Sede DELICETO (FG) Repertorio n.
29717 - Trascrizione n. 12085.1/1996 in atti dal
07/12/1999
- 📅 dal 09/10/1996 al 01/08/2012
Diritto di: Proprieta' per 1000/1000 (deriva dall'atto
3)
- **1. DI STEFANO Angelo**
(CF DSTNGL80H20D643Q)
nato a FOGGIA (FG) il 20/06/1980
4. Atto del 01/08/2012 Pubblico ufficiale BONADIES
LUCA Sede ASCOLI SATRIANO (FG) Repertorio n.
1345 - DONAZIONE ACCETTATA Nota presentata con
Modello Unico n. 12255.1/2012 Reparto PI di FOGGIA
in atti dal 08/08/2012
- 📅 dal 01/08/2012 al 05/05/2015
Diritto di: Proprieta' per 1/1 in regime di
separazione dei beni (deriva dall'atto 4)

Dati identificativi: Immobile attuale - Comune di ASCOLI SATRIANO (A463) (FG) Foglio 23 Particella 217

- **1. DI STEFANO Angelo**
(CF DSTNGL80H20D643Q)
nato a FOGGIA (FG) il 20/06/1980
5. TABELLA DI VARIAZIONE del 05/05/2015 -
presentato il 05/05/2015 n. 103489.1/2015 - Pratica n.
FG0103489 in atti dal 05/05/2015
- 📅 dal 05/05/2015
Diritto di: Proprieta' per 1/1 in regime di
separazione dei beni (deriva dall'atto 5)
- Nel documento sono indicati gli identificativi
catastali dell'immobile originario dell'attuale**
- ASCOLI SATRIANO (A463) (FG)
Foglio 23 Particella 103

Visura telematica

Tributi speciali: Euro 0,90

Catasto terreni

Visura storica per immobile

Situazione degli atti informatizzati dall'impianto meccanografico al 23/11/2023



Immobile di catasto terreni



Causali di aggiornamento ed annotazioni

Informazioni riportate negli atti del catasto al 23/11/2023

Dati identificativi: Comune di ASCOLI SATRIANO (A463) (FG)

Foglio 23 Particella 222

Classamento:

Redditi: dominicale Euro 53,01

agrario Euro 44,17

Particella con qualità: SEMINATIVO di classe 3

Superficie: 17.106 m²

> Intestati catastali

> 1. MARRESE Francesco Paolo (CF MRRFNC38S17B584Q)

nato a CANDELA (FG) il 17/11/1938

Diritto di: Proprieta' per 1000/1000

> Dati identificativi

📅 dall'impianto al 30/10/2023

Immobile predecessore

Comune di ASCOLI SATRIANO (A463) (FG)

Foglio 23 Particella 24

Impianto meccanografico del 05/02/1976

📅 dal 30/10/2023

Immobile attuale

Comune di ASCOLI SATRIANO (A463) (FG)

Foglio 23 Particella 222

FRAZIONAMENTO del 30/10/2023 Pratica n. FG0181192 in atti dal 30/10/2023 Protocollo NSD n. ENTRATE.AGEV-ST1.REGISTRO UFFICIALE.45096-85.28/10/2023 presentato il 30/10/2023 (n. 181192.1/2023)

Sono stati inoltre variati/soppressi i seguenti immobili:

Comune: ASCOLI SATRIANO (A463) (FG)

Foglio 23 Particella 221

Foglio 23 Particella 88

Foglio 23 Particella 36

Foglio 23 Particella 224

Foglio 23 Particella 24

Foglio 23 Particella 225

Foglio 23 Particella 226

Foglio 23 Particella 223

> Dati di classamento

📅 dall'impianto al 18/04/1984

Impianto meccanografico del 05/02/1976

Immobile predecessore

Comune di **ASCOLI SATRIANO (A463) (FG)**

Foglio **23** Particella **24**

Redditi: dominicale **Euro 368,95 Lire 714.396**
agrario **Euro 307,46 Lire 595.330**

Particella con qualità: **SEMINATIVO** di classe **03**
Superficie: **119.066 m²**

Partita: **4007**

📅 dal 18/04/1984 al 20/08/1985

FRAZIONAMENTO del 18/04/1984 in atti dal 12/11/1998 (n. 12.1/1984)

Immobile predecessore

Comune di **ASCOLI SATRIANO (A463) (FG)**

Foglio **23** Particella **24**

Redditi: dominicale **Euro 188,46 Lire 364.908**
agrario **Euro 157,05 Lire 304.090**

Particella con qualità: **SEMINATIVO** di classe **03**
Superficie: **60.818 m²**

Partita: **7866**

Sono stati inoltre variati/soppressi i seguenti immobili:

Comune: **ASCOLI SATRIANO (A463) (FG)**
Foglio **23** Particella **86**

📅 dal 20/08/1985 al 30/10/2023

FRAZIONAMENTO in atti dal 20/08/1985 (n. 3082)

Immobile predecessore

Comune di **ASCOLI SATRIANO (A463) (FG)**

Foglio **23** Particella **24**

Redditi: dominicale **Euro 188,66 Lire 365.292**
agrario **Euro 157,21 Lire 304.410**

Particella con qualità: **SEMINATIVO** di classe **03**
Superficie: **60.882 m²**

Partita: **7392**

Sono stati inoltre variati/soppressi i seguenti immobili:

Comune: **ASCOLI SATRIANO (A463) (FG)**
Foglio **23** Particella **79**

📅 dal 30/10/2023

Immobile attuale

Comune di **ASCOLI SATRIANO (A463) (FG)**

Foglio **23** Particella **222**

Redditi: dominicale **Euro 53,01**
agrario **Euro 44,17**

FRAZIONAMENTO del 30/10/2023 Pratica n. FG0181192 in atti dal 30/10/2023 Protocollo NSD n. ENTRATE.AGEV-ST1.REGISTRO UFFICIALE.45096-85.28/10/2023 presentato il 30/10/2023 (n. 181192.1/2023)

Particella con qualità: **SEMINATIVO** di classe **03**
Superficie: **17.106 m²**

Sono stati inoltre variati/soppressi i seguenti immobili:

Comune: **ASCOLI SATRIANO (A463) (FG)**

Foglio 23 Particella 221

Foglio 23 Particella 88

Foglio 23 Particella 36

Foglio 23 Particella 224

Foglio 23 Particella 24

Foglio 23 Particella 225

Foglio 23 Particella 226

Foglio 23 Particella 223

> Storia degli intestati dell'immobile

Dati identificativi: Immobile predecessore - Comune di ASCOLI SATRIANO (A463) (FG) Foglio 23 Particella 24

- **1. CURCI Lucia Bice (CF CRCLBC21H42A463Q)**
nata a ASCOLI SATRIANO (FG) il 02/06/1921
📅 dall'impianto al 26/02/1980
Diritto di: Comproprietario (deriva dall'atto 1)
- **2. CURCI Potito (CF CRCPTT26L02A463N)**
nato a ASCOLI SATRIANO (FG) il 02/07/1926
📅 dall'impianto al 26/02/1980
Diritto di: Comproprietario (deriva dall'atto 1)
- **3. CURCI Ripalta (CF CRCRLT10P69A463P)**
nata a ASCOLI SATRIANO (FG) il 29/09/1910
📅 dall'impianto al 26/02/1980
Diritto di: Comproprietario (deriva dall'atto 1)
- **1. CURCI Lucia Bice (CF CRCLBC21H42A463Q)**
nata a ASCOLI SATRIANO (FG) il 02/06/1921
📅 dal 26/02/1980 al 25/07/1983
Diritto di: Proprieta' per 1/2 (deriva dall'atto 2)
- **2. CURCI Ripalta (CF CRCRLT10P69A463P)**
nata a ASCOLI SATRIANO (FG) il 29/09/1910
📅 dal 26/02/1980 al 25/07/1983
Diritto di: Proprieta' per 1/2 (deriva dall'atto 2)
- **1. CURCI Lucia Bice (CF CRCLBC21H42A463Q)**
nata a ASCOLI SATRIANO (FG) il 02/06/1921
📅 dal 25/07/1983 al 14/11/1983
Diritto di: Da verificare (deriva dall'atto 3)
- **1. MARRESE Francesco (CF MRRFNC38S17B584Q)**
nato a CANDELA (FG) il 17/11/1938
📅 dal 14/11/1983 al 23/04/2008
Diritto di: Proprieta' per 1000/1000 (deriva dall'atto 4)

1. Impianto meccanografico del 05/02/1976

2. DENUNZIA (NEI PASSAGGI PER CAUSA DI MORTE) del 26/02/1980 - UR Sede FOGGIA (FG) Registrazione Volume 64 n. 79 registrato in data 11/08/1980 - Voltura n. 850582 in atti dal 20/08/1985

3. DENUNZIA (NEI PASSAGGI PER CAUSA DI MORTE) del 25/07/1983 - UR Sede FOGGIA (FG) Registrazione Volume 98 n. 22 registrato in data 10/11/1983 - Voltura n. 69284 in atti dal 20/08/1985

4. Atto del 14/11/1983 Pubblico ufficiale SALERNO ARTURO Sede FOGGIA (FG) Repertorio n. 73385 - UR Sede FOGGIA (FG) Registrazione n. 5047 registrato in data 02/12/1983 - Voltura n. 6384 in atti dal 20/08/1985

Direzione Provinciale di Foggia
Ufficio Provinciale - Territorio
Servizi Catastali

➤ **1. MARRESE Francesco Paolo**
(CF MRRFNC38S17B584Q)
nato a CANDELA (FG) il 17/11/1938
📅 dal 23/04/2008 al 30/10/2023
Diritto di: Proprieta' per 1000/1000 (deriva dall'atto
5)

5. VOLTURA D'UFFICIO del 23/04/2008 - INTERSCAMBIO
INFORMATIVO CD Voltura n. 10228.1/2008 - Pratica
n. FG0141626 in atti dal 23/04/2008

Dati identificativi: Immobile attuale - Comune di ASCOLI SATRIANO (A463) (FG) Foglio 23 Particella 222

➤ **1. MARRESE Francesco Paolo**
(CF MRRFNC38S17B584Q)
nato a CANDELA (FG) il 17/11/1938
📅 dal 30/10/2023
Diritto di: Proprieta' per 1000/1000 (deriva dall'atto
6)

6. FRAZIONAMENTO del 30/10/2023 Pratica n.
FG0181192 in atti dal 30/10/2023 Protocollo NSD n.
ENTRATE.AGEV-ST1.REGISTRO UFFICIALE.45096-
85.28/10/2023 presentato il 30/10/2023 (n. 181192.1/2023)

Visura telematica

Tributi speciali: Euro 0,90

Catasto terreni

Visura storica per immobile

Situazione degli atti informatizzati dall'impianto meccanografico al 23/11/2023



Immobile di catasto terreni



Causali di aggiornamento ed annotazioni

Informazioni riportate negli atti del catasto al 23/11/2023

Dati identificativi: Comune di ASCOLI SATRIANO (A463) (FG)

Foglio 23 Particella 223

Classamento:

Redditi: dominicale Euro 96,84

agrario Euro 80,70

Particella con qualità: SEMINATIVO di classe 3

Superficie: 31.252 m²

> Intestati catastali

> 1. MARRESE Francesco Paolo (CF MRRFNC38S17B584Q)

nato a CANDELA (FG) il 17/11/1938

Diritto di: Proprieta' per 1000/1000

> Dati identificativi

📅 dall'impianto al 30/10/2023

Immobile predecessore

Comune di ASCOLI SATRIANO (A463) (FG)

Foglio 23 Particella 36

Impianto meccanografico del 05/02/1976

📅 dal 30/10/2023

Immobile attuale

Comune di ASCOLI SATRIANO (A463) (FG)

Foglio 23 Particella 223

FRAZIONAMENTO del 30/10/2023 Pratica n. FG0181192 in atti dal 30/10/2023 Protocollo NSD n. ENTRATE.AGEV-ST1.REGISTRO UFFICIALE.45096-85.28/10/2023 presentato il 30/10/2023 (n. 181192.1/2023)

Sono stati inoltre variati/soppressi i seguenti immobili:

Comune: ASCOLI SATRIANO (A463) (FG)

Foglio 23 Particella 222

Foglio 23 Particella 221

Foglio 23 Particella 88

Foglio 23 Particella 36

Foglio 23 Particella 224

Foglio 23 Particella 24

Foglio 23 Particella 225

Foglio 23 Particella 226

> Dati di classamento

📅 dall'impianto al 30/10/2023

Impianto meccanografico del 05/02/1976

Immobile predecessore

Comune di **ASCOLI SATRIANO (A463) (FG)**

Foglio **23** Particella **36**

Redditi: dominicale **Euro 104,79 Lire 202.908**
agrario **Euro 87,33 Lire 169.090**

Particella con qualità: **SEMINATIVO** di classe **03**
Superficie: **33.818 m²**

Partita: **4007**

📅 dal 30/10/2023

Immobile attuale

Comune di **ASCOLI SATRIANO (A463) (FG)**

Foglio **23** Particella **223**

Redditi: dominicale **Euro 96,84**
agrario **Euro 80,70**

Particella con qualità: **SEMINATIVO** di classe **03**
Superficie: **31.252 m²**

FRAZIONAMENTO del 30/10/2023 Pratica n. FG0181192 in atti dal 30/10/2023 Protocollo NSD n. ENTRATE.AGEV-ST1.REGISTRO UFFICIALE.45096-85.28/10/2023 presentato il 30/10/2023 (n. 181192.1/2023)

Sono stati inoltre variati/soppressi i seguenti immobili:

Comune: **ASCOLI SATRIANO (A463) (FG)**

Foglio 23 Particella 222

Foglio 23 Particella 221

Foglio 23 Particella 88

Foglio 23 Particella 36

Foglio 23 Particella 224

Foglio 23 Particella 24

Foglio 23 Particella 225

Foglio 23 Particella 226

> Storia degli intestati dell'immobile

Dati identificativi: Immobile predecessore - Comune di **ASCOLI SATRIANO (A463) (FG)** Foglio **23** Particella **36**

➤ 1. **CURCI Lucia Bice**

(CF CRCLBC21H42A463Q)

nata a ASCOLI SATRIANO (FG) il 02/06/1921

📅 dall'impianto al 26/02/1980

Diritto di: Comproprietario (deriva dall'atto 1)

1. Impianto meccanografico del 05/02/1976

➤ 2. **CURCI Potito (CF CRCPTT26L02A463N)**

nato a ASCOLI SATRIANO (FG) il 02/07/1926

📅 dall'impianto al 26/02/1980

Diritto di: Comproprietario (deriva dall'atto 1)

➤ **3. CURCI Ripalta (CF CRCRLT10P69A463P)**
nata a ASCOLI SATRIANO (FG) il 29/09/1910
📄 dall'impianto al 26/02/1980
Diritto di: Comproprietario (deriva dall'atto 1)

➤ **1. CURCI Lucia Bice (CF CRCLBC21H42A463Q)**
nata a ASCOLI SATRIANO (FG) il 02/06/1921
📄 dal 26/02/1980 al 25/07/1983
Diritto di: Proprieta' per 1/2 (deriva dall'atto 2)

➤ **2. CURCI Ripalta (CF CRCRLT10P69A463P)**
nata a ASCOLI SATRIANO (FG) il 29/09/1910
📄 dal 26/02/1980 al 25/07/1983
Diritto di: Proprieta' per 1/2 (deriva dall'atto 2)

➤ **1. CURCI Lucia Bice (CF CRCLBC21H42A463Q)**
nata a ASCOLI SATRIANO (FG) il 02/06/1921
📄 dal 25/07/1983 al 14/11/1983
Diritto di: Da verificare (deriva dall'atto 3)

➤ **1. MARRESE Francesco (CF MRRFNC38S17B584Q)**
nato a CANDELA (FG) il 17/11/1938
📄 dal 14/11/1983 al 23/04/2008
Diritto di: Proprieta' per 1000/1000 (deriva dall'atto 4)

➤ **1. MARRESE Francesco Paolo (CF MRRFNC38S17B584Q)**
nato a CANDELA (FG) il 17/11/1938
📄 dal 23/04/2008 al 30/10/2023
Diritto di: Proprieta' per 1000/1000 (deriva dall'atto 5)

Dati identificativi: Immobile attuale - Comune di ASCOLI SATRIANO (A463) (FG) Foglio 23 Particella 223

➤ **1. MARRESE Francesco Paolo (CF MRRFNC38S17B584Q)**
nato a CANDELA (FG) il 17/11/1938
📄 dal 30/10/2023
Diritto di: Proprieta' per 1000/1000 (deriva dall'atto 6)

2. DENUNZIA (NEI PASSAGGI PER CAUSA DI MORTE) del 26/02/1980 - UR Sede FOGGIA (FG) Registrazione Volume 64 n. 79 registrato in data 11/08/1980 - Voltura n. 850582 in atti dal 20/08/1985

3. DENUNZIA (NEI PASSAGGI PER CAUSA DI MORTE) del 25/07/1983 - UR Sede FOGGIA (FG) Registrazione Volume 98 n. 22 registrato in data 10/11/1983 - Voltura n. 69284 in atti dal 20/08/1985

4. Atto del 14/11/1983 Pubblico ufficiale SALERNO ARTURO Sede FOGGIA (FG) Repertorio n. 73385 - UR Sede FOGGIA (FG) Registrazione n. 5047 registrato in data 02/12/1983 - Voltura n. 6384 in atti dal 20/08/1985

5. VOLTURA D'UFFICIO del 23/04/2008 - INTERSCAMBIO INFORMATIVO CD Voltura n. 10228.1/2008 - Pratica n. FG0141626 in atti dal 23/04/2008

6. FRAZIONAMENTO del 30/10/2023 Pratica n. FG0181192 in atti dal 30/10/2023 Protocollo NSD n. ENTRATE.AGEV-ST1.REGISTRO UFFICIALE.45096-85.28/10/2023 presentato il 30/10/2023 (n. 181192.1/2023)

Visura telematica

Tributi speciali: Euro 0,90

Catasto terreni

Visura storica per immobile

Situazione degli atti informatizzati dall'impianto meccanografico al 23/11/2023



Immobile di catasto terreni



Causali di aggiornamento ed annotazioni

Informazioni riportate negli atti del catasto al 23/11/2023

Dati identificativi: Comune di ASCOLI SATRIANO (A463) (FG)

Foglio 23 Particella 224

Classamento:

Redditi: dominicale Euro 7,95

agrario Euro 6,63

Particella con qualità: SEMINATIVO di classe 3

Superficie: 2.566 m²

> Intestati catastali

> 1. MARRESE Francesco Paolo (CF MRRFNC38S17B584Q)

nato a CANDELA (FG) il 17/11/1938

Diritto di: Proprieta' per 1000/1000

> Dati identificativi

📅 dall'impianto al 30/10/2023

Immobile predecessore

Comune di ASCOLI SATRIANO (A463) (FG)

Foglio 23 Particella 36

Impianto meccanografico del 05/02/1976

📅 dal 30/10/2023

Immobile attuale

Comune di ASCOLI SATRIANO (A463) (FG)

Foglio 23 Particella 224

FRAZIONAMENTO del 30/10/2023 Pratica n. FG0181192 in atti dal 30/10/2023 Protocollo NSD n. ENTRATE.AGEV-ST1.REGISTRO UFFICIALE.45096-85.28/10/2023 presentato il 30/10/2023 (n. 181192.1/2023)

Sono stati inoltre variati/soppressi i seguenti immobili:

Comune: ASCOLI SATRIANO (A463) (FG)

Foglio 23 Particella 222

Foglio 23 Particella 221

Foglio 23 Particella 88

Foglio 23 Particella 36

Foglio 23 Particella 24

Foglio 23 Particella 225

Foglio 23 Particella 226

Foglio 23 Particella 223

> Dati di classamento

📅 dall'impianto al 30/10/2023

Impianto meccanografico del 05/02/1976

Immobile predecessore

Comune di **ASCOLI SATRIANO (A463) (FG)**

Foglio **23** Particella **36**

Redditi: dominicale **Euro 104,79 Lire 202.908**
agrario **Euro 87,33 Lire 169.090**

Particella con qualità: **SEMINATIVO** di classe **03**
Superficie: **33.818 m²**

Partita: **4007**

📅 dal 30/10/2023

Immobile attuale

Comune di **ASCOLI SATRIANO (A463) (FG)**

Foglio **23** Particella **224**

Redditi: dominicale **Euro 7,95**
agrario **Euro 6,63**

Particella con qualità: **SEMINATIVO** di classe **03**
Superficie: **2.566 m²**

FRAZIONAMENTO del 30/10/2023 Pratica n. FG0181192 in atti dal 30/10/2023 Protocollo NSD n. ENTRATE.AGEV-ST1.REGISTRO UFFICIALE.45096-85.28/10/2023 presentato il 30/10/2023 (n. 181192.1/2023)

Sono stati inoltre variati/soppressi i seguenti immobili:

Comune: **ASCOLI SATRIANO (A463) (FG)**

Foglio 23 Particella 222

Foglio 23 Particella 221

Foglio 23 Particella 88

Foglio 23 Particella 36

Foglio 23 Particella 24

Foglio 23 Particella 225

Foglio 23 Particella 226

Foglio 23 Particella 223

> Storia degli intestati dell'immobile

Dati identificativi: Immobile predecessore - Comune di **ASCOLI SATRIANO (A463) (FG)** Foglio **23** Particella **36**

➤ 1. CURCI Lucia Bice

(CF CRCLBC21H42A463Q)

nata a ASCOLI SATRIANO (FG) il 02/06/1921

📅 dall'impianto al 26/02/1980

Diritto di: Comproprietario (deriva dall'atto 1)

➤ 2. CURCI Potito (CF CRCPTT26L02A463N)

nato a ASCOLI SATRIANO (FG) il 02/07/1926

📅 dall'impianto al 26/02/1980

Diritto di: Comproprietario (deriva dall'atto 1)

1. Impianto meccanografico del 05/02/1976

Direzione Provinciale di Foggia
Ufficio Provinciale - Territorio
Servizi Catastali

➤ **3. CURCI Ripalta (CF CRCRLT10P69A463P)**
nata a ASCOLI SATRIANO (FG) il 29/09/1910
📄 dall'impianto al 26/02/1980
Diritto di: Comproprietario (deriva dall'atto 1)

➤ **1. CURCI Lucia Bice (CF CRCLBC21H42A463Q)**
nata a ASCOLI SATRIANO (FG) il 02/06/1921
📄 dal 26/02/1980 al 25/07/1983
Diritto di: Proprieta' per 1/2 (deriva dall'atto 2)

➤ **2. CURCI Ripalta (CF CRCRLT10P69A463P)**
nata a ASCOLI SATRIANO (FG) il 29/09/1910
📄 dal 26/02/1980 al 25/07/1983
Diritto di: Proprieta' per 1/2 (deriva dall'atto 2)

➤ **1. CURCI Lucia Bice (CF CRCLBC21H42A463Q)**
nata a ASCOLI SATRIANO (FG) il 02/06/1921
📄 dal 25/07/1983 al 14/11/1983
Diritto di: Da verificare (deriva dall'atto 3)

➤ **1. MARRESE Francesco (CF MRRFNC38S17B584Q)**
nato a CANDELA (FG) il 17/11/1938
📄 dal 14/11/1983 al 23/04/2008
Diritto di: Proprieta' per 1000/1000 (deriva dall'atto 4)

➤ **1. MARRESE Francesco Paolo (CF MRRFNC38S17B584Q)**
nato a CANDELA (FG) il 17/11/1938
📄 dal 23/04/2008 al 30/10/2023
Diritto di: Proprieta' per 1000/1000 (deriva dall'atto 5)

Dati identificativi: Immobile attuale - Comune di ASCOLI SATRIANO (A463) (FG) Foglio 23 Particella 224

➤ **1. MARRESE Francesco Paolo (CF MRRFNC38S17B584Q)**
nato a CANDELA (FG) il 17/11/1938
📄 dal 30/10/2023
Diritto di: Proprieta' per 1000/1000 (deriva dall'atto 6)

2. DENUNZIA (NEI PASSAGGI PER CAUSA DI MORTE) del 26/02/1980 - UR Sede FOGGIA (FG) Registrazione Volume 64 n. 79 registrato in data 11/08/1980 - Voltura n. 850582 in atti dal 20/08/1985

3. DENUNZIA (NEI PASSAGGI PER CAUSA DI MORTE) del 25/07/1983 - UR Sede FOGGIA (FG) Registrazione Volume 98 n. 22 registrato in data 10/11/1983 - Voltura n. 69284 in atti dal 20/08/1985

4. Atto del 14/11/1983 Pubblico ufficiale SALERNO ARTURO Sede FOGGIA (FG) Repertorio n. 73385 - UR Sede FOGGIA (FG) Registrazione n. 5047 registrato in data 02/12/1983 - Voltura n. 6384 in atti dal 20/08/1985

5. VOLTURA D'UFFICIO del 23/04/2008 - INTERSCAMBIO INFORMATIVO CD Voltura n. 10228.1/2008 - Pratica n. FG0141626 in atti dal 23/04/2008

6. FRAZIONAMENTO del 30/10/2023 Pratica n. FG0181192 in atti dal 30/10/2023 Protocollo NSD n. ENTRATE.AGEV-ST1.REGISTRO UFFICIALE.45096-85.28/10/2023 presentato il 30/10/2023 (n. 181192.1/2023)

Visura telematica

Tributi speciali: Euro 0,90

COMUNE DI
ASCOLI SATRIANO (FG)

FOGLIO N. 24

Catasto terreni
Visura storica per immobile

Situazione degli atti informatizzati dall'impianto meccanografico al 23/11/2023

**Immobile di catasto terreni****Causali di aggiornamento ed annotazioni****Informazioni riportate negli atti del catasto al 23/11/2023****Dati identificativi:** Comune di ASCOLI SATRIANO (A463) (FG)

Foglio 24 Particella 55

Classamento:

Particella divisa in 3 porzioni

Totali particella:

Redditi: dominicale **Euro 260,38**agrario **Euro 190,40**Superficie: **55.556 m²****Il reddito dominicale è stato calcolato tenendo conto delle eventuali deduzioni indicate in tabella**

Porzione	AA	AB	AC
Reddito dominicale	Euro 144,62	Euro 102,48	Euro 13,28
Reddito agrario	Euro 102,08	Euro 78,83	Euro 9,49
Deduzioni	-	-	-
Superficie m ²	32.944	15.264	7.348
Qualità	SEMINATIVO	SEMIN IRRIG	PASCOLO
Classe	2	U	2

Annotazione di immobile: Atto di aggiornamento non conforme all'art. 1, comma 8, D.M. n. 701/94**> Intestati catastali****> 1. DI LORETO Beatrice (CF DLRBRC71E51H501L)**

nata a ROMA (RM) il 11/05/1971

Diritto di: Proprieta' per 2/9

> 2. DI LORETO Benedetta (CF DLBBDT75B64H501G)

nata a ROMA (RM) il 24/02/1975

Diritto di: Proprieta' per 2/9

➤ **3. DI LORETO Francesco (CF DLRFNC73H29H501D)**

nato a ROMA (RM) il 29/06/1973

Diritto di: Proprieta' per 2/9

➤ **4. LEONORI Valeria (CF LNRVLR38H63H501C)**

nata a ROMA (RM) il 23/06/1938

Diritto di: Proprieta' per 1/3

> **Dati identificativi**

📅 **dall'impianto al 11/03/2011**

Immobile predecessore

Comune di **ASCOLI SATRIANO (A463) (FG)**

Foglio **24** Particella **6**

Impianto meccanografico del 05/02/1976

📅 **dal 11/03/2011**

Immobile attuale

Comune di **ASCOLI SATRIANO (A463) (FG)**

Foglio **24** Particella **55**

FRAZIONAMENTO del 11/03/2011 Pratica n. FG0081289 in atti dal 11/03/2011 presentato il 11/03/2011 (n. 81289.1/2011)

Sono stati inoltre variati/soppressi i seguenti immobili:

Comune: **ASCOLI SATRIANO (A463) (FG)**

Foglio 24 Particella 6

Foglio 24 Particella 56

> **Dati di classamento**

📅 **dall'impianto al 08/03/2007**

Immobile predecessore

Comune di **ASCOLI SATRIANO (A463) (FG)**

Foglio **24** Particella **6**

Redditi: dominicale **Euro 6,13 Lire 11.873**

agrario **Euro 9,20 Lire 17.810**

Particella con qualità: **INCOLT PROD** di classe **U**
Superficie: **59.367 m²**

Partita: **2013**

Impianto meccanografico del 05/02/1976

📅 **dal 08/03/2007 al 01/02/2011**

Immobile predecessore

Comune di **ASCOLI SATRIANO (A463) (FG)**

Foglio **24** Particella **6**

Particella divisa in **2** porzioni

Totali particella:

Redditi: dominicale **Euro 70,43**

agrario **Euro 53,35**

TABELLA DI VARIAZIONE del 08/03/2007 Pratica n. FG0071632 in atti dal 08/03/2007 TRASMISSIONE DATI AI SENSI DEL DECRETO 262 DEL 3 OTTOBRE 2006 (n. 4868.1/2007)

Annotazioni: variazione colturale ex d.l. n. 262/06 - qualità dichiarata o parificata a coltura presente nel quadro tariffario

Superficie: **59.367** m²

Il reddito dominicale è stato calcolato tenendo conto delle eventuali deduzioni indicate in tabella

Porzione	AA	AB
Reddito dominicale	Euro 65,85	Euro 4,58
Reddito agrario	Euro 46,48	Euro 6,87
Deduzioni	-	-
Superficie m ²	15.000	44.367
Qualità	SEMINATIVO	INCOLT PROD
Classe	2	U

dal 01/02/2011 al 11/03/2011

Immobile predecessore

Comune di **ASCOLI SATRIANO (A463) (FG)**

Foglio **24** Particella **6**

Redditi: dominicale **Euro 260,61**
agrario **Euro 183,96**

Particella con qualità: **SEMINATIVO** di classe **02**
Superficie: **59.367** m²

dal 11/03/2011 al 09/12/2014

Immobile attuale

Comune di **ASCOLI SATRIANO (A463) (FG)**

Foglio **24** Particella **55**

Redditi: dominicale **Euro 243,88**
agrario **Euro 172,15**

Particella con qualità: **SEMINATIVO** di classe **02**
Superficie: **55.556** m²

dal 09/12/2014

Immobile attuale

Comune di **ASCOLI SATRIANO (A463) (FG)**

Foglio **24** Particella **55**

Particella divisa in **3** porzioni

Totali particella:

Redditi: dominicale **Euro 260,38**
agrario **Euro 190,40**

Superficie: **55.556** m²

TABELLA DI VARIAZIONE del 01/02/2011 Pratica n. FG0027255 in atti dal 01/02/2011 ACCORPAMENTO DI PORZIONI DI P.LLA SU DICHIARAZIONI DI PARTE PER REDAZIONE DI TIPO DI FRAZIONAMENTO (n. 23249.1/2011)

FRAZIONAMENTO del 11/03/2011 Pratica n. FG0081289 in atti dal 11/03/2011 presentato il 11/03/2011 (n. 81289.1/2011)

Sono stati inoltre variati/soppressi i seguenti immobili:

Comune: **ASCOLI SATRIANO (A463) (FG)**

Foglio **24** Particella **6**

Foglio **24** Particella **56**

TABELLA DI VARIAZIONE del 15/05/2014 Pratica n. FG0311221 in atti dal 09/12/2014 TRASMISSIONE DATI AGEA AI SENSI DEL DL 3.10.2006 N. 262 (n. 5382.1/2014)

Annotazione di immobile: atto di aggiornamento non conforme all'art. 1, comma 8, d.m. n. 701/94

Annotazioni: variazione culturale eseguita ai sensi del dl 3.10.2006 n. 262, convertito con modificazioni nella legge 24.11.2006 n. 286 e successive modificazioni (anno 2014) - eseguita a seguito di dichiarazione resa il 15/05/2014 all'organismo pagatore agea con la domanda agea.adu.2014.0690603 (scheda validazione/

Il reddito dominicale è stato calcolato tenendo conto delle eventuali deduzioni indicate in tabella

Porzione	AA	AB	AC
Reddito dominicale	Euro 144,62	Euro 102,48	Euro 13,28
Reddito agrario	Euro 102,08	Euro 78,83	Euro 9,49
Deduzioni	-	-	-
Superficie m ²	32.944	15.264	7.348
Qualità	SEMINATIVO	SEMIN IRRIG	PASCOLO
Classe	2	U	2

fascicolo prot. n. agea.caa4231.2014.0002245) -
porzione ab: classamento per parificazione con la
qualità 43 - uliv vignet, classe 01

> Altre variazioni

📅 dal 11/03/2011 al 09/12/2014

Immobile attuale

Comune di **ASCOLI SATRIANO (A463) (FG)**

Foglio 24 Particella 55

Variazione del 11/03/2011 Pratica n. FG0081289 in atti dal 11/03/2011 presentato il 11/03/2011 (n. 81289.1/2011)

Annotazione di immobile: atto di aggiornamento non conforme all'art. 1, comma 8, d.m. n. 701/94

Sono stati inoltre variati/soppressi i seguenti immobili:

Comune: **ASCOLI SATRIANO (A463) (FG)**

Foglio 24 Particella *

Foglio 24 Particella 56

Foglio 24 Particella 57

> Storia degli intestati dell'immobile

Dati identificativi: Immobile predecessore - Comune di **ASCOLI SATRIANO (A463) (FG)** Foglio 24 Particella 6

➤ **1. DI LORETO Anna ; Maria Fu Ernesto**

📅 dall'impianto al 10/10/1978

Diritto di: Proprieta' per 2/18 (deriva dall'atto 1)

1. Impianto meccanografico del 05/02/1976

➤ **2. DI LORETO Biagio ; Fu Ernesto**

📅 dall'impianto al 10/10/1978

Diritto di: Proprieta' per 5/18 (deriva dall'atto 1)

➤ **3. DI LORETO Laura ; Fu Ernesto**

📅 dall'impianto al 10/10/1978

Diritto di: Proprieta' per 2/18 (deriva dall'atto 1)

- **4. DI LORETO Luisa ; Fu Ernesto**
📄 dall'impianto al 10/10/1978
Diritto di: Proprieta' per 2/18 (deriva dall'atto 1)
- **5. DI LORETO Roberto ; Fu Ernesto**
📄 dall'impianto al 10/10/1978
Diritto di: Proprieta' per 5/18 (deriva dall'atto 1)
- **6. DI LORETO Stefania ; Fu Ernesto**
📄 dall'impianto al 10/10/1978
Diritto di: Proprieta' per 2/18 (deriva dall'atto 1)
- **7. GRAZIANI Bice ; Fu Filippo Ved Di Loreto**
📄 dall'impianto al 10/10/1978
Diritto di: Usufruttuario parziale (deriva dall'atto 1)
- **1. DI LORETO Anna Maria
(CF DLRNMR26L46H501Y)**
nata a ROMA (RM) il 06/07/1926
📄 dal 10/10/1978 al 22/12/1991
Diritto di: Proprieta' per 4/30 (deriva dall'atto 2)
- **2. DI LORETO Luisa
(CF DLRLSU30P43A678B)**
nata a BARREA (AQ) il 03/09/1930
📄 dal 10/10/1978 al 22/12/1991
Diritto di: Proprieta' per 4/30 (deriva dall'atto 2)
- **3. DI LORETO Roberto
(CF DLRRRT28S24H501W)**
nato a ROMA (RM) il 24/11/1928
📄 dal 10/10/1978 al 22/12/1991
Diritto di: Proprieta' per 9/30 (deriva dall'atto 2)
- **4. DI LORETO Stefania
(CF DLRSFN27M44H501D)**
nata a ROMA (RM) il 04/08/1927
📄 dal 10/10/1978 al 22/12/1991
Diritto di: Proprieta' per 4/30 (deriva dall'atto 2)
- **5. DILORETO Biagio
(CF DLRBGI24S05C129F)**
nato a CASTELLAMMARE DI STABIA (NA) il
05/11/1924
📄 dal 10/10/1978 al 22/12/1991
Diritto di: Proprieta' per 9/30 (deriva dall'atto 2)
- **6. GRAZIANI Bice ; Fu Filippo Ved Di Loreto**
📄 dal 10/10/1978 al 22/12/1991
Diritto di: Usufruttuario parziale (deriva dall'atto 2)
- **1. DI LORETO Roberto
(CF DLRRRT28S24H501W)**
nato a ROMA (RM) il 24/11/1928
📄 dal 12/11/1990 al 11/03/2011
Diritto di: Proprieta' (deriva dall'atto 3)
- **1. DI LORETO Anna Maria
(CF DLRNMR26L46H501Y)**
nata a ROMA (RM) il 06/07/1926
📄 dal 22/12/1991 al 12/11/1990
Diritto di: Proprieta' per 4/30 (deriva dall'atto 4)

2. DENUNZIA (NEI PASSAGGI PER CAUSA DI MORTE) del 10/10/1978 - UR Sede ROMA (RM) Registrazione Volume 8370 n. 31 registrato in data 09/04/1979 - Voltura n. 89681 in atti dal 29/12/1981

3. Atto del 12/11/1990 Pubblico ufficiale BARTOLI GIULIO Sede ROMA (RM) Repertorio n. 53943 - UR Sede ROMA (RM) Registrazione registrato in data 27/11/1990 - Voltura n. 2892.1/1992 in atti dal 20/09/1996

4. DOMANDA (COMPRESSE LE DENUNZIE PER VARIAZIONI) del 22/12/1991 Sede FOGGIA (FG) Registrazione n. 106292 registrato in data 02/11/1993 - Voltura n. 3407.1/1995 in atti dal 26/05/1995

- **2. DI LORETO Luisa**
(CF DLRLSU30P43A678B)
nata a BARREA (AQ) il 03/09/1930
📅 dal 22/12/1991 al 12/11/1990
Diritto di: Proprieta' per 4/30 (deriva dall'atto 4)
- **3. DI LORETO Roberto**
(CF DLRRRT28S24H501W)
nato a ROMA (RM) il 24/11/1928
📅 dal 22/12/1991 al 12/11/1990
Diritto di: Proprieta' per 9/30 (deriva dall'atto 4)
- **4. DI LORETO Stefania**
(CF DLRSFN27M44H501D)
nata a ROMA (RM) il 04/08/1927
📅 dal 22/12/1991 al 12/11/1990
Diritto di: Proprieta' per 4/30 (deriva dall'atto 4)
- **5. DILORETO Biagio**
(CF DLRBGI24S05C129F)
nato a CASTELLAMMARE DI STABIA (NA) il
05/11/1924
📅 dal 22/12/1991 al 12/11/1990
Diritto di: Proprieta' per 9/30 (deriva dall'atto 4)

Dati identificativi: Immobile attuale - Comune di ASCOLI SATRIANO (A463) (FG) Foglio 24 Particella 55

- **1. DI LORETO Beatrice**
(CF DLRBRC71E51H501L)
nata a ROMA (RM) il 11/05/1971
📅 dal 04/08/2008
Diritto di: Proprieta' per 2/9 (deriva dall'atto 5)
- **2. DI LORETO Benedetta**
(CF DLRBBDT75B64H501G)
nata a ROMA (RM) il 24/02/1975
📅 dal 04/08/2008
Diritto di: Proprieta' per 2/9 (deriva dall'atto 5)
- **3. DI LORETO Francesco**
(CF DLRFNC73H29H501D)
nato a ROMA (RM) il 29/06/1973
📅 dal 04/08/2008
Diritto di: Proprieta' per 2/9 (deriva dall'atto 5)
- **4. LEONORI Valeria**
(CF LNRVLR38H63H501C)
nata a ROMA (RM) il 23/06/1938
📅 dal 04/08/2008
Diritto di: Proprieta' per 1/3 (deriva dall'atto 5)
- **1. DI LORETO Roberto**
(CF DLRRRT28S24H501W)
nato a ROMA (RM) il 24/11/1928
📅 dal 11/03/2011 al 04/08/2008
Diritto di: Proprieta' (deriva dall'atto 6)

5. DENUNZIA (NEI PASSAGGI PER CAUSA DI MORTE) del 04/08/2008 Pubblico ufficiale DI LORETO Sede ROMA (RM) - UU Sede ROMA (RM) Registrazione Volume 678 n. 31 registrato in data 30/07/2009 - DICHIARAZIONE DI SUCCESSIONE Voltura n. 9061.1/2017 - Pratica n. FG0092786 in atti dal 06/06/2017

6. FRAZIONAMENTO del 11/03/2011 Pratica n. FG0081289 in atti dal 11/03/2011 presentato il 11/03/2011 (n. 81289.1/2011)



Direzione Provinciale di Foggia
Ufficio Provinciale - Territorio
Servizi Catastali

Data: 23/11/2023
Ora: 15:10:36
Numero Pratica: T266552/2023
Pag: 7 - Fine

Visura telematica

Tributi speciali: Euro 0,90

COMUNE DI
ASCOLI SATRIANO (FG)

FOGLIO N. 25

Catasto terreni

Visura storica per immobile

Situazione degli atti informatizzati dall'impianto meccanografico al 23/11/2023



Immobile di catasto terreni



Causali di aggiornamento ed annotazioni

Informazioni riportate negli atti del catasto al 23/11/2023

Dati identificativi: Comune di ASCOLI SATRIANO (A463) (FG)

Foglio 25 Particella 132

Partita: 8348

Classamento:

Redditi: dominicale Euro 0,59 Lire 1.146
agrario Euro 0,49 Lire 955

Particella con qualità: SEMINATIVO di classe 3

Superficie: 191 m²

> Intestati catastali

➤ 1. FARINA POTITO COSIMO (CF 02000000717)^{a)}

sede in ASCOLI SATRIANO (FG)

Diritto di: Proprieta' per 1000/1000

> Dati identificativi

📅 dall'impianto al 06/04/1988

Immobile predecessore

Comune di ASCOLI SATRIANO (A463) (FG)

Foglio 25 Particella 10

Impianto meccanografico del 05/02/1976

📅 dal 06/04/1988 al 04/04/1991

Immobile predecessore

Comune di ASCOLI SATRIANO (A463) (FG)

Foglio 25 Particella 104

FRAZIONAMENTO in atti dal 06/04/1988 (n. 4684)

Sono stati inoltre variati/soppressi i seguenti immobili:

Comune: ASCOLI SATRIANO (A463) (FG)
Foglio 25 Particella 10

📅 dal 04/04/1991

Immobile attuale

Comune di ASCOLI SATRIANO (A463) (FG)

Foglio 25 Particella 132

FRAZIONAMENTO del 04/04/1991 in atti dal 16/04/1991 (n. 201.9/1991)

Sono stati inoltre variati/soppressi i seguenti immobili:

Comune: ASCOLI SATRIANO (A463) (FG)
Foglio 25 Particella 104
Foglio 25 Particella 131

Direzione Provinciale di Foggia
Ufficio Provinciale - Territorio
Servizi Catastali

> Dati di classamento

📅 dall'impianto al 06/04/1988

Impianto meccanografico del 05/02/1976

Immobile predecessore

Comune di **ASCOLI SATRIANO (A463) (FG)**

Foglio **25** Particella **10**

Redditi: dominicale **Euro 260,69 Lire 504.774**
agrario **Euro 217,24 Lire 420.645**

Particella con qualità: **SEMINATIVO** di classe **03**
Superficie: **84.129 m²**

Partita: **4876**

📅 dal 06/04/1988 al 04/04/1991

FRAZIONAMENTO in atti dal 06/04/1988 (n. 4684)

Immobile predecessore

Comune di **ASCOLI SATRIANO (A463) (FG)**

Foglio **25** Particella **104**

Redditi: dominicale **Euro 28,08 Lire 54.366**
agrario **Euro 23,40 Lire 45.305**

Particella con qualità: **SEMINATIVO** di classe **03**
Superficie: **9.061 m²**

Partita: **7394**

Sono stati inoltre variati/soppressi i seguenti immobili:

Comune: **ASCOLI SATRIANO (A463) (FG)**
Foglio 25 Particella 10

📅 dal 04/04/1991

FRAZIONAMENTO del 04/04/1991 in atti dal 16/04/1991 (n. 201.9/1991)

Immobile attuale

Comune di **ASCOLI SATRIANO (A463) (FG)**

Foglio **25** Particella **132**

Redditi: dominicale **Euro 0,59 Lire 1.146**
agrario **Euro 0,49 Lire 955**

Particella con qualità: **SEMINATIVO** di classe **03**
Superficie: **191 m²**

Partita: **8348**

Sono stati inoltre variati/soppressi i seguenti immobili:

Comune: **ASCOLI SATRIANO (A463) (FG)**
Foglio 25 Particella 104
Foglio 25 Particella 131

Direzione Provinciale di Foggia
Ufficio Provinciale - Territorio
Servizi Catastali

> Storia degli intestati dell'immobile

Dati identificativi: Immobile predecessore - Comune di ASCOLI SATTRIANO (A463) (FG) Foglio 25 Particella 10

- **1. SARACINO Francesco**
(CF SRCFNC21E21E397L)
nato a LACEDONIA (AV) il 21/05/1921
1. Impianto meccanografico del 05/02/1976
- 📅 dall'impianto al 06/03/1980
Diritto di: Da verificare (deriva dall'atto 1)
- **1. SARACINO Myriam**
(CF SRCMRM25E70A463L)
nata a ASCOLI SATTRIANO (FG) il 30/05/1925
2. TESTAMENTO PUBBLICO del 06/03/1980 Pubblico ufficiale JANNARELLI ROCCO Sede SAN SEVERO (FG) Repertorio n. 658 - UR Sede FOGGIA (FG) Registrazione Volume 73 n. 26 registrato in data 26/06/1981 - Voltura n. 90682 in atti dal 20/08/1985
- 📅 dal 06/03/1980 al 04/04/1991
Diritto di: Da verificare (deriva dall'atto 2)

Dati identificativi: Immobile predecessore - Comune di ASCOLI SATTRIANO (A463) (FG) Foglio 25 Particella 104

- **1. FARINA POTITO COSIMO**
(CF 02000000717)^{a)}
sede in ASCOLI SATTRIANO (FG)
3. Atto del 26/11/1984 Pubblico ufficiale GIULIANI LEONARDO Sede FOGGIA (FG) Repertorio n. 16252 - UR Sede FOGGIA (FG) Registrazione Volume 2 n. 1472 registrato in data 04/12/1984 - Voltura n. 141085 in atti dal 06/04/1988
- 📅 dal 26/11/1984 al 04/04/1991
Diritto di: Da verificare (deriva dall'atto 3)
- **1. SARACINO Myriam**
(CF SRCMRM25E70A463L)
nata a ASCOLI SATTRIANO (FG) il 30/05/1925
4. FRAZIONAMENTO in atti dal 06/04/1988 (n. 4684)
- 📅 dal 06/04/1988 al 26/11/1984
Diritto di: Da verificare (deriva dall'atto 4)

Dati identificativi: Immobile attuale - Comune di ASCOLI SATTRIANO (A463) (FG) Foglio 25 Particella 132

- **1. FARINA POTITO COSIMO**
(CF 02000000717)^{a)}
sede in ASCOLI SATTRIANO (FG)
5. FRAZIONAMENTO del 04/04/1991 in atti dal 16/04/1991 (n. 201.9/1991)
- 📅 dal 04/04/1991
Diritto di: Proprieta' per 1000/1000 (deriva dall'atto 5)

Visura telematica

Tributi speciali: Euro 0,90

Legenda

a) Codice fiscale non validato in anagrafe tributaria

Catasto terreni

Visura storica per immobile

Situazione degli atti informatizzati dall'impianto meccanografico al 23/11/2023



Immobile di catasto terreni



Causali di aggiornamento ed annotazioni

Informazioni riportate negli atti del catasto al 23/11/2023

Dati identificativi: Comune di ASCOLI SATRIANO (A463) (FG)

Foglio 25 Particella 134

Partita: 7394

Classamento:

Redditi: dominicale Euro 3,47 Lire 6.726

agrario Euro 2,89 Lire 5.605

Particella con qualità: SEMINATIVO di classe 3

Superficie: 1.121 m²

> Intestati catastali

➤ 1. SARACINO Myriam (CF SRCMRM25E70A463L)

nata a ASCOLI SATRIANO (FG) il 30/05/1925

Diritto di: Proprieta' per 1000/1000

> Dati identificativi

📅 dall'impianto al 04/04/1991

Immobile predecessore

Comune di ASCOLI SATRIANO (A463) (FG)

Foglio 25 Particella 10

Impianto meccanografico del 05/02/1976

📅 dal 04/04/1991

Immobile attuale

Comune di ASCOLI SATRIANO (A463) (FG)

Foglio 25 Particella 134

FRAZIONAMENTO del 04/04/1991 in atti dal 16/04/1991 (n. 201.10/1991)

Sono stati inoltre variati/soppressi i seguenti immobili:

Comune: ASCOLI SATRIANO (A463) (FG)

Foglio 25 Particella 136

Foglio 25 Particella 135

Foglio 25 Particella 10

Foglio 25 Particella 133

> Dati di classamento

📅 dall'impianto al 06/04/1988

Immobile predecessore

Comune di **ASCOLI SATRIANO (A463) (FG)**

Foglio **25** Particella **10**

Redditi: dominicale **Euro 260,69 Lire 504.774**

agrario **Euro 217,24 Lire 420.645**

Particella con qualità: **SEMINATIVO** di classe **03**
Superficie: **84.129 m²**

Partita: **4876**

Impianto meccanografico del 05/02/1976

📅 dal 06/04/1988 al 04/04/1991

Immobile predecessore

Comune di **ASCOLI SATRIANO (A463) (FG)**

Foglio **25** Particella **10**

Redditi: dominicale **Euro 232,62 Lire 450.408**

agrario **Euro 193,85 Lire 375.340**

Particella con qualità: **SEMINATIVO** di classe **03**
Superficie: **75.068 m²**

Partita: **7394**

FRAZIONAMENTO in atti dal 06/04/1988 (n. 4684)

📅 dal 04/04/1991

Immobile attuale

Comune di **ASCOLI SATRIANO (A463) (FG)**

Foglio **25** Particella **134**

Redditi: dominicale **Euro 3,47 Lire 6.726**

agrario **Euro 2,89 Lire 5.605**

Particella con qualità: **SEMINATIVO** di classe **03**
Superficie: **1.121 m²**

Partita: **7394**

Sono stati inoltre variati/soppressi i seguenti immobili:

Comune: **ASCOLI SATRIANO (A463) (FG)**

Foglio 25 Particella 104

FRAZIONAMENTO del 04/04/1991 in atti dal 16/04/1991 (n. 201.10/1991)

Sono stati inoltre variati/soppressi i seguenti immobili:

Comune: **ASCOLI SATRIANO (A463) (FG)**

Foglio 25 Particella 136

Foglio 25 Particella 135

Foglio 25 Particella 10

Foglio 25 Particella 133

Direzione Provinciale di Foggia
Ufficio Provinciale - Territorio
Servizi Catastali

› Storia degli intestati dell'immobile

Dati identificativi: Immobile predecessore - Comune di ASCOLI SATRIANO (A463) (FG) Foglio 25 Particella 10

- **1. SARACINO Francesco**
(CF SRCFNC21E21E397L)
nato a LACEDONIA (AV) il 21/05/1921
1. Impianto meccanografico del 05/02/1976
📅 dall'impianto al 06/03/1980
Diritto di: Da verificare (deriva dall'atto 1)
- **1. SARACINO Myriam**
(CF SRCMRM25E70A463L)
nata a ASCOLI SATRIANO (FG) il 30/05/1925
2. TESTAMENTO PUBBLICO del 06/03/1980 Pubblico
ufficiale JANNARELLI ROCCO Sede SAN SEVERO
(FG) Repertorio n. 658 - UR Sede FOGGIA (FG)
Registrazione Volume 73 n. 26 registrato in data
26/06/1981 - Voltura n. 90682 in atti dal 20/08/1985
📅 dal 06/03/1980 al 04/04/1991
Diritto di: Da verificare (deriva dall'atto 2)

Dati identificativi: Immobile attuale - Comune di ASCOLI SATRIANO (A463) (FG) Foglio 25 Particella 134

- **1. SARACINO Myriam**
(CF SRCMRM25E70A463L)
nata a ASCOLI SATRIANO (FG) il 30/05/1925
3. FRAZIONAMENTO del 04/04/1991 in atti dal
16/04/1991 (n. 201.10/1991)
📅 dal 04/04/1991
Diritto di: Proprieta' per 1000/1000 (deriva dall'atto
3)

Visura telematica

Tributi speciali: Euro 0,90

Catasto terreni

Visura storica per immobile

Situazione degli atti informatizzati dall'impianto meccanografico al 23/11/2023



Immobile di catasto terreni



Causali di aggiornamento ed annotazioni

Informazioni riportate negli atti del catasto al 23/11/2023

Dati identificativi: Comune di ASCOLI SATRIANO (A463) (FG)

Foglio 25 Particella 135

Partita: 7394

Classamento:

Redditi: dominicale Euro 0,62 Lire 1.200
agrario Euro 0,52 Lire 1.000

Particella con qualità: SEMINATIVO di classe 3

Superficie: 200 m²

> Intestati catastali

➤ 1. SARACINO Myriam (CF SRCMRM25E70A463L)

nata a ASCOLI SATRIANO (FG) il 30/05/1925

Diritto di: Proprieta' per 1000/1000

> Dati identificativi

📅 dall'impianto al 04/04/1991

Immobile predecessore

Comune di ASCOLI SATRIANO (A463) (FG)

Foglio 25 Particella 10

Impianto meccanografico del 05/02/1976

📅 dal 04/04/1991

Immobile attuale

Comune di ASCOLI SATRIANO (A463) (FG)

Foglio 25 Particella 135

FRAZIONAMENTO del 04/04/1991 in atti dal 16/04/1991 (n. 201.10/1991)

Sono stati inoltre variati/soppressi i seguenti immobili:

Comune: ASCOLI SATRIANO (A463) (FG)

Foglio 25 Particella 136

Foglio 25 Particella 134

Foglio 25 Particella 10

Foglio 25 Particella 133

> Dati di classamento

📅 dall'impianto al 06/04/1988

Immobile predecessore

Comune di **ASCOLI SATRIANO (A463) (FG)**

Foglio **25** Particella **10**

Redditi: dominicale **Euro 260,69 Lire 504.774**

agrario **Euro 217,24 Lire 420.645**

Particella con qualità: **SEMINATIVO** di classe **03**
Superficie: **84.129 m²**

Partita: **4876**

Impianto meccanografico del 05/02/1976

📅 dal 06/04/1988 al 04/04/1991

Immobile predecessore

Comune di **ASCOLI SATRIANO (A463) (FG)**

Foglio **25** Particella **10**

Redditi: dominicale **Euro 232,62 Lire 450.408**

agrario **Euro 193,85 Lire 375.340**

Particella con qualità: **SEMINATIVO** di classe **03**
Superficie: **75.068 m²**

Partita: **7394**

FRAZIONAMENTO in atti dal 06/04/1988 (n. 4684)

📅 dal 04/04/1991

Immobile attuale

Comune di **ASCOLI SATRIANO (A463) (FG)**

Foglio **25** Particella **135**

Redditi: dominicale **Euro 0,62 Lire 1.200**

agrario **Euro 0,52 Lire 1.000**

Particella con qualità: **SEMINATIVO** di classe **03**
Superficie: **200 m²**

Partita: **7394**

Sono stati inoltre variati/soppressi i seguenti immobili:

Comune: **ASCOLI SATRIANO (A463) (FG)**

Foglio 25 Particella 104

FRAZIONAMENTO del 04/04/1991 in atti dal 16/04/1991 (n. 201.10/1991)

Sono stati inoltre variati/soppressi i seguenti immobili:

Comune: **ASCOLI SATRIANO (A463) (FG)**

Foglio 25 Particella 136

Foglio 25 Particella 134

Foglio 25 Particella 10

Foglio 25 Particella 133

Direzione Provinciale di Foggia
Ufficio Provinciale - Territorio
Servizi Catastali

› Storia degli intestati dell'immobile

Dati identificativi: Immobile predecessore - Comune di ASCOLI SATRIANO (A463) (FG) Foglio 25 Particella 10

- **1. SARACINO Francesco**
(CF SRCFNC21E21E397L)
nato a LACEDONIA (AV) il 21/05/1921
1. Impianto meccanografico del 05/02/1976
📅 dall'impianto al 06/03/1980
Diritto di: Da verificare (deriva dall'atto 1)
- **1. SARACINO Myriam**
(CF SRCMRM25E70A463L)
nata a ASCOLI SATRIANO (FG) il 30/05/1925
2. TESTAMENTO PUBBLICO del 06/03/1980 Pubblico
ufficiale JANNARELLI ROCCO Sede SAN SEVERO
(FG) Repertorio n. 658 - UR Sede FOGGIA (FG)
Registrazione Volume 73 n. 26 registrato in data
26/06/1981 - Voltura n. 90682 in atti dal 20/08/1985
📅 dal 06/03/1980 al 04/04/1991
Diritto di: Da verificare (deriva dall'atto 2)

Dati identificativi: Immobile attuale - Comune di ASCOLI SATRIANO (A463) (FG) Foglio 25 Particella 135

- **1. SARACINO Myriam**
(CF SRCMRM25E70A463L)
nata a ASCOLI SATRIANO (FG) il 30/05/1925
3. FRAZIONAMENTO del 04/04/1991 in atti dal
16/04/1991 (n. 201.10/1991)
📅 dal 04/04/1991
Diritto di: Proprieta' per 1000/1000 (deriva dall'atto
3)

Visura telematica

Tributi speciali: Euro 0,90

Catasto terreni

Visura storica per immobile

Situazione degli atti informatizzati dall'impianto meccanografico al 23/11/2023



Immobile di catasto terreni



Causali di aggiornamento ed annotazioni

Informazioni riportate negli atti del catasto al 23/11/2023

Dati identificativi: Comune di ASCOLI SATRIANO (A463) (FG)

Foglio 25 Particella 136

Partita: 7394

Classamento:

Redditi: dominicale Euro 1,28 Lire 2.478
agrario Euro 1,07 Lire 2.065

Particella con qualità: SEMINATIVO di classe 3

Superficie: 413 m²

Annotazione di immobile: SR

> Intestati catastali

> 1. SARACINO Myriam (CF SRCMRM25E70A463L)

nata a ASCOLI SATRIANO (FG) il 30/05/1925

Diritto di: Proprieta' per 1000/1000

> Dati identificativi

📅 dall'impianto al 04/04/1991

Immobile predecessore

Comune di ASCOLI SATRIANO (A463) (FG)

Foglio 25 Particella 10

Impianto meccanografico del 05/02/1976

📅 dal 04/04/1991

Immobile attuale

Comune di ASCOLI SATRIANO (A463) (FG)

Foglio 25 Particella 136

FRAZIONAMENTO del 04/04/1991 in atti dal 16/04/1991 (n. 201.10/1991)

Annotazione di immobile: sr

Sono stati inoltre variati/soppressi i seguenti immobili:

Comune: ASCOLI SATRIANO (A463) (FG)

Foglio 25 Particella 135

Foglio 25 Particella 134

Foglio 25 Particella 10

Foglio 25 Particella 133

> Dati di classamento

📅 dall'impianto al 06/04/1988

Immobile predecessore

Comune di **ASCOLI SATRIANO (A463) (FG)**

Foglio **25** Particella **10**

Redditi: dominicale **Euro 260,69 Lire 504.774**

agrario **Euro 217,24 Lire 420.645**

Particella con qualità: **SEMINATIVO** di classe **03**
Superficie: **84.129 m²**

Partita: **4876**

Impianto meccanografico del 05/02/1976

📅 dal 06/04/1988 al 04/04/1991

Immobile predecessore

Comune di **ASCOLI SATRIANO (A463) (FG)**

Foglio **25** Particella **10**

Redditi: dominicale **Euro 232,62 Lire 450.408**

agrario **Euro 193,85 Lire 375.340**

Particella con qualità: **SEMINATIVO** di classe **03**
Superficie: **75.068 m²**

Partita: **7394**

FRAZIONAMENTO in atti dal 06/04/1988 (n. 4684)

📅 dal 04/04/1991

Immobile attuale

Comune di **ASCOLI SATRIANO (A463) (FG)**

Foglio **25** Particella **136**

Redditi: dominicale **Euro 1,28 Lire 2.478**

agrario **Euro 1,07 Lire 2.065**

Particella con qualità: **SEMINATIVO** di classe **03**
Superficie: **413 m²**

Partita: **7394**

Sono stati inoltre variati/soppressi i seguenti immobili:

Comune: **ASCOLI SATRIANO (A463) (FG)**

Foglio 25 Particella 104

FRAZIONAMENTO del 04/04/1991 in atti dal 16/04/1991 (n. 201.10/1991)

Annotazione di immobile: sr

Sono stati inoltre variati/soppressi i seguenti immobili:

Comune: **ASCOLI SATRIANO (A463) (FG)**

Foglio 25 Particella 135

Foglio 25 Particella 134

Foglio 25 Particella 10

Foglio 25 Particella 133

Direzione Provinciale di Foggia
Ufficio Provinciale - Territorio
Servizi Catastali

› Storia degli intestati dell'immobile

Dati identificativi: Immobile predecessore - Comune di ASCOLI SATRIANO (A463) (FG) Foglio 25 Particella 10

- **1. SARACINO Francesco**
(CF SRCFNC21E21E397L)
nato a LACEDONIA (AV) il 21/05/1921
1. Impianto meccanografico del 05/02/1976
📅 dall'impianto al 06/03/1980
Diritto di: Da verificare (deriva dall'atto 1)
- **1. SARACINO Myriam**
(CF SRCMRM25E70A463L)
nata a ASCOLI SATRIANO (FG) il 30/05/1925
2. TESTAMENTO PUBBLICO del 06/03/1980 Pubblico
ufficiale JANNARELLI ROCCO Sede SAN SEVERO
(FG) Repertorio n. 658 - UR Sede FOGGIA (FG)
Registrazione Volume 73 n. 26 registrato in data
26/06/1981 - Voltura n. 90682 in atti dal 20/08/1985
📅 dal 06/03/1980 al 04/04/1991
Diritto di: Da verificare (deriva dall'atto 2)

Dati identificativi: Immobile attuale - Comune di ASCOLI SATRIANO (A463) (FG) Foglio 25 Particella 136

- **1. SARACINO Myriam**
(CF SRCMRM25E70A463L)
nata a ASCOLI SATRIANO (FG) il 30/05/1925
3. FRAZIONAMENTO del 04/04/1991 in atti dal
16/04/1991 (n. 201.10/1991)
📅 dal 04/04/1991
Diritto di: Proprieta' per 1000/1000 (deriva dall'atto
3)

Visura telematica

Tributi speciali: Euro 0,90

Catasto fabbricati

Visura storica per immobile

Situazione degli atti informatizzati dall'impianto meccanografico al 23/11/2023



Immobile di catasto fabbricati



Causali di aggiornamento ed annotazioni

Informazioni riportate negli atti del catasto al 23/11/2023

Dati identificativi: Comune di **ASCOLI SATRIANO (A463) (FG)**

Foglio **25** Particella **207** Subalterno **5**

Bene comune non censibile - Partita speciale A

Particelle corrispondenti al catasto terreni

Comune di **ASCOLI SATRIANO (A463) (FG)**

Foglio **25** Particella **207**

Indirizzo: LOCALITA' SCALO FERROVIARIO n. 118 Piano T

> Dati identificativi

 dal **06/08/2013**

Immobile attuale

Comune di **ASCOLI SATRIANO (A463) (FG)**

Foglio **25** Particella **207** Subalterno **5**

COSTITUZIONE del 06/08/2013 Pratica n. FG0181535
in atti dal 06/08/2013 COSTITUZIONE (n. 4478.1/2013)

> Indirizzo

 dal **06/08/2013**

Immobile attuale

Comune di **ASCOLI SATRIANO (A463) (FG)**

Foglio **25** Particella **207** Subalterno **5**

LOCALITA' SCALO FERROVIARIO n. 118 Piano T

Bene comune non censibile - Partita speciale A

COSTITUZIONE del 06/08/2013 Pratica n. FG0181535
in atti dal 06/08/2013 COSTITUZIONE (n. 4478.1/2013)

> Dati di classamento

 dal **06/08/2013**

Immobile attuale

Comune di **ASCOLI SATRIANO (A463) (FG)**

Foglio **25** Particella **207** Subalterno **5**

Bene comune non censibile - Partita speciale A

COSTITUZIONE del 06/08/2013 Pratica n. FG0181535
in atti dal 06/08/2013 COSTITUZIONE (n. 4478.1/2013)

Visura telematica

Tributi speciali: Euro 0,90

Catasto terreni

Visura storica per immobile

Situazione degli atti informatizzati dall'impianto meccanografico al 23/11/2023



Immobile di catasto terreni



Causali di aggiornamento ed annotazioni

Informazioni riportate negli atti del catasto al 23/11/2023

Dati identificativi: Comune di ASCOLI SATRIANO (A463) (FG)

Foglio 25 Particella 211

Classamento:

Redditi: dominicale Euro 6,97

agrario Euro 4,26

Particella con qualità: **ULIVETO** di classe 2

Superficie: **1.500 m²**

Annotazione di immobile: Atto di aggiornamento non conforme all'art. 1, comma 8, D.M. n. 701/94

> Intestati catastali

➤ 1. RUSSO Francesca (CF RSSFNC92C53D643E)

nata a FOGGIA (FG) il 13/03/1992

Diritto di: Proprieta' per 1/2

➤ 2. RUSSO Valeria (CF RSSVLR88S54D643G)

nata a FOGGIA (FG) il 14/11/1988

Diritto di: Proprieta' per 1/2

> Dati identificativi

📅 dall'impianto al 10/07/2013

Immobile predecessore

Comune di ASCOLI SATRIANO (A463) (FG)

Foglio 25 Particella 51

Impianto meccanografico del 05/02/1976

📅 dal 10/07/2013

Immobile attuale

Comune di ASCOLI SATRIANO (A463) (FG)

Foglio 25 Particella 211

FRAZIONAMENTO del 10/07/2013 Pratica n. FG0165710 in atti dal 10/07/2013 presentato il 10/07/2013 (n. 165710.1/2013)

Sono stati inoltre variati/soppressi i seguenti immobili:

Comune: ASCOLI SATRIANO (A463) (FG)

Foglio 25 Particella 214

Foglio 25 Particella 213

Foglio 25 Particella 215

Foglio 25 Particella 212

Foglio 25 Particella 206

*Foglio 25 Particella 127
Foglio 25 Particella 51
Foglio 25 Particella 208
Foglio 25 Particella 207
Foglio 25 Particella 210
Foglio 25 Particella 209
Foglio 25 Particella 50*

> Dati di classamento

 dall'impianto al 07/04/1989

Impianto meccanografico del 05/02/1976

Immobile predecessore

Comune di **ASCOLI SATRIANO (A463) (FG)**

Foglio **25** Particella **51**

Redditi: dominicale **Euro 190,54 Lire 368.934**

agrario **Euro 134,50 Lire 260.424**

Particella con qualità: **SEMINATIVO** di classe **02**
Superficie: **43.404 m²**

Partita: **4091**

 dal 07/04/1989 al 08/03/2007

VARIAZIONE D'UFFICIO del 07/04/1989 in atti dal 06/10/1993 VRO/88 (n. 3.24/1989)

Immobile predecessore

Comune di **ASCOLI SATRIANO (A463) (FG)**

Foglio **25** Particella **51**

Redditi: dominicale **Euro 183,74 Lire 355.776**

agrario **Euro 129,70 Lire 251.136**

Particella con qualità: **SEMINATIVO** di classe **02**
Superficie: **41.856 m²**

Partita: **4091**

Annotazione di immobile: diviso nel n.127

Sono stati inoltre variati/soppressi i seguenti immobili:

Comune: **ASCOLI SATRIANO (A463) (FG)**

Foglio 25 Particella 130

Foglio 86 Particella 16

Foglio 25 Particella 7

Foglio 86 Particella 74

Foglio 25 Particella 127

Foglio 25 Particella 38

Foglio 86 Particella 67

 dal 08/03/2007 al 02/04/2013

TABELLA DI VARIAZIONE del 08/03/2007 Pratica n. FG0071653 in atti dal 08/03/2007 TRASMISSIONE DATI AI SENSI DEL DECRETO 262 DEL 3 OTTOBRE 2006 (n. 4888.1/2007)

Immobile predecessore

Comune di **ASCOLI SATRIANO (A463) (FG)**

Foglio **25** Particella **51**

Particella divisa in **3** porzioni

Totali particella:

Redditi: dominicale **Euro 199,82**

agrario **Euro 134,47**

Superficie: **41.856 m²**

Annotazione di immobile: diviso nel n.127 - variazione culturale ex d.l. n. 262/06 - qualità dichiarata o parificata a coltura presente nel quadro tariffario

Il reddito dominicale è stato calcolato tenendo conto delle eventuali deduzioni indicate in tabella

Porzione	AA	AB	AC
Reddito dominicale	Euro 164,56	Euro 22,04	Euro 13,22
Reddito agrario	Euro 116,16	Euro 10,23	Euro 8,08
Deduzioni	-	-	-
Superficie m ²	37.487	1.524	2.845
Qualità	SEMINATIVO	VIGNETO	ULIVETO
Classe	2	1	2

📅 dal 02/04/2013 al 10/07/2013

Immobile predecessore

Comune di **ASCOLI SATRIANO (A463) (FG)**

Foglio **25** Particella **51**

Redditi: dominicale **Euro 605,27**
agrario **Euro 281,02**

Particella con qualità: **VIGNETO** di classe **01**
Superficie: **41.856 m²**

📅 dal 10/07/2013 al 10/07/2013

Immobile attuale

Comune di **ASCOLI SATRIANO (A463) (FG)**

Foglio **25** Particella **211**

Redditi: dominicale **Euro 21,69**
agrario **Euro 10,07**

Particella con qualità: **VIGNETO** di classe **01**
Superficie: **1.500 m²**

TABELLA DI VARIAZIONE del 29/03/2013 Pratica n. FG0065249 in atti dal 02/04/2013 FUSIONE DI PORZIONI COLTURALI SU ISTANZA DI PARTE PER REDAZIONE TIPO MAPPALE (n. 64183.1/2013)

Annotazione di immobile: diviso nel n.127 - variazione colturale ex d.l. n. 262/06 - qualità dichiarata o parificata a coltura presente nel quadro tariffario

FRAZIONAMENTO del 10/07/2013 Pratica n. FG0165710 in atti dal 10/07/2013 presentato il 10/07/2013 (n. 165710.1/2013)

Sono stati inoltre variati/soppressi i seguenti immobili:

Comune: **ASCOLI SATRIANO (A463) (FG)**

*Foglio 25 Particella 214
Foglio 25 Particella 213
Foglio 25 Particella 215
Foglio 25 Particella 212
Foglio 25 Particella 206
Foglio 25 Particella 127
Foglio 25 Particella 51
Foglio 25 Particella 208
Foglio 25 Particella 207
Foglio 25 Particella 210
Foglio 25 Particella 209
Foglio 25 Particella 50*

📅 dal 10/07/2013

Immobile attuale

Comune di **ASCOLI SATRIANO (A463) (FG)**

Foglio 25 Particella 211

Redditi: dominicale **Euro 6,97**

agrario **Euro 4,26**

Particella con qualità: **ULIVETO** di classe **02**
Superficie: **1.500 m²**

Variazione del 10/07/2013 Pratica n. FG0165710 in atti dal 10/07/2013 presentato il 10/07/2013 (n. 165710.1/2013)

Annotazione di immobile: atto di aggiornamento non conforme all'art. 1, comma 8, d.m. n. 701/94

Sono stati inoltre variati/soppressi i seguenti immobili:

Comune: **ASCOLI SATRIANO (A463) (FG)**

Foglio 25 Particella 209

Foglio 25 Particella 207

Foglio 25 Particella 206

> **Altre variazioni**

📅 dal 19/11/1979 al 07/04/1989

Immobile predecessore

Comune di **ASCOLI SATRIANO (A463) (FG)**

Foglio 25 Particella 51

ISTRUMENTO (ATTO PUBBLICO) del 19/11/1979 in atti dal 22/12/1983 (n. 10083)

Sono stati inoltre variati/soppressi i seguenti immobili:

Comune: **ASCOLI SATRIANO (A463) (FG)**

Foglio 25 Particella 100

Foglio 25 Particella 67

> **Storia degli intestati dell'immobile**

Dati identificativi: Immobile predecessore - Comune di **ASCOLI SATRIANO (A463) (FG)** Foglio 25 Particella 51

- **1. NIGRO Gerardo (CF NGRGRD18P08A463Z)**
nato a ASCOLI SATRIANO (FG) il 08/09/1918
📅 dall'impianto al 14/09/2009
Diritto di: Proprieta' per 1000/1000 (deriva dall'atto 1)

1. Impianto meccanografico del 05/02/1976

- **1. IPPOLITO Elisa (CF PPLLSE88R58D643H)**
nata a FOGGIA (FG) il 18/10/1988
📅 dal 14/09/2009 al 03/11/2012
Diritto di: Nuda proprieta' per 1/14 (deriva dall'atto 2)

2. TESTAMENTO OLOGRAFO del 14/09/2009 Pubblico ufficiale NOTAIO ALBA MAZZEO Sede FOGGIA (FG) Repertorio n. 53349 - UU Sede FOGGIA (FG) Registrazione Volume 9990 n. 194 registrato in data 23/12/2009 - SUCCESSIONE DI NIGRO GERARDO Voltura n. 24461.1/2009 - Pratica n. FG0436833 in atti dal 23/12/2009

- **2. IPPOLITO Rachele (CF PPLRHL84A44D643D)**
nata a FOGGIA (FG) il 04/01/1984

- 📅 dal 14/09/2009 al 03/11/2012
Diritto di: Nuda proprieta' per 1/14 (deriva dall'atto 2)
- **3. NIGRO Aldo (CF NGRLDA55B20A463R)**
nato a ASCOLI SATRIANO (FG) il 20/02/1955
- 📅 dal 14/09/2009 al 03/11/2012
Diritto di: Nuda proprieta' per 2/14 (deriva dall'atto 2)
- **4. NIGRO Giuseppina (CF NGRGPP48L53A463J)**
nata a ASCOLI SATRIANO (FG) il 13/07/1948
- 📅 dal 14/09/2009 al 03/11/2012
Diritto di: Nuda proprieta' per 2/14 (deriva dall'atto 2)
- **5. NIGRO Lucio (CF NGRLCU51M22A463B)**
nato a ASCOLI SATRIANO (FG) il 22/08/1951
- 📅 dal 14/09/2009 al 03/11/2012
Diritto di: Nuda proprieta' per 2/14 (deriva dall'atto 2)
- **6. NIGRO Mario (CF NGRMRA52S14A463J)**
nato a ASCOLI SATRIANO (FG) il 14/11/1952
- 📅 dal 14/09/2009 al 03/11/2012
Diritto di: Nuda proprieta' per 2/14 (deriva dall'atto 2)
- **7. NIGRO Potito (CF NGRPTT49S18A463Y)**
nato a ASCOLI SATRIANO (FG) il 18/11/1949
- 📅 dal 14/09/2009 al 03/11/2012
Diritto di: Nuda proprieta' per 2/14 (deriva dall'atto 2)
- **8. NIGRO Rita (CF NGRRTI67A41D643Z)**
nata a FOGGIA (FG) il 01/01/1967
- 📅 dal 14/09/2009 al 03/11/2012
Diritto di: Nuda proprieta' per 2/14 (deriva dall'atto 2)
- **9. VALVANO Maria (CF VLVMRA22R66A463F)**
nata a ASCOLI SATRIANO (FG) il 26/10/1922
- 📅 dal 14/09/2009 al 03/11/2012
Diritto di: Usufrutto per 14/14 (deriva dall'atto 2)
- **1. IPPOLITO Elisa (CF PPLLSE88R58D643H)**
nata a FOGGIA (FG) il 18/10/1988
- 📅 dal 03/11/2012 al 10/07/2013
Diritto di: Proprieta' per 1/14 (deriva dall'atto 3)
- **2. IPPOLITO Rachele (CF PPLRHL84A44D643D)**
nata a FOGGIA (FG) il 04/01/1984
- 📅 dal 03/11/2012 al 10/07/2013
Diritto di: Proprieta' per 1/14 (deriva dall'atto 3)
- **3. NIGRO Aldo (CF NGRLDA55B20A463R)**
nato a ASCOLI SATRIANO (FG) il 20/02/1955
- 📅 dal 03/11/2012 al 10/07/2013
Diritto di: Proprieta' per 2/14 (deriva dall'atto 3)

3. RICONGIUNGIMENTO DI USUFRUTTO del 03/11/2012 Sede FOGGIA (FG) Registrazione - IN MORTE DI VALVANO MARIA Voltura n. 21367.1/2012 - Pratica n. FG0267017 in atti dal 07/11/2012

- **4. NIGRO Giuseppina (CF NGRGPP48L53A463J)**
nata a ASCOLI SATRIANO (FG) il 13/07/1948
📅 dal 03/11/2012 al 10/07/2013
Diritto di: Proprieta' per 2/14 (deriva dall'atto 3)
- **5. NIGRO Lucio (CF NGRLCU51M22A463B)**
nato a ASCOLI SATRIANO (FG) il 22/08/1951
📅 dal 03/11/2012 al 10/07/2013
Diritto di: Proprieta' per 2/14 (deriva dall'atto 3)
- **6. NIGRO Mario (CF NGRMRA52S14A463J)**
nato a ASCOLI SATRIANO (FG) il 14/11/1952
📅 dal 03/11/2012 al 10/07/2013
Diritto di: Proprieta' per 2/14 (deriva dall'atto 3)
- **7. NIGRO Potito (CF NGRPTT49S18A463Y)**
nato a ASCOLI SATRIANO (FG) il 18/11/1949
📅 dal 03/11/2012 al 10/07/2013
Diritto di: Proprieta' per 2/14 (deriva dall'atto 3)
- **8. NIGRO Rita (CF NGRRTI67A41D643Z)**
nata a FOGGIA (FG) il 01/01/1967
📅 dal 03/11/2012 al 10/07/2013
Diritto di: Proprieta' per 2/14 (deriva dall'atto 3)

Dati identificativi: Immobile attuale - Comune di ASCOLI SATRIANO (A463) (FG) Foglio 25 Particella 211

- **1. NIGRO Mario (CF NGRMRA52S14A463J)**
nato a ASCOLI SATRIANO (FG) il 14/11/1952
📅 dal 10/07/2013 al 26/11/2013
Diritto di: Proprieta' per 2/14 (deriva dall'atto 4)

4. TESTAMENTO OLOGRAFO del 14/09/2009
Pubblico ufficiale NOTAIO ALBA MAZZEO Sede
FOGGIA (FG) Repertorio n. 53349 - UU Sede FOGGIA
(FG) Registrazione Volume 9990 n. 194 registrato in
data 23/12/2009 - SUCCESSIONE DI NIGRO
GERARDO Voltura n. 24461.1/2009 - Pratica n.
FG0436833 in atti dal 23/12/2009

**Nel documento sono indicati gli identificativi
catastali dell'immobile originario dell'attuale**

ASCOLI SATRIANO (A463) (FG)
Foglio 25 Particella 51

- **2. IPPOLITO Elisa (CF PPLLSE88R58D643H)**
nata a FOGGIA (FG) il 18/10/1988
📅 dal 10/07/2013 al 20/04/2015
Diritto di: Proprieta' per 1/14 (deriva dall'atto 4)
- **3. IPPOLITO Rachele (CF PPLRHL84A44D643D)**
nata a FOGGIA (FG) il 04/01/1984
📅 dal 10/07/2013 al 20/04/2015
Diritto di: Proprieta' per 1/14 (deriva dall'atto 4)
- **4. NIGRO Aldo (CF NGRLLDA55B20A463R)**
nato a ASCOLI SATRIANO (FG) il 20/02/1955
📅 dal 10/07/2013 al 20/04/2015
Diritto di: Proprieta' per 2/14 (deriva dall'atto 4)
- **5. NIGRO Giuseppina (CF NGRGPP48L53A463J)**
nata a ASCOLI SATRIANO (FG) il 13/07/1948

- 📅 dal 10/07/2013 al 20/04/2015
Diritto di: Proprieta' per 2/14 (deriva dall'atto 4)
- **6. NIGRO Lucio (CF NGRLCU51M22A463B)**
nato a ASCOLI SATRIANO (FG) il 22/08/1951
- 📅 dal 10/07/2013 al 20/04/2015
Diritto di: Proprieta' per 2/14 (deriva dall'atto 4)
- **7. NIGRO Potito (CF NGRPTT49S18A463Y)**
nato a ASCOLI SATRIANO (FG) il 18/11/1949
- 📅 dal 10/07/2013 al 20/04/2015
Diritto di: Proprieta' per 2/14 (deriva dall'atto 4)
- **8. NIGRO Rita (CF NGRRTI67A41D643Z)**
nata a FOGGIA (FG) il 01/01/1967
- 📅 dal 10/07/2013 al 20/04/2015
Diritto di: Proprieta' per 2/14 (deriva dall'atto 4)
- **1. NIGRO Potito (CF NGRPTT49S18A463Y)**
nato a ASCOLI SATRIANO (FG) il 18/11/1949
- 📅 dal 26/11/2013 al 20/04/2015
Diritto di: Proprieta' per 2/14 in regime di
comunione dei beni (deriva dall'atto 5)
- **1. IPPOLITO Elisa (CF PPLLSE88R58D643H)**
nata a FOGGIA (FG) il 18/10/1988
- 📅 dal 20/04/2015 al 10/03/2017
Diritto di: Proprieta' per 3/42 (deriva dall'atto 6)
- **2. IPPOLITO Rachele
(CF PPLRHL84A44D643D)**
nata a FOGGIA (FG) il 04/01/1984
- 📅 dal 20/04/2015 al 10/03/2017
Diritto di: Proprieta' per 3/42 (deriva dall'atto 6)
- **3. NIGRO Aldo (CF NGRLDA55B20A463R)**
nato a ASCOLI SATRIANO (FG) il 20/02/1955
- 📅 dal 20/04/2015 al 10/03/2017
Diritto di: Proprieta' per 6/42 (deriva dall'atto 6)
- **4. NIGRO Emilia (CF NGRMLE79E68D643N)**
nata a FOGGIA (FG) il 28/05/1979
- 📅 dal 20/04/2015 al 10/03/2017
Diritto di: Proprieta' per 1/42 (deriva dall'atto 6)
- **5. NIGRO Giuseppina
(CF NGRGPP48L53A463J)**
nata a ASCOLI SATRIANO (FG) il 13/07/1948
- 📅 dal 20/04/2015 al 10/03/2017
Diritto di: Proprieta' per 6/42 (deriva dall'atto 6)
- **6. NIGRO Lucio (CF NGRLCU51M22A463B)**
nato a ASCOLI SATRIANO (FG) il 22/08/1951
- 📅 dal 20/04/2015 al 10/03/2017
Diritto di: Proprieta' per 6/42 (deriva dall'atto 6)
- **7. NIGRO Maria Lucia
(CF NGRMLC76H53D643D)**
nata a FOGGIA (FG) il 13/06/1976

5. Atto del 26/11/2013 Pubblico ufficiale BONADIES LUCA Sede ASCOLI SATRIANO (FG) Repertorio n. 1623 - COMPRAVENDITA Nota presentata con Modello Unico n. 19401.1/2013 Reparto PI di FOGGIA in atti dal 20/12/2013

6. DENUNZIA (NEI PASSAGGI PER CAUSA DI MORTE) del 20/04/2015 Pubblico ufficiale NIGRO Sede ASCOLI SATRIANO (FG) - UU Sede MILANO (MI) Registrazione Volume 9990 n. 1784 registrato in data 01/07/2015 - SUCCESSIONE DI DI GIOVANNI GIUSEPPINA Voltura n. 11263.3/2015 - Pratica n. FG0153229 in atti dal 07/07/2015

Direzione Provinciale di Foggia
Ufficio Provinciale - Territorio
Servizi Catastali

- 📅 dal 20/04/2015 al 10/03/2017
Diritto di: Proprieta' per 1/42 (deriva dall'atto 6)
- **8. NIGRO Potito (CF NGRPTT49S18A463Y)**
nato a ASCOLI SATRIANO (FG) il 18/11/1949
- 📅 dal 20/04/2015 al 10/03/2017
Diritto di: Proprieta' per 10/42 (deriva dall'atto 6)
- **9. NIGRO Rita (CF NGRRTI67A41D643Z)**
nata a FOGGIA (FG) il 01/01/1967
- 📅 dal 20/04/2015 al 10/03/2017
Diritto di: Proprieta' per 6/42 (deriva dall'atto 6)
- **1. RUSSO Francesca (CF RSSFNC92C53D643E)**
nata a FOGGIA (FG) il 13/03/1992
- 📅 dal 10/03/2017
Diritto di: Proprieta' per 1/2 (deriva dall'atto 7)
- **2. RUSSO Valeria (CF RSSVLR88S54D643G)**
nata a FOGGIA (FG) il 14/11/1988
- 📅 dal 10/03/2017
Diritto di: Proprieta' per 1/2 (deriva dall'atto 7)

7. Atto del 10/03/2017 Pubblico ufficiale BONADIES LUCA Sede ASCOLI SATRIANO (FG) Repertorio n. 2495 - COMPRAVENDITA Nota presentata con Modello Unico n. 4012.1/2017 Reparto PI di FOGGIA in atti dal 14/03/2017

Visura telematica

Tributi speciali: Euro 0,90

Catasto terreni

Visura storica per immobile

Situazione degli atti informatizzati dall'impianto meccanografico al 23/11/2023



Immobile di catasto terreni



Causali di aggiornamento ed annotazioni

Informazioni riportate negli atti del catasto al 23/11/2023

Dati identificativi: Comune di ASCOLI SATRIANO (A463) (FG)

Foglio 25 Particella 221

Classamento:

Redditi: dominicale Euro 13,36

agrario Euro 8,16

Particella con qualità: **ULIVETO** di classe 2

Superficie: **2.874 m²**

Annotazione di immobile: VARIATA DI SUPERFICIE COMPRENDE IL N. 222 DEL FOGLIO 25.

> Intestati catastali

➤ 1. RUSSO Francesca (CF RSSFNC92C53D643E)

nata a FOGGIA (FG) il 13/03/1992

Diritto di: Proprieta' per 1/2

➤ 2. RUSSO Valeria (CF RSSVLR88S54D643G)

nata a FOGGIA (FG) il 14/11/1988

Diritto di: Proprieta' per 1/2

> Dati identificativi

📅 dall'impianto al 10/07/2013

Immobile predecessore

Comune di ASCOLI SATRIANO (A463) (FG)

Foglio 25 Particella 50

Impianto meccanografico del 05/02/1976

📅 dal 10/07/2013 al 05/12/2016

Immobile predecessore

Comune di ASCOLI SATRIANO (A463) (FG)

Foglio 25 Particella 206

FRAZIONAMENTO del 10/07/2013 Pratica n. FG0165710 in atti dal 10/07/2013 presentato il 10/07/2013 (n. 165710.1/2013)

Sono stati inoltre variati/soppressi i seguenti immobili:

Comune: ASCOLI SATRIANO (A463) (FG)

Foglio 25 Particella 214

Foglio 25 Particella 213

Foglio 25 Particella 215

Foglio 25 Particella 211

Foglio 25 Particella 212

*Foglio 25 Particella 127
Foglio 25 Particella 51
Foglio 25 Particella 208
Foglio 25 Particella 207
Foglio 25 Particella 210
Foglio 25 Particella 209
Foglio 25 Particella 50*

📅 dal 05/12/2016

Immobile attuale

Comune di **ASCOLI SATRIANO (A463) (FG)**

Foglio 25 Particella 221

FRAZIONAMENTO del 05/12/2016 Pratica n. FG0232729 in atti dal 05/12/2016 presentato il 05/12/2016 (n. 232729.1/2016)

Annotazione di immobile: atto di aggiornamento non conforme all'art. 1, comma 8, d.m. n. 701/94

Sono stati inoltre variati/soppressi i seguenti immobili:

Comune: **ASCOLI SATRIANO (A463) (FG)**

*Foglio 25 Particella 222
Foglio 25 Particella 206
Foglio 25 Particella 220
Foglio 25 Particella 223
Foglio 25 Particella 209*

> Dati di classamento

📅 dall'impianto al 25/03/1988

Immobile predecessore

Comune di **ASCOLI SATRIANO (A463) (FG)**

Foglio 25 Particella 50

Redditi: dominicale **Euro 198,77 Lire 384.880**

agrario **Euro 140,31 Lire 271.680**

Particella con qualità: **SEMINATIVO** di classe **02**
Superficie: **45.280 m²**

Partita: **2434**

Impianto meccanografico del 05/02/1976

📅 dal 25/03/1988 al 10/07/2013

Immobile predecessore

Comune di **ASCOLI SATRIANO (A463) (FG)**

Foglio 25 Particella 50

Redditi: dominicale **Euro 21,95 Lire 42.500**

agrario **Euro 15,49 Lire 30.000**

Particella con qualità: **SEMINATIVO** di classe **02**
Superficie: **5.000 m²**

Partita: **11991**

FRAZIONAMENTO del 25/03/1988 in atti dal 06/03/1990 (n. 16.1/1988)

Sono stati inoltre variati/soppressi i seguenti immobili:

Comune: **ASCOLI SATRIANO (A463) (FG)**

*Foglio 25 Particella 125
Foglio 25 Particella 121
Foglio 25 Particella 122
Foglio 25 Particella 124
Foglio 25 Particella 123*

📅 dal 10/07/2013 al 10/07/2013

Immobile predecessore

Comune di **ASCOLI SATTRIANO (A463) (FG)**

Foglio 25 Particella 206

Redditi: dominicale **Euro 21,75**

agrario **Euro 15,35**

Particella con qualità: **SEMINATIVO** di classe **02**
Superficie: **4.955 m²**

FRAZIONAMENTO del 10/07/2013 Pratica n. FG0165710 in atti dal 10/07/2013 presentato il 10/07/2013 (n. 165710.1/2013)

Sono stati inoltre variati/soppressi i seguenti immobili:

Comune: **ASCOLI SATTRIANO (A463) (FG)**

Foglio 25 Particella 214

Foglio 25 Particella 213

Foglio 25 Particella 215

Foglio 25 Particella 211

Foglio 25 Particella 212

Foglio 25 Particella 127

Foglio 25 Particella 51

Foglio 25 Particella 208

Foglio 25 Particella 207

Foglio 25 Particella 210

Foglio 25 Particella 209

Foglio 25 Particella 50

📅 dal 10/07/2013 al 05/12/2016

Immobile predecessore

Comune di **ASCOLI SATTRIANO (A463) (FG)**

Foglio 25 Particella 206

Redditi: dominicale **Euro 187,70**

agrario **Euro 132,50**

Particella con qualità: **SEMINATIVO** di classe **02**
Superficie: **42.758 m²**

FRAZIONAMENTO del 10/07/2013 Pratica n. FG0165710 in atti dal 10/07/2013 presentato il 10/07/2013 (n. 165710.2/2013)

Annotazione di immobile: comprende il fg. 25 n. 208

Sono stati inoltre variati/soppressi i seguenti immobili:

Comune: **ASCOLI SATTRIANO (A463) (FG)**

Foglio 25 Particella 210

Foglio 25 Particella 208

Foglio 25 Particella 207

Foglio 25 Particella 100

Foglio 25 Particella 215

Foglio 25 Particella 213

Foglio 25 Particella 209

Foglio 25 Particella 214

Foglio 25 Particella 212

📅 dal 05/12/2016 al 09/12/2016

Immobile attuale

Comune di **ASCOLI SATTRIANO (A463) (FG)**

Foglio 25 Particella 221

Redditi: dominicale **Euro 0,10**

agrario **Euro 0,07**

Particella con qualità: **SEMINATIVO** di classe **02**
Superficie: **23 m²**

FRAZIONAMENTO del 05/12/2016 Pratica n. FG0232729 in atti dal 05/12/2016 presentato il 05/12/2016 (n. 232729.1/2016)

Annotazione di immobile: atto di aggiornamento non conforme all'art. 1, comma 8, d.m. n. 701/94

Sono stati inoltre variati/soppressi i seguenti

📅 dal 09/12/2016 al 14/12/2016

Immobile attuale

Comune di **ASCOLI SATRIANO (A463) (FG)**

Foglio **25** Particella **221**

Redditi: dominicale **Euro 0,11**
agrario **Euro 0,07**

Particella con qualità: **ULIVETO** di classe **02**
Superficie: **23 m²**

📅 dal 14/12/2016

Immobile attuale

Comune di **ASCOLI SATRIANO (A463) (FG)**

Foglio **25** Particella **221**

Redditi: dominicale **Euro 13,36**
agrario **Euro 8,16**

Particella con qualità: **ULIVETO** di classe **02**
Superficie: **2.874 m²**

immobili:

Comune: **ASCOLI SATRIANO (A463) (FG)**

Foglio 25 Particella 222

Foglio 25 Particella 206

Foglio 25 Particella 220

Foglio 25 Particella 223

Foglio 25 Particella 209

TABELLA DI VARIAZIONE del 09/12/2016 Pratica n. FG0234672 in atti dal 09/12/2016 (n. 3849.1/2016)

Annotazione di immobile: atto di aggiornamento non conforme all'art. 1, comma 8, d.m. n. 701/94
Annotazioni: variazione di qualità su dichiarazione di parte

Sono stati inoltre variati/soppressi i seguenti immobili:

Comune: **ASCOLI SATRIANO (A463) (FG)**

Foglio 25 Particella 223

TABELLA DI VARIAZIONE del 09/12/2016 Pratica n. FG0236625 in atti dal 14/12/2016 FUSIONE DI PARTICELLE SU ISTANZA DI PARTE (n. 234678.1/2016) Notifica effettuata con protocollo n. FG0005582 del 16/01/2017

Annotazione di immobile: variata di superficie comprende il n. 222 del foglio 25.

Sono stati inoltre variati/soppressi i seguenti immobili:

Comune: **ASCOLI SATRIANO (A463) (FG)**

Foglio 25 Particella 222

> **Altre variazioni**

📅 dal 10/07/2013 al 05/12/2016

Immobile predecessore

Comune di **ASCOLI SATRIANO (A463) (FG)**

Foglio **25** Particella **206**

Variazione del 10/07/2013 Pratica n. FG0165710 in atti dal 10/07/2013 presentato il 10/07/2013 (n. 165710.1/2013)

Annotazione di immobile: atto di aggiornamento non conforme all'art. 1, comma 8, d.m. n. 701/94

Sono stati inoltre variati/soppressi i seguenti immobili:

Comune: **ASCOLI SATRIANO (A463) (FG)**

Foglio 25 Particella 211

Foglio 25 Particella 207

Foglio 25 Particella 209

> Storia degli intestati dell'immobile

Dati identificativi: Immobile predecessore - Comune di ASCOLI SATRIANO (A463) (FG) Foglio 25 Particella 50

> 1. ENTE SVILUPPO IRRIG E TRASFORMAZ FONDIARIA PUGLIA LUCANIA SEZ SPECIALE RIF FOND

📅 dall'impianto al 30/03/2000
Diritto di: Da verificare (deriva dall'atto 1)

> 1. NIGRO Gerardo (CF NGRGRD18P08A463Z) nato a ASCOLI SATRIANO (FG) il 08/09/1918

📅 dal 30/03/2000 al 14/09/2009
Diritto di: Proprieta' per 1000/1000 in regime di comunione dei beni (deriva dall'atto 2)

> 1. IPPOLITO Elisa (CF PPLLSE88R58D643H) nata a FOGGIA (FG) il 18/10/1988

📅 dal 14/09/2009 al 03/11/2012
Diritto di: Nuda proprieta' per 1/28 (deriva dall'atto 3)

> 2. IPPOLITO Rachele (CF PPLRHL84A44D643D) nata a FOGGIA (FG) il 04/01/1984

📅 dal 14/09/2009 al 03/11/2012
Diritto di: Nuda proprieta' per 1/28 (deriva dall'atto 3)

> 3. NIGRO Aldo (CF NGRLDA55B20A463R) nato a ASCOLI SATRIANO (FG) il 20/02/1955

📅 dal 14/09/2009 al 03/11/2012
Diritto di: Nuda proprieta' per 2/28 (deriva dall'atto 3)

> 4. NIGRO Giuseppina (CF NGRGPP48L53A463J) nata a ASCOLI SATRIANO (FG) il 13/07/1948

📅 dal 14/09/2009 al 03/11/2012
Diritto di: Nuda proprieta' per 2/28 (deriva dall'atto 3)

> 5. NIGRO Lucio (CF NGRLCU51M22A463B) nato a ASCOLI SATRIANO (FG) il 22/08/1951

📅 dal 14/09/2009 al 03/11/2012
Diritto di: Nuda proprieta' per 2/28 (deriva dall'atto 3)

> 6. NIGRO Mario (CF NGRMRA52S14A463J) nato a ASCOLI SATRIANO (FG) il 14/11/1952

📅 dal 14/09/2009 al 03/11/2012
Diritto di: Nuda proprieta' per 2/28 (deriva dall'atto 3)

> 7. NIGRO Potito (CF NGRPTT49S18A463Y) nato a ASCOLI SATRIANO (FG) il 18/11/1949

1. Impianto meccanografico del 05/02/1976

2. Atto del 30/03/2000 Pubblico ufficiale VASSALLI FRANCESCO Sede DELICETO (FG) Repertorio n. 31920 - Voltura n. 2687.1/2000 in atti dal 09/05/2000

3. TESTAMENTO OLOGRAFO del 14/09/2009 Pubblico ufficiale NOTAIO ALBA MAZZEO Sede FOGGIA (FG) Repertorio n. 53349 - UU Sede FOGGIA (FG) Registrazione Volume 9990 n. 194 registrato in data 23/12/2009 - SUCCESSIONE DI NIGRO GERARDO Voltura n. 24461.2/2009 - Pratica n. FG0436833 in atti dal 23/12/2009

📅 dal 14/09/2009 al 03/11/2012
Diritto di: Nuda proprieta' per 2/28 (deriva dall'atto 3)

➤ **8. NIGRO Rita (CF NGRRTI67A41D643Z)**
nata a FOGGIA (FG) il 01/01/1967

📅 dal 14/09/2009 al 03/11/2012
Diritto di: Nuda proprieta' per 2/28 (deriva dall'atto 3)

➤ **9. VALVANO Maria (CF VLMRA22R66A463F)**
nata a ASCOLI SATRIANO (FG) il 26/10/1922

📅 dal 14/09/2009 al 03/11/2012
Diritto di: Proprieta' per 14/28 (deriva dall'atto 3)

➤ **10. VALVANO Maria (CF VLMRA22R66A463F)**
nata a ASCOLI SATRIANO (FG) il 26/10/1922

📅 dal 14/09/2009 al 03/11/2012
Diritto di: Usufrutto per 14/28 (deriva dall'atto 3)

➤ **1. IPPOLITO Elisa (CF PPLLSE88R58D643H)**
nata a FOGGIA (FG) il 18/10/1988

📅 dal 03/11/2012 al 03/11/2012
Diritto di: Proprieta' per 1/28 (deriva dall'atto 4)

➤ **2. IPPOLITO Rachele (CF PPLRHL84A44D643D)**
nata a FOGGIA (FG) il 04/01/1984

📅 dal 03/11/2012 al 03/11/2012
Diritto di: Proprieta' per 1/28 (deriva dall'atto 4)

➤ **3. NIGRO Aldo (CF NGRLDA55B20A463R)**
nato a ASCOLI SATRIANO (FG) il 20/02/1955

📅 dal 03/11/2012 al 03/11/2012
Diritto di: Proprieta' per 2/28 (deriva dall'atto 4)

➤ **4. NIGRO Giuseppina (CF NGRGPP48L53A463J)**
nata a ASCOLI SATRIANO (FG) il 13/07/1948

📅 dal 03/11/2012 al 03/11/2012
Diritto di: Proprieta' per 2/28 (deriva dall'atto 4)

➤ **5. NIGRO Lucio (CF NGRLCU51M22A463B)**
nato a ASCOLI SATRIANO (FG) il 22/08/1951

📅 dal 03/11/2012 al 03/11/2012
Diritto di: Proprieta' per 2/28 (deriva dall'atto 4)

➤ **6. NIGRO Mario (CF NGRMRA52S14A463J)**
nato a ASCOLI SATRIANO (FG) il 14/11/1952

📅 dal 03/11/2012 al 03/11/2012
Diritto di: Proprieta' per 2/28 (deriva dall'atto 4)

➤ **7. NIGRO Potito (CF NGRPTT49S18A463Y)**
nato a ASCOLI SATRIANO (FG) il 18/11/1949

📅 dal 03/11/2012 al 03/11/2012
Diritto di: Proprieta' per 2/28 (deriva dall'atto 4)

➤ **8. NIGRO Rita (CF NGRRTI67A41D643Z)**
nata a FOGGIA (FG) il 01/01/1967

📅 dal 03/11/2012 al 03/11/2012
Diritto di: Proprieta' per 2/28 (deriva dall'atto 4)

4. RICONGIUNGIMENTO DI USUFRUTTO del 03/11/2012 Sede FOGGIA (FG) Registrazione - IN MORTE DI VALVANO MARIA Voltura n. 21367.2/2012 - Pratica n. FG0267017 in atti dal 07/11/2012

➤ **9. VALVANO Maria**
(CF VLVMRA22R66A463F)
nata a ASCOLI SATRIANO (FG) il 26/10/1922
📅 dal 03/11/2012 al 03/11/2012
Diritto di: Proprieta' per 14/28 (deriva dall'atto 4)

➤ **1. IPPOLITO Elisa (CF PPLLSE88R58D643H)**
nata a FOGGIA (FG) il 18/10/1988
📅 dal 03/11/2012 al 10/07/2013
Diritto di: Proprieta' per 1/14 (deriva dall'atto 5)

➤ **2. IPPOLITO Rachele**
(CF PPLRHL84A44D643D)
nata a FOGGIA (FG) il 04/01/1984
📅 dal 03/11/2012 al 10/07/2013
Diritto di: Proprieta' per 1/14 (deriva dall'atto 5)

➤ **3. NIGRO Aldo (CF NGRLDA55B20A463R)**
nato a ASCOLI SATRIANO (FG) il 20/02/1955
📅 dal 03/11/2012 al 10/07/2013
Diritto di: Proprieta' per 2/14 (deriva dall'atto 5)

➤ **4. NIGRO Giuseppina**
(CF NGRGPP48L53A463J)
nata a ASCOLI SATRIANO (FG) il 13/07/1948
📅 dal 03/11/2012 al 10/07/2013
Diritto di: Proprieta' per 2/14 (deriva dall'atto 5)

➤ **5. NIGRO Lucio (CF NGRLCU51M22A463B)**
nato a ASCOLI SATRIANO (FG) il 22/08/1951
📅 dal 03/11/2012 al 10/07/2013
Diritto di: Proprieta' per 2/14 (deriva dall'atto 5)

➤ **6. NIGRO Mario (CF NGRMRA52S14A463J)**
nato a ASCOLI SATRIANO (FG) il 14/11/1952
📅 dal 03/11/2012 al 10/07/2013
Diritto di: Proprieta' per 2/14 (deriva dall'atto 5)

➤ **7. NIGRO Potito (CF NGRPTT49S18A463Y)**
nato a ASCOLI SATRIANO (FG) il 18/11/1949
📅 dal 03/11/2012 al 10/07/2013
Diritto di: Proprieta' per 2/14 (deriva dall'atto 5)

➤ **8. NIGRO Rita (CF NGRRTI67A41D643Z)**
nata a FOGGIA (FG) il 01/01/1967
📅 dal 03/11/2012 al 10/07/2013
Diritto di: Proprieta' per 2/14 (deriva dall'atto 5)

**Dati identificativi: Immobile predecessore - Comune di ASCOLI SATRIANO (A463) (FG) Foglio 25
Particella 206**

➤ **1. NIGRO Mario (CF NGRMRA52S14A463J)**
nato a ASCOLI SATRIANO (FG) il 14/11/1952
📅 dal 10/07/2013 al 26/11/2013
Diritto di: Proprieta' per 2/14 (deriva dall'atto 6)

5. DENUNZIA (NEI PASSAGGI PER CAUSA DI MORTE) del 03/11/2012 - UU Sede FOGGIA (FG) Registrazione Volume 9990 n. 513 registrato in data 27/03/2013 - SUCCESSIONE DI VALVANO MARIA Voltura n. 6800.1/2013 - Pratica n. FG0062698 in atti dal 27/03/2013

6. TESTAMENTO OLOGRAFO del 14/09/2009 Pubblico ufficiale NOTAIO ALBA MAZZEO Sede FOGGIA (FG) Repertorio n. 53349 - UU Sede FOGGIA (FG) Registrazione Volume 9990 n. 194 registrato in data 23/12/2009 - SUCCESSIONE DI NIGRO GERARDO Voltura n. 24461.2/2009 - Pratica n. FG0436833 in atti dal 23/12/2009

**Nel documento sono indicati gli identificativi catastali dell'immobile originario dell'attuale
ASCOLI SATRIANO (A463) (FG)**

Foglio 25 Particella 50

- **2. IPPOLITO Elisa (CF PPLLSE88R58D643H)**
nata a FOGGIA (FG) il 18/10/1988
📅 dal 10/07/2013 al 20/04/2015
Diritto di: Proprieta' per 1/14 (deriva dall'atto 6)
- **3. IPPOLITO Rachele (CF PPLRHL84A44D643D)**
nata a FOGGIA (FG) il 04/01/1984
📅 dal 10/07/2013 al 20/04/2015
Diritto di: Proprieta' per 1/14 (deriva dall'atto 6)
- **4. NIGRO Aldo (CF NGR LDA55B20A463R)**
nato a ASCOLI SATRIANO (FG) il 20/02/1955
📅 dal 10/07/2013 al 20/04/2015
Diritto di: Proprieta' per 2/14 (deriva dall'atto 6)
- **5. NIGRO Giuseppina (CF NGRGPP48L53A463J)**
nata a ASCOLI SATRIANO (FG) il 13/07/1948
📅 dal 10/07/2013 al 20/04/2015
Diritto di: Proprieta' per 2/14 (deriva dall'atto 6)
- **6. NIGRO Lucio (CF NGR LCU51M22A463B)**
nato a ASCOLI SATRIANO (FG) il 22/08/1951
📅 dal 10/07/2013 al 20/04/2015
Diritto di: Proprieta' per 2/14 (deriva dall'atto 6)
- **7. NIGRO Potito (CF NGR PTT49S18A463Y)**
nato a ASCOLI SATRIANO (FG) il 18/11/1949
📅 dal 10/07/2013 al 20/04/2015
Diritto di: Proprieta' per 2/14 (deriva dall'atto 6)
- **8. NIGRO Rita (CF NGR RTI67A41D643Z)**
nata a FOGGIA (FG) il 01/01/1967
📅 dal 10/07/2013 al 20/04/2015
Diritto di: Proprieta' per 2/14 (deriva dall'atto 6)
- **1. NIGRO Potito (CF NGR PTT49S18A463Y)**
nato a ASCOLI SATRIANO (FG) il 18/11/1949
📅 dal 26/11/2013 al 20/04/2015
Diritto di: Proprieta' per 2/14 in regime di comunione dei beni (deriva dall'atto 7)
- **1. IPPOLITO Elisa (CF PPLLSE88R58D643H)**
nata a FOGGIA (FG) il 18/10/1988
📅 dal 20/04/2015 al 05/12/2016
Diritto di: Proprieta' per 3/42 (deriva dall'atto 8)
- **2. IPPOLITO Rachele (CF PPLRHL84A44D643D)**
nata a FOGGIA (FG) il 04/01/1984
📅 dal 20/04/2015 al 05/12/2016
Diritto di: Proprieta' per 3/42 (deriva dall'atto 8)
- **3. NIGRO Aldo (CF NGR LDA55B20A463R)**
nato a ASCOLI SATRIANO (FG) il 20/02/1955
📅 dal 20/04/2015 al 05/12/2016
Diritto di: Proprieta' per 6/42 (deriva dall'atto 8)

7. Atto del 26/11/2013 Pubblico ufficiale BONADIES LUCA Sede ASCOLI SATRIANO (FG) Repertorio n. 1623 - COMPRAVENDITA Nota presentata con Modello Unico n. 19401.1/2013 Reparto PI di FOGGIA in atti dal 20/12/2013

8. DENUNZIA (NEI PASSAGGI PER CAUSA DI MORTE) del 20/04/2015 Pubblico ufficiale NIGRO Sede ASCOLI SATRIANO (FG) - UU Sede MILANO (MI) Registrazione Volume 9990 n. 1784 registrato in data 01/07/2015 - SUCCESSIONE DI DI GIOVANNI GIUSEPPINA Voltura n. 11263.3/2015 - Pratica n. FG0153229 in atti dal 07/07/2015

- **4. NIGRO Emilia (CF NGRMLE79E68D643N)**
nata a FOGGIA (FG) il 28/05/1979
📅 dal 20/04/2015 al 05/12/2016
Diritto di: Proprieta' per 1/42 (deriva dall'atto 8)
- **5. NIGRO Giuseppina (CF NGRGPP48L53A463J)**
nata a ASCOLI SATRIANO (FG) il 13/07/1948
📅 dal 20/04/2015 al 05/12/2016
Diritto di: Proprieta' per 6/42 (deriva dall'atto 8)
- **6. NIGRO Lucio (CF NGRLCU51M22A463B)**
nato a ASCOLI SATRIANO (FG) il 22/08/1951
📅 dal 20/04/2015 al 05/12/2016
Diritto di: Proprieta' per 6/42 (deriva dall'atto 8)
- **7. NIGRO Maria Lucia (CF NGRMLC76H53D643D)**
nata a FOGGIA (FG) il 13/06/1976
📅 dal 20/04/2015 al 05/12/2016
Diritto di: Proprieta' per 1/42 (deriva dall'atto 8)
- **8. NIGRO Potito (CF NGRPTT49S18A463Y)**
nato a ASCOLI SATRIANO (FG) il 18/11/1949
📅 dal 20/04/2015 al 05/12/2016
Diritto di: Proprieta' per 10/42 (deriva dall'atto 8)
- **9. NIGRO Rita (CF NGRRTI67A41D643Z)**
nata a FOGGIA (FG) il 01/01/1967
📅 dal 20/04/2015 al 05/12/2016
Diritto di: Proprieta' per 6/42 (deriva dall'atto 8)

Dati identificativi: Immobile attuale - Comune di ASCOLI SATRIANO (A463) (FG) Foglio 25 Particella 221

- **1. NIGRO Emilia (CF NGRMLE79E68D643N)**
nata a FOGGIA (FG) il 28/05/1979
📅 dal 05/12/2016 al 10/03/2017
Diritto di: Proprieta' per 1/42 (deriva dall'atto 9)
- **2. NIGRO Maria Lucia (CF NGRMLC76H53D643D)**
nata a FOGGIA (FG) il 13/06/1976
📅 dal 05/12/2016 al 10/03/2017
Diritto di: Proprieta' per 1/42 (deriva dall'atto 9)
- **3. NIGRO Potito (CF NGRPTT49S18A463Y)**
nato a ASCOLI SATRIANO (FG) il 18/11/1949
📅 dal 05/12/2016 al 10/03/2017
Diritto di: Proprieta' per 10/42 (deriva dall'atto 9)
- **1. IPPOLITO Elisa (CF PPLLSE88R58D643H)**
nata a FOGGIA (FG) il 18/10/1988

9. DENUNZIA (NEI PASSAGGI PER CAUSA DI MORTE) del 20/04/2015 Pubblico ufficiale NIGRO Sede ASCOLI SATRIANO (FG) - UU Sede MILANO (MI) Registrazione Volume 9990 n. 1784 registrato in data 01/07/2015 - SUCCESSIONE DI GIOVANNI GIUSEPPINA Voltura n. 11263.3/2015 - Pratica n. FG0153229 in atti dal 07/07/2015

Nel documento sono indicati gli identificativi catastali dell'immobile originario dell'attuale

ASCOLI SATRIANO (A463) (FG)
Foglio **25** Particella **206**

10. FRAZIONAMENTO del 05/12/2016 Pratica n. FG0232729 in atti dal 05/12/2016 presentato il 05/12/2016 (n. 232729.1/2016)

Direzione Provinciale di Foggia
Ufficio Provinciale - Territorio
Servizi Catastali

📅 dal 05/12/2016 al 10/03/2017
Diritto di: Proprieta' per 3/42 (deriva dall'atto 10)

➤ **2. IPPOLITO Rachele**
(CF PPLRHL84A44D643D)
nata a FOGGIA (FG) il 04/01/1984

📅 dal 05/12/2016 al 10/03/2017
Diritto di: Proprieta' per 3/42 (deriva dall'atto 10)

➤ **3. NIGRO Aldo (CF NGRLDA55B20A463R)**
nato a ASCOLI SATRIANO (FG) il 20/02/1955

📅 dal 05/12/2016 al 10/03/2017
Diritto di: Proprieta' per 6/42 (deriva dall'atto 10)

➤ **4. NIGRO Giuseppina**
(CF NGRGPP48L53A463J)
nata a ASCOLI SATRIANO (FG) il 13/07/1948

📅 dal 05/12/2016 al 10/03/2017
Diritto di: Proprieta' per 6/42 (deriva dall'atto 10)

➤ **5. NIGRO Lucio (CF NGRLCU51M22A463B)**
nato a ASCOLI SATRIANO (FG) il 22/08/1951

📅 dal 05/12/2016 al 10/03/2017
Diritto di: Proprieta' per 6/42 (deriva dall'atto 10)

➤ **6. NIGRO Rita (CF NGRRTI67A41D643Z)**
nata a FOGGIA (FG) il 01/01/1967

📅 dal 05/12/2016 al 10/03/2017
Diritto di: Proprieta' per 6/42 (deriva dall'atto 10)

➤ **1. RUSSO Francesca**
(CF RSSFNC92C53D643E)
nata a FOGGIA (FG) il 13/03/1992

📅 dal 10/03/2017
Diritto di: Proprieta' per 1/2 (deriva dall'atto 11)

➤ **2. RUSSO Valeria (CF RSSVLR88S54D643G)**
nata a FOGGIA (FG) il 14/11/1988

📅 dal 10/03/2017
Diritto di: Proprieta' per 1/2 (deriva dall'atto 11)

11. Atto del 10/03/2017 Pubblico ufficiale BONADIES
LUCA Sede ASCOLI SATRIANO (FG) Repertorio n.
2495 - COMPRAVENDITA Nota presentata con Modello
Unico n. 4012.1/2017 Reparto PI di FOGGIA in atti dal
14/03/2017

Visura telematica

Tributi speciali: Euro 0,90

COMUNE DI
ASCOLI SATRIANO (FG)

FOGLIO N. 26

Catasto terreni
Visura storica per immobile

Situazione degli atti informatizzati dall'impianto meccanografico al 23/11/2023



Immobile di catasto terreni



Causali di aggiornamento ed annotazioni

Informazioni riportate negli atti del catasto al 23/11/2023

Dati identificativi: Comune di ASCOLI SATRIANO (A463) (FG)

Foglio 26 Particella 19

Classamento:

Redditi: dominicale Euro 524,77

agrario Euro 370,42

Particella con qualità: SEMINATIVO di classe 2

Superficie: 119.540 m²

> Intestati catastali

> 1. BIZZARRI Enzo (CF BZZNZE70C14D643T)

nato a FOGGIA (FG) il 14/03/1970

Diritto di: Nuda proprieta' per 1/6

> 2. BIZZARRI Enzo (CF BZZNZE70C14D643T)

nato a FOGGIA (FG) il 14/03/1970

Diritto di: Proprieta' per 2/6

> 3. BIZZARRI Giuseppe (CF BZZGPP59R18A463O)

nato a ASCOLI SATRIANO (FG) il 18/10/1959

Diritto di: Nuda proprieta' per 1/6

> 4. BIZZARRI Giuseppe (CF BZZGPP59R18A463O)

nato a ASCOLI SATRIANO (FG) il 18/10/1959

Diritto di: Proprieta' per 2/6

> 5. VALVANO Rosina (CF VLVRSN32S56A463G)

nata a ASCOLI SATRIANO (FG) il 16/11/1932

Diritto di: Usufrutto per 2/6

> Dati identificativi

Direzione Provinciale di Foggia
 Ufficio Provinciale - Territorio
 Servizi Catastali

dall'impianto

Impianto meccanografico del 05/02/1976

Immobile attuale

Comune di **ASCOLI SATRIANO (A463) (FG)**
 Foglio **26** Particella **19**

> Dati di classamento

dall'impianto al 08/03/2007

Impianto meccanografico del 05/02/1976

Immobile attuale

Comune di **ASCOLI SATRIANO (A463) (FG)**
 Foglio **26** Particella **19**
 Redditi: dominicale **Euro 370,42 Lire 717.240**
 agrario **Euro 308,69 Lire 597.700**

Particella con qualità: **SEMINATIVO** di classe **03**
 Superficie: **119.540 m²**

Partita: **5903**

dal 08/03/2007 al 17/02/2015

TABELLA DI VARIAZIONE del 08/03/2007 Pratica n. FG0071677 in atti dal 08/03/2007 TRASMISSIONE DATI AI SENSI DEL DECRETO 262 DEL 3 OTTOBRE 2006 (n. 4903.1/2007)

Immobile attuale

Comune di **ASCOLI SATRIANO (A463) (FG)**
 Foglio **26** Particella **19**
 Particella divisa in **2** porzioni
 Totali particella:
 Redditi: dominicale **Euro 1.727,05**
 agrario **Euro 832,83**
 Superficie: **119.540 m²**

Annotazioni: variazione colturale ex d.l. n. 262/06 - qualità dichiarata o parificata a coltura presente nel quadro tariffario

Il reddito dominicale è stato calcolato tenendo conto delle eventuali deduzioni indicate in tabella

Porzione	AA	AB
Reddito dominicale	Euro 1.541,62	Euro 185,43
Reddito agrario	Euro 678,31	Euro 154,52
Deduzioni	-	-
Superficie m ²	59.700	59.840
Qualità	ORTO IRRIG	SEMINATIVO
Classe	1	3

dal 17/02/2015

TABELLA DI VARIAZIONE del 17/02/2015 Pratica n. FG0041537 in atti dal 17/02/2015 (n. 654.1/2015)

Immobile attuale

Comune di **ASCOLI SATRIANO (A463) (FG)**
 Foglio **26** Particella **19**

Annotazioni: variazione di qualità su dichiarazione di parte

Redditi: dominicale Euro 524,77
agrario Euro 370,42

Particella con qualità: SEMINATIVO di classe 02
Superficie: 119.540 m²

Sono stati inoltre variati/soppressi i seguenti immobili:

Comune: ASCOLI SATRIANO (A463) (FG)
Foglio 26 Particella 40
Foglio 26 Particella 39
Foglio 26 Particella 38

> Storia degli intestati dell'immobile

Dati identificativi: Immobile attuale - Comune di ASCOLI SATRIANO (A463) (FG) Foglio 26 Particella 19

- **1. ZAMPAGLIONE Liliana (CF ZMPLLN38S61F839R)**
nata a NAPOLI (NA) il 21/11/1938
📅 dall'impianto al 18/12/1971 antecedente l'impianto meccanografico
Diritto di: Da verificare (deriva dall'atto 1)
 - 1. Impianto meccanografico del 05/02/1976
- **1. BIZZARRI Potito (CF BZZPTT11S18A463V)**
nato a ASCOLI SATRIANO (FG) il 18/11/1911
📅 dal 18/12/1971 al 15/12/1973
Diritto di: Proprieta' per 1000/1000 (deriva dall'atto 2)
 - 2. Atto del 18/12/1971 Pubblico ufficiale CARUSILLO LORENZO Sede FOGGIA (FG) Repertorio n. 10739 Sede ASCOLI SATRIANO (FG) Registrazione n. 3 registrato in data 05/01/1972 - n. 3957.1/1983 in atti dal 02/04/1996
- **1. BIZZARRI Enzo (CF BZZNZE70C14D643T)**
nato a FOGGIA (FG) il 14/03/1970
📅 dal 05/12/1973
Diritto di: Nuda proprieta' per 1/6 (deriva dall'atto 3)
 - 3. RETTIFICA DI INTESTAZIONE ALL'ATTUALITA' del 05/12/1973 - UR Sede FOGGIA (FG) Registrazione Volume 11 n. 26 registrato in data 10/06/1974 - ISTANZA 138567/08 CONV.DV 116613/08 SUCC Voltura n. 12003.1/2008 - Pratica n. FG0146002 in atti dal 28/04/2008
- **2. BIZZARRI Enzo (CF BZZNZE70C14D643T)**
nato a FOGGIA (FG) il 14/03/1970
📅 dal 05/12/1973
Diritto di: Proprieta' per 2/6 (deriva dall'atto 3)
 - 4. DENUNZIA (NEI PASSAGGI PER CAUSA DI MORTE) del 15/12/1973 - UR Sede FOGGIA (FG) Registrazione Volume 11 n. 26 registrato in data 10/06/1974 - SUCCESSIONE Voltura n. 7253.1/2008 - Pratica n. FG0116613 in atti dal 14/04/2008
- **1. BIZZARRI Enzo (CF BZZNZE70C14A463M)^{a)}**
nato a ASCOLI SATRIANO (FG) il 14/03/1970
📅 dal 15/12/1973 al 05/12/1973
Diritto di: Nuda proprieta' per 1/6 (deriva dall'atto 4)
- **2. BIZZARRI Enzo (CF BZZNZE70C14A463M)^{a)}**
nato a ASCOLI SATRIANO (FG) il 14/03/1970
📅 dal 15/12/1973 al 05/12/1973
Diritto di: Proprieta' per 2/6 (deriva dall'atto 4)
- **3. BIZZARRI Giuseppe (CF BZZGPP59R18A463O)**
nato a ASCOLI SATRIANO (FG) il 18/10/1959
📅 dal 15/12/1973
Diritto di: Nuda proprieta' per 1/6 (deriva dall'atto 4)

Direzione Provinciale di Foggia
Ufficio Provinciale - Territorio
Servizi Catastali

- **4. BIZZARRI Giuseppe**
(CF BZZGPP59R18A463O)
nato a ASCOLI SATRIANO (FG) il 18/10/1959
📅 dal 15/12/1973
Diritto di: Proprieta' per 2/6 (deriva dall'atto 4)
 - **5. VALVANO Rosina**
(CF VLVRSN32S56A463G)
nata a ASCOLI SATRIANO (FG) il 16/11/1932
📅 dal 15/12/1973
Diritto di: Usufrutto per 2/6 (deriva dall'atto 4)
-

Visura telematica

Tributi speciali: Euro 0,90

Legenda

a) Codice fiscale collegato *BZZNZE70C14D643T*

Catasto terreni
Visura storica per immobile

Situazione degli atti informatizzati dall'impianto meccanografico al 23/11/2023



Immobile di catasto terreni



Causali di aggiornamento ed annotazioni

Informazioni riportate negli atti del catasto al 23/11/2023

Dati identificativi: Comune di ASCOLI SATRIANO (A463) (FG)

Foglio 26 Particella 34

Classamento:

Redditi: dominicale Euro 458,31

agrario Euro 352,55

Particella con qualità: SEMIN IRRIG di classe U

Superficie: 68.263 m²

> **Intestati catastali**

➤ **1. BIZZARRI Enzo (CF BZZNZE70C14D643T)**

nato a FOGGIA (FG) il 14/03/1970

Diritto di: Proprieta' per 1/2

➤ **2. BIZZARRI Giuseppe (CF BZZGPP59R18A463O)**

nato a ASCOLI SATRIANO (FG) il 18/10/1959

Diritto di: Proprieta' per 1/2 Regime: bene personale

> **Dati identificativi**

 **dall'impianto**

Impianto meccanografico del 05/02/1976

Immobile attuale

Comune di ASCOLI SATRIANO (A463) (FG)

Foglio 26 Particella 34

> **Dati di classamento**

 **dall'impianto al 19/11/2020**

Impianto meccanografico del 05/02/1976

Immobile attuale

Comune di ASCOLI SATRIANO (A463) (FG)

Foglio 26 Particella 34

Redditi: dominicale Euro 211,53 Lire 409.578

agrario Euro 176,27 Lire 341.315

Particella con qualità: **SEMINATIVO** di classe **03**
Superficie: **68.263 m²**

Partita: **1886**

📅 dal 19/11/2020

Immobile attuale

Comune di **ASCOLI SATRIANO (A463) (FG)**

Foglio **26** Particella **34**

Redditi: dominicale **Euro 458,31**

agrario **Euro 352,55**

Particella con qualità: **SEMIN IRRIG** di classe **U**
Superficie: **68.263 m²**

TABELLA DI VARIAZIONE del 01/06/2020 Pratica n. FG0124401 in atti dal 19/11/2020 TRASMISSIONE DATI AGEA AI SENSI DEL DL 3.10.2006 N. 262 (n. 5360.1/2020)

Annotazioni: variazione culturale eseguita ai sensi del dl 3.10.2006 n. 262, convertito con modificazioni nella legge 24.11.2006 n. 286 e successive modificazioni (anno 2020) - eseguita a seguito di dichiarazione resa il 01/06/2020 all'organismo pagatore agea con la domanda agea.adu.2020.0186391 (scheda validazione/fascicolo prot. n. agea.caa1775.2020.0000891) - classamento per parificazione con la qualita' 43 - uliv vignet, classe 01

> Storia degli intestati dell'immobile

Dati identificativi: Immobile attuale - Comune di ASCOLI SATRIANO (A463) (FG) Foglio 26 Particella 34

➤ **1. DI LEO Francesco ; Fu Pietro**

📅 dall'impianto al 30/06/1983

Diritto di: Da verificare (deriva dall'atto 1)

➤ **1. VALVANO Rosina**

(CF VLVRN32S56A463G)

nata a ASCOLI SATRIANO (FG) il 16/11/1932

📅 dal 30/06/1983 al 20/05/2021

Diritto di: Proprieta' per 1000/1000 (deriva dall'atto 2)

➤ **1. BIZZARRI Enzo (CF BZZNZE70C14A463M)^{a)}**

nato a ASCOLI SATRIANO (FG) il 14/03/1970

📅 dal 20/05/2021 al 21/03/2023

Diritto di: Proprieta' per 1/2 (deriva dall'atto 3)

➤ **2. BIZZARRI Giuseppe**

(CF BZZGPP59R18A463O)

nato a ASCOLI SATRIANO (FG) il 18/10/1959

📅 dal 20/05/2021 al 21/03/2023

Diritto di: Proprieta' per 1/2 Regime: bene personale (deriva dall'atto 3)

➤ **1. VALVANO Rosina**

(CF VLVRN32S56A463G)

nata a ASCOLI SATRIANO (FG) il 16/11/1932

📅 dal 21/03/2023 al 21/03/2023

Diritto di: Proprieta' per 1000/1000 (deriva dall'atto 4)

➤ **1. BIZZARRI Enzo (CF BZZNZE70C14D643T)**

nato a FOGGIA (FG) il 14/03/1970

1. Impianto meccanografico del 05/02/1976

2. Atto del 30/06/1983 Pubblico ufficiale PEPE ANTONIO Sede FOGGIA (FG) Repertorio n. 3683 - UR Sede FOGGIA (FG) Registrazione Volume 2 n. 840 registrato in data 12/07/1983 - Voltura n. 857583 in atti dal 20/08/1985

3. Atto del 20/05/2021 Pubblico ufficiale BONADIES LUCA Sede ASCOLI SATRIANO (FG) Repertorio n. 3843 - DONAZIONE ACCETTATA Nota presentata con Modello Unico n. 10041.1/2021 Reparto PI di FOGGIA in atti dal 01/06/2021

4. RETTIFICA DI INTESTAZIONE ALL'ATTUALITA' del 21/03/2023 Pubblico ufficiale BONADIES LUCA Sede ASCOLI SATRIANO (FG) Repertorio n. 4493 - Nota presentata con Modello Unico n. 6426/2023 Reparto PI di FOGGIA in atti dal 01/04/2023

5. Atto del 21/03/2023 Pubblico ufficiale BONADIES LUCA Sede ASCOLI SATRIANO (FG) Repertorio n. 4493 - DONAZIONE ACCETTATA Rettifica la trasc. n.10041/2021 Nota presentata con Modello Unico n. 6426.1/2023 Reparto PI di FOGGIA in atti dal 01/04/2023

Direzione Provinciale di Foggia
Ufficio Provinciale - Territorio
Servizi Catastali

📅 dal 21/03/2023
Diritto di: Proprieta' per 1/2 (deriva dall'atto 5)

➤ **2. BIZZARRI Giuseppe**
(CF BZZGPP59R18A463O)
nato a ASCOLI SATRIANO (FG) il 18/10/1959

📅 dal 21/03/2023
Diritto di: Proprieta' per 1/2 Regime: bene
personale (deriva dall'atto 5)

Visura telematica

Tributi speciali: Euro 0,90

Legenda

a) Codice fiscale collegato *BZZNZE70C14D643T*

Catasto terreni
Visura storica per immobile

Situazione degli atti informatizzati dall'impianto meccanografico al 23/11/2023



Immobile di catasto terreni



Causali di aggiornamento ed annotazioni

Informazioni riportate negli atti del catasto al 23/11/2023

Dati identificativi: Comune di ASCOLI SATRIANO (A463) (FG)

Foglio 26 Particella 35

Classamento:

Redditi: dominicale Euro 186,73

agrario Euro 143,64

Particella con qualità: SEMIN IRRIG di classe U

Superficie: 27.813 m²

> Intestati catastali

> 1. BIZZARRI Enzo (CF BZZNZE70C14D643T)

nato a FOGGIA (FG) il 14/03/1970

Diritto di: Proprieta' per 1/2

> 2. BIZZARRI Giuseppe (CF BZZGPP59R18A463O)

nato a ASCOLI SATRIANO (FG) il 18/10/1959

Diritto di: Proprieta' per 1/2 in regime di comunione dei beni

> Dati identificativi

📅 dall'impianto

Impianto meccanografico del 05/02/1976

Immobile attuale

Comune di ASCOLI SATRIANO (A463) (FG)

Foglio 26 Particella 35

> Dati di classamento

📅 dall'impianto al 08/03/2007

Impianto meccanografico del 05/02/1976

Immobile attuale

Comune di ASCOLI SATRIANO (A463) (FG)

Foglio 26 Particella 35

Redditi: dominicale Euro 86,19 Lire 166.878

agrario Euro 71,82 Lire 139.065

Particella con qualità: **SEMINATIVO** di classe **03**
Superficie: **27.813 m²**

Partita: **5977**

dal 08/03/2007 al 09/12/2014

Immobile attuale

Comune di **ASCOLI SATRIANO (A463) (FG)**

Foglio **26** Particella **35**

Particella divisa in **2** porzioni

Totali particella:

Redditi: dominicale **Euro 402,05**

agrario **Euro 193,86**

Superficie: **27.813 m²**

Il reddito dominicale è stato calcolato tenendo conto delle eventuali deduzioni indicate in tabella

Porzione	AA	AB
Reddito dominicale	Euro 358,94	Euro 43,11
Reddito agrario	Euro 157,93	Euro 35,93
Deduzioni	-	-
Superficie m ²	13.900	13.913
Qualità	ORTO IRRIG	SEMINATIVO
Classe	1	3

TABELLA DI VARIAZIONE del 08/03/2007 Pratica n. FG0071679 in atti dal 08/03/2007 TRASMISSIONE DATI AI SENSI DEL DECRETO 262 DEL 3 OTTOBRE 2006 (n. 4905.1/2007)

Annotazioni: variazione colturale ex d.l. n. 262/06 - qualità dichiarata o parificata a coltura presente nel quadro tariffario

dal 09/12/2014 al 19/11/2020

Immobile attuale

Comune di **ASCOLI SATRIANO (A463) (FG)**

Foglio **26** Particella **35**

Redditi: dominicale **Euro 86,19**

agrario **Euro 71,82**

Particella con qualità: **SEMINATIVO** di classe **03**
Superficie: **27.813 m²**

TABELLA DI VARIAZIONE del 09/12/2014 Pratica n. FG0311240 in atti dal 09/12/2014 TRASMISSIONE DATI AGEA AI SENSI DEL DL 3.10.2006 N. 262 (n. 5399.1/2014)

Annotazioni: variazione colturale eseguita ai sensi del dl 3.10.2006 n. 262, convertito con modificazioni nella legge 24.11.2006 n. 286 e successive modificazioni (anno 2014)

dal 19/11/2020

Immobile attuale

Comune di **ASCOLI SATRIANO (A463) (FG)**

Foglio **26** Particella **35**

Redditi: dominicale **Euro 186,73**

agrario **Euro 143,64**

Particella con qualità: **SEMIN IRRIG** di classe **U**
Superficie: **27.813 m²**

TABELLA DI VARIAZIONE del 01/06/2020 Pratica n. FG0124402 in atti dal 19/11/2020 TRASMISSIONE DATI AGEA AI SENSI DEL DL 3.10.2006 N. 262 (n. 5361.1/2020)

Annotazioni: variazione colturale eseguita ai sensi del dl 3.10.2006 n. 262, convertito con modificazioni nella legge 24.11.2006 n. 286 e successive modificazioni (anno 2020) - eseguita a seguito di dichiarazione resa il 01/06/2020 all'organismo pagatore agea con la domanda agea.adu.2020.0186391 (scheda validazione/fascicolo prot. n. agea.caa1775.2020.0000891) - classamento per parificazione con la qualità' 43 - uliv

Direzione Provinciale di Foggia
Ufficio Provinciale - Territorio
Servizi Catastali

vignet, classe 01

> Storia degli intestati dell'immobile

Dati identificativi: Immobile attuale - Comune di ASCOLI SATRIANO (A463) (FG) Foglio 26 Particella 35

- **1. LISI Giuseppe (CF LSI GPP34P08L399Q)**
nato a TREVICO (AV) il 08/09/1934
1. Impianto meccanografico del 05/02/1976
📅 dall'impianto al 16/12/2005
Diritto di: Proprieta' per 1000/1000 (deriva dall'atto 1)
- **1. BIZZARRI Enzo (CF BZZNZE70C14D643T)**
nato a FOGGIA (FG) il 14/03/1970
2. Atto del 16/12/2005 Pubblico ufficiale LA MONACA EMMA Sede SAN SEVERO (FG) Repertorio n. 62219 - COMPRAVENDITA Nota presentata con Modello Unico n. 669.1/2006 Reparto PI di FOGGIA in atti dal 16/01/2006
📅 dal 16/12/2005
Diritto di: Proprieta' per 1/2 (deriva dall'atto 2)
- **2. BIZZARRI Giuseppe (CF BZZGPP59R18A463O)**
nato a ASCOLI SATRIANO (FG) il 18/10/1959
📅 dal 16/12/2005
Diritto di: Proprieta' per 1/2 in regime di comunione dei beni (deriva dall'atto 2)

Visura telematica

Tributi speciali: Euro 0,90

Catasto terreni
Visura storica per immobile

Situazione degli atti informatizzati dall'impianto meccanografico al 23/11/2023



Immobile di catasto terreni



Causali di aggiornamento ed annotazioni

Informazioni riportate negli atti del catasto al 23/11/2023

Dati identificativi: Comune di ASCOLI SATRIANO (A463) (FG)

Foglio 26 Particella 36

Partita: 5556

Classamento:

Redditi: dominicale Euro 60,53 Lire 117.198

agrario Euro 50,44 Lire 97.665

Particella con qualità: SEMINATIVO di classe 3

Superficie: 19.533 m²

> Intestati catastali

> 1. COCCA Concetta ; Fu Pasquale

Diritto di: Comproprietario

> 2. DE BIASI Giuseppa ; Di Angelo

Diritto di: Comproprietario

> 3. DI LEO Angela ; Fu Vito

Diritto di: Comproprietario

> 4. DI LEO Angelo (CF DLINGL22L20E245M)

nato a GUARDIA LOMBARDI (AV) il 20/07/1922

Diritto di: Comproprietario

> 5. DI LEO Angelo ; Fu Pasquale

Diritto di: Comproprietario

> 6. DI LEO Antonio (CF DLINTN18H20E245B)

nato a GUARDIA LOMBARDI (AV) il 20/06/1918

Diritto di: Comproprietario

➤ **7. DI LEO Concetta (CF DLICCT34T54E245Y)**

nata a GUARDIA LOMBARDI (AV) il 14/12/1934

Diritto di: Comproprietario

➤ **8. DI LEO Delia ; Fu Vito**

Diritto di: Comproprietario

➤ **9. DI LEO Domenico ; Fu Pasquale**

Diritto di: Comproprietario

➤ **10. DI LEO Ernesta ; Fu Vito**

Diritto di: Comproprietario

➤ **11. DI LEO Gerardo ; Fu Francesco**

Diritto di: Comproprietario

➤ **12. DI LEO Gerardo ; Fu Vito**

nato a GUARDIA LOMBARDI (AV) il 07/03/1926

Diritto di: Comproprietario

➤ **13. DI LEO Giovanna (CF DLIGNN06H63E245J)**

nata a GUARDIA LOMBARDI (AV) il 23/06/1906

Diritto di: Comproprietario

➤ **14. DI LEO Giovanni ; Fu Pasquale**

Diritto di: Comproprietario

➤ **15. DI LEO Giuseppe ; Fu Vito**

Diritto di: Comproprietario

➤ **16. DI LEO Maria ; Assunta Fu Vito**

Diritto di: Comproprietario

➤ **17. DI LEO Maria ; Fu Vito**

Diritto di: Comproprietario

➤ **18. DI LEO Maria Camilla (CF DLIMCM26S58E245J)**

nata a GUARDIA LOMBARDI (AV) il 18/11/1926

Diritto di: Comproprietario

- **19. DI LEO Pasquale (CF DLIPQL26B01E245C)**
nato a GUARDIA LOMBARDI (AV) il 01/02/1926
Diritto di: Comproprietario
- **20. DI LEO Rosaria ; Fu Antonio**

Diritto di: Comproprietario
- **21. DI LEO Saverio ; Fu Antonio**

Diritto di: Comproprietario
- **22. DI LEO Vito ; Fu Antonio**

Diritto di: Comproprietario
- **23. DI PAOLA Alessandro (CF DPLLSN33B24E245F)**
nato a GUARDIA LOMBARDI (AV) il 24/02/1933
Diritto di: Comproprietario
- **24. DI PAOLA Anna (CF DPLNNA57R48E245G)**
nata a GUARDIA LOMBARDI (AV) il 08/10/1957
Diritto di: Comproprietario
- **25. DI PAOLA Ligurio (CF DPLLGR62D19E245L)**
nato a GUARDIA LOMBARDI (AV) il 19/04/1962
Diritto di: Comproprietario
- **26. DI PAOLA Maria ; Rosa**
nata il 06/02/1893
Diritto di: Usufruttuario parziale
- **27. DI PAOLA Maria ; Rosa Fu Giovanni**

Diritto di: Comproprietario
- **28. DI PAOLA Pasqualina (CF DPLPQL54T49E245K)**
nata a GUARDIA LOMBARDI (AV) il 09/12/1954
Diritto di: Comproprietario
- **29. DI SANTO Anna ; Fu Domenico**

Diritto di: Comproprietario
- **30. PASQUARIELLO Antonio (CF PSQNTN14T11A015X)**
nato a ACCADIA (FG) il 11/12/1914
Diritto di: Comproprietario

➤ **31. ROSSI Generosa ; Di Antonio**

Diritto di: Comproprietario

➤ **32. ROSSI Grazia ; Di Antonio**

Diritto di: Comproprietario

➤ **33. ROSSI Marietta ; Di Antonio**

Diritto di: Comproprietario

➤ **34. ROSSI Saverio ; Di Antonio**

Diritto di: Comproprietario

➤ **35. VALVANO Maddalena ; Ved Di Leo**

Diritto di: Comproprietario

> **Dati identificativi**

 **dall'impianto**

Impianto meccanografico del 05/02/1976

Immobile attuale

Comune di **ASCOLI SATRIANO (A463) (FG)**

Foglio **26** Particella **36**

> **Dati di classamento**

 **dal 05/04/1972 al 05/02/1976**

FRAZIONAMENTO del 05/04/1972 in atti dal
07/07/1990 (n. 11.1/1972)

Immobile attuale

Comune di **ASCOLI SATRIANO (A463) (FG)**

Foglio **26** Particella **36**

Redditi: dominicale **Euro 363,17 Lire 703.200**

agrario **Euro 302,64 Lire 586.000**

Particella con qualità: **SEMINATIVO** di classe **03**

Superficie: **117.200 m²**

Partita: **5556**

Sono stati inoltre variati/soppressi i seguenti immobili:

Comune: **ASCOLI SATRIANO (A463) (FG)**

Foglio 26 Particella 101

Foglio 26 Particella 102

Foglio 26 Particella 100

Foglio 26 Particella 99

Foglio 26 Particella 98

Foglio 26 Particella 97

📅 dal 05/02/1976 al 26/10/1978

Immobile attuale

Comune di **ASCOLI SATRIANO (A463) (FG)**

Foglio **26** Particella **36**

Redditi: dominicale **Euro 533,41 Lire 1.032.834**

agrario **Euro 444,51 Lire 860.695**

Particella con qualità: **SEMINATIVO** di classe **03**
Superficie: **172.139 m²**

Partita: **5556**

Impianto meccanografico del 05/02/1976

📅 dal 26/10/1978 al 07/07/1990

Immobile attuale

Comune di **ASCOLI SATRIANO (A463) (FG)**

Foglio **26** Particella **36**

Redditi: dominicale **Euro 60,53 Lire 117.198**

agrario **Euro 50,44 Lire 97.665**

Particella con qualità: **SEMINATIVO** di classe **03**
Superficie: **19.533 m²**

Partita: **5556**

FRAZIONAMENTO del 26/10/1978 in atti dal
07/07/1990 (n. 36.1/1978)

**Sono stati inoltre variati/soppressi i seguenti
immobili:**

Comune: **ASCOLI SATRIANO (A463) (FG)**

Foglio 26 Particella 139

Foglio 26 Particella 138

📅 dal 07/07/1990

Immobile attuale

Comune di **ASCOLI SATRIANO (A463) (FG)**

Foglio **26** Particella **36**

Redditi: dominicale **Euro 181,59 Lire 351.600**

agrario **Euro 151,32 Lire 293.000**

Particella con qualità: **SEMINATIVO** di classe **03**
Superficie: **58.600 m²**

Partita: **5556**

FRAZIONAMENTO in atti dal 07/07/1990 (n. 25.1/1976)

**Sono stati inoltre variati/soppressi i seguenti
immobili:**

Comune: **ASCOLI SATRIANO (A463) (FG)**

Foglio 26 Particella 131

Direzione Provinciale di Foggia
Ufficio Provinciale - Territorio
Servizi Catastali

> Storia degli intestati dell'immobile

Dati identificativi: Immobile attuale - Comune di ASCOLI SATRIANO (A463) (FG) Foglio 26 Particella 36

- **1. COCCA Concetta ; Fu Pasquale**
📄 dall'impianto
Diritto di: Comproprietario (deriva dall'atto 1)
1. Impianto meccanografico del 05/02/1976
- **2. DE BIASI Giuseppa ; Di Angelo**
📄 dall'impianto
Diritto di: Comproprietario (deriva dall'atto 1)
- **3. DI LEO Angela ; Fu Vito**
📄 dall'impianto
Diritto di: Comproprietario (deriva dall'atto 1)
- **4. DI LEO Angelo (CF DLINGL22L20E245M)**
nato a GUARDIA LOMBARDI (AV) il 20/07/1922
📄 dall'impianto
Diritto di: Comproprietario (deriva dall'atto 1)
- **5. DI LEO Angelo ; Fu Pasquale**
📄 dall'impianto
Diritto di: Comproprietario (deriva dall'atto 1)
- **6. DI LEO Antonio (CF DLINTN18H20E245B)**
nato a GUARDIA LOMBARDI (AV) il 20/06/1918
📄 dall'impianto
Diritto di: Comproprietario (deriva dall'atto 1)
- **7. DI LEO Concetta (CF DLICCT34T54E245Y)**
nata a GUARDIA LOMBARDI (AV) il 14/12/1934
📄 dall'impianto
Diritto di: Comproprietario (deriva dall'atto 1)
- **8. DI LEO Delia ; Fu Vito**
📄 dall'impianto
Diritto di: Comproprietario (deriva dall'atto 1)
- **9. DI LEO Domenico ; Fu Pasquale**
📄 dall'impianto
Diritto di: Comproprietario (deriva dall'atto 1)
- **10. DI LEO Ernesta ; Fu Vito**
📄 dall'impianto
Diritto di: Comproprietario (deriva dall'atto 1)
- **11. DI LEO Gerardo ; Fu Francesco**
📄 dall'impianto
Diritto di: Comproprietario (deriva dall'atto 1)
- **12. DI LEO Gerardo ; Fu Vito**
nato a GUARDIA LOMBARDI (AV) il 07/03/1926
📄 dall'impianto
Diritto di: Comproprietario (deriva dall'atto 1)
- **13. DI LEO Giovanna (CF DLIGNN06H63E245J)**
nata a GUARDIA LOMBARDI (AV) il 23/06/1906
📄 dall'impianto
Diritto di: Comproprietario (deriva dall'atto 1)

Direzione Provinciale di Foggia
Ufficio Provinciale - Territorio
Servizi Catastali

- **14. DI LEO Giovanni ; Fu Pasquale**
 - 📄 dall'impianto
 - Diritto di: Comproprietario (deriva dall'atto 1)
- **15. DI LEO Giuseppe ; Fu Vito**
 - 📄 dall'impianto
 - Diritto di: Comproprietario (deriva dall'atto 1)
- **16. DI LEO Maria ; Assunta Fu Vito**
 - 📄 dall'impianto
 - Diritto di: Comproprietario (deriva dall'atto 1)
- **17. DI LEO Maria ; Fu Vito**
 - 📄 dall'impianto
 - Diritto di: Comproprietario (deriva dall'atto 1)
- **18. DI LEO Maria Camilla**
(CF DLIMCM26S58E245J)
nata a GUARDIA LOMBARDI (AV) il 18/11/1926
 - 📄 dall'impianto
 - Diritto di: Comproprietario (deriva dall'atto 1)
- **19. DI LEO Pasquale**
(CF DLIPQL26B01E245C)
nato a GUARDIA LOMBARDI (AV) il 01/02/1926
 - 📄 dall'impianto
 - Diritto di: Comproprietario (deriva dall'atto 1)
- **20. DI LEO Rosaria ; Fu Antonio**
 - 📄 dall'impianto
 - Diritto di: Comproprietario (deriva dall'atto 1)
- **21. DI LEO Saverio ; Fu Antonio**
 - 📄 dall'impianto
 - Diritto di: Comproprietario (deriva dall'atto 1)
- **22. DI LEO Vito ; Fu Antonio**
 - 📄 dall'impianto
 - Diritto di: Comproprietario (deriva dall'atto 1)
- **23. DI PAOLA Alessandro**
(CF DPLLSN33B24E245F)
nato a GUARDIA LOMBARDI (AV) il 24/02/1933
 - 📄 dall'impianto
 - Diritto di: Comproprietario (deriva dall'atto 1)
- **24. DI PAOLA Anna**
(CF DPLNNA57R48E245G)
nata a GUARDIA LOMBARDI (AV) il 08/10/1957
 - 📄 dall'impianto
 - Diritto di: Comproprietario (deriva dall'atto 1)
- **25. DI PAOLA Ligurio**
(CF DPLLGR62D19E245L)
nato a GUARDIA LOMBARDI (AV) il 19/04/1962
 - 📄 dall'impianto
 - Diritto di: Comproprietario (deriva dall'atto 1)
- **26. DI PAOLA Maria ; Rosa**
nata il 06/02/1893
 - 📄 dall'impianto
 - Diritto di: Usufruttuario parziale (deriva dall'atto 1)

Direzione Provinciale di Foggia
Ufficio Provinciale - Territorio
Servizi Catastali

- **27. DI PAOLA Maria ; Rosa Fu Giovanni**
📄 dall'impianto
Diritto di: Comproprietario (deriva dall'atto 1)
- **28. DI PAOLA Pasqualina**
(CF DPLPQL54T49E245K)
nata a GUARDIA LOMBARDI (AV) il 09/12/1954
📄 dall'impianto
Diritto di: Comproprietario (deriva dall'atto 1)
- **29. DI SANTO Anna ; Fu Domenico**
📄 dall'impianto
Diritto di: Comproprietario (deriva dall'atto 1)
- **30. PASQUARIELLO Antonio**
(CF PSQNTN14T11A015X)
nato a ACCADIA (FG) il 11/12/1914
📄 dall'impianto
Diritto di: Comproprietario (deriva dall'atto 1)
- **31. ROSSI Generosa ; Di Antonio**
📄 dall'impianto
Diritto di: Comproprietario (deriva dall'atto 1)
- **32. ROSSI Grazia ; Di Antonio**
📄 dall'impianto
Diritto di: Comproprietario (deriva dall'atto 1)
- **33. ROSSI Marietta ; Di Antonio**
📄 dall'impianto
Diritto di: Comproprietario (deriva dall'atto 1)
- **34. ROSSI Saverio ; Di Antonio**
📄 dall'impianto
Diritto di: Comproprietario (deriva dall'atto 1)
- **35. VALVANO Maddalena ; Ved Di Leo**
📄 dall'impianto
Diritto di: Comproprietario (deriva dall'atto 1)

Visura telematica

Tributi speciali: Euro 0,90

Catasto terreni
Visura storica per immobile

Situazione degli atti informatizzati dall'impianto meccanografico al 23/11/2023



Immobile di catasto terreni



Causali di aggiornamento ed annotazioni

Informazioni riportate negli atti del catasto al 23/11/2023

Dati identificativi: Comune di ASCOLI SATRIANO (A463) (FG)

Foglio 26 Particella 41

Partita: 555

Classamento:

Redditi: dominicale Euro 6,57 Lire 12.720
agrario Euro 5,47 Lire 10.600

Particella con qualità: SEMINATIVO di classe 3

Superficie: 2.120 m²

> Intestati catastali

➤ 1. ENTE AUTONOMO ACQUEDOTTO PUGLIESE (CF 0034700021)

sede in BARI (BA)

Diritto di: Proprieta' per 1000/1000

> Dati identificativi

📅 dall'impianto

Impianto meccanografico del 05/02/1976

Immobile attuale

Comune di ASCOLI SATRIANO (A463) (FG)

Foglio 26 Particella 41

> Dati di classamento

📅 dall'impianto

Impianto meccanografico del 05/02/1976

Immobile attuale

Comune di ASCOLI SATRIANO (A463) (FG)

Foglio 26 Particella 41

Redditi: dominicale Euro 6,57 Lire 12.720
agrario Euro 5,47 Lire 10.600

Particella con qualità: SEMINATIVO di classe 03
Superficie: 2.120 m²

Partita: 555

> **Storia degli intestati dell'immobile**

Dati identificativi: Immobile attuale - Comune di ASCOLI SATRIANO (A463) (FG) Foglio 26 Particella 41

➤ **1. ENTE AUTONOMO ACQUEDOTTO PUGLIESE**
(CF 0034700021)
sede in BARI (BA)

1. Impianto meccanografico del 05/02/1976

📁 dall'impianto
Diritto di: Proprieta' per 1000/1000 (deriva dall'atto
1)

Visura telematica

Tributi speciali: Euro 0,90

Catasto terreni
Visura storica per immobile

Situazione degli atti informatizzati dall'impianto meccanografico al 23/11/2023



Immobile di catasto terreni



Causali di aggiornamento ed annotazioni

Informazioni riportate negli atti del catasto al 23/11/2023

Dati identificativi: Comune di ASCOLI SATRIANO (A463) (FG)

Foglio 26 Particella 94

Partita: 5598

Classamento:

Redditi: dominicale Euro 55,47 Lire 107.400

agrario Euro 46,22 Lire 89.500

Particella con qualità: SEMINATIVO di classe 3

Superficie: 17.900 m²

> Intestati catastali

➤ 1. DI LEO Vita (CF DLIVTI75H44Z401K)

nata in CANADA (EE) il 04/06/1975

Diritto di: Proprieta' per 1/1 Regime: bene personale

> Dati identificativi

📅 dall'impianto

Impianto meccanografico del 05/02/1976

Immobile attuale

Comune di ASCOLI SATRIANO (A463) (FG)

Foglio 26 Particella 94

> Dati di classamento

📅 dall'impianto

Impianto meccanografico del 05/02/1976

Immobile attuale

Comune di ASCOLI SATRIANO (A463) (FG)

Foglio 26 Particella 94

Redditi: dominicale Euro 55,47 Lire 107.400

agrario Euro 46,22 Lire 89.500

Particella con qualità: SEMINATIVO di classe 03

Superficie: 17.900 m²

Partita: 5598

> **Storia degli intestati dell'immobile**

Dati identificativi: Immobile attuale - Comune di ASCOLI SATTIANO (A463) (FG) Foglio 26 Particella 94

- **1. DI LEO Antonio (CF DLINTN45A14E245Y)**
nato a GUARDIA LOMBARDI (AV) il 14/01/1945
📅 dall'impianto al 29/04/2011
Diritto di: Proprieta' per 1000/1000 (deriva dall'atto 1)
1. Impianto meccanografico del 05/02/1976
- **1. DI LEO Anna (CF DLINNA54T44E245K)**
nata a GUARDIA LOMBARDI (AV) il 04/12/1954
📅 dal 29/04/2011 al 25/05/2021
Diritto di: Proprieta' per 1/1 (deriva dall'atto 2)
2. TESTAMENTO OLOGRAFO del 29/04/2011
Pubblico ufficiale PESIRI Sede AVELLINO (AV)
Repertorio n. 52409 - UR Sede SANT'ANGELO DEI
LOMBARDI (AV) Registrazione Volume 9990 n. 413
registrato in data 29/05/2012 - SUCCESSIONE
TESTAMENTARIA Voltura n. 12256.1/2012 - Pratica n.
FG0166471 in atti dal 26/06/2012
- **1. DI LEO Vita (CF DLIVTI75H44Z401K)**
nata in CANADA (EE) il 04/06/1975
📅 dal 25/05/2021
Diritto di: Proprieta' per 1/1 Regime: bene
personale (deriva dall'atto 3)
3. Atto del 25/05/2021 Pubblico ufficiale PESIRI
FABRIZIO VIRGINIO Sede AVELLINO (AV) Repertorio
n. 40883 - DONAZIONE ACCETTATA Nota presentata
con Modello Unico n. 9912.1/2021 Reparto PI di
FOGGIA in atti dal 31/05/2021

Visura telematica

Tributi speciali: Euro 0,90

Catasto terreni
Visura storica per immobile

Situazione degli atti informatizzati dall'impianto meccanografico al 23/11/2023



Immobile di catasto terreni



Causali di aggiornamento ed annotazioni

Informazioni riportate negli atti del catasto al 23/11/2023

Dati identificativi: Comune di ASCOLI SATRIANO (A463) (FG)

Foglio 26 Particella 103

Partita: 3587

Classamento:

Redditi: dominicale Euro 7,24 Lire 14.025
agrario Euro 5,11 Lire 9.900

Particella con qualità: SEMINATIVO di classe 2

Superficie: 1.650 m²

> Intestati catastali

➤ 1. CONSORZIO PER L AREA DI SVILUPPO INDUSTRIALE DI FOGGIA

Diritto di: Proprieta' per 1000/1000

> Dati identificativi

📅 dall'impianto al 07/02/1976

Immobile predecessore

Comune di ASCOLI SATRIANO (A463) (FG)

Foglio 26 Particella 6

Impianto meccanografico del 05/02/1976

📅 dal 07/02/1976

Immobile attuale

Comune di ASCOLI SATRIANO (A463) (FG)

Foglio 26 Particella 103

FRAZIONAMENTO del 07/02/1976 in atti dal
02/08/1989 (n. 3.13/1976)

**Sono stati inoltre variati/soppressi i seguenti
immobili:**

Comune: ASCOLI SATRIANO (A463) (FG)

Foglio 26 Particella 6

Foglio 26 Particella 104

> Dati di classamento

Direzione Provinciale di Foggia
Ufficio Provinciale - Territorio
Servizi Catastali

 dall'impianto al 07/02/1976

Impianto meccanografico del 05/02/1976

Immobile predecessore

Comune di **ASCOLI SATRIANO (A463) (FG)**

Foglio **26** Particella **6**

Redditi: dominicale **Euro 251,76 Lire 487.484**

agrario **Euro 177,72 Lire 344.106**

Particella con qualità: **SEMINATIVO** di classe **02**
Superficie: **57.351 m²**

Partita: **3587**

 dal 07/02/1976

FRAZIONAMENTO del 07/02/1976 in atti dal
02/08/1989 (n. 3.13/1976)

Immobile attuale

Comune di **ASCOLI SATRIANO (A463) (FG)**

Foglio **26** Particella **103**

Redditi: dominicale **Euro 7,24 Lire 14.025**

agrario **Euro 5,11 Lire 9.900**

Particella con qualità: **SEMINATIVO** di classe **02**
Superficie: **1.650 m²**

Partita: **3587**

Sono stati inoltre variati/soppressi i seguenti immobili:

Comune: **ASCOLI SATRIANO (A463) (FG)**

Foglio **26** Particella **6**


Foglio **26** Particella **104**

> Storia degli intestati dell'immobile

Dati identificativi: Immobile predecessore - Comune di **ASCOLI SATRIANO (A463) (FG)** Foglio **26**
Particella **6**

 **1. DANZA Domenica**
(CF DNZDNC26E50I1930)
nata a SANT'AGATA DI PUGLIA (FG) il 10/05/1926


1. Impianto meccanografico del 05/02/1976

 dall'impianto al 18/10/2023
Diritto di: Proprieta' per 1000/1000 (deriva dall'atto
1)

Dati identificativi: Immobile attuale - Comune di **ASCOLI SATRIANO (A463) (FG)** Foglio **26** Particella **103**


 **1. DANZA Domenica**
(CF DNZDNC26E50I1930)
nata a SANT'AGATA DI PUGLIA (FG) il 10/05/1926

2. FRAZIONAMENTO del 07/02/1976 in atti dal
02/08/1989 (n. 3.13/1976)

 dal 07/02/1976 al 02/05/1977
Diritto di: Da verificare (deriva dall'atto 2)

 **1. CONSORZIO PER L AREA DI SVILUPPO**
INDUSTRIALE DI FOGGIA

3. Atto amministrativo DECRETO (DISPOSIZIONI
DELLE AUTORITA') del 02/05/1977 Pubblico ufficiale
CONSORZIO Sede FOGGIA (FG) - UR Sede FOGGIA
(FG) Registrazione n. 357 registrato in data
09/05/1977 - Voltura n. 3764.1/1977 in atti dal
04/08/1989

 dal 02/05/1977
Diritto di: Proprieta' per 1000/1000 (deriva dall'atto
3)

Visura telematica

Tributi speciali: Euro 0,90

Catasto terreni

Visura storica per immobile

Situazione degli atti informatizzati dall'impianto meccanografico al 23/11/2023



Immobile di catasto terreni



Causali di aggiornamento ed annotazioni

Informazioni riportate negli atti del catasto al 23/11/2023

Dati identificativi: Comune di ASCOLI SATRIANO (A463) (FG)

Foglio 26 Particella 108

Partita: 4490

Classamento:

Redditi: dominicale Euro 17,38 Lire 33.660

agrario Euro 12,27 Lire 23.760

Particella con qualità: SEMINATIVO di classe 2

Superficie: 3.960 m²

> Intestati catastali

➤ 1. CRISCIO Emilio (CF CRSMLE66B20D643D)

nato a FOGGIA (FG) il 20/02/1966

Diritto di: Proprieta' per 1/1

> Dati identificativi

📅 dall'impianto al 29/08/1977

Immobile predecessore

Comune di ASCOLI SATRIANO (A463) (FG)

Foglio 26 Particella 48

Impianto meccanografico del 05/02/1976

📅 dal 29/08/1977

Immobile attuale

Comune di ASCOLI SATRIANO (A463) (FG)

Foglio 26 Particella 108

FRAZIONAMENTO del 29/08/1977 in atti dal 29/12/1981 (n. 86981)

Sono stati inoltre variati/soppressi i seguenti immobili:

Comune: ASCOLI SATRIANO (A463) (FG)

Foglio 26 Particella 107

Foglio 26 Particella 48

> Dati di classamento

Direzione Provinciale di Foggia
Ufficio Provinciale - Territorio
Servizi Catastali

 dall'impianto al 29/08/1977

Impianto meccanografico del 05/02/1976

Immobile predecessore

Comune di **ASCOLI SATRIANO (A463) (FG)**

Foglio **26** Particella **48**

Redditi: dominicale **Euro 202,58 Lire 392.250**

agrario **Euro 143,00 Lire 276.882**

Particella con qualità: **SEMINATIVO** di classe **02**
Superficie: **46.147 m²**

Partita: **4490**

 dal 29/08/1977

FRAZIONAMENTO del 29/08/1977 in atti dal
29/12/1981 (n. 86981)

Immobile attuale

Comune di **ASCOLI SATRIANO (A463) (FG)**

Foglio **26** Particella **108**

Redditi: dominicale **Euro 17,38 Lire 33.660**

agrario **Euro 12,27 Lire 23.760**

Particella con qualità: **SEMINATIVO** di classe **02**
Superficie: **3.960 m²**

Partita: **4490**

Sono stati inoltre variati/soppressi i seguenti immobili:

Comune: **ASCOLI SATRIANO (A463) (FG)**

Foglio 26 Particella 107


Foglio 26 Particella 48

> **Storia degli intestati dell'immobile**

Dati identificativi: Immobile predecessore - Comune di **ASCOLI SATRIANO (A463) (FG)** Foglio **26**
Particella **48**

> **1. ALLEGRETTI Michele**
(CF LLGMHL31D05D643X)
nato a **FOGGIA (FG)** il 05/04/1931


1. Impianto meccanografico del 05/02/1976

 dall'impianto al 15/03/1995
Diritto di: Da verificare (deriva dall'atto 1)

Dati identificativi: Immobile attuale - Comune di **ASCOLI SATRIANO (A463) (FG)** Foglio **26** Particella **108**


> **1. ALLEGRETTI Michele**
(CF LLGMHL31D05D643X)
nato a **FOGGIA (FG)** il 05/04/1931

2. FRAZIONAMENTO del 29/08/1977 in atti dal
29/12/1981 (n. 86981)

 dal 29/08/1977 al 15/03/1995
Diritto di: Da verificare (deriva dall'atto 2)

> **1. CASSA PER LA FORMAZIONE DELLA
PROPRIETA' CONTADINA**

3. Atto del 15/03/1995 Pubblico ufficiale
METERANGELIS V. Repertorio n. 16409 - UR Sede
FOGGIA (FG) Registrazione n. 1038 registrato in data
03/04/1995 - Voltura n. 2698.1/1995 in atti dal
29/03/1999

 dal 15/03/1995 al 15/03/1995
Diritto di: Da verificare (deriva dall'atto 3)

➤ **1. CRISCIO Emilio**
(CF CRSMLE66B20D643D)
nato a FOGGIA (FG) il 20/02/1966
📅 dal 15/03/1995 al 14/04/2010
Diritto di: Oneri possessore con patto di riservato dominio dalla cassa per la formazione contadina (deriva dall'atto 4)

➤ **1. CRISCIO Emilio**
(CF CRSMLE66B20D643D)
nato a FOGGIA (FG) il 20/02/1966
📅 dal 14/04/2010
Diritto di: Proprieta' per 1/1 (deriva dall'atto 5)

4. Atto del 15/03/1995 Pubblico ufficiale METERANGELIS V. Repertorio n. 16410 - UR Sede FOGGIA (FG) Registrazione n. 1039 registrato in data 03/04/1995 - Voltura n. 2699.1/1995 in atti dal 29/03/1999

5. SCRITTURA PRIVATA del 14/04/2010 Pubblico ufficiale DRAGONETTI Sede ROMA (RM) Repertorio n. 7371 - UU Sede ROMA (RM) Registrazione n. 3932 registrato in data 27/04/2010 - QUIET. E CANC. PATTO RISERVATO DOMINIO Voltura n. 11715.1/2010 - Pratica n. FG0163926 in atti dal 28/06/2010

Visura telematica

Tributi speciali: Euro 0,90

Catasto terreni

Visura storica per immobile

Situazione degli atti informatizzati dall'impianto meccanografico al 23/11/2023



Immobile di catasto terreni



Causali di aggiornamento ed annotazioni

Informazioni riportate negli atti del catasto al 23/11/2023

Dati identificativi: Comune di ASCOLI SATRIANO (A463) (FG)

Foglio 26 Particella 110

Classamento:

Redditi: dominicale Euro 40,69

agrario Euro 31,30

Particella con qualità: SEMIN IRRIG di classe U

Superficie: 6.060 m²

> Intestati catastali

> 1. NIGRO Alice Domenica (CF NGR LDM97D63D643L)

nata a FOGGIA (FG) il 23/04/1997

Diritto di: Proprieta' per 1/1

> Dati identificativi

📅 dall'impianto al 07/02/1976

Immobile predecessore

Comune di ASCOLI SATRIANO (A463) (FG)

Foglio 26 Particella 49

Impianto meccanografico del 05/02/1976

📅 dal 07/02/1976

Immobile attuale

Comune di ASCOLI SATRIANO (A463) (FG)

Foglio 26 Particella 110

FRAZIONAMENTO del 07/02/1976 in atti dal 03/08/1989 (n. 3.14/1976)

Sono stati inoltre variati/soppressi i seguenti immobili:

Comune: ASCOLI SATRIANO (A463) (FG)

Foglio 26 Particella 109

Foglio 26 Particella 49

> Dati di classamento

📅 dall'impianto al 07/02/1976

Immobile predecessore

Comune di ASCOLI SATRIANO (A463) (FG)

Foglio 26 Particella 49

Impianto meccanografico del 05/02/1976

Redditi: dominicale **Euro 306,52 Lire 593.513**
agrario **Euro 216,37 Lire 418.950**

Particella con qualità: **SEMINATIVO** di classe **02**
Superficie: **69.825 m²**

Partita: **3589**

📅 dal 07/02/1976 al 14/12/2017

Immobile attuale

Comune di **ASCOLI SATRIANO (A463) (FG)**

Foglio **26** Particella **110**

Redditi: dominicale **Euro 26,60 Lire 51.510**
agrario **Euro 18,78 Lire 36.360**

Particella con qualità: **SEMINATIVO** di classe **02**
Superficie: **6.060 m²**

Partita: **3589**

FRAZIONAMENTO del 07/02/1976 in atti dal
03/08/1989 (n. 3.14/1976)

Sono stati inoltre variati/soppressi i seguenti immobili:

Comune: **ASCOLI SATRIANO (A463) (FG)**

Foglio 26 Particella 109

Foglio 26 Particella 49

📅 dal 14/12/2017

Immobile attuale

Comune di **ASCOLI SATRIANO (A463) (FG)**

Foglio **26** Particella **110**

Redditi: dominicale **Euro 40,69**
agrario **Euro 31,30**

Particella con qualità: **SEMIN IRRIG** di classe **U**
Superficie: **6.060 m²**

TABELLA DI VARIAZIONE del 16/06/2017 Pratica n.
FG0226186 in atti dal 14/12/2017 TRASMISSIONE
DATI AGEA AI SENSI DEL DL 3.10.2006 N. 262 (n.
21042.1/2017)

Annotazioni: variazione colturale eseguita ai sensi del
dl 3.10.2006 n. 262, convertito con modificazioni nella
legge 24.11.2006 n. 286 e successive modificazioni
(anno 2017) - eseguita a seguito di dichiarazione resa
il 16/06/2017 all'organismo pagatore agea con la
domanda agea.adu.2017.0613502 (scheda validazione/
fascicolo prot. n. agea.caa1775.2017.0002000) -
classamento per parificazione con la qualita' 43 - uliv
vignet, classe 01

> Storia degli intestati dell'immobile

Dati identificativi: Immobile predecessore - Comune di **ASCOLI SATRIANO (A463) (FG)** Foglio **26**
Particella **49**

➤ **1. BALDASSARRO Pasquale**
(CF BLDPQL20B09D269H)
nato a DELICETO (FG) il 09/02/1920

1. Impianto meccanografico del 05/02/1976

📅 dall'impianto al 30/05/2000
Diritto di: Da verificare (deriva dall'atto 1)

Dati identificativi: Immobile attuale - Comune di **ASCOLI SATRIANO (A463) (FG)** Foglio **26** Particella **110**

➤ **1. BALDASSARRO Pasquale**
(CF BLDPQL20B09D269H)
nato a DELICETO (FG) il 09/02/1920

2. FRAZIONAMENTO del 07/02/1976 in atti dal
03/08/1989 (n. 3.14/1976)

Direzione Provinciale di Foggia
Ufficio Provinciale - Territorio
Servizi Catastali

- 📅 dal 07/02/1976 al 30/05/2000
Diritto di: Da verificare (deriva dall'atto 2)
- **1. BALDASSARRO Maria Imperatrice Rita**
(CF BLDMMP60H61A463T)
nata a ASCOLI SATRIANO (FG) il 21/06/1960
- 📅 dal 30/05/2000 al 25/09/2023
Diritto di: Proprieta' per 1/1 Regime: bene
personale (deriva dall'atto 3)
- **1. NIGRO Alice Domenica**
(CF NGRLDM97D63D643L)
nata a FOGGIA (FG) il 23/04/1997
- 📅 dal 25/09/2023
Diritto di: Proprieta' per 1/1 (deriva dall'atto 4)

3. Atto del 30/05/2000 Pubblico ufficiale VASSALLI FRANCESCO Sede DELICETO (FG) Repertorio n. 32027 - DONAZIONE ACCETTATA Trascrizione n. 7836.1/2000 Reparto PI di FOGGIA - Pratica n. 38510 in atti dal 20/07/2000

4. Atto del 25/09/2023 Pubblico ufficiale TRINASTICH DANIELA Sede FOGGIA (FG) Repertorio n. 6988 - COMPRAVENDITA Nota presentata con Modello Unico n. 17705.1/2023 Reparto PI di FOGGIA in atti dal 29/09/2023

Visura telematica

Tributi speciali: Euro 0,90

Catasto terreni
Visura storica per immobile

Situazione degli atti informatizzati dall'impianto meccanografico al 23/11/2023



Immobile di catasto terreni



Causali di aggiornamento ed annotazioni

Informazioni riportate negli atti del catasto al 23/11/2023

Dati identificativi: Comune di ASCOLI SATRIANO (A463) (FG)

Foglio 26 Particella 113

Partita: 3657

Classamento:

Redditi: dominicale Euro 1,09 Lire 2.108

agrario Euro 0,77 Lire 1.488

Particella con qualità: SEMINATIVO di classe 2

Superficie: 248 m²

> **Intestati catastali**

➤ 1. CONSORZIO PER L AREA DI SVILUPPO INDUSTRIALE DI FOGGIA

Diritto di: Proprieta' per 1000/1000

> **Dati identificativi**

📅 dall'impianto al 07/02/1976

Immobile predecessore

Comune di ASCOLI SATRIANO (A463) (FG)

Foglio 26 Particella 84

Impianto meccanografico del 05/02/1976

📅 dal 07/02/1976

Immobile attuale

Comune di ASCOLI SATRIANO (A463) (FG)

Foglio 26 Particella 113

FRAZIONAMENTO del 07/02/1976 in atti dal 03/08/1989 (n. 3.15/1976)

Sono stati inoltre variati/soppressi i seguenti immobili:

Comune: ASCOLI SATRIANO (A463) (FG)

Foglio 26 Particella 114

Foglio 26 Particella 84

> **Dati di classamento**

Direzione Provinciale di Foggia
Ufficio Provinciale - Territorio
Servizi Catastali

 dall'impianto al 07/02/1976

Impianto meccanografico del 05/02/1976

Immobile predecessore

Comune di **ASCOLI SATRIANO (A463) (FG)**

Foglio **26** Particella **84**

Redditi: dominicale **Euro 37,81 Lire 73.219**

agrario **Euro 26,69 Lire 51.684**

Particella con qualità: **SEMINATIVO** di classe **02**
Superficie: **8.614 m²**

Partita: **3657**

 dal 07/02/1976

FRAZIONAMENTO del 07/02/1976 in atti dal
03/08/1989 (n. 3.15/1976)

Immobile attuale

Comune di **ASCOLI SATRIANO (A463) (FG)**

Foglio **26** Particella **113**

Redditi: dominicale **Euro 1,09 Lire 2.108**

agrario **Euro 0,77 Lire 1.488**

Particella con qualità: **SEMINATIVO** di classe **02**
Superficie: **248 m²**

Partita: **3657**

Sono stati inoltre variati/soppressi i seguenti immobili:

Comune: **ASCOLI SATRIANO (A463) (FG)**

Foglio 26 Particella 114

Foglio 26 Particella 84

> **Storia degli intestati dell'immobile**

Dati identificativi: Immobile predecessore - Comune di **ASCOLI SATRIANO (A463) (FG)** Foglio **26**
Particella **84**

> **1. DANZA Leonardo ; Di Michele**

1. Impianto meccanografico del 05/02/1976

 dall'impianto al 08/10/1989

Diritto di: Da verificare (deriva dall'atto 1)

Dati identificativi: Immobile attuale - Comune di **ASCOLI SATRIANO (A463) (FG)** Foglio **26** Particella **113**

> **1. DANZA Leonardo ; Di Michele**


2. FRAZIONAMENTO del 07/02/1976 in atti dal
03/08/1989 (n. 3.15/1976)

 dal 07/02/1976 al 02/05/1977

Diritto di: Da verificare (deriva dall'atto 2)

> **1. CONSORZIO PER L AREA DI SVILUPPO
INDUSTRIALE DI FOGGIA**

3. Atto amministrativo DECRETO (DISPOSIZIONI
DELLE AUTORITA') del 02/05/1977 Pubblico ufficiale
CONSORZIO Sede FOGGIA (FG) - UR Sede FOGGIA
(FG) Registrazione n. 357 registrato in data
09/05/1977 - Voltura n. 3764.1/1977 in atti dal
04/08/1989

 dal 02/05/1977

Diritto di: Proprieta' per 1000/1000 (deriva dall'atto
3)



Direzione Provinciale di Foggia
Ufficio Provinciale - Territorio
Servizi Catastali

Data: 23/11/2023
Ora: 16:24:23
Numero Pratica: T313317/2023
Pag: 3 - Fine

Tributi speciali: Euro 0,90

Catasto terreni

Visura storica per immobile

Situazione degli atti informatizzati dall'impianto meccanografico al 23/11/2023



Immobile di catasto terreni



Causali di aggiornamento ed annotazioni

Informazioni riportate negli atti del catasto al 23/11/2023

Dati identificativi: Comune di ASCOLI SATRIANO (A463) (FG)

Foglio 26 Particella 114

Partita: 3657

Classamento:

Particella divisa in 2 porzioni

Totali particella:

Redditi: dominicale Euro 3,29

agrario Euro 2,43

Superficie: 620 m²

Il reddito dominicale è stato calcolato tenendo conto delle eventuali deduzioni indicate in tabella

Porzione	AA	AB
Reddito dominicale	Euro 1,64	Euro 1,65
Reddito agrario	Euro 1,26	Euro 1,17
Deduzioni	-	-
Superficie m ²	244	376
Qualità	SEMIN IRRIG	SEMINATIVO
Classe	U	2

> Intestati catastali

> 1. BALDASSARRO Michele (CF BLDMHL55R04D269Y)

nato a DELICETO (FG) il 04/10/1955

Diritto di: Proprieta' per 1000/1000

> Dati identificativi

 dall'impianto al 07/02/1976

Immobile predecessore

Comune di **ASCOLI SATRIANO (A463) (FG)**

Foglio 26 Particella 84

Impianto meccanografico del 05/02/1976

 dal 07/02/1976

Immobile attuale

Comune di **ASCOLI SATRIANO (A463) (FG)**

Foglio 26 Particella 114

FRAZIONAMENTO del 07/02/1976 in atti dal 03/08/1989 (n. 3.15/1976)

Sono stati inoltre variati/soppressi i seguenti immobili:

Comune: **ASCOLI SATRIANO (A463) (FG)**

Foglio 26 Particella 84

Foglio 26 Particella 113

> Dati di classamento

 dall'impianto al 07/02/1976

Immobile predecessore

Comune di **ASCOLI SATRIANO (A463) (FG)**

Foglio 26 Particella 84

Redditi: dominicale **Euro 37,81 Lire 73.219**

 agrario **Euro 26,69 Lire 51.684**

Particella con qualità: **SEMINATIVO** di classe **02**
Superficie: **8.614 m²**

Partita: **3657**

Impianto meccanografico del 05/02/1976

 dal 07/02/1976 al 28/11/2022

Immobile attuale

Comune di **ASCOLI SATRIANO (A463) (FG)**

Foglio 26 Particella 114

Redditi: dominicale **Euro 2,72 Lire 5.270**

 agrario **Euro 1,92 Lire 3.720**

Particella con qualità: **SEMINATIVO** di classe **02**
Superficie: **620 m²**

Partita: **3657**

FRAZIONAMENTO del 07/02/1976 in atti dal 03/08/1989 (n. 3.15/1976)

Sono stati inoltre variati/soppressi i seguenti immobili:

Comune: **ASCOLI SATRIANO (A463) (FG)**

Foglio 26 Particella 84

Foglio 26 Particella 113

 dal 28/11/2022

Immobile attuale

Comune di **ASCOLI SATRIANO (A463) (FG)**

Foglio 26 Particella 114

Particella divisa in **2** porzioni

Totali particella:

Redditi: dominicale **Euro 3,29**

TABELLA DI VARIAZIONE del 13/06/2022 Pratica n. FG0208696 in atti dal 28/11/2022 TRASMISSIONE DATI AGEA AI SENSI DEL DL 3.10.2006 N. 262 (n. 208696.1/2022)

Annotazioni: porzione aa: classamento per parificazione con la qualità 43 - uliv vignet, classe 01 - variazione culturale eseguita ai sensi del dl 3.10.2006 n. 262, convertito con modificazioni nella legge 24.11.2006 n. 286 e successive modificazioni (anno 2022) - eseguita

Direzione Provinciale di Foggia
Ufficio Provinciale - Territorio
Servizi Catastali

agrario Euro 2,43

Superficie: 620 m²

Partita: 3657

Il reddito dominicale è stato calcolato tenendo conto delle eventuali deduzioni indicate in tabella

Porzione	AA	AB
Reddito dominicale	Euro 1,64	Euro 1,65
Reddito agrario	Euro 1,26	Euro 1,17
Deduzioni	-	-
Superficie m ²	244	376
Qualità	SEMIN IRRIG	SEMINATIVO
Classe	U	2

a seguito di dichiarazione resa il 13/06/2022 all'organismo pagatore agea con la domanda agea. adu.2022.0519467 (scheda validazione/fascicolo prot. n. agea.caa1775.2022.0001568)

> Storia degli intestati dell'immobile

Dati identificativi: Immobile predecessore - Comune di ASCOLI SATRIANO (A463) (FG) Foglio 26 Particella 84

➤ **1. DANZA Leonardo ; Di Michele**

📅 dall'impianto al 08/10/1989

Diritto di: Da verificare (deriva dall'atto 1)

1. Impianto meccanografico del 05/02/1976

Dati identificativi: Immobile attuale - Comune di ASCOLI SATRIANO (A463) (FG) Foglio 26 Particella 114

➤ **1. DANZA Leonardo ; Di Michele**

📅 dal 07/02/1976 al 08/10/1989

Diritto di: Da verificare (deriva dall'atto 2)

2. FRAZIONAMENTO del 07/02/1976 in atti dal 03/08/1989 (n. 3.15/1976)

➤ **1. DANZA Carmela (CF DNZCML20H55I193I)**
nata a SANT'AGATA DI PUGLIA (FG) il 15/06/1920

📅 dal 08/10/1989 al 05/12/1994

Diritto di: Proprieta' per 1/2 (deriva dall'atto 3)

3. TESTAMENTO OLOGRAFO del 08/10/1989 Pubblico ufficiale VASSALLI Sede DELICETO (FG) Repertorio n. 25300 - UR Sede ROMA (RM) Registrazione n. 48 registrato in data 03/01/1991 - Voltura n. 614.1/1991 in atti dal 29/01/1991

➤ **2. DANZA Domenica (CF DNZDNC26E50I193O)**

nata a SANT'AGATA DI PUGLIA (FG) il 10/05/1926

📅 dal 08/10/1989 al 05/12/1994

Diritto di: Proprieta' per 1/2 (deriva dall'atto 3)


➤ **1. BALDASSARRO Michele (CF BLDMHL55R04D269Y)**

nato a DELICETO (FG) il 04/10/1955

4. Atto del 05/12/1994 Pubblico ufficiale VASSALLI G. Sede BOVINO (FG) Repertorio n. 1693 - Voltura n. 472.2/1995 in atti dal 21/02/1997

Direzione Provinciale di Foggia
Ufficio Provinciale - Territorio
Servizi Catastali

Data: 23/11/2023
Ora: 16:25:06
Numero Pratica: T313769/2023
Pag: 4 - Fine

 dal 05/12/1994
Diritto di: Proprieta' per 1000/1000 (deriva dall'atto
4)

Visura telematica

Tributi speciali: Euro 0,90

Catasto terreni

Visura storica per immobile

Situazione degli atti informatizzati dall'impianto meccanografico al 23/11/2023



Immobile di catasto terreni



Causali di aggiornamento ed annotazioni

Informazioni riportate negli atti del catasto al 23/11/2023

Dati identificativi: Comune di ASCOLI SATRIANO (A463) (FG)

Foglio 26 Particella 115

Partita: 8114

Classamento:

Redditi: dominicale Euro 1,01 Lire 1.955

agrario Euro 0,71 Lire 1.380

Particella con qualità: SEMINATIVO di classe 2

Superficie: 230 m²

> Intestati catastali

> 1. CONSORZIO PER L AREA DI SVILUPPO INDUSTRIALE DI FOGGIA

Diritto di: Proprieta' per 1000/1000

> Dati identificativi

📅 dall'impianto al 07/02/1976

Immobile predecessore

Comune di ASCOLI SATRIANO (A463) (FG)

Foglio 26 Particella 85

Impianto meccanografico del 05/02/1976

📅 dal 07/02/1976

Immobile attuale

Comune di ASCOLI SATRIANO (A463) (FG)

Foglio 26 Particella 115

FRAZIONAMENTO del 07/02/1976 in atti dal 03/08/1989 (n. 3.16/1976)

Sono stati inoltre variati/soppressi i seguenti immobili:

Comune: ASCOLI SATRIANO (A463) (FG)

Foglio 26 Particella 85

Foglio 26 Particella 116

> Dati di classamento

Direzione Provinciale di Foggia
Ufficio Provinciale - Territorio
Servizi Catastali

dall'impianto al 07/02/1976

Impianto meccanografico del 05/02/1976

Immobile predecessore

Comune di **ASCOLI SATRIANO (A463) (FG)**

Foglio **26** Particella **85**

Redditi: dominicale **Euro 37,81 Lire 73.219**

agrario **Euro 26,69 Lire 51.684**

Particella con qualità: **SEMINATIVO** di classe **02**
Superficie: **8.614 m²**

Partita: **3660**

dal 07/02/1976

FRAZIONAMENTO del 07/02/1976 in atti dal
03/08/1989 (n. 3.16/1976)

Immobile attuale

Comune di **ASCOLI SATRIANO (A463) (FG)**

Foglio **26** Particella **115**

Redditi: dominicale **Euro 1,01 Lire 1.955**

agrario **Euro 0,71 Lire 1.380**

Particella con qualità: **SEMINATIVO** di classe **02**
Superficie: **230 m²**

Partita: **8114**

Sono stati inoltre variati/soppressi i seguenti immobili:

Comune: **ASCOLI SATRIANO (A463) (FG)**

Foglio **26** Particella **85**

Foglio **26** Particella **116**

> Storia degli intestati dell'immobile

Dati identificativi: Immobile predecessore - Comune di **ASCOLI SATRIANO (A463) (FG)** Foglio **26**
Particella **85**

> 1. DANZA Carmela ; Di Michele

1. Impianto meccanografico del 05/02/1976

dall'impianto al 25/03/1983

Diritto di: Da verificare (deriva dall'atto 1)

Dati identificativi: Immobile attuale - Comune di **ASCOLI SATRIANO (A463) (FG)** Foglio **26** Particella **115**

> 1. GIOIA Giuseppina Rocchina

(CF GIOGPP59C70D269Y)

nata a DELICETO (FG) il 30/03/1959

dall'impianto al 02/05/1977

Diritto di: Proprieta' per 1/2 (deriva dall'atto 2)

2. FRAZIONAMENTO del 07/02/1976 in atti dal
03/08/1989 (n. 3.16/1976)

> 2. GIOIA Graziella (CF GIOGZL49E45D643R)

nata a FOGGIA (FG) il 05/05/1949


dall'impianto al 02/05/1977

Diritto di: Proprieta' per 1/2 (deriva dall'atto 2)

**> 1. CONSORZIO PER L AREA DI SVILUPPO
INDUSTRIALE DI FOGGIA**

3. Atto amministrativo DECRETO (DISPOSIZIONI
DELLE AUTORITA') del 02/05/1977 Pubblico ufficiale
CONSORZIO Sede FOGGIA (FG) - UR Sede FOGGIA
(FG) Registrazione n. 357 registrato in data
09/05/1977 - Voltura n. 3764.1/1977 in atti dal
04/08/1989

Direzione Provinciale di Foggia
Ufficio Provinciale - Territorio
Servizi Catastali

 dal 02/05/1977
Diritto di: Proprieta' per 1000/1000 (deriva dall'atto
3)

Visura telematica

Tributi speciali: Euro 0,90

Catasto terreni
Visura storica per immobile

Situazione degli atti informatizzati dall'impianto meccanografico al 23/11/2023

**Immobile di catasto terreni****Causali di aggiornamento ed annotazioni****Informazioni riportate negli atti del catasto al 23/11/2023****Dati identificativi:** Comune di ASCOLI SATRIANO (A463) (FG)

Foglio 26 Particella 116

Partita: 8114

Classamento:

Particella divisa in 2 porzioni

Totali particella:

Redditi: dominicale **Euro 3,09**agrario **Euro 2,28**Superficie: **580 m²****Il reddito dominicale è stato calcolato tenendo conto delle eventuali deduzioni indicate in tabella**

Porzione	AA	AB
Reddito dominicale	Euro 1,56	Euro 1,53
Reddito agrario	Euro 1,20	Euro 1,08
Deduzioni	-	-
Superficie m ²	232	348
Qualità	SEMIN IRRIG	SEMINATIVO
Classe	U	2

> Intestati catastali**> 1. BALDASSARRO Michele (CF BLDMHL55R04D269Y)**

nato a DELICETO (FG) il 04/10/1955

Diritto di: Proprieta' per 1000/1000 in regime di comunione dei beni

> Dati identificativi

 dall'impianto al 07/02/1976

Immobile predecessore

Comune di **ASCOLI SATRIANO (A463) (FG)**
Foglio **26** Particella **85**

Impianto meccanografico del 05/02/1976

 dal 07/02/1976

Immobile attuale

Comune di **ASCOLI SATRIANO (A463) (FG)**
Foglio **26** Particella **116**

FRAZIONAMENTO del 07/02/1976 in atti dal
03/08/1989 (n. 3.16/1976)

Sono stati inoltre variati/soppressi i seguenti immobili:

Comune: **ASCOLI SATRIANO (A463) (FG)**
Foglio 26 Particella 85
Foglio 26 Particella 115

> **Dati di classamento**

 dall'impianto al 07/02/1976

Immobile predecessore

Comune di **ASCOLI SATRIANO (A463) (FG)**
Foglio **26** Particella **85**
Redditi: dominicale **Euro 37,81 Lire 73.219**
 agrario **Euro 26,69 Lire 51.684**

Impianto meccanografico del 05/02/1976

Particella con qualità: **SEMINATIVO** di classe **02**
Superficie: **8.614 m²**

Partita: **3660**

 dal 07/02/1976 al 28/11/2022

Immobile attuale

Comune di **ASCOLI SATRIANO (A463) (FG)**
Foglio **26** Particella **116**
Redditi: dominicale **Euro 2,55 Lire 4.930**
 agrario **Euro 1,80 Lire 3.480**

FRAZIONAMENTO del 07/02/1976 in atti dal
03/08/1989 (n. 3.16/1976)

Particella con qualità: **SEMINATIVO** di classe **02**
Superficie: **580 m²**

Partita: **8114**

Sono stati inoltre variati/soppressi i seguenti immobili:

Comune: **ASCOLI SATRIANO (A463) (FG)**
Foglio 26 Particella 85
Foglio 26 Particella 115

 dal 28/11/2022

Immobile attuale

Comune di **ASCOLI SATRIANO (A463) (FG)**
Foglio **26** Particella **116**
Particella divisa in **2** porzioni
Totali particella:
Redditi: dominicale **Euro 3,09**

TABELLA DI VARIAZIONE del 13/06/2022 Pratica n.
FG0202768 in atti dal 28/11/2022 TRASMISSIONE
DATI AGEA AI SENSI DEL DL 3.10.2006 N. 262 (n.
202768.1/2022)

Annotazioni: porzione aa: classamento per parificazione
con la qualità 43 - uliv vignet, classe 01 - variazione
colturale eseguita ai sensi del dl 3.10.2006 n. 262,
convertito con modificazioni nella legge 24.11.2006 n.
286 e successive modificazioni (anno 2022) - eseguita

Direzione Provinciale di Foggia
Ufficio Provinciale - Territorio
Servizi Catastali

agrario Euro 2,28

Superficie: 580 m²

Partita: 8114

Il reddito dominicale è stato calcolato tenendo conto delle eventuali deduzioni indicate in tabella

Porzione	AA	AB
Reddito dominicale	Euro 1,56	Euro 1,53
Reddito agrario	Euro 1,20	Euro 1,08
Deduzioni	-	-
Superficie m ²	232	348
Qualità	SEMIN IRRIG	SEMINATIVO
Classe	U	2

a seguito di dichiarazione resa il 13/06/2022 all'organismo pagatore agea con la domanda agea. adu.2022.0519467 (scheda validazione/fascicolo prot. n. agea.caa1775.2022.0001568)

> Storia degli intestati dell'immobile

Dati identificativi: Immobile predecessore - Comune di ASCOLI SATRIANO (A463) (FG) Foglio 26 Particella 85

➤ **1. DANZA Carmela ; Di Michele**

📅 dall'impianto al 25/03/1983

Diritto di: Da verificare (deriva dall'atto 1)

1. Impianto meccanografico del 05/02/1976

Dati identificativi: Immobile attuale - Comune di ASCOLI SATRIANO (A463) (FG) Foglio 26 Particella 116

➤ **1. GIOIA Giuseppina Rocchina (CF GIOGPP59C70D269Y)**

nata a DELICETO (FG) il 30/03/1959

📅 dal 07/02/1976 al 05/12/1994

Diritto di: Proprieta' per 1/2 (deriva dall'atto 2)

2. FRAZIONAMENTO del 07/02/1976 in atti dal 03/08/1989 (n. 3.16/1976)

➤ **2. GIOIA Graziella (CF GIOGZL49E45D643R)**

nata a FOGGIA (FG) il 05/05/1949

📅 dal 07/02/1976 al 05/12/1994

Diritto di: Proprieta' per 1/2 (deriva dall'atto 2)

➤ **1. BALDASSARRO Michele (CF BLDMHL55R04D269Y)**

nato a DELICETO (FG) il 04/10/1955

📅 dal 05/12/1994

Diritto di: Proprieta' per 1000/1000 in regime di comunione dei beni (deriva dall'atto 3)

3. Atto del 05/12/1994 Pubblico ufficiale VASSALLI G. Sede BOVINO (FG) Repertorio n. 1694 - Voltura n. 474.1/1995 in atti dal 21/02/1997



Direzione Provinciale di Foggia
Ufficio Provinciale - Territorio
Servizi Catastali

Data: 23/11/2023
Ora: 16:23:49
Numero Pratica: T312941/2023
Pag: 4 - Fine

Visura telematica

Tributi speciali: Euro 0,90

Catasto terreni

Visura storica per immobile

Situazione degli atti informatizzati dall'impianto meccanografico al 23/11/2023



Immobile di catasto terreni



Causali di aggiornamento ed annotazioni

Informazioni riportate negli atti del catasto al 23/11/2023

Dati identificativi: Comune di ASCOLI SATRIANO (A463) (FG)

Foglio 26 Particella 117

Partita: 3588

Classamento:

Redditi: dominicale Euro 0,95 Lire 1.836

agrario Euro 0,67 Lire 1.296

Particella con qualità: SEMINATIVO di classe 2

Superficie: 216 m²

> Intestati catastali

> 1. CONSORZIO PER L AREA DI SVILUPPO INDUSTRIALE DI FOGGIA

Diritto di: Proprieta' per 1000/1000

> Dati identificativi

 dall'impianto al 07/02/1976

Immobile predecessore

Comune di ASCOLI SATRIANO (A463) (FG)

Foglio 26 Particella 86

Impianto meccanografico del 05/02/1976

 dal 07/02/1976

Immobile attuale

Comune di ASCOLI SATRIANO (A463) (FG)

Foglio 26 Particella 117

FRAZIONAMENTO del 07/02/1976 in atti dal 03/08/1989 (n. 3.17/1976)

Sono stati inoltre variati/soppressi i seguenti immobili:

Comune: ASCOLI SATRIANO (A463) (FG)

Foglio 26 Particella 86

Foglio 26 Particella 118

> Dati di classamento

Direzione Provinciale di Foggia
Ufficio Provinciale - Territorio
Servizi Catastali

 dall'impianto al 07/02/1976

Impianto meccanografico del 05/02/1976

Immobile predecessore

Comune di **ASCOLI SATRIANO (A463) (FG)**

Foglio **26** Particella **86**

Redditi: dominicale **Euro 37,82 Lire 73.228**

agrario **Euro 26,70 Lire 51.690**

Particella con qualità: **SEMINATIVO** di classe **02**
Superficie: **8.615 m²**

Partita: **3588**

 dal 07/02/1976

FRAZIONAMENTO del 07/02/1976 in atti dal
03/08/1989 (n. 3.17/1976)

Immobile attuale

Comune di **ASCOLI SATRIANO (A463) (FG)**

Foglio **26** Particella **117**

Redditi: dominicale **Euro 0,95 Lire 1.836**

agrario **Euro 0,67 Lire 1.296**

Particella con qualità: **SEMINATIVO** di classe **02**
Superficie: **216 m²**

Partita: **3588**

Sono stati inoltre variati/soppressi i seguenti immobili:

Comune: **ASCOLI SATRIANO (A463) (FG)**

Foglio 26 Particella 86

Foglio 26 Particella 118

> **Storia degli intestati dell'immobile**

Dati identificativi: Immobile predecessore - Comune di **ASCOLI SATRIANO (A463) (FG)** Foglio **26**
Particella **86**

> **1. BALDASSARRO Francesco ; Paolo Di Benvenuto**

1. Impianto meccanografico del 05/02/1976

 dall'impianto al 06/03/2009

Diritto di: Proprieta' per 1000/1000 (deriva dall'atto
1)

Dati identificativi: Immobile attuale - Comune di **ASCOLI SATRIANO (A463) (FG)** Foglio **26** Particella **117**

> **1. BALDASSARRO Francesco ; Paolo Di Benvenuto**


2. FRAZIONAMENTO del 07/02/1976 in atti dal
03/08/1989 (n. 3.17/1976)

 dal 07/02/1976 al 02/05/1977

Diritto di: Da verificare (deriva dall'atto 2)

> **1. CONSORZIO PER L AREA DI SVILUPPO INDUSTRIALE DI FOGGIA**

3. Atto amministrativo DECRETO (DISPOSIZIONI DELLE AUTORITA') del 02/05/1977 Pubblico ufficiale CONSORZIO Sede FOGGIA (FG) - UR Sede FOGGIA (FG) Registrazione n. 357 registrato in data 09/05/1977 - Voltura n. 3764.1/1977 in atti dal 04/08/1989

 dal 02/05/1977

Diritto di: Proprieta' per 1000/1000 (deriva dall'atto
3)



Direzione Provinciale di Foggia
Ufficio Provinciale - Territorio
Servizi Catastali

Data: **23/11/2023**
Ora: **16:21:49**
Numero Pratica: **T311567/2023**
Pag: **3 - Fine**

Visura telematica

Tributi speciali: Euro 0,90

Catasto terreni
Visura storica per immobile

Situazione degli atti informatizzati dall'impianto meccanografico al 23/11/2023



Immobile di catasto terreni



Causali di aggiornamento ed annotazioni

Informazioni riportate negli atti del catasto al 23/11/2023

Dati identificativi: Comune di ASCOLI SATRIANO (A463) (FG)

Foglio 26 Particella 118

Partita: 3588

Classamento:

Redditi: dominicale Euro 2,37 Lire 4.590
agrario Euro 1,67 Lire 3.240

Particella con qualità: SEMINATIVO di classe 2

Superficie: 540 m²

> **Intestati catastali**

➤ **1. BALDASSARRO Michele (CF BLDMHL55R04D269Y)**

nato a DELICETO (FG) il 04/10/1955

Diritto di: Proprieta' per 1/1

> **Dati identificativi**

📅 **dall'impianto al 07/02/1976**

Immobile predecessore

Comune di ASCOLI SATRIANO (A463) (FG)

Foglio 26 Particella 86

Impianto meccanografico del 05/02/1976

📅 **dal 07/02/1976**

Immobile attuale

Comune di ASCOLI SATRIANO (A463) (FG)

Foglio 26 Particella 118

FRAZIONAMENTO del 07/02/1976 in atti dal 03/08/1989 (n. 3.17/1976)

Sono stati inoltre variati/soppressi i seguenti immobili:

Comune: ASCOLI SATRIANO (A463) (FG)

Foglio 26 Particella 86

Foglio 26 Particella 117

> **Dati di classamento**

Direzione Provinciale di Foggia
Ufficio Provinciale - Territorio
Servizi Catastali

dall'impianto al 07/02/1976

Impianto meccanografico del 05/02/1976

Immobile predecessore

Comune di **ASCOLI SATRIANO (A463) (FG)**

Foglio **26** Particella **86**

Redditi: dominicale **Euro 37,82 Lire 73.228**

agrario **Euro 26,70 Lire 51.690**

Particella con qualità: **SEMINATIVO** di classe **02**
Superficie: **8.615 m²**

Partita: **3588**

dal 07/02/1976

FRAZIONAMENTO del 07/02/1976 in atti dal
03/08/1989 (n. 3.17/1976)

Immobile attuale

Comune di **ASCOLI SATRIANO (A463) (FG)**

Foglio **26** Particella **118**

Redditi: dominicale **Euro 2,37 Lire 4.590**

agrario **Euro 1,67 Lire 3.240**

Particella con qualità: **SEMINATIVO** di classe **02**
Superficie: **540 m²**

Partita: **3588**

Sono stati inoltre variati/soppressi i seguenti immobili:

Comune: **ASCOLI SATRIANO (A463) (FG)**

Foglio **26** Particella **86**

Foglio **26** Particella **117**

> Storia degli intestati dell'immobile

Dati identificativi: Immobile predecessore - Comune di **ASCOLI SATRIANO (A463) (FG)** Foglio **26**
Particella **86**

1. BALDASSARRO Francesco ; Paolo Di Benvenuto

1. Impianto meccanografico del 05/02/1976

dall'impianto al 06/03/2009

Diritto di: Proprieta' per 1000/1000 (deriva dall'atto
1)

Dati identificativi: Immobile attuale - Comune di **ASCOLI SATRIANO (A463) (FG)** Foglio **26** Particella **118**

1. BALDASSARRO Francesco ; Paolo Di Benvenuto

2. FRAZIONAMENTO del 07/02/1976 in atti dal
03/08/1989 (n. 3.17/1976)

dal 07/02/1976 al 06/03/2009

Diritto di: Proprieta' per 1000/1000 (deriva dall'atto
2)

**1. BALDASSARRO Michele
(CF BLDMHL55R04D269Y)**
nato a DELICETO (FG) il 04/10/1955

3. TESTAMENTO OLOGRAFO del 06/03/2009
Pubblico ufficiale NOTAIO DI CARLO Sede FOGGIA
(FG) Repertorio n. 32550 - UU Sede FOGGIA (FG)
Registrazione Volume 2009 n. 362 registrato in data
19/03/2009 - SUCCESSIONE DI BALDASSARRE F.
SCO PAOLO Voltura n. 8579.2/2009 - Pratica n.
FG0168052 in atti dal 24/04/2009

dal 06/03/2009

Diritto di: Proprieta' per 1/1 (deriva dall'atto 3)

Visura telematica

Tributi speciali: Euro 0,90

Catasto terreni
Visura storica per immobile

Situazione degli atti informatizzati dall'impianto meccanografico al 23/11/2023



Immobile di catasto terreni



Causali di aggiornamento ed annotazioni

Informazioni riportate negli atti del catasto al 23/11/2023

Dati identificativi: Comune di ASCOLI SATRIANO (A463) (FG)

Foglio 26 Particella 119

Partita: 3588

Classamento:

Redditi: dominicale Euro 5,74 Lire 11.118
agrario Euro 4,05 Lire 7.848

Particella con qualità: SEMINATIVO di classe 2

Superficie: 1.308 m²

> **Intestati catastali**

➤ **1. CONSORZIO PER L AREA DI SVILUPPO INDUSTRIALE DI FOGGIA**

Diritto di: Proprieta' per 1000/1000

> **Dati identificativi**

📅 **dall'impianto al 07/02/1976**

Immobile predecessore

Comune di ASCOLI SATRIANO (A463) (FG)

Foglio 26 Particella 87

Impianto meccanografico del 05/02/1976

📅 **dal 07/02/1976**

Immobile attuale

Comune di ASCOLI SATRIANO (A463) (FG)

Foglio 26 Particella 119

FRAZIONAMENTO del 07/02/1976 in atti dal 03/08/1989 (n. 3.18/1976)

Sono stati inoltre variati/soppressi i seguenti immobili:

Comune: ASCOLI SATRIANO (A463) (FG)

Foglio 26 Particella 87

Foglio 26 Particella 120

> **Dati di classamento**

 dall'impianto al 07/02/1976

Impianto meccanografico del 05/02/1976

Immobile predecessore

Comune di **ASCOLI SATRIANO (A463) (FG)**

Foglio **26** Particella **87**

Redditi: dominicale **Euro 261,33 Lire 506.005**

agrario **Euro 184,47 Lire 357.180**

Particella con qualità: **SEMINATIVO** di classe **02**
Superficie: **59.530 m²**

Partita: **3588**

 dal 07/02/1976

FRAZIONAMENTO del 07/02/1976 in atti dal
03/08/1989 (n. 3.18/1976)

Immobile attuale

Comune di **ASCOLI SATRIANO (A463) (FG)**

Foglio **26** Particella **119**

Redditi: dominicale **Euro 5,74 Lire 11.118**

agrario **Euro 4,05 Lire 7.848**

Particella con qualità: **SEMINATIVO** di classe **02**
Superficie: **1.308 m²**

Partita: **3588**

Sono stati inoltre variati/soppressi i seguenti immobili:

Comune: **ASCOLI SATRIANO (A463) (FG)**

Foglio 26 Particella 87

Foglio 26 Particella 120

> **Storia degli intestati dell'immobile**

Dati identificativi: Immobile predecessore - Comune di **ASCOLI SATRIANO (A463) (FG)** Foglio **26**
Particella **87**

➤ **1. BALDASSARRO Francesco ; Paolo Di Benvenuto**

1. Impianto meccanografico del 05/02/1976

 dall'impianto al 06/03/2009

Diritto di: Proprieta' per 1000/1000 (deriva dall'atto
1)

Dati identificativi: Immobile attuale - Comune di **ASCOLI SATRIANO (A463) (FG)** Foglio **26** Particella **119**

➤ **1. BALDASSARRO Francesco ; Paolo Di Benvenuto**


2. FRAZIONAMENTO del 07/02/1976 in atti dal
03/08/1989 (n. 3.18/1976)

 dal 07/02/1976 al 02/05/1977

Diritto di: Da verificare (deriva dall'atto 2)

➤ **1. CONSORZIO PER L AREA DI SVILUPPO INDUSTRIALE DI FOGGIA**

3. Atto amministrativo DECRETO (DISPOSIZIONI DELLE AUTORITA') del 02/05/1977 Pubblico ufficiale CONSORZIO Sede FOGGIA (FG) - UR Sede FOGGIA (FG) Registrazione n. 357 registrato in data 09/05/1977 - Voltura n. 3764.1/1977 in atti dal 04/08/1989

 dal 02/05/1977

Diritto di: Proprieta' per 1000/1000 (deriva dall'atto
3)



Direzione Provinciale di Foggia
Ufficio Provinciale - Territorio
Servizi Catastali

Data: **23/11/2023**
Ora: **16:21:07**
Numero Pratica: **T311117/2023**
Pag: **3 - Fine**

Visura telematica

Tributi speciali: Euro 0,90

Catasto terreni
Visura storica per immobile

Situazione degli atti informatizzati dall'impianto meccanografico al 23/11/2023



Immobile di catasto terreni



Causali di aggiornamento ed annotazioni

Informazioni riportate negli atti del catasto al 23/11/2023

Dati identificativi: Comune di ASCOLI SATRIANO (A463) (FG)

Foglio 26 Particella 120

Partita: 3588

Classamento:

Redditi: dominicale Euro 16,42 Lire 31.790

agrario Euro 11,59 Lire 22.440

Particella con qualità: SEMINATIVO di classe 2

Superficie: 3.740 m²

> **Intestati catastali**

➤ **1. BALDASSARRO Franca (CF BLDFNC65S70D269Q)**

nata a DELICETO (FG) il 30/11/1965

Diritto di: Proprieta' per 1/1

> **Dati identificativi**

📅 **dall'impianto al 07/02/1976**

Immobile predecessore

Comune di ASCOLI SATRIANO (A463) (FG)

Foglio 26 Particella 87

Impianto meccanografico del 05/02/1976

📅 **dal 07/02/1976**

Immobile attuale

Comune di ASCOLI SATRIANO (A463) (FG)

Foglio 26 Particella 120

FRAZIONAMENTO del 07/02/1976 in atti dal 03/08/1989 (n. 3.18/1976)

Sono stati inoltre variati/soppressi i seguenti immobili:

Comune: ASCOLI SATRIANO (A463) (FG)

Foglio 26 Particella 119

Foglio 26 Particella 87

> **Dati di classamento**

 dall'impianto al 07/02/1976

Impianto meccanografico del 05/02/1976

Immobile predecessore

Comune di **ASCOLI SATRIANO (A463) (FG)**

Foglio **26** Particella **87**

Redditi: dominicale **Euro 261,33 Lire 506.005**

agrario **Euro 184,47 Lire 357.180**

Particella con qualità: **SEMINATIVO** di classe **02**
Superficie: **59.530 m²**

Partita: **3588**

 dal 07/02/1976

FRAZIONAMENTO del 07/02/1976 in atti dal
03/08/1989 (n. 3.18/1976)

Immobile attuale

Comune di **ASCOLI SATRIANO (A463) (FG)**

Foglio **26** Particella **120**

Redditi: dominicale **Euro 16,42 Lire 31.790**

agrario **Euro 11,59 Lire 22.440**

Particella con qualità: **SEMINATIVO** di classe **02**
Superficie: **3.740 m²**

Partita: **3588**

Sono stati inoltre variati/soppressi i seguenti immobili:

Comune: **ASCOLI SATRIANO (A463) (FG)**

Foglio 26 Particella 119

Foglio 26 Particella 87

> **Storia degli intestati dell'immobile**

Dati identificativi: Immobile predecessore - Comune di **ASCOLI SATRIANO (A463) (FG)** Foglio **26**
Particella **87**

> **1. BALDASSARRO Francesco ; Paolo Di Benvenuto**

1. Impianto meccanografico del 05/02/1976

 dall'impianto al 06/03/2009

Diritto di: Proprieta' per 1000/1000 (deriva dall'atto
1)

Dati identificativi: Immobile attuale - Comune di **ASCOLI SATRIANO (A463) (FG)** Foglio **26** Particella **120**

> **1. BALDASSARRO Francesco ; Paolo Di Benvenuto**

2. FRAZIONAMENTO del 07/02/1976 in atti dal
03/08/1989 (n. 3.18/1976)

 dal 07/02/1976 al 06/03/2009

Diritto di: Proprieta' per 1000/1000 (deriva dall'atto
2)

> **1. BALDASSARRO Franca
(CF BLDFNC65S70D269Q)**
nata a DELICETO (FG) il 30/11/1965

3. TESTAMENTO OLOGRAFO del 06/03/2009
Pubblico ufficiale NOTAIO DI CARLO Sede FOGGIA
(FG) Repertorio n. 32550 - UU Sede FOGGIA (FG)
Registrazione Volume 2009 n. 362 registrato in data
19/03/2009 - SUCCESSIONE DI BALDASSARRE F.
SCO PAOLO Voltura n. 8579.4/2009 - Pratica n.
FG0168052 in atti dal 24/04/2009

 dal 06/03/2009

Diritto di: Proprieta' per 1/1 (deriva dall'atto 3)

Visura telematica

Tributi speciali: Euro 0,90

Catasto terreni

Visura storica per immobile

Situazione degli atti informatizzati dall'impianto meccanografico al 23/11/2023



Immobile di catasto terreni



Causali di aggiornamento ed annotazioni

Informazioni riportate negli atti del catasto al 23/11/2023

Dati identificativi: Comune di ASCOLI SATRIANO (A463) (FG)

Foglio 26 Particella 122

Partita: 3657

Classamento:

Redditi: dominicale Euro 9,55 Lire 18.488
agrario Euro 6,74 Lire 13.050

Particella con qualità: SEMINATIVO di classe 2

Superficie: 2.175 m²

> Intestati catastali

➤ 1. BALDASSARRO Gerardo Benvenuto (CF BLDGRD52P06D643T)

nato a FOGGIA (FG) il 06/09/1952

Diritto di: Proprieta' per 1000/1000

> Dati identificativi

📅 dall'impianto al 07/02/1976

Immobile predecessore

Comune di ASCOLI SATRIANO (A463) (FG)

Foglio 26 Particella 88

Impianto meccanografico del 05/02/1976

📅 dal 07/02/1976

Immobile attuale

Comune di ASCOLI SATRIANO (A463) (FG)

Foglio 26 Particella 122

FRAZIONAMENTO del 07/02/1976 in atti dal 03/08/1989 (n. 3.19/1976)

Sono stati inoltre variati/soppressi i seguenti immobili:

Comune: ASCOLI SATRIANO (A463) (FG)

Foglio 26 Particella 121

Foglio 26 Particella 88

> Dati di classamento

Direzione Provinciale di Foggia
Ufficio Provinciale - Territorio
Servizi Catastali

dall'impianto al 07/02/1976

Impianto meccanografico del 05/02/1976

Immobile predecessore

Comune di **ASCOLI SATRIANO (A463) (FG)**

Foglio **26** Particella **88**

Redditi: dominicale **Euro 92,78 Lire 179.648**

agrario **Euro 65,49 Lire 126.810**

Particella con qualità: **SEMINATIVO** di classe **02**
Superficie: **21.135 m²**

Partita: **3657**

dal 07/02/1976

FRAZIONAMENTO del 07/02/1976 in atti dal
03/08/1989 (n. 3.19/1976)

Immobile attuale

Comune di **ASCOLI SATRIANO (A463) (FG)**

Foglio **26** Particella **122**

Redditi: dominicale **Euro 9,55 Lire 18.488**

agrario **Euro 6,74 Lire 13.050**

Particella con qualità: **SEMINATIVO** di classe **02**
Superficie: **2.175 m²**

Partita: **3657**

Sono stati inoltre variati/soppressi i seguenti immobili:

Comune: **ASCOLI SATRIANO (A463) (FG)**

Foglio 26 Particella 121

Foglio 26 Particella 88

> Storia degli intestati dell'immobile

Dati identificativi: Immobile predecessore - Comune di ASCOLI SATRIANO (A463) (FG) Foglio 26 Particella 88

> 1. DANZA Leonardo ; Di Michele

1. Impianto meccanografico del 05/02/1976

dall'impianto al 08/10/1989

Diritto di: Da verificare (deriva dall'atto 1)

Dati identificativi: Immobile attuale - Comune di ASCOLI SATRIANO (A463) (FG) Foglio 26 Particella 122

> 1. DANZA Leonardo ; Di Michele

2. FRAZIONAMENTO del 07/02/1976 in atti dal
03/08/1989 (n. 3.19/1976)

dall'07/02/1976 al 08/10/1989

Diritto di: Da verificare (deriva dall'atto 2)

> 1. DANZA Carmela (CF DNZCML20H55I193I)
nata a SANT'AGATA DI PUGLIA (FG) il 15/06/1920

3. TESTAMENTO OLOGRAFO del 08/10/1989
Pubblico ufficiale VASSALLI Sede DELICETO (FG)
Repertorio n. 25300 - UR Sede ROMA (RM)
Registrazione n. 48 registrato in data 03/01/1991 -
Voltura n. 614.1/1991 in atti dal 29/01/1991

dall'08/10/1989 al 05/12/1994

Diritto di: Proprieta' per 1/2 (deriva dall'atto 3)

> 2. DANZA Domenica (CF DNZDNC26E50I193O)

nata a SANT'AGATA DI PUGLIA (FG) il 10/05/1926

Direzione Provinciale di Foggia
Ufficio Provinciale - Territorio
Servizi Catastali

Data: 23/11/2023
Ora: 16:15:52
Numero Pratica: T307646/2023
Pag: 3 - Fine

📅 dal 08/10/1989 al 05/12/1994
Diritto di: Proprieta' per 1/2 (deriva dall'atto 3)

➤ **1. BALDASSARRO Gerardo Benvenuto**
(CF BLDGRD52P06D643T)
nato a FOGGIA (FG) il 06/09/1952

📅 dal 05/12/1994
Diritto di: Proprieta' per 1000/1000 (deriva dall'atto
4)

4. Atto del 05/12/1994 Pubblico ufficiale VASSALLI G.
Sede BOVINO (FG) Repertorio n. 1693 - Voltura n.
472.1/1995 in atti dal 21/02/1997

Visura telematica

Tributi speciali: Euro 0,90

Catasto terreni

Visura storica per immobile

Situazione degli atti informatizzati dall'impianto meccanografico al 23/11/2023



Immobile di catasto terreni



Causali di aggiornamento ed annotazioni

Informazioni riportate negli atti del catasto al 23/11/2023

Dati identificativi: Comune di ASCOLI SATRIANO (A463) (FG)

Foglio 26 Particella 131

Partita: 8933

Classamento:

Redditi: dominicale Euro 69,36 Lire 134.304
agrario Euro 57,80 Lire 111.920

Particella con qualità: SEMINATIVO di classe 3

Superficie: 22.384 m²

Riserve: 1 - Atti di passaggio intermedi non esistenti

> Intestati catastali

> 1. MARASCHIELLO Michele (CF MRSMHL61E28A463Z)

nato a ASCOLI SATRIANO (FG) il 28/05/1961

Diritto di: Proprieta' per 1000/1000

> Dati identificativi

📅 dall'impianto al 07/07/1990

Immobile predecessore

Comune di ASCOLI SATRIANO (A463) (FG)

Foglio 26 Particella 36

Impianto meccanografico del 05/02/1976

📅 dal 07/07/1990

Immobile attuale

Comune di ASCOLI SATRIANO (A463) (FG)

Foglio 26 Particella 131

FRAZIONAMENTO in atti dal 07/07/1990 (n. 25.1/1976)

Sono stati inoltre variati/soppressi i seguenti immobili:

Comune: ASCOLI SATRIANO (A463) (FG)

Foglio 26 Particella 36

Riserve: 1 - Atti di passaggio intermedi non esistenti

> Dati di classamento

📅 dal 05/04/1972 al 05/02/1976

Immobile predecessore

Comune di **ASCOLI SATRIANO (A463) (FG)**

Foglio **26** Particella **36**

Redditi: dominicale **Euro 363,17 Lire 703.200**

agrario **Euro 302,64 Lire 586.000**

Particella con qualità: **SEMINATIVO** di classe **03**
Superficie: **117.200 m²**

Partita: **5556**

FRAZIONAMENTO del 05/04/1972 in atti dal
07/07/1990 (n. 11.1/1972)

Sono stati inoltre variati/soppressi i seguenti immobili:

Comune: **ASCOLI SATRIANO (A463) (FG)**

Foglio 26 Particella 101

Foglio 26 Particella 102

Foglio 26 Particella 100

Foglio 26 Particella 99

Foglio 26 Particella 98

Foglio 26 Particella 97

📅 dal 05/02/1976 al 26/10/1978

Immobile predecessore

Comune di **ASCOLI SATRIANO (A463) (FG)**

Foglio **26** Particella **36**

Redditi: dominicale **Euro 533,41 Lire 1.032.834**

agrario **Euro 444,51 Lire 860.695**

Particella con qualità: **SEMINATIVO** di classe **03**
Superficie: **172.139 m²**

Partita: **5556**

Impianto meccanografico del 05/02/1976

📅 dal 26/10/1978 al 07/07/1990

Immobile predecessore

Comune di **ASCOLI SATRIANO (A463) (FG)**

Foglio **26** Particella **36**

Redditi: dominicale **Euro 60,53 Lire 117.198**

agrario **Euro 50,44 Lire 97.665**

Particella con qualità: **SEMINATIVO** di classe **03**
Superficie: **19.533 m²**

Partita: **5556**

FRAZIONAMENTO del 26/10/1978 in atti dal
07/07/1990 (n. 36.1/1978)

Sono stati inoltre variati/soppressi i seguenti immobili:

Comune: **ASCOLI SATRIANO (A463) (FG)**

Foglio 26 Particella 139

Foglio 26 Particella 138

📅 dal 07/07/1990 al 07/07/1990

Immobile predecessore

Comune di **ASCOLI SATRIANO (A463) (FG)**

Foglio **26** Particella **36**

Redditi: dominicale **Euro 181,59 Lire 351.600**

FRAZIONAMENTO in atti dal 07/07/1990 (n. 25.1/1976)

agrario Euro 151,32 Lire 293.000

Particella con qualità: **SEMINATIVO** di classe **03**
Superficie: **58.600 m²**

Partita: **5556**

 dal 27/09/1977 al 07/07/1990

Immobile attuale

Comune di **ASCOLI SATRIANO (A463) (FG)**

Foglio **26** Particella **131**

Redditi: dominicale Euro 69,36 Lire 134.304

agrario Euro 57,80 Lire 111.920

Particella con qualità: **SEMINATIVO** di classe **03**
Superficie: **22.384 m²**

Partita: **5556**

 dal 07/07/1990 al 25/05/1998

Immobile attuale

Comune di **ASCOLI SATRIANO (A463) (FG)**

Foglio **26** Particella **131**

Redditi: dominicale Euro 181,59 Lire 351.600

agrario Euro 151,32 Lire 293.000

Particella con qualità: **SEMINATIVO** di classe **03**
Superficie: **58.600 m²**

Partita: **5556**

 dal 25/05/1998

Immobile attuale

Comune di **ASCOLI SATRIANO (A463) (FG)**

Foglio **26** Particella **131**

Redditi: dominicale Euro 69,36 Lire 134.304

agrario Euro 57,80 Lire 111.920

Particella con qualità: **SEMINATIVO** di classe **03**
Superficie: **22.384 m²**

Sono stati inoltre variati/soppressi i seguenti immobili:

Comune: **ASCOLI SATRIANO (A463) (FG)**

Foglio 26 Particella 36

Foglio 26 Particella 131

Riserve: 1 - Atti di passaggio intermedi non esistenti

FRAZIONAMENTO del 27/09/1977 in atti dal 07/07/1990 (n. 32.1/1977)

Sono stati inoltre variati/soppressi i seguenti immobili:

Comune: **ASCOLI SATRIANO (A463) (FG)**

Foglio 26 Particella 135

Foglio 26 Particella 136

FRAZIONAMENTO in atti dal 07/07/1990 (n. 25.1/1976)

Sono stati inoltre variati/soppressi i seguenti immobili:

Comune: **ASCOLI SATRIANO (A463) (FG)**

Foglio 26 Particella 36

Foglio 26 Particella 131

Riserve: 1 - Atti di passaggio intermedi non esistenti

ISTRUMENTO (ATTO PUBBLICO) del 25/05/1998 in atti dal 25/01/2000 (n. 4383.1/1998)

Direzione Provinciale di Foggia
Ufficio Provinciale - Territorio
Servizi Catastali

Partita: 8933

Riserve: 1 - Atti di passaggio intermedi non esistenti

> Altre variazioni

📅 dal 21/02/1978 al 25/05/1998

Immobile attuale

Comune di ASCOLI SATRIANO (A463) (FG)

Foglio 26 Particella 131

ISTRUMENTO (ATTO PUBBLICO) del 21/02/1978 in
atti dal 16/04/1996 (n. 2413.1/1988)

Riserve: 1 - Atti di passaggio intermedi non esistenti

> Storia degli intestati dell'immobile

Dati identificativi: Immobile predecessore - Comune di ASCOLI SATRIANO (A463) (FG) Foglio 26
Particella 36

➤ 1. COCCA Concetta ; Fu Pasquale

📅 dall'impianto

Diritto di: Comproprietario (deriva dall'atto 1)

1. Impianto meccanografico del 05/02/1976

➤ 2. DE BIASI Giuseppa ; Di Angelo

📅 dall'impianto

Diritto di: Comproprietario (deriva dall'atto 1)

➤ 3. DI LEO Angela ; Fu Vito

📅 dall'impianto

Diritto di: Comproprietario (deriva dall'atto 1)

➤ 4. DI LEO Angelo (CF DLINGL22L20E245M)
nato a GUARDIA LOMBARDI (AV) il 20/07/1922

📅 dall'impianto

Diritto di: Comproprietario (deriva dall'atto 1)

➤ 5. DI LEO Angelo ; Fu Pasquale

📅 dall'impianto

Diritto di: Comproprietario (deriva dall'atto 1)

➤ 6. DI LEO Antonio (CF DLINTN18H20E245B)
nato a GUARDIA LOMBARDI (AV) il 20/06/1918

📅 dall'impianto

Diritto di: Comproprietario (deriva dall'atto 1)

➤ 7. DI LEO Concetta (CF DLICCT34T54E245Y)
nata a GUARDIA LOMBARDI (AV) il 14/12/1934

📅 dall'impianto

Diritto di: Comproprietario (deriva dall'atto 1)

➤ 8. DI LEO Delia ; Fu Vito

📅 dall'impianto

Diritto di: Comproprietario (deriva dall'atto 1)

➤ 9. DI LEO Domenico ; Fu Pasquale

📅 dall'impianto

Diritto di: Comproprietario (deriva dall'atto 1)

Direzione Provinciale di Foggia
Ufficio Provinciale - Territorio
Servizi Catastali

- **10. DI LEO Ernesta ; Fu Vito**
 - 📄 dall'impianto
 - Diritto di: Comproprietario (deriva dall'atto 1)
- **11. DI LEO Gerardo ; Fu Francesco**
 - 📄 dall'impianto
 - Diritto di: Comproprietario (deriva dall'atto 1)
- **12. DI LEO Gerardo ; Fu Vito**
 - nato a GUARDIA LOMBARDI (AV) il 07/03/1926
 - 📄 dall'impianto
 - Diritto di: Comproprietario (deriva dall'atto 1)
- **13. DI LEO Giovanna**
(CF DLIGNN06H63E245J)
 - nata a GUARDIA LOMBARDI (AV) il 23/06/1906
 - 📄 dall'impianto
 - Diritto di: Comproprietario (deriva dall'atto 1)
- **14. DI LEO Giovanni ; Fu Pasquale**
 - 📄 dall'impianto
 - Diritto di: Comproprietario (deriva dall'atto 1)
- **15. DI LEO Giuseppe ; Fu Vito**
 - 📄 dall'impianto
 - Diritto di: Comproprietario (deriva dall'atto 1)
- **16. DI LEO Maria ; Assunta Fu Vito**
 - 📄 dall'impianto
 - Diritto di: Comproprietario (deriva dall'atto 1)
- **17. DI LEO Maria ; Fu Vito**
 - 📄 dall'impianto
 - Diritto di: Comproprietario (deriva dall'atto 1)
- **18. DI LEO Maria Camilla**
(CF DLIMCM26S58E245J)
 - nata a GUARDIA LOMBARDI (AV) il 18/11/1926
 - 📄 dall'impianto
 - Diritto di: Comproprietario (deriva dall'atto 1)
- **19. DI LEO Pasquale**
(CF DLIPQL26B01E245C)
 - nato a GUARDIA LOMBARDI (AV) il 01/02/1926
 - 📄 dall'impianto
 - Diritto di: Comproprietario (deriva dall'atto 1)
- **20. DI LEO Rosaria ; Fu Antonio**
 - 📄 dall'impianto
 - Diritto di: Comproprietario (deriva dall'atto 1)
- **21. DI LEO Saverio ; Fu Antonio**
 - 📄 dall'impianto
 - Diritto di: Comproprietario (deriva dall'atto 1)
- **22. DI LEO Vito ; Fu Antonio**
 - 📄 dall'impianto
 - Diritto di: Comproprietario (deriva dall'atto 1)
- **23. DI PAOLA Alessandro**
(CF DPLLSN33B24E245F)
 - nato a GUARDIA LOMBARDI (AV) il 24/02/1933

Direzione Provinciale di Foggia
Ufficio Provinciale - Territorio
Servizi Catastali

- 📄 dall'impianto
Diritto di: Comproprietario (deriva dall'atto 1)
- **24. DI PAOLA Anna**
(CF DPLNNA57R48E245G)
nata a GUARDIA LOMBARDI (AV) il 08/10/1957
- 📄 dall'impianto
Diritto di: Comproprietario (deriva dall'atto 1)
- **25. DI PAOLA Ligurio**
(CF DPLLGR62D19E245L)
nato a GUARDIA LOMBARDI (AV) il 19/04/1962
- 📄 dall'impianto
Diritto di: Comproprietario (deriva dall'atto 1)
- **26. DI PAOLA Maria ; Rosa**
nata il 06/02/1893
- 📄 dall'impianto
Diritto di: Usufruttuario parziale (deriva dall'atto 1)
- **27. DI PAOLA Maria ; Rosa Fu Giovanni**
- 📄 dall'impianto
Diritto di: Comproprietario (deriva dall'atto 1)
- **28. DI PAOLA Pasqualina**
(CF DPLPQL54T49E245K)
nata a GUARDIA LOMBARDI (AV) il 09/12/1954
- 📄 dall'impianto
Diritto di: Comproprietario (deriva dall'atto 1)
- **29. DI SANTO Anna ; Fu Domenico**
- 📄 dall'impianto
Diritto di: Comproprietario (deriva dall'atto 1)
- **30. PASQUARIELLO Antonio**
(CF PSQNTN14T11A015X)
nato a ACCADIA (FG) il 11/12/1914
- 📄 dall'impianto
Diritto di: Comproprietario (deriva dall'atto 1)
- **31. ROSSI Generosa ; Di Antonio**
- 📄 dall'impianto
Diritto di: Comproprietario (deriva dall'atto 1)
- **32. ROSSI Grazia ; Di Antonio**
- 📄 dall'impianto
Diritto di: Comproprietario (deriva dall'atto 1)
- **33. ROSSI Marietta ; Di Antonio**
- 📄 dall'impianto
Diritto di: Comproprietario (deriva dall'atto 1)
- **34. ROSSI Saverio ; Di Antonio**
- 📄 dall'impianto
Diritto di: Comproprietario (deriva dall'atto 1)
- **35. VALVANO Maddalena ; Ved Di Leo**
- 📄 dall'impianto
Diritto di: Comproprietario (deriva dall'atto 1)

Dati identificativi: Immobile attuale - Comune di ASCOLI SATTIANO (A463) (FG) Foglio 26 Particella 131

2. Atto del 21/02/1978 Pubblico ufficiale DES LOGES MASSIMO Repertorio n. 5392 Registrazione n. 1196 registrato in data 13/03/1978 - n. 2413.1/1988 in atti dal 16/04/1996

Direzione Provinciale di Foggia
Ufficio Provinciale - Territorio
Servizi Catastali

➤ **1. DI LEO Umberto (CF DLIMRT31T17E245M)**
nato a GUARDIA LOMBARDI (AV) il 17/12/1931
📅 dal 21/02/1978 al 25/05/1998
Diritto di: Da verificare (deriva dall'atto 2)

△ Riserve: 1 - Atti di passaggio intermedi non esistenti

➤ **1. COCCA Concetta ; Fu Pasquale**
📅 dal 07/07/1990 al 21/02/1978
Diritto di: Comproprietario (deriva dall'atto 3)

△ Riserve: 1 - Atti di passaggio intermedi non esistenti

➤ **2. DE BIASI Giuseppa ; Di Angelo**
📅 dal 07/07/1990 al 21/02/1978
Diritto di: Comproprietario (deriva dall'atto 3)

△ Riserve: 1 - Atti di passaggio intermedi non esistenti

➤ **3. DI LEO Angela ; Fu Vito**
📅 dal 07/07/1990 al 21/02/1978
Diritto di: Comproprietario (deriva dall'atto 3)

△ Riserve: 1 - Atti di passaggio intermedi non esistenti

➤ **4. DI LEO Angelo (CF DLINGL22L20E245M)**
nato a GUARDIA LOMBARDI (AV) il 20/07/1922
📅 dal 07/07/1990 al 21/02/1978
Diritto di: Comproprietario (deriva dall'atto 3)

△ Riserve: 1 - Atti di passaggio intermedi non esistenti

➤ **5. DI LEO Angelo ; Fu Pasquale**
📅 dal 07/07/1990 al 21/02/1978
Diritto di: Comproprietario (deriva dall'atto 3)

△ Riserve: 1 - Atti di passaggio intermedi non esistenti

➤ **6. DI LEO Antonio (CF DLINTN18H20E245B)**
nato a GUARDIA LOMBARDI (AV) il 20/06/1918
📅 dal 07/07/1990 al 21/02/1978
Diritto di: Comproprietario (deriva dall'atto 3)

△ Riserve: 1 - Atti di passaggio intermedi non esistenti

➤ **7. DI LEO Concetta (CF DLICCT34T54E245Y)**
nata a GUARDIA LOMBARDI (AV) il 14/12/1934
📅 dal 07/07/1990 al 21/02/1978
Diritto di: Comproprietario (deriva dall'atto 3)

△ Riserve: 1 - Atti di passaggio intermedi non esistenti

➤ **8. DI LEO Delia ; Fu Vito**
📅 dal 07/07/1990 al 21/02/1978
Diritto di: Comproprietario (deriva dall'atto 3)

△ Riserve: 1 - Atti di passaggio intermedi non esistenti

➤ **9. DI LEO Domenico ; Fu Pasquale**
📅 dal 07/07/1990 al 21/02/1978
Diritto di: Comproprietario (deriva dall'atto 3)

△ Riserve: 1 - Atti di passaggio intermedi non esistenti

3. FRAZIONAMENTO in atti dal 07/07/1990 (n. 25.1/1976)

Direzione Provinciale di Foggia
Ufficio Provinciale - Territorio
Servizi Catastali

➤ **10. DI LEO Ernesta ; Fu Vito**

📅 dal 07/07/1990 al 21/02/1978
Diritto di: Comproprietario (deriva dall'atto 3)

△ Riserve: 1 - Atti di passaggio intermedi non esistenti

➤ **11. DI LEO Gerardo ; Fu Francesco**

📅 dal 07/07/1990 al 21/02/1978
Diritto di: Comproprietario (deriva dall'atto 3)

△ Riserve: 1 - Atti di passaggio intermedi non esistenti

➤ **12. DI LEO Gerardo ; Fu Vito**

nato a GUARDIA LOMBARDI (AV) il 07/03/1926
📅 dal 07/07/1990 al 21/02/1978
Diritto di: Comproprietario (deriva dall'atto 3)

△ Riserve: 1 - Atti di passaggio intermedi non esistenti

➤ **13. DI LEO Giovanna
(CF DLIGNN06H63E245J)**

nata a GUARDIA LOMBARDI (AV) il 23/06/1906
📅 dal 07/07/1990 al 21/02/1978
Diritto di: Comproprietario (deriva dall'atto 3)

△ Riserve: 1 - Atti di passaggio intermedi non esistenti

➤ **14. DI LEO Giovanni ; Fu Pasquale**

📅 dal 07/07/1990 al 21/02/1978
Diritto di: Comproprietario (deriva dall'atto 3)

△ Riserve: 1 - Atti di passaggio intermedi non esistenti

➤ **15. DI LEO Giuseppe ; Fu Vito**

📅 dal 07/07/1990 al 21/02/1978
Diritto di: Comproprietario (deriva dall'atto 3)

△ Riserve: 1 - Atti di passaggio intermedi non esistenti

➤ **16. DI LEO Maria ; Assunta Fu Vito**

📅 dal 07/07/1990 al 21/02/1978
Diritto di: Comproprietario (deriva dall'atto 3)

△ Riserve: 1 - Atti di passaggio intermedi non esistenti

➤ **17. DI LEO Maria ; Fu Vito**

📅 dal 07/07/1990 al 21/02/1978
Diritto di: Comproprietario (deriva dall'atto 3)

△ Riserve: 1 - Atti di passaggio intermedi non esistenti

➤ **18. DI LEO Maria Camilla
(CF DLIMCM26S58E245J)**

nata a GUARDIA LOMBARDI (AV) il 18/11/1926
📅 dal 07/07/1990 al 21/02/1978
Diritto di: Comproprietario (deriva dall'atto 3)

△ Riserve: 1 - Atti di passaggio intermedi non esistenti

➤ **19. DI LEO Pasquale
(CF DLIPQL26B01E245C)**

nato a GUARDIA LOMBARDI (AV) il 01/02/1926
📅 dal 07/07/1990 al 21/02/1978
Diritto di: Comproprietario (deriva dall'atto 3)

△ Riserve: 1 - Atti di passaggio intermedi non esistenti

➤ **20. DI LEO Rosaria ; Fu Antonio**

📅 dal 07/07/1990 al 21/02/1978

Diritto di: Comproprietario (deriva dall'atto 3)

△ Riserve: 1 - Atti di passaggio intermedi non esistenti

➤ **21. DI LEO Saverio ; Fu Antonio**

📅 dal 07/07/1990 al 21/02/1978

Diritto di: Comproprietario (deriva dall'atto 3)

△ Riserve: 1 - Atti di passaggio intermedi non esistenti

➤ **22. DI LEO Vito ; Fu Antonio**

📅 dal 07/07/1990 al 21/02/1978

Diritto di: Comproprietario (deriva dall'atto 3)

△ Riserve: 1 - Atti di passaggio intermedi non esistenti

➤ **23. DI PAOLA Alessandro
(CF DPLLSN33B24E245F)**

nato a GUARDIA LOMBARDI (AV) il 24/02/1933

📅 dal 07/07/1990 al 21/02/1978

Diritto di: Comproprietario (deriva dall'atto 3)

△ Riserve: 1 - Atti di passaggio intermedi non esistenti

➤ **24. DI PAOLA Anna
(CF DPLNNA57R48E245G)**

nata a GUARDIA LOMBARDI (AV) il 08/10/1957

📅 dal 07/07/1990 al 21/02/1978

Diritto di: Comproprietario (deriva dall'atto 3)

△ Riserve: 1 - Atti di passaggio intermedi non esistenti

➤ **25. DI PAOLA Ligurio
(CF DPLLGR62D19E245L)**

nato a GUARDIA LOMBARDI (AV) il 19/04/1962

📅 dal 07/07/1990 al 21/02/1978

Diritto di: Comproprietario (deriva dall'atto 3)

△ Riserve: 1 - Atti di passaggio intermedi non esistenti

➤ **26. DI PAOLA Maria ; Rosa**

nata il 06/02/1893

📅 dal 07/07/1990 al 21/02/1978

Diritto di: Usufruttuario parziale (deriva dall'atto 3)

△ Riserve: 1 - Atti di passaggio intermedi non esistenti

➤ **27. DI PAOLA Maria ; Rosa Fu Giovanni**

📅 dal 07/07/1990 al 21/02/1978

Diritto di: Comproprietario (deriva dall'atto 3)

△ Riserve: 1 - Atti di passaggio intermedi non esistenti

➤ **28. DI PAOLA Pasqualina
(CF DPLPQL54T49E245K)**

nata a GUARDIA LOMBARDI (AV) il 09/12/1954

📅 dal 07/07/1990 al 21/02/1978

Diritto di: Comproprietario (deriva dall'atto 3)

Direzione Provinciale di Foggia
Ufficio Provinciale - Territorio
Servizi Catastali

△ Riserve: 1 - Atti di passaggio intermedi non esistenti

➤ **29. DI SANTO Anna ; Fu Domenico**

📅 dal 07/07/1990 al 21/02/1978

Diritto di: Comproprietario (deriva dall'atto 3)

△ Riserve: 1 - Atti di passaggio intermedi non esistenti

➤ **30. PASQUARIELLO Antonio
(CF PSQNTN14T11A015X)**

nato a ACCADIA (FG) il 11/12/1914

📅 dal 07/07/1990 al 21/02/1978

Diritto di: Comproprietario (deriva dall'atto 3)

△ Riserve: 1 - Atti di passaggio intermedi non esistenti

➤ **31. ROSSI Generosa ; Di Antonio**

📅 dal 07/07/1990 al 21/02/1978

Diritto di: Comproprietario (deriva dall'atto 3)

△ Riserve: 1 - Atti di passaggio intermedi non esistenti

➤ **32. ROSSI Grazia ; Di Antonio**

📅 dal 07/07/1990 al 21/02/1978

Diritto di: Comproprietario (deriva dall'atto 3)

△ Riserve: 1 - Atti di passaggio intermedi non esistenti

➤ **33. ROSSI Marietta ; Di Antonio**

📅 dal 07/07/1990 al 21/02/1978

Diritto di: Comproprietario (deriva dall'atto 3)

△ Riserve: 1 - Atti di passaggio intermedi non esistenti

➤ **34. ROSSI Saverio ; Di Antonio**

📅 dal 07/07/1990 al 21/02/1978

Diritto di: Comproprietario (deriva dall'atto 3)

△ Riserve: 1 - Atti di passaggio intermedi non esistenti

➤ **35. VALVANO Maddalena ; Ved Di Leo**

📅 dal 07/07/1990 al 21/02/1978

Diritto di: Comproprietario (deriva dall'atto 3)

△ Riserve: 1 - Atti di passaggio intermedi non esistenti

➤ **1. MARASCHIELLO Michele
(CF MRSMHL61E28A463Z)**

nato a ASCOLI SATRIANO (FG) il 28/05/1961

📅 dal 25/05/1998

Diritto di: Proprieta' per 1000/1000 (deriva dall'atto 4)

△ Riserve: 1 - Atti di passaggio intermedi non esistenti

4. Atto del 25/05/1998 Pubblico ufficiale PARENTE FERDINANDO Sede ASCOLI SATRIANO (FG) Repertorio n. 9378 - Trascrizione n. 6586.1/1998 in atti dal 15/10/1999

Visura telematica

Tributi speciali: Euro 0,90

Catasto terreni

Visura storica per immobile

Situazione degli atti informatizzati dall'impianto meccanografico al 23/11/2023



Immobile di catasto terreni



Causali di aggiornamento ed annotazioni

Informazioni riportate negli atti del catasto al 23/11/2023

Dati identificativi: Comune di ASCOLI SATRIANO (A463) (FG)

Foglio 26 Particella 135

Partita: 9901

Classamento:

Redditi: dominicale Euro 69,36 Lire 134.304
agrario Euro 57,80 Lire 111.920

Particella con qualità: SEMINATIVO di classe 3

Superficie: 22.384 m²

Riserve: 1 - Atti di passaggio intermedi non esistenti

> Intestati catastali

> 1. DI LEO Lina (CF DLILNI50C48E245N)

nata a GUARDIA LOMBARDI (AV) il 08/03/1950

Diritto di: Proprieta' per 1000/1000

> Dati identificativi

📅 dall'impianto al 07/07/1990

Immobile predecessore

Comune di ASCOLI SATRIANO (A463) (FG)

Foglio 26 Particella 36

Impianto meccanografico del 05/02/1976

📅 dal 07/07/1990 al 27/09/1977

Immobile predecessore

Comune di ASCOLI SATRIANO (A463) (FG)

Foglio 26 Particella 131

FRAZIONAMENTO in atti dal 07/07/1990 (n. 25.1/1976)

Sono stati inoltre variati/soppressi i seguenti immobili:

Comune: ASCOLI SATRIANO (A463) (FG)

Foglio 26 Particella 36

Riserve: 1 - Atti di passaggio intermedi non esistenti

📅 dal 27/09/1977

Immobile attuale

Comune di ASCOLI SATRIANO (A463) (FG)

Foglio 26 Particella 135

FRAZIONAMENTO del 27/09/1977 in atti dal 07/07/1990 (n. 32.1/1977)

Sono stati inoltre variati/soppressi i seguenti immobili:

Comune: ASCOLI SATRIANO (A463) (FG)

Foglio 26 Particella 131

Foglio 26 Particella 136

Riserve: 1 - Atti di passaggio intermedi non esistenti

> Dati di classamento

📅 dal 05/04/1972 al 05/02/1976

Immobile predecessore

Comune di **ASCOLI SATRIANO (A463) (FG)**

Foglio **26** Particella **36**

Redditi: dominicale **Euro 363,17 Lire 703.200**
agrario **Euro 302,64 Lire 586.000**

Particella con qualità: **SEMINATIVO** di classe **03**
Superficie: **117.200 m²**

Partita: **5556**

FRAZIONAMENTO del 05/04/1972 in atti dal
07/07/1990 (n. 11.1/1972)

Sono stati inoltre variati/soppressi i seguenti immobili:

Comune: **ASCOLI SATRIANO (A463) (FG)**

Foglio 26 Particella 101

Foglio 26 Particella 102

Foglio 26 Particella 100

Foglio 26 Particella 99

Foglio 26 Particella 98

Foglio 26 Particella 97

📅 dal 05/02/1976 al 26/10/1978

Immobile predecessore

Comune di **ASCOLI SATRIANO (A463) (FG)**

Foglio **26** Particella **36**

Redditi: dominicale **Euro 533,41 Lire 1.032.834**
agrario **Euro 444,51 Lire 860.695**

Particella con qualità: **SEMINATIVO** di classe **03**
Superficie: **172.139 m²**

Partita: **5556**

Impianto meccanografico del 05/02/1976

📅 dal 26/10/1978 al 07/07/1990

Immobile predecessore

Comune di **ASCOLI SATRIANO (A463) (FG)**

Foglio **26** Particella **36**

Redditi: dominicale **Euro 60,53 Lire 117.198**
agrario **Euro 50,44 Lire 97.665**

Particella con qualità: **SEMINATIVO** di classe **03**
Superficie: **19.533 m²**

Partita: **5556**

FRAZIONAMENTO del 26/10/1978 in atti dal
07/07/1990 (n. 36.1/1978)

Sono stati inoltre variati/soppressi i seguenti immobili:

Comune: **ASCOLI SATRIANO (A463) (FG)**

Foglio 26 Particella 139

Foglio 26 Particella 138

📅 dal 07/07/1990 al 07/07/1990

Immobile predecessore

Comune di **ASCOLI SATRIANO (A463) (FG)**

Foglio **26** Particella **36**

Redditi: dominicale **Euro 181,59 Lire 351.600**

agrario **Euro 151,32 Lire 293.000**

Particella con qualità: **SEMINATIVO** di classe **03**
Superficie: **58.600 m²**

Partita: **5556**

FRAZIONAMENTO in atti dal 07/07/1990 (n. 25.1/1976)

Sono stati inoltre variati/soppressi i seguenti immobili:

Comune: **ASCOLI SATRIANO (A463) (FG)**

Foglio 26 Particella 36

Foglio 26 Particella 131

Riserve: 1 - Atti di passaggio intermedi non esistenti

📅 dal 07/07/1990 al 27/09/1977

Immobile predecessore

Comune di **ASCOLI SATRIANO (A463) (FG)**

Foglio **26** Particella **131**

Redditi: dominicale **Euro 181,59 Lire 351.600**

agrario **Euro 151,32 Lire 293.000**

Particella con qualità: **SEMINATIVO** di classe **03**
Superficie: **58.600 m²**

Partita: **5556**

FRAZIONAMENTO in atti dal 07/07/1990 (n. 25.1/1976)

Sono stati inoltre variati/soppressi i seguenti immobili:

Comune: **ASCOLI SATRIANO (A463) (FG)**

Foglio 26 Particella 36

Foglio 26 Particella 131

Riserve: 1 - Atti di passaggio intermedi non esistenti

📅 dal 27/09/1977

Immobile attuale

Comune di **ASCOLI SATRIANO (A463) (FG)**

Foglio **26** Particella **135**

Redditi: dominicale **Euro 69,36 Lire 134.304**

agrario **Euro 57,80 Lire 111.920**

Particella con qualità: **SEMINATIVO** di classe **03**
Superficie: **22.384 m²**

Partita: **5556**

FRAZIONAMENTO del 27/09/1977 in atti dal 07/07/1990 (n. 32.1/1977)

Sono stati inoltre variati/soppressi i seguenti immobili:

Comune: **ASCOLI SATRIANO (A463) (FG)**

Foglio 26 Particella 131

Foglio 26 Particella 136

Riserve: 1 - Atti di passaggio intermedi non esistenti

Direzione Provinciale di Foggia
Ufficio Provinciale - Territorio
Servizi Catastali

> Altre variazioni

📅 dal 27/12/1977

Immobile attuale

Comune di **ASCOLI SATTRIANO (A463) (FG)**

Foglio 26 Particella 135

ISTRUMENTO (ATTO PUBBLICO) del 27/12/1977 in
atti dal 16/04/1996 (n. 2412.1/1988)

Riserve: 1 - Atti di passaggio intermedi non esistenti

> Storia degli intestati dell'immobile

Dati identificativi: Immobile predecessore - Comune di ASCOLI SATTRIANO (A463) (FG) Foglio 26 Particella 36

> 1. COCCA Concetta ; Fu Pasquale

📅 dall'impianto

Diritto di: Comproprietario (deriva dall'atto 1)

1. Impianto meccanografico del 05/02/1976

> 2. DE BIASI Giuseppa ; Di Angelo

📅 dall'impianto

Diritto di: Comproprietario (deriva dall'atto 1)

> 3. DI LEO Angela ; Fu Vito

📅 dall'impianto

Diritto di: Comproprietario (deriva dall'atto 1)

> 4. DI LEO Angelo (CF DLINGL22L20E245M) nato a GUARDIA LOMBARDI (AV) il 20/07/1922

📅 dall'impianto

Diritto di: Comproprietario (deriva dall'atto 1)

> 5. DI LEO Angelo ; Fu Pasquale

📅 dall'impianto

Diritto di: Comproprietario (deriva dall'atto 1)

> 6. DI LEO Antonio (CF DLINTN18H20E245B) nato a GUARDIA LOMBARDI (AV) il 20/06/1918

📅 dall'impianto

Diritto di: Comproprietario (deriva dall'atto 1)

> 7. DI LEO Concetta (CF DLICCT34T54E245Y) nata a GUARDIA LOMBARDI (AV) il 14/12/1934

📅 dall'impianto

Diritto di: Comproprietario (deriva dall'atto 1)

> 8. DI LEO Delia ; Fu Vito

📅 dall'impianto

Diritto di: Comproprietario (deriva dall'atto 1)

> 9. DI LEO Domenico ; Fu Pasquale

📅 dall'impianto

Diritto di: Comproprietario (deriva dall'atto 1)

> 10. DI LEO Ernesta ; Fu Vito

📅 dall'impianto

Diritto di: Comproprietario (deriva dall'atto 1)

Direzione Provinciale di Foggia
Ufficio Provinciale - Territorio
Servizi Catastali

- **11. DI LEO Gerardo ; Fu Francesco**
 - 📄 dall'impianto
 - Diritto di: Comproprietario (deriva dall'atto 1)
- **12. DI LEO Gerardo ; Fu Vito**
 - nato a GUARDIA LOMBARDI (AV) il 07/03/1926
 - 📄 dall'impianto
 - Diritto di: Comproprietario (deriva dall'atto 1)
- **13. DI LEO Giovanna**
(CF DLIGNN06H63E245J)
 - nata a GUARDIA LOMBARDI (AV) il 23/06/1906
 - 📄 dall'impianto
 - Diritto di: Comproprietario (deriva dall'atto 1)
- **14. DI LEO Giovanni ; Fu Pasquale**
 - 📄 dall'impianto
 - Diritto di: Comproprietario (deriva dall'atto 1)
- **15. DI LEO Giuseppe ; Fu Vito**
 - 📄 dall'impianto
 - Diritto di: Comproprietario (deriva dall'atto 1)
- **16. DI LEO Maria ; Assunta Fu Vito**
 - 📄 dall'impianto
 - Diritto di: Comproprietario (deriva dall'atto 1)
- **17. DI LEO Maria ; Fu Vito**
 - 📄 dall'impianto
 - Diritto di: Comproprietario (deriva dall'atto 1)
- **18. DI LEO Maria Camilla**
(CF DLIMCM26S58E245J)
 - nata a GUARDIA LOMBARDI (AV) il 18/11/1926
 - 📄 dall'impianto
 - Diritto di: Comproprietario (deriva dall'atto 1)
- **19. DI LEO Pasquale**
(CF DLIPQL26B01E245C)
 - nato a GUARDIA LOMBARDI (AV) il 01/02/1926
 - 📄 dall'impianto
 - Diritto di: Comproprietario (deriva dall'atto 1)
- **20. DI LEO Rosaria ; Fu Antonio**
 - 📄 dall'impianto
 - Diritto di: Comproprietario (deriva dall'atto 1)
- **21. DI LEO Saverio ; Fu Antonio**
 - 📄 dall'impianto
 - Diritto di: Comproprietario (deriva dall'atto 1)
- **22. DI LEO Vito ; Fu Antonio**
 - 📄 dall'impianto
 - Diritto di: Comproprietario (deriva dall'atto 1)
- **23. DI PAOLA Alessandro**
(CF DPLLSN33B24E245F)
 - nato a GUARDIA LOMBARDI (AV) il 24/02/1933
 - 📄 dall'impianto
 - Diritto di: Comproprietario (deriva dall'atto 1)

Direzione Provinciale di Foggia
Ufficio Provinciale - Territorio
Servizi Catastali

- **24. DI PAOLA Anna**
(CF DPLNNA57R48E245G)
nata a GUARDIA LOMBARDI (AV) il 08/10/1957
📄 dall'impianto
Diritto di: Comproprietario (deriva dall'atto 1)
- **25. DI PAOLA Ligurio**
(CF DPLLGR62D19E245L)
nato a GUARDIA LOMBARDI (AV) il 19/04/1962
📄 dall'impianto
Diritto di: Comproprietario (deriva dall'atto 1)
- **26. DI PAOLA Maria ; Rosa**
nata il 06/02/1893
📄 dall'impianto
Diritto di: Usufruttuario parziale (deriva dall'atto 1)
- **27. DI PAOLA Maria ; Rosa Fu Giovanni**
📄 dall'impianto
Diritto di: Comproprietario (deriva dall'atto 1)
- **28. DI PAOLA Pasqualina**
(CF DPLPQL54T49E245K)
nata a GUARDIA LOMBARDI (AV) il 09/12/1954
📄 dall'impianto
Diritto di: Comproprietario (deriva dall'atto 1)
- **29. DI SANTO Anna ; Fu Domenico**
📄 dall'impianto
Diritto di: Comproprietario (deriva dall'atto 1)
- **30. PASQUARIELLO Antonio**
(CF PSQNTN14T11A015X)
nato a ACCADIA (FG) il 11/12/1914
📄 dall'impianto
Diritto di: Comproprietario (deriva dall'atto 1)
- **31. ROSSI Generosa ; Di Antonio**
📄 dall'impianto
Diritto di: Comproprietario (deriva dall'atto 1)
- **32. ROSSI Grazia ; Di Antonio**
📄 dall'impianto
Diritto di: Comproprietario (deriva dall'atto 1)
- **33. ROSSI Marietta ; Di Antonio**
📄 dall'impianto
Diritto di: Comproprietario (deriva dall'atto 1)
- **34. ROSSI Saverio ; Di Antonio**
📄 dall'impianto
Diritto di: Comproprietario (deriva dall'atto 1)
- **35. VALVANO Maddalena ; Ved Di Leo**
📄 dall'impianto
Diritto di: Comproprietario (deriva dall'atto 1)

Dati identificativi: Immobile predecessore - Comune di ASCOLI SATTIANO (A463) (FG) Foglio 26
Particella 131

2. FRAZIONAMENTO in atti dal 07/07/1990 (n.
25.1/1976)

Direzione Provinciale di Foggia
Ufficio Provinciale - Territorio
Servizi Catastali

➤ **1. COCCA Concetta ; Fu Pasquale**

📅 dal 07/07/1990 al 21/02/1978
Diritto di: Comproprietario (deriva dall'atto 2)

△ Riserve: 1 - Atti di passaggio intermedi non esistenti

➤ **2. DE BIASI Giuseppa ; Di Angelo**

📅 dal 07/07/1990 al 21/02/1978
Diritto di: Comproprietario (deriva dall'atto 2)

△ Riserve: 1 - Atti di passaggio intermedi non esistenti

➤ **3. DI LEO Angela ; Fu Vito**

📅 dal 07/07/1990 al 21/02/1978
Diritto di: Comproprietario (deriva dall'atto 2)

△ Riserve: 1 - Atti di passaggio intermedi non esistenti

➤ **4. DI LEO Angelo (CF DLINGL22L20E245M)**
nato a GUARDIA LOMBARDI (AV) il 20/07/1922

📅 dal 07/07/1990 al 21/02/1978
Diritto di: Comproprietario (deriva dall'atto 2)

△ Riserve: 1 - Atti di passaggio intermedi non esistenti

➤ **5. DI LEO Angelo ; Fu Pasquale**

📅 dal 07/07/1990 al 21/02/1978
Diritto di: Comproprietario (deriva dall'atto 2)

△ Riserve: 1 - Atti di passaggio intermedi non esistenti

➤ **6. DI LEO Antonio (CF DLINTN18H20E245B)**
nato a GUARDIA LOMBARDI (AV) il 20/06/1918

📅 dal 07/07/1990 al 21/02/1978
Diritto di: Comproprietario (deriva dall'atto 2)

△ Riserve: 1 - Atti di passaggio intermedi non esistenti

➤ **7. DI LEO Concetta (CF DLICCT34T54E245Y)**
nata a GUARDIA LOMBARDI (AV) il 14/12/1934

📅 dal 07/07/1990 al 21/02/1978
Diritto di: Comproprietario (deriva dall'atto 2)

△ Riserve: 1 - Atti di passaggio intermedi non esistenti

➤ **8. DI LEO Delia ; Fu Vito**

📅 dal 07/07/1990 al 21/02/1978
Diritto di: Comproprietario (deriva dall'atto 2)

△ Riserve: 1 - Atti di passaggio intermedi non esistenti

➤ **9. DI LEO Domenico ; Fu Pasquale**

📅 dal 07/07/1990 al 21/02/1978
Diritto di: Comproprietario (deriva dall'atto 2)

△ Riserve: 1 - Atti di passaggio intermedi non esistenti

➤ **10. DI LEO Ernesta ; Fu Vito**

📅 dal 07/07/1990 al 21/02/1978
Diritto di: Comproprietario (deriva dall'atto 2)

△ Riserve: 1 - Atti di passaggio intermedi non esistenti

Direzione Provinciale di Foggia
Ufficio Provinciale - Territorio
Servizi Catastali

- **11. DI LEO Gerardo ; Fu Francesco**
 - 📅 dal 07/07/1990 al 21/02/1978
 - Diritto di: Comproprietario (deriva dall'atto 2)
 - △ Riserve: 1 - Atti di passaggio intermedi non esistenti
- **12. DI LEO Gerardo ; Fu Vito**
 - nato a GUARDIA LOMBARDI (AV) il 07/03/1926
 - 📅 dal 07/07/1990 al 21/02/1978
 - Diritto di: Comproprietario (deriva dall'atto 2)
 - △ Riserve: 1 - Atti di passaggio intermedi non esistenti
- **13. DI LEO Giovanna**
(CF DLIGNN06H63E245J)
 - nata a GUARDIA LOMBARDI (AV) il 23/06/1906
 - 📅 dal 07/07/1990 al 21/02/1978
 - Diritto di: Comproprietario (deriva dall'atto 2)
 - △ Riserve: 1 - Atti di passaggio intermedi non esistenti
- **14. DI LEO Giovanni ; Fu Pasquale**
 - 📅 dal 07/07/1990 al 21/02/1978
 - Diritto di: Comproprietario (deriva dall'atto 2)
 - △ Riserve: 1 - Atti di passaggio intermedi non esistenti
- **15. DI LEO Giuseppe ; Fu Vito**
 - 📅 dal 07/07/1990 al 21/02/1978
 - Diritto di: Comproprietario (deriva dall'atto 2)
 - △ Riserve: 1 - Atti di passaggio intermedi non esistenti
- **16. DI LEO Maria ; Assunta Fu Vito**
 - 📅 dal 07/07/1990 al 21/02/1978
 - Diritto di: Comproprietario (deriva dall'atto 2)
 - △ Riserve: 1 - Atti di passaggio intermedi non esistenti
- **17. DI LEO Maria ; Fu Vito**
 - 📅 dal 07/07/1990 al 21/02/1978
 - Diritto di: Comproprietario (deriva dall'atto 2)
 - △ Riserve: 1 - Atti di passaggio intermedi non esistenti
- **18. DI LEO Maria Camilla**
(CF DLIMCM26S58E245J)
 - nata a GUARDIA LOMBARDI (AV) il 18/11/1926
 - 📅 dal 07/07/1990 al 21/02/1978
 - Diritto di: Comproprietario (deriva dall'atto 2)
 - △ Riserve: 1 - Atti di passaggio intermedi non esistenti
- **19. DI LEO Pasquale**
(CF DLIPQL26B01E245C)
 - nato a GUARDIA LOMBARDI (AV) il 01/02/1926
 - 📅 dal 07/07/1990 al 21/02/1978
 - Diritto di: Comproprietario (deriva dall'atto 2)
 - △ Riserve: 1 - Atti di passaggio intermedi non esistenti
- **20. DI LEO Rosaria ; Fu Antonio**
 - 📅 dal 07/07/1990 al 21/02/1978
 - Diritto di: Comproprietario (deriva dall'atto 2)

△ Riserve: 1 - Atti di passaggio intermedi non esistenti

➤ **21. DI LEO Saverio ; Fu Antonio**

📅 dal 07/07/1990 al 21/02/1978

Diritto di: Comproprietario (deriva dall'atto 2)

△ Riserve: 1 - Atti di passaggio intermedi non esistenti

➤ **22. DI LEO Vito ; Fu Antonio**

📅 dal 07/07/1990 al 21/02/1978

Diritto di: Comproprietario (deriva dall'atto 2)

△ Riserve: 1 - Atti di passaggio intermedi non esistenti

➤ **23. DI PAOLA Alessandro
(CF DPLLSN33B24E245F)**

nato a GUARDIA LOMBARDI (AV) il 24/02/1933

📅 dal 07/07/1990 al 21/02/1978

Diritto di: Comproprietario (deriva dall'atto 2)

△ Riserve: 1 - Atti di passaggio intermedi non esistenti

➤ **24. DI PAOLA Anna
(CF DPLNNA57R48E245G)**

nata a GUARDIA LOMBARDI (AV) il 08/10/1957

📅 dal 07/07/1990 al 21/02/1978

Diritto di: Comproprietario (deriva dall'atto 2)

△ Riserve: 1 - Atti di passaggio intermedi non esistenti

➤ **25. DI PAOLA Ligurio
(CF DPLLGR62D19E245L)**

nato a GUARDIA LOMBARDI (AV) il 19/04/1962

📅 dal 07/07/1990 al 21/02/1978

Diritto di: Comproprietario (deriva dall'atto 2)

△ Riserve: 1 - Atti di passaggio intermedi non esistenti

➤ **26. DI PAOLA Maria ; Rosa**

nata il 06/02/1893

📅 dal 07/07/1990 al 21/02/1978

Diritto di: Usufruttuario parziale (deriva dall'atto 2)

△ Riserve: 1 - Atti di passaggio intermedi non esistenti

➤ **27. DI PAOLA Maria ; Rosa Fu Giovanni**

📅 dal 07/07/1990 al 21/02/1978

Diritto di: Comproprietario (deriva dall'atto 2)

△ Riserve: 1 - Atti di passaggio intermedi non esistenti

➤ **28. DI PAOLA Pasqualina
(CF DPLPQL54T49E245K)**

nata a GUARDIA LOMBARDI (AV) il 09/12/1954

📅 dal 07/07/1990 al 21/02/1978

Diritto di: Comproprietario (deriva dall'atto 2)

△ Riserve: 1 - Atti di passaggio intermedi non esistenti

➤ **29. DI SANTO Anna ; Fu Domenico**

📅 dal 07/07/1990 al 21/02/1978

Diritto di: Comproprietario (deriva dall'atto 2)

Direzione Provinciale di Foggia
Ufficio Provinciale - Territorio
Servizi Catastali

△ Riserve: 1 - Atti di passaggio intermedi non esistenti

➤ **30. PASQUARIELLO Antonio**
(CF PSQNTN14T11A015X)
nato a ACCADIA (FG) il 11/12/1914

📅 dal 07/07/1990 al 21/02/1978
Diritto di: Comproprietario (deriva dall'atto 2)

△ Riserve: 1 - Atti di passaggio intermedi non esistenti

➤ **31. ROSSI Generosa ; Di Antonio**

📅 dal 07/07/1990 al 21/02/1978
Diritto di: Comproprietario (deriva dall'atto 2)

△ Riserve: 1 - Atti di passaggio intermedi non esistenti

➤ **32. ROSSI Grazia ; Di Antonio**

📅 dal 07/07/1990 al 21/02/1978
Diritto di: Comproprietario (deriva dall'atto 2)

△ Riserve: 1 - Atti di passaggio intermedi non esistenti

➤ **33. ROSSI Marietta ; Di Antonio**

📅 dal 07/07/1990 al 21/02/1978
Diritto di: Comproprietario (deriva dall'atto 2)

△ Riserve: 1 - Atti di passaggio intermedi non esistenti

➤ **34. ROSSI Saverio ; Di Antonio**

📅 dal 07/07/1990 al 21/02/1978
Diritto di: Comproprietario (deriva dall'atto 2)

△ Riserve: 1 - Atti di passaggio intermedi non esistenti

➤ **35. VALVANO Maddalena ; Ved Di Leo**

📅 dal 07/07/1990 al 21/02/1978
Diritto di: Comproprietario (deriva dall'atto 2)

△ Riserve: 1 - Atti di passaggio intermedi non esistenti

Dati identificativi: Immobile attuale - Comune di ASCOLI SATTIANO (A463) (FG) Foglio 26 Particella 135

➤ **1. COCCA Concetta ; Fu Pasquale**

📅 dal 27/09/1977 al 27/12/1977
Diritto di: Comproprietario (deriva dall'atto 3)

△ Riserve: 1 - Atti di passaggio intermedi non esistenti

➤ **2. DE BIASI Giuseppa ; Di Angelo**

📅 dal 27/09/1977 al 27/12/1977
Diritto di: Comproprietario (deriva dall'atto 3)

△ Riserve: 1 - Atti di passaggio intermedi non esistenti

➤ **3. DI LEO Angela ; Fu Vito**

📅 dal 27/09/1977 al 27/12/1977
Diritto di: Comproprietario (deriva dall'atto 3)

△ Riserve: 1 - Atti di passaggio intermedi non esistenti

➤ **4. DI LEO Angelo (CF DLINGL22L20E245M)**

nato a GUARDIA LOMBARDI (AV) il 20/07/1922

3. FRAZIONAMENTO del 27/09/1977 in atti dal
07/07/1990 (n. 32.1/1977)

Direzione Provinciale di Foggia
Ufficio Provinciale - Territorio
Servizi Catastali

- 📅 dal 27/09/1977 al 27/12/1977
Diritto di: Comproprietario (deriva dall'atto 3)
- △ Riserve: 1 - Atti di passaggio intermedi non esistenti
- **5. DI LEO Angelo ; Fu Pasquale**
- 📅 dal 27/09/1977 al 27/12/1977
Diritto di: Comproprietario (deriva dall'atto 3)
- △ Riserve: 1 - Atti di passaggio intermedi non esistenti
- **6. DI LEO Antonio (CF DLINTN18H20E245B)**
nato a GUARDIA LOMBARDI (AV) il 20/06/1918
- 📅 dal 27/09/1977 al 27/12/1977
Diritto di: Comproprietario (deriva dall'atto 3)
- △ Riserve: 1 - Atti di passaggio intermedi non esistenti
- **7. DI LEO Concetta (CF DLICCT34T54E245Y)**
nata a GUARDIA LOMBARDI (AV) il 14/12/1934
- 📅 dal 27/09/1977 al 27/12/1977
Diritto di: Comproprietario (deriva dall'atto 3)
- △ Riserve: 1 - Atti di passaggio intermedi non esistenti
- **8. DI LEO Delia ; Fu Vito**
- 📅 dal 27/09/1977 al 27/12/1977
Diritto di: Comproprietario (deriva dall'atto 3)
- △ Riserve: 1 - Atti di passaggio intermedi non esistenti
- **9. DI LEO Domenico ; Fu Pasquale**
- 📅 dal 27/09/1977 al 27/12/1977
Diritto di: Comproprietario (deriva dall'atto 3)
- △ Riserve: 1 - Atti di passaggio intermedi non esistenti
- **10. DI LEO Ernesta ; Fu Vito**
- 📅 dal 27/09/1977 al 27/12/1977
Diritto di: Comproprietario (deriva dall'atto 3)
- △ Riserve: 1 - Atti di passaggio intermedi non esistenti
- **11. DI LEO Gerardo ; Fu Francesco**
- 📅 dal 27/09/1977 al 27/12/1977
Diritto di: Comproprietario (deriva dall'atto 3)
- △ Riserve: 1 - Atti di passaggio intermedi non esistenti
- **12. DI LEO Gerardo ; Fu Vito**
nato a GUARDIA LOMBARDI (AV) il 07/03/1926
- 📅 dal 27/09/1977 al 27/12/1977
Diritto di: Comproprietario (deriva dall'atto 3)
- △ Riserve: 1 - Atti di passaggio intermedi non esistenti
- **13. DI LEO Giovanna
(CF DLIGNN06H63E245J)**
nata a GUARDIA LOMBARDI (AV) il 23/06/1906
- 📅 dal 27/09/1977 al 27/12/1977
Diritto di: Comproprietario (deriva dall'atto 3)
- △ Riserve: 1 - Atti di passaggio intermedi non esistenti

- **14. DI LEO Giovanni ; Fu Pasquale**
📅 dal 27/09/1977 al 27/12/1977
Diritto di: Comproprietario (deriva dall'atto 3)
△ Riserve: 1 - Atti di passaggio intermedi non esistenti
- **15. DI LEO Giuseppe ; Fu Vito**
📅 dal 27/09/1977 al 27/12/1977
Diritto di: Comproprietario (deriva dall'atto 3)
△ Riserve: 1 - Atti di passaggio intermedi non esistenti
- **16. DI LEO Maria ; Assunta Fu Vito**
📅 dal 27/09/1977 al 27/12/1977
Diritto di: Comproprietario (deriva dall'atto 3)
△ Riserve: 1 - Atti di passaggio intermedi non esistenti
- **17. DI LEO Maria ; Fu Vito**
📅 dal 27/09/1977 al 27/12/1977
Diritto di: Comproprietario (deriva dall'atto 3)
△ Riserve: 1 - Atti di passaggio intermedi non esistenti
- **18. DI LEO Maria Camilla**
(CF DLIMCM26S58E245J)
nata a GUARDIA LOMBARDI (AV) il 18/11/1926
📅 dal 27/09/1977 al 27/12/1977
Diritto di: Comproprietario (deriva dall'atto 3)
△ Riserve: 1 - Atti di passaggio intermedi non esistenti
- **19. DI LEO Pasquale**
(CF DLIPQL26B01E245C)
nato a GUARDIA LOMBARDI (AV) il 01/02/1926
📅 dal 27/09/1977 al 27/12/1977
Diritto di: Comproprietario (deriva dall'atto 3)
△ Riserve: 1 - Atti di passaggio intermedi non esistenti
- **20. DI LEO Rosaria ; Fu Antonio**
📅 dal 27/09/1977 al 27/12/1977
Diritto di: Comproprietario (deriva dall'atto 3)
△ Riserve: 1 - Atti di passaggio intermedi non esistenti
- **21. DI LEO Saverio ; Fu Antonio**
📅 dal 27/09/1977 al 27/12/1977
Diritto di: Comproprietario (deriva dall'atto 3)
△ Riserve: 1 - Atti di passaggio intermedi non esistenti
- **22. DI LEO Vito ; Fu Antonio**
📅 dal 27/09/1977 al 27/12/1977
Diritto di: Comproprietario (deriva dall'atto 3)
△ Riserve: 1 - Atti di passaggio intermedi non esistenti
- **23. DI PAOLA Alessandro**
(CF DPLLSN33B24E245F)
nato a GUARDIA LOMBARDI (AV) il 24/02/1933
📅 dal 27/09/1977 al 27/12/1977
Diritto di: Comproprietario (deriva dall'atto 3)

Direzione Provinciale di Foggia
Ufficio Provinciale - Territorio
Servizi Catastali

△ Riserve: 1 - Atti di passaggio intermedi non esistenti

➤ **24. DI PAOLA Anna**
(CF DPLNNA57R48E245G)
nata a GUARDIA LOMBARDI (AV) il 08/10/1957
📅 dal 27/09/1977 al 27/12/1977
Diritto di: Comproprietario (deriva dall'atto 3)

△ Riserve: 1 - Atti di passaggio intermedi non esistenti

➤ **25. DI PAOLA Ligurio**
(CF DPLLGR62D19E245L)
nato a GUARDIA LOMBARDI (AV) il 19/04/1962
📅 dal 27/09/1977 al 27/12/1977
Diritto di: Comproprietario (deriva dall'atto 3)

△ Riserve: 1 - Atti di passaggio intermedi non esistenti

➤ **26. DI PAOLA Maria ; Rosa**
nata il 06/02/1893
📅 dal 27/09/1977 al 27/12/1977
Diritto di: Usufruttuario parziale (deriva dall'atto 3)

△ Riserve: 1 - Atti di passaggio intermedi non esistenti

➤ **27. DI PAOLA Maria ; Rosa Fu Giovanni**
📅 dal 27/09/1977 al 27/12/1977
Diritto di: Comproprietario (deriva dall'atto 3)

△ Riserve: 1 - Atti di passaggio intermedi non esistenti

➤ **28. DI PAOLA Pasqualina**
(CF DPLPQL54T49E245K)
nata a GUARDIA LOMBARDI (AV) il 09/12/1954
📅 dal 27/09/1977 al 27/12/1977
Diritto di: Comproprietario (deriva dall'atto 3)

△ Riserve: 1 - Atti di passaggio intermedi non esistenti

➤ **29. DI SANTO Anna ; Fu Domenico**
📅 dal 27/09/1977 al 27/12/1977
Diritto di: Comproprietario (deriva dall'atto 3)

△ Riserve: 1 - Atti di passaggio intermedi non esistenti

➤ **30. PASQUARIELLO Antonio**
(CF PSQNTN14T11A015X)
nato a ACCADIA (FG) il 11/12/1914
📅 dal 27/09/1977 al 27/12/1977
Diritto di: Comproprietario (deriva dall'atto 3)

△ Riserve: 1 - Atti di passaggio intermedi non esistenti

➤ **31. ROSSI Generosa ; Di Antonio**
📅 dal 27/09/1977 al 27/12/1977
Diritto di: Comproprietario (deriva dall'atto 3)

△ Riserve: 1 - Atti di passaggio intermedi non esistenti

➤ **32. ROSSI Grazia ; Di Antonio**
📅 dal 27/09/1977 al 27/12/1977
Diritto di: Comproprietario (deriva dall'atto 3)

Direzione Provinciale di Foggia
Ufficio Provinciale - Territorio
Servizi Catastali

△ Riserve: 1 - Atti di passaggio intermedi non esistenti

➤ **33. ROSSI Marietta ; Di Antonio**

📅 dal 27/09/1977 al 27/12/1977

Diritto di: Comproprietario (deriva dall'atto 3)

△ Riserve: 1 - Atti di passaggio intermedi non esistenti

➤ **34. ROSSI Saverio ; Di Antonio**

📅 dal 27/09/1977 al 27/12/1977

Diritto di: Comproprietario (deriva dall'atto 3)

△ Riserve: 1 - Atti di passaggio intermedi non esistenti

➤ **35. VALVANO Maddalena ; Ved Di Leo**

📅 dal 27/09/1977 al 27/12/1977

Diritto di: Comproprietario (deriva dall'atto 3)

△ Riserve: 1 - Atti di passaggio intermedi non esistenti

➤ **1. DI LEO Lina (CF DLILNI50C48E245N)**

nata a GUARDIA LOMBARDI (AV) il 08/03/1950

📅 dal 27/12/1977

Diritto di: Proprieta' per 1000/1000 (deriva dall'atto 4)

4. Atto del 27/12/1977 Pubblico ufficiale DES LOGES MASSIMO Repertorio n. 4926 Registrazione n. 3506 registrato in data 29/12/1977 - n. 2412.1/1988 in atti dal 16/04/1996

△ Riserve: 1 - Atti di passaggio intermedi non esistenti

Visura telematica

Tributi speciali: Euro 0,90

Catasto terreni
Visura storica per immobile

Situazione degli atti informatizzati dall'impianto meccanografico al 23/11/2023



Immobile di catasto terreni



Causali di aggiornamento ed annotazioni

Informazioni riportate negli atti del catasto al 23/11/2023

Dati identificativi: Comune di ASCOLI SATRIANO (A463) (FG)

Foglio 26 Particella 136

Partita: 5556

Classamento:

Redditi: dominicale Euro 42,86 Lire 82.992

agrario Euro 35,72 Lire 69.160

Particella con qualità: SEMINATIVO di classe 3

Superficie: 13.832 m²

> Intestati catastali

> 1. COCCA Concetta ; Fu Pasquale

Diritto di: Comproprietario

> 2. DE BIASI Giuseppa ; Di Angelo

Diritto di: Comproprietario

> 3. DI LEO Angela ; Fu Vito

Diritto di: Comproprietario

> 4. DI LEO Angelo (CF DLINGL22L20E245M)

nato a GUARDIA LOMBARDI (AV) il 20/07/1922

Diritto di: Comproprietario

> 5. DI LEO Angelo ; Fu Pasquale

Diritto di: Comproprietario

> 6. DI LEO Antonio (CF DLINTN18H20E245B)

nato a GUARDIA LOMBARDI (AV) il 20/06/1918

Diritto di: Comproprietario

➤ **7. DI LEO Concetta (CF DLICCT34T54E245Y)**

nata a GUARDIA LOMBARDI (AV) il 14/12/1934

Diritto di: Comproprietario

➤ **8. DI LEO Delia ; Fu Vito**

Diritto di: Comproprietario

➤ **9. DI LEO Domenico ; Fu Pasquale**

Diritto di: Comproprietario

➤ **10. DI LEO Ernesta ; Fu Vito**

Diritto di: Comproprietario

➤ **11. DI LEO Gerardo ; Fu Francesco**

Diritto di: Comproprietario

➤ **12. DI LEO Gerardo ; Fu Vito**

nato a GUARDIA LOMBARDI (AV) il 07/03/1926

Diritto di: Comproprietario

➤ **13. DI LEO Giovanna (CF DLIGNN06H63E245J)**

nata a GUARDIA LOMBARDI (AV) il 23/06/1906

Diritto di: Comproprietario

➤ **14. DI LEO Giovanni ; Fu Pasquale**

Diritto di: Comproprietario

➤ **15. DI LEO Giuseppe ; Fu Vito**

Diritto di: Comproprietario

➤ **16. DI LEO Maria ; Assunta Fu Vito**

Diritto di: Comproprietario

➤ **17. DI LEO Maria ; Fu Vito**

Diritto di: Comproprietario

➤ **18. DI LEO Maria Camilla (CF DLIMCM26S58E245J)**

nata a GUARDIA LOMBARDI (AV) il 18/11/1926

Diritto di: Comproprietario

- **19. DI LEO Pasquale (CF DLIPQL26B01E245C)**
nato a GUARDIA LOMBARDI (AV) il 01/02/1926
Diritto di: Comproprietario
- **20. DI LEO Rosaria ; Fu Antonio**

Diritto di: Comproprietario
- **21. DI LEO Saverio ; Fu Antonio**

Diritto di: Comproprietario
- **22. DI LEO Vito ; Fu Antonio**

Diritto di: Comproprietario
- **23. DI PAOLA Alessandro (CF DPLLSN33B24E245F)**
nato a GUARDIA LOMBARDI (AV) il 24/02/1933
Diritto di: Comproprietario
- **24. DI PAOLA Anna (CF DPLNNA57R48E245G)**
nata a GUARDIA LOMBARDI (AV) il 08/10/1957
Diritto di: Comproprietario
- **25. DI PAOLA Ligurio (CF DPLLGR62D19E245L)**
nato a GUARDIA LOMBARDI (AV) il 19/04/1962
Diritto di: Comproprietario
- **26. DI PAOLA Maria ; Rosa**
nata il 06/02/1893
Diritto di: Usufruttuario parziale
- **27. DI PAOLA Maria ; Rosa Fu Giovanni**

Diritto di: Comproprietario
- **28. DI PAOLA Pasqualina (CF DPLPQL54T49E245K)**
nata a GUARDIA LOMBARDI (AV) il 09/12/1954
Diritto di: Comproprietario
- **29. DI SANTO Anna ; Fu Domenico**

Diritto di: Comproprietario
- **30. PASQUARIELLO Antonio (CF PSQNTN14T11A015X)**
nato a ACCADIA (FG) il 11/12/1914
Diritto di: Comproprietario

➤ 31. ROSSI Generosa ; Di Antonio

Diritto di: Comproprietario

➤ 32. ROSSI Grazia ; Di Antonio

Diritto di: Comproprietario

➤ 33. ROSSI Marietta ; Di Antonio

Diritto di: Comproprietario

➤ 34. ROSSI Saverio ; Di Antonio

Diritto di: Comproprietario

➤ 35. VALVANO Maddalena ; Ved Di Leo

Diritto di: Comproprietario

> **Dati identificativi**

📅 dall'impianto al 07/07/1990

Immobile predecessore

Comune di ASCOLI SATRIANO (A463) (FG)

Foglio 26 Particella 36

Impianto meccanografico del 05/02/1976

📅 dal 07/07/1990 al 27/09/1977

Immobile predecessore

Comune di ASCOLI SATRIANO (A463) (FG)

Foglio 26 Particella 131

FRAZIONAMENTO in atti dal 07/07/1990 (n. 25.1/1976)

Sono stati inoltre variati/soppressi i seguenti immobili:

Comune: ASCOLI SATRIANO (A463) (FG)

Foglio 26 Particella 36

Riserve: 1 - Atti di passaggio intermedi non esistenti

📅 dal 27/09/1977

Immobile attuale

Comune di ASCOLI SATRIANO (A463) (FG)

Foglio 26 Particella 136

FRAZIONAMENTO del 27/09/1977 in atti dal 07/07/1990 (n. 32.1/1977)

Sono stati inoltre variati/soppressi i seguenti immobili:

Comune: ASCOLI SATRIANO (A463) (FG)

Foglio 26 Particella 131

Foglio 26 Particella 135

> **Dati di classamento**

📅 dal 05/04/1972 al 05/02/1976

Immobile predecessore

Comune di ASCOLI SATRIANO (A463) (FG)

Foglio 26 Particella 36

FRAZIONAMENTO del 05/04/1972 in atti dal 07/07/1990 (n. 11.1/1972)

Redditi: dominicale Euro 363,17 Lire 703.200
agrario Euro 302,64 Lire 586.000

Particella con qualità: **SEMINATIVO** di classe **03**
Superficie: **117.200 m²**

Partita: **5556**

 dal 05/02/1976 al 26/10/1978

Immobile predecessore

Comune di **ASCOLI SATRIANO (A463) (FG)**

Foglio **26** Particella **36**

Redditi: dominicale Euro 533,41 Lire 1.032.834
agrario Euro 444,51 Lire 860.695

Particella con qualità: **SEMINATIVO** di classe **03**
Superficie: **172.139 m²**

Partita: **5556**

 dal 26/10/1978 al 07/07/1990

Immobile predecessore

Comune di **ASCOLI SATRIANO (A463) (FG)**

Foglio **26** Particella **36**

Redditi: dominicale Euro 60,53 Lire 117.198
agrario Euro 50,44 Lire 97.665

Particella con qualità: **SEMINATIVO** di classe **03**
Superficie: **19.533 m²**

Partita: **5556**

 dal 07/07/1990 al 07/07/1990

Immobile predecessore

Comune di **ASCOLI SATRIANO (A463) (FG)**

Foglio **26** Particella **36**

Redditi: dominicale Euro 181,59 Lire 351.600
agrario Euro 151,32 Lire 293.000

Particella con qualità: **SEMINATIVO** di classe **03**
Superficie: **58.600 m²**

Partita: **5556**

Sono stati inoltre variati/soppressi i seguenti immobili:

Comune: **ASCOLI SATRIANO (A463) (FG)**

Foglio 26 Particella 101

Foglio 26 Particella 102

Foglio 26 Particella 100

Foglio 26 Particella 99

Foglio 26 Particella 98

Foglio 26 Particella 97

Impianto meccanografico del 05/02/1976

FRAZIONAMENTO del 26/10/1978 in atti dal 07/07/1990 (n. 36.1/1978)

Sono stati inoltre variati/soppressi i seguenti immobili:

Comune: **ASCOLI SATRIANO (A463) (FG)**

Foglio 26 Particella 139

Foglio 26 Particella 138

FRAZIONAMENTO in atti dal 07/07/1990 (n. 25.1/1976)

Sono stati inoltre variati/soppressi i seguenti

 dal 07/07/1990 al 27/09/1977

Immobile predecessore

Comune di **ASCOLI SATRIANO (A463) (FG)**

Foglio **26** Particella **131**

Redditi: dominicale **Euro 181,59 Lire 351.600**
agrario **Euro 151,32 Lire 293.000**

Particella con qualità: **SEMINATIVO** di classe **03**
Superficie: **58.600 m²**

Partita: **5556**

 dal 27/09/1977

Immobile attuale

Comune di **ASCOLI SATRIANO (A463) (FG)**

Foglio **26** Particella **136**

Redditi: dominicale **Euro 42,86 Lire 82.992**
agrario **Euro 35,72 Lire 69.160**

Particella con qualità: **SEMINATIVO** di classe **03**
Superficie: **13.832 m²**

Partita: **5556**

immobili:

Comune: **ASCOLI SATRIANO (A463) (FG)**

Foglio 26 Particella 36

Foglio 26 Particella 131

Riserve: 1 - Atti di passaggio intermedi non esistenti

FRAZIONAMENTO in atti dal 07/07/1990 (n. 25.1/1976)

Sono stati inoltre variati/soppressi i seguenti immobili:

Comune: **ASCOLI SATRIANO (A463) (FG)**

Foglio 26 Particella 36

Foglio 26 Particella 131

Riserve: 1 - Atti di passaggio intermedi non esistenti

FRAZIONAMENTO del 27/09/1977 in atti dal 07/07/1990 (n. 32.1/1977)

Sono stati inoltre variati/soppressi i seguenti immobili:

Comune: **ASCOLI SATRIANO (A463) (FG)**

Foglio 26 Particella 131

Foglio 26 Particella 135

> **Storia degli intestati dell'immobile**

Dati identificativi: Immobile predecessore - Comune di **ASCOLI SATRIANO (A463) (FG)** Foglio **26** Particella **36**

> **1. COCCA Concetta ; Fu Pasquale**

 dall'impianto

Diritto di: Comproprietario (deriva dall'atto 1)

> **2. DE BIASI Giuseppa ; Di Angelo**

 dall'impianto

Diritto di: Comproprietario (deriva dall'atto 1)

1. Impianto meccanografico del 05/02/1976

Direzione Provinciale di Foggia
Ufficio Provinciale - Territorio
Servizi Catastali

- **3. DI LEO Angela ; Fu Vito**
 - 📄 dall'impianto
Diritto di: Comproprietario (deriva dall'atto 1)
- **4. DI LEO Angelo (CF DLINGL22L20E245M)**
nato a GUARDIA LOMBARDI (AV) il 20/07/1922
 - 📄 dall'impianto
Diritto di: Comproprietario (deriva dall'atto 1)
- **5. DI LEO Angelo ; Fu Pasquale**
 - 📄 dall'impianto
Diritto di: Comproprietario (deriva dall'atto 1)
- **6. DI LEO Antonio (CF DLINTN18H20E245B)**
nato a GUARDIA LOMBARDI (AV) il 20/06/1918
 - 📄 dall'impianto
Diritto di: Comproprietario (deriva dall'atto 1)
- **7. DI LEO Concetta (CF DLICCT34T54E245Y)**
nata a GUARDIA LOMBARDI (AV) il 14/12/1934
 - 📄 dall'impianto
Diritto di: Comproprietario (deriva dall'atto 1)
- **8. DI LEO Delia ; Fu Vito**
 - 📄 dall'impianto
Diritto di: Comproprietario (deriva dall'atto 1)
- **9. DI LEO Domenico ; Fu Pasquale**
 - 📄 dall'impianto
Diritto di: Comproprietario (deriva dall'atto 1)
- **10. DI LEO Ernesta ; Fu Vito**
 - 📄 dall'impianto
Diritto di: Comproprietario (deriva dall'atto 1)
- **11. DI LEO Gerardo ; Fu Francesco**
 - 📄 dall'impianto
Diritto di: Comproprietario (deriva dall'atto 1)
- **12. DI LEO Gerardo ; Fu Vito**
nato a GUARDIA LOMBARDI (AV) il 07/03/1926
 - 📄 dall'impianto
Diritto di: Comproprietario (deriva dall'atto 1)
- **13. DI LEO Giovanna
(CF DLIGNN06H63E245J)**
nata a GUARDIA LOMBARDI (AV) il 23/06/1906
 - 📄 dall'impianto
Diritto di: Comproprietario (deriva dall'atto 1)
- **14. DI LEO Giovanni ; Fu Pasquale**
 - 📄 dall'impianto
Diritto di: Comproprietario (deriva dall'atto 1)
- **15. DI LEO Giuseppe ; Fu Vito**
 - 📄 dall'impianto
Diritto di: Comproprietario (deriva dall'atto 1)
- **16. DI LEO Maria ; Assunta Fu Vito**
 - 📄 dall'impianto
Diritto di: Comproprietario (deriva dall'atto 1)

Direzione Provinciale di Foggia
Ufficio Provinciale - Territorio
Servizi Catastali

- **17. DI LEO Maria ; Fu Vito**
 - 📄 dall'impianto
 - Diritto di: Comproprietario (deriva dall'atto 1)
- **18. DI LEO Maria Camilla
(CF DLIMCM26S58E245J)**
 - nata a GUARDIA LOMBARDI (AV) il 18/11/1926
 - 📄 dall'impianto
 - Diritto di: Comproprietario (deriva dall'atto 1)
- **19. DI LEO Pasquale
(CF DLIPQL26B01E245C)**
 - nato a GUARDIA LOMBARDI (AV) il 01/02/1926
 - 📄 dall'impianto
 - Diritto di: Comproprietario (deriva dall'atto 1)
- **20. DI LEO Rosaria ; Fu Antonio**
 - 📄 dall'impianto
 - Diritto di: Comproprietario (deriva dall'atto 1)
- **21. DI LEO Saverio ; Fu Antonio**
 - 📄 dall'impianto
 - Diritto di: Comproprietario (deriva dall'atto 1)
- **22. DI LEO Vito ; Fu Antonio**
 - 📄 dall'impianto
 - Diritto di: Comproprietario (deriva dall'atto 1)
- **23. DI PAOLA Alessandro
(CF DPLLSN33B24E245F)**
 - nato a GUARDIA LOMBARDI (AV) il 24/02/1933
 - 📄 dall'impianto
 - Diritto di: Comproprietario (deriva dall'atto 1)
- **24. DI PAOLA Anna
(CF DPLNNA57R48E245G)**
 - nata a GUARDIA LOMBARDI (AV) il 08/10/1957
 - 📄 dall'impianto
 - Diritto di: Comproprietario (deriva dall'atto 1)
- **25. DI PAOLA Ligurio
(CF DPLLGR62D19E245L)**
 - nato a GUARDIA LOMBARDI (AV) il 19/04/1962
 - 📄 dall'impianto
 - Diritto di: Comproprietario (deriva dall'atto 1)
- **26. DI PAOLA Maria ; Rosa**
 - nata il 06/02/1893
 - 📄 dall'impianto
 - Diritto di: Usufruttuario parziale (deriva dall'atto 1)
- **27. DI PAOLA Maria ; Rosa Fu Giovanni**
 - 📄 dall'impianto
 - Diritto di: Comproprietario (deriva dall'atto 1)
- **28. DI PAOLA Pasqualina
(CF DPLPQL54T49E245K)**
 - nata a GUARDIA LOMBARDI (AV) il 09/12/1954
 - 📄 dall'impianto
 - Diritto di: Comproprietario (deriva dall'atto 1)

Direzione Provinciale di Foggia
Ufficio Provinciale - Territorio
Servizi Catastali

- **29. DI SANTO Anna ; Fu Domenico**
 - 📄 dall'impianto
 - Diritto di: Comproprietario (deriva dall'atto 1)
- **30. PASQUARIELLO Antonio (CF PSQNTN14T11A015X)**
nato a ACCADIA (FG) il 11/12/1914
 - 📄 dall'impianto
 - Diritto di: Comproprietario (deriva dall'atto 1)
- **31. ROSSI Generosa ; Di Antonio**
 - 📄 dall'impianto
 - Diritto di: Comproprietario (deriva dall'atto 1)
- **32. ROSSI Grazia ; Di Antonio**
 - 📄 dall'impianto
 - Diritto di: Comproprietario (deriva dall'atto 1)
- **33. ROSSI Marietta ; Di Antonio**
 - 📄 dall'impianto
 - Diritto di: Comproprietario (deriva dall'atto 1)
- **34. ROSSI Saverio ; Di Antonio**
 - 📄 dall'impianto
 - Diritto di: Comproprietario (deriva dall'atto 1)
- **35. VALVANO Maddalena ; Ved Di Leo**
 - 📄 dall'impianto
 - Diritto di: Comproprietario (deriva dall'atto 1)

Dati identificativi: Immobile predecessore - Comune di ASCOLI SATTIANO (A463) (FG) Foglio 26 Particella 131

- **1. COCCA Concetta ; Fu Pasquale**
 - 📄 dal 07/07/1990 al 21/02/1978
 - Diritto di: Comproprietario (deriva dall'atto 2)
- 2. FRAZIONAMENTO in atti dal 07/07/1990 (n. 25.1/1976)
- △ Riserve: 1 - Atti di passaggio intermedi non esistenti
- **2. DE BIASI Giuseppa ; Di Angelo**
 - 📄 dal 07/07/1990 al 21/02/1978
 - Diritto di: Comproprietario (deriva dall'atto 2)
- △ Riserve: 1 - Atti di passaggio intermedi non esistenti
- **3. DI LEO Angela ; Fu Vito**
 - 📄 dal 07/07/1990 al 21/02/1978
 - Diritto di: Comproprietario (deriva dall'atto 2)
- △ Riserve: 1 - Atti di passaggio intermedi non esistenti
- **4. DI LEO Angelo (CF DLINGL22L20E245M)**
nato a GUARDIA LOMBARDI (AV) il 20/07/1922
 - 📄 dal 07/07/1990 al 21/02/1978
 - Diritto di: Comproprietario (deriva dall'atto 2)
- △ Riserve: 1 - Atti di passaggio intermedi non esistenti
- **5. DI LEO Angelo ; Fu Pasquale**
 - 📄 dal 07/07/1990 al 21/02/1978
 - Diritto di: Comproprietario (deriva dall'atto 2)

Direzione Provinciale di Foggia
Ufficio Provinciale - Territorio
Servizi Catastali

△ Riserve: 1 - Atti di passaggio intermedi non esistenti

➤ **6. DI LEO Antonio (CF DLINTN18H20E245B)**
nato a GUARDIA LOMBARDI (AV) il 20/06/1918
📅 dal 07/07/1990 al 21/02/1978
Diritto di: Comproprietario (deriva dall'atto 2)

△ Riserve: 1 - Atti di passaggio intermedi non esistenti

➤ **7. DI LEO Concetta (CF DLICCT34T54E245Y)**
nata a GUARDIA LOMBARDI (AV) il 14/12/1934
📅 dal 07/07/1990 al 21/02/1978
Diritto di: Comproprietario (deriva dall'atto 2)

△ Riserve: 1 - Atti di passaggio intermedi non esistenti

➤ **8. DI LEO Delia ; Fu Vito**
📅 dal 07/07/1990 al 21/02/1978
Diritto di: Comproprietario (deriva dall'atto 2)

△ Riserve: 1 - Atti di passaggio intermedi non esistenti

➤ **9. DI LEO Domenico ; Fu Pasquale**
📅 dal 07/07/1990 al 21/02/1978
Diritto di: Comproprietario (deriva dall'atto 2)

△ Riserve: 1 - Atti di passaggio intermedi non esistenti

➤ **10. DI LEO Ernesta ; Fu Vito**
📅 dal 07/07/1990 al 21/02/1978
Diritto di: Comproprietario (deriva dall'atto 2)

△ Riserve: 1 - Atti di passaggio intermedi non esistenti

➤ **11. DI LEO Gerardo ; Fu Francesco**
📅 dal 07/07/1990 al 21/02/1978
Diritto di: Comproprietario (deriva dall'atto 2)

△ Riserve: 1 - Atti di passaggio intermedi non esistenti

➤ **12. DI LEO Gerardo ; Fu Vito**
nato a GUARDIA LOMBARDI (AV) il 07/03/1926
📅 dal 07/07/1990 al 21/02/1978
Diritto di: Comproprietario (deriva dall'atto 2)

△ Riserve: 1 - Atti di passaggio intermedi non esistenti

➤ **13. DI LEO Giovanna
(CF DLIGNN06H63E245J)**
nata a GUARDIA LOMBARDI (AV) il 23/06/1906
📅 dal 07/07/1990 al 21/02/1978
Diritto di: Comproprietario (deriva dall'atto 2)

△ Riserve: 1 - Atti di passaggio intermedi non esistenti

➤ **14. DI LEO Giovanni ; Fu Pasquale**
📅 dal 07/07/1990 al 21/02/1978
Diritto di: Comproprietario (deriva dall'atto 2)

△ Riserve: 1 - Atti di passaggio intermedi non esistenti

➤ **15. DI LEO Giuseppe ; Fu Vito**
📅 dal 07/07/1990 al 21/02/1978
Diritto di: Comproprietario (deriva dall'atto 2)

Direzione Provinciale di Foggia
Ufficio Provinciale - Territorio
Servizi Catastali

△ Riserve: 1 - Atti di passaggio intermedi non esistenti

➤ **16. DI LEO Maria ; Assunta Fu Vito**

📅 dal 07/07/1990 al 21/02/1978

Diritto di: Comproprietario (deriva dall'atto 2)

△ Riserve: 1 - Atti di passaggio intermedi non esistenti

➤ **17. DI LEO Maria ; Fu Vito**

📅 dal 07/07/1990 al 21/02/1978

Diritto di: Comproprietario (deriva dall'atto 2)

△ Riserve: 1 - Atti di passaggio intermedi non esistenti

➤ **18. DI LEO Maria Camilla
(CF DLIMCM26S58E245J)**

nata a GUARDIA LOMBARDI (AV) il 18/11/1926

📅 dal 07/07/1990 al 21/02/1978

Diritto di: Comproprietario (deriva dall'atto 2)

△ Riserve: 1 - Atti di passaggio intermedi non esistenti

➤ **19. DI LEO Pasquale
(CF DLIPQL26B01E245C)**

nato a GUARDIA LOMBARDI (AV) il 01/02/1926

📅 dal 07/07/1990 al 21/02/1978

Diritto di: Comproprietario (deriva dall'atto 2)

△ Riserve: 1 - Atti di passaggio intermedi non esistenti

➤ **20. DI LEO Rosaria ; Fu Antonio**

📅 dal 07/07/1990 al 21/02/1978

Diritto di: Comproprietario (deriva dall'atto 2)

△ Riserve: 1 - Atti di passaggio intermedi non esistenti

➤ **21. DI LEO Saverio ; Fu Antonio**

📅 dal 07/07/1990 al 21/02/1978

Diritto di: Comproprietario (deriva dall'atto 2)

△ Riserve: 1 - Atti di passaggio intermedi non esistenti

➤ **22. DI LEO Vito ; Fu Antonio**

📅 dal 07/07/1990 al 21/02/1978

Diritto di: Comproprietario (deriva dall'atto 2)

△ Riserve: 1 - Atti di passaggio intermedi non esistenti

➤ **23. DI PAOLA Alessandro
(CF DPLLSN33B24E245F)**

nato a GUARDIA LOMBARDI (AV) il 24/02/1933

📅 dal 07/07/1990 al 21/02/1978

Diritto di: Comproprietario (deriva dall'atto 2)

△ Riserve: 1 - Atti di passaggio intermedi non esistenti

➤ **24. DI PAOLA Anna
(CF DPLNNA57R48E245G)**

nata a GUARDIA LOMBARDI (AV) il 08/10/1957

📅 dal 07/07/1990 al 21/02/1978

Diritto di: Comproprietario (deriva dall'atto 2)

△ Riserve: 1 - Atti di passaggio intermedi non esistenti

Direzione Provinciale di Foggia
Ufficio Provinciale - Territorio
Servizi Catastali

- **25. DI PAOLA Ligurio**
(CF DPLLGR62D19E245L)
nato a GUARDIA LOMBARDI (AV) il 19/04/1962
📅 dal 07/07/1990 al 21/02/1978
Diritto di: Comproprietario (deriva dall'atto 2)
△ Riserve: 1 - Atti di passaggio intermedi non esistenti
- **26. DI PAOLA Maria ; Rosa**
nata il 06/02/1893
📅 dal 07/07/1990 al 21/02/1978
Diritto di: Usufruttuario parziale (deriva dall'atto 2)
△ Riserve: 1 - Atti di passaggio intermedi non esistenti
- **27. DI PAOLA Maria ; Rosa Fu Giovanni**
📅 dal 07/07/1990 al 21/02/1978
Diritto di: Comproprietario (deriva dall'atto 2)
△ Riserve: 1 - Atti di passaggio intermedi non esistenti
- **28. DI PAOLA Pasqualina**
(CF DPLPQL54T49E245K)
nata a GUARDIA LOMBARDI (AV) il 09/12/1954
📅 dal 07/07/1990 al 21/02/1978
Diritto di: Comproprietario (deriva dall'atto 2)
△ Riserve: 1 - Atti di passaggio intermedi non esistenti
- **29. DI SANTO Anna ; Fu Domenico**
📅 dal 07/07/1990 al 21/02/1978
Diritto di: Comproprietario (deriva dall'atto 2)
△ Riserve: 1 - Atti di passaggio intermedi non esistenti
- **30. PASQUARIELLO Antonio**
(CF PSQNTN14T11A015X)
nato a ACCADIA (FG) il 11/12/1914
📅 dal 07/07/1990 al 21/02/1978
Diritto di: Comproprietario (deriva dall'atto 2)
△ Riserve: 1 - Atti di passaggio intermedi non esistenti
- **31. ROSSI Generosa ; Di Antonio**
📅 dal 07/07/1990 al 21/02/1978
Diritto di: Comproprietario (deriva dall'atto 2)
△ Riserve: 1 - Atti di passaggio intermedi non esistenti
- **32. ROSSI Grazia ; Di Antonio**
📅 dal 07/07/1990 al 21/02/1978
Diritto di: Comproprietario (deriva dall'atto 2)
△ Riserve: 1 - Atti di passaggio intermedi non esistenti
- **33. ROSSI Marietta ; Di Antonio**
📅 dal 07/07/1990 al 21/02/1978
Diritto di: Comproprietario (deriva dall'atto 2)
△ Riserve: 1 - Atti di passaggio intermedi non esistenti
- **34. ROSSI Saverio ; Di Antonio**
📅 dal 07/07/1990 al 21/02/1978
Diritto di: Comproprietario (deriva dall'atto 2)

Direzione Provinciale di Foggia
Ufficio Provinciale - Territorio
Servizi Catastali

△ Riserve: 1 - Atti di passaggio intermedi non esistenti

➤ **35. VALVANO Maddalena ; Ved Di Leo**

📅 dal 07/07/1990 al 21/02/1978

Diritto di: Comproprietario (deriva dall'atto 2)

△ Riserve: 1 - Atti di passaggio intermedi non esistenti

Dati identificativi: Immobile attuale - Comune di ASCOLI SATTIANO (A463) (FG) Foglio 26 Particella 136

➤ **1. COCCA Concetta ; Fu Pasquale**

📅 dal 27/09/1977

Diritto di: Comproprietario (deriva dall'atto 3)

3. FRAZIONAMENTO del 27/09/1977 in atti dal
07/07/1990 (n. 32.1/1977)

➤ **2. DE BIASI Giuseppa ; Di Angelo**

📅 dal 27/09/1977

Diritto di: Comproprietario (deriva dall'atto 3)

➤ **3. DI LEO Angela ; Fu Vito**

📅 dal 27/09/1977

Diritto di: Comproprietario (deriva dall'atto 3)

➤ **4. DI LEO Angelo (CF DLINGL22L20E245M)**
nato a GUARDIA LOMBARDI (AV) il 20/07/1922

📅 dal 27/09/1977

Diritto di: Comproprietario (deriva dall'atto 3)

➤ **5. DI LEO Angelo ; Fu Pasquale**

📅 dal 27/09/1977

Diritto di: Comproprietario (deriva dall'atto 3)

➤ **6. DI LEO Antonio (CF DLINTN18H20E245B)**
nato a GUARDIA LOMBARDI (AV) il 20/06/1918

📅 dal 27/09/1977

Diritto di: Comproprietario (deriva dall'atto 3)

➤ **7. DI LEO Concetta (CF DLICCT34T54E245Y)**
nata a GUARDIA LOMBARDI (AV) il 14/12/1934

📅 dal 27/09/1977

Diritto di: Comproprietario (deriva dall'atto 3)

➤ **8. DI LEO Delia ; Fu Vito**

📅 dal 27/09/1977

Diritto di: Comproprietario (deriva dall'atto 3)

➤ **9. DI LEO Domenico ; Fu Pasquale**

📅 dal 27/09/1977

Diritto di: Comproprietario (deriva dall'atto 3)

➤ **10. DI LEO Ernesta ; Fu Vito**

📅 dal 27/09/1977

Diritto di: Comproprietario (deriva dall'atto 3)

➤ **11. DI LEO Gerardo ; Fu Francesco**

📅 dal 27/09/1977

Diritto di: Comproprietario (deriva dall'atto 3)

➤ **12. DI LEO Gerardo ; Fu Vito**

nato a GUARDIA LOMBARDI (AV) il 07/03/1926

📅 dal 27/09/1977

Diritto di: Comproprietario (deriva dall'atto 3)

Direzione Provinciale di Foggia
Ufficio Provinciale - Territorio
Servizi Catastali

- **13. DI LEO Giovanna**
(CF DLIGNN06H63E245J)
nata a GUARDIA LOMBARDI (AV) il 23/06/1906
📅 dal 27/09/1977
Diritto di: Comproprietario (deriva dall'atto 3)
- **14. DI LEO Giovanni ; Fu Pasquale**
📅 dal 27/09/1977
Diritto di: Comproprietario (deriva dall'atto 3)
- **15. DI LEO Giuseppe ; Fu Vito**
📅 dal 27/09/1977
Diritto di: Comproprietario (deriva dall'atto 3)
- **16. DI LEO Maria ; Assunta Fu Vito**
📅 dal 27/09/1977
Diritto di: Comproprietario (deriva dall'atto 3)
- **17. DI LEO Maria ; Fu Vito**
📅 dal 27/09/1977
Diritto di: Comproprietario (deriva dall'atto 3)
- **18. DI LEO Maria Camilla**
(CF DLIMCM26S58E245J)
nata a GUARDIA LOMBARDI (AV) il 18/11/1926
📅 dal 27/09/1977
Diritto di: Comproprietario (deriva dall'atto 3)
- **19. DI LEO Pasquale**
(CF DLIPQL26B01E245C)
nato a GUARDIA LOMBARDI (AV) il 01/02/1926
📅 dal 27/09/1977
Diritto di: Comproprietario (deriva dall'atto 3)
- **20. DI LEO Rosaria ; Fu Antonio**
📅 dal 27/09/1977
Diritto di: Comproprietario (deriva dall'atto 3)
- **21. DI LEO Saverio ; Fu Antonio**
📅 dal 27/09/1977
Diritto di: Comproprietario (deriva dall'atto 3)
- **22. DI LEO Vito ; Fu Antonio**
📅 dal 27/09/1977
Diritto di: Comproprietario (deriva dall'atto 3)
- **23. DI PAOLA Alessandro**
(CF DPLLSN33B24E245F)
nato a GUARDIA LOMBARDI (AV) il 24/02/1933
📅 dal 27/09/1977
Diritto di: Comproprietario (deriva dall'atto 3)
- **24. DI PAOLA Anna**
(CF DPLNNA57R48E245G)
nata a GUARDIA LOMBARDI (AV) il 08/10/1957
📅 dal 27/09/1977
Diritto di: Comproprietario (deriva dall'atto 3)
- **25. DI PAOLA Ligurio**
(CF DPLLGR62D19E245L)
nato a GUARDIA LOMBARDI (AV) il 19/04/1962

Direzione Provinciale di Foggia
Ufficio Provinciale - Territorio
Servizi Catastali

- 📅 dal 27/09/1977
Diritto di: Comproprietario (deriva dall'atto 3)
- **26. DI PAOLA Maria ; Rosa**
nata il 06/02/1893
- 📅 dal 27/09/1977
Diritto di: Usufruttuario parziale (deriva dall'atto 3)
- **27. DI PAOLA Maria ; Rosa Fu Giovanni**
- 📅 dal 27/09/1977
Diritto di: Comproprietario (deriva dall'atto 3)
- **28. DI PAOLA Pasqualina**
(CF DPLPQL54T49E245K)
nata a GUARDIA LOMBARDI (AV) il 09/12/1954
- 📅 dal 27/09/1977
Diritto di: Comproprietario (deriva dall'atto 3)
- **29. DI SANTO Anna ; Fu Domenico**
- 📅 dal 27/09/1977
Diritto di: Comproprietario (deriva dall'atto 3)
- **30. PASQUARIELLO Antonio**
(CF PSQNTN14T11A015X)
nato a ACCADIA (FG) il 11/12/1914
- 📅 dal 27/09/1977
Diritto di: Comproprietario (deriva dall'atto 3)
- **31. ROSSI Generosa ; Di Antonio**
- 📅 dal 27/09/1977
Diritto di: Comproprietario (deriva dall'atto 3)
- **32. ROSSI Grazia ; Di Antonio**
- 📅 dal 27/09/1977
Diritto di: Comproprietario (deriva dall'atto 3)
- **33. ROSSI Marietta ; Di Antonio**
- 📅 dal 27/09/1977
Diritto di: Comproprietario (deriva dall'atto 3)
- **34. ROSSI Saverio ; Di Antonio**
- 📅 dal 27/09/1977
Diritto di: Comproprietario (deriva dall'atto 3)
- **35. VALVANO Maddalena ; Ved Di Leo**
- 📅 dal 27/09/1977
Diritto di: Comproprietario (deriva dall'atto 3)

Visura telematica

Tributi speciali: Euro 0,90

Catasto terreni
Visura storica per immobile

Situazione degli atti informatizzati dall'impianto meccanografico al 23/11/2023



Immobile di catasto terreni



Causali di aggiornamento ed annotazioni

Informazioni riportate negli atti del catasto al 23/11/2023

Dati identificativi: Comune di ASCOLI SATRIANO (A463) (FG)

Foglio 26 Particella 138

Partita: 5556

Classamento:

Redditi: dominicale Euro 60,53 Lire 117.198

agrario Euro 50,44 Lire 97.665

Particella con qualità: SEMINATIVO di classe 3

Superficie: 19.533 m²

> **Intestati catastali**

➤ **1. BIZZARRI Enzo (CF BZZNZE70C14D643T)**

nato a FOGGIA (FG) il 14/03/1970

Diritto di: Proprieta' per 1/2

➤ **2. BIZZARRI Giuseppe (CF BZZGPP59R18A463O)**

nato a ASCOLI SATRIANO (FG) il 18/10/1959

Diritto di: Proprieta' per 1/2 Regime: bene personale

> **Dati identificativi**

📅 **dall'impianto al 26/10/1978**

Immobile predecessore

Comune di ASCOLI SATRIANO (A463) (FG)

Foglio 26 Particella 36

Impianto meccanografico del 05/02/1976

📅 **dal 26/10/1978**

Immobile attuale

Comune di ASCOLI SATRIANO (A463) (FG)

Foglio 26 Particella 138

FRAZIONAMENTO del 26/10/1978 in atti dal
07/07/1990 (n. 36.1/1978)

**Sono stati inoltre variati/soppressi i seguenti
immobili:**

Comune: ASCOLI SATRIANO (A463) (FG)

Foglio 26 Particella 36

Foglio 26 Particella 139

> **Dati di classamento**

📅 dal 05/04/1972 al 05/02/1976

Immobile predecessore

Comune di **ASCOLI SATRIANO (A463) (FG)**

Foglio **26** Particella **36**

Redditi: dominicale **Euro 363,17 Lire 703.200**

agrario **Euro 302,64 Lire 586.000**

Particella con qualità: **SEMINATIVO** di classe **03**
Superficie: **117.200 m²**

Partita: **5556**

FRAZIONAMENTO del 05/04/1972 in atti dal
07/07/1990 (n. 11.1/1972)

**Sono stati inoltre variati/soppressi i seguenti
immobili:**

Comune: **ASCOLI SATRIANO (A463) (FG)**

Foglio 26 Particella 101

Foglio 26 Particella 102

Foglio 26 Particella 100

Foglio 26 Particella 99

Foglio 26 Particella 98

Foglio 26 Particella 97

📅 dal 05/02/1976 al 07/07/1990

Immobile predecessore

Comune di **ASCOLI SATRIANO (A463) (FG)**

Foglio **26** Particella **36**

Redditi: dominicale **Euro 533,41 Lire 1.032.834**

agrario **Euro 444,51 Lire 860.695**

Particella con qualità: **SEMINATIVO** di classe **03**
Superficie: **172.139 m²**

Partita: **5556**

Impianto meccanografico del 05/02/1976

📅 dal 07/07/1990 al 26/10/1978

Immobile predecessore

Comune di **ASCOLI SATRIANO (A463) (FG)**

Foglio **26** Particella **36**

Redditi: dominicale **Euro 181,59 Lire 351.600**

agrario **Euro 151,32 Lire 293.000**

Particella con qualità: **SEMINATIVO** di classe **03**
Superficie: **58.600 m²**

Partita: **5556**

FRAZIONAMENTO in atti dal 07/07/1990 (n. 25.1/1976)

**Sono stati inoltre variati/soppressi i seguenti
immobili:**

Comune: **ASCOLI SATRIANO (A463) (FG)**

Foglio 26 Particella 131

📅 dal 26/10/1978

Immobile attuale

Comune di **ASCOLI SATRIANO (A463) (FG)**

Foglio **26** Particella **138**

Redditi: dominicale **Euro 60,53 Lire 117.198**

FRAZIONAMENTO del 26/10/1978 in atti dal
07/07/1990 (n. 36.1/1978)

agrario Euro 50,44 Lire 97.665

Particella con qualità: **SEMINATIVO** di classe **03**
Superficie: **19.533 m²**

Partita: **5556**

Sono stati inoltre variati/soppressi i seguenti immobili:

Comune: **ASCOLI SATRANO (A463) (FG)**
Foglio 26 Particella 36
Foglio 26 Particella 139

> Storia degli intestati dell'immobile


Dati identificativi: Immobile predecessore - Comune di ASCOLI SATRANO (A463) (FG) Foglio 26 Particella 36

> 1. COCCA Concetta ; Fu Pasquale


 dall'impianto
Diritto di: Comproprietario (deriva dall'atto 1)

1. Impianto meccanografico del 05/02/1976

> 2. DE BIASI Giuseppa ; Di Angelo

 dall'impianto
Diritto di: Comproprietario (deriva dall'atto 1)


> 3. DI LEO Angela ; Fu Vito

 dall'impianto
Diritto di: Comproprietario (deriva dall'atto 1)


> 4. DI LEO Angelo (CF DLINGL22L20E245M) nato a GUARDIA LOMBARDI (AV) il 20/07/1922

 dall'impianto
Diritto di: Comproprietario (deriva dall'atto 1)


> 5. DI LEO Angelo ; Fu Pasquale

 dall'impianto
Diritto di: Comproprietario (deriva dall'atto 1)


> 6. DI LEO Antonio (CF DLINTN18H20E245B) nato a GUARDIA LOMBARDI (AV) il 20/06/1918

 dall'impianto
Diritto di: Comproprietario (deriva dall'atto 1)


> 7. DI LEO Concetta (CF DLICCT34T54E245Y) nata a GUARDIA LOMBARDI (AV) il 14/12/1934

 dall'impianto
Diritto di: Comproprietario (deriva dall'atto 1)


> 8. DI LEO Delia ; Fu Vito

 dall'impianto
Diritto di: Comproprietario (deriva dall'atto 1)

> 9. DI LEO Domenico ; Fu Pasquale

 dall'impianto
Diritto di: Comproprietario (deriva dall'atto 1)

> 10. DI LEO Ernesta ; Fu Vito

 dall'impianto
Diritto di: Comproprietario (deriva dall'atto 1)

Direzione Provinciale di Foggia
Ufficio Provinciale - Territorio
Servizi Catastali

- **11. DI LEO Gerardo ; Fu Francesco**
 - 📄 dall'impianto
 - Diritto di: Comproprietario (deriva dall'atto 1)
- **12. DI LEO Gerardo ; Fu Vito**
 - nato a GUARDIA LOMBARDI (AV) il 07/03/1926
 - 📄 dall'impianto
 - Diritto di: Comproprietario (deriva dall'atto 1)
- **13. DI LEO Giovanna**
(CF DLIGNN06H63E245J)
 - nata a GUARDIA LOMBARDI (AV) il 23/06/1906
 - 📄 dall'impianto
 - Diritto di: Comproprietario (deriva dall'atto 1)
- **14. DI LEO Giovanni ; Fu Pasquale**
 - 📄 dall'impianto
 - Diritto di: Comproprietario (deriva dall'atto 1)
- **15. DI LEO Giuseppe ; Fu Vito**
 - 📄 dall'impianto
 - Diritto di: Comproprietario (deriva dall'atto 1)
- **16. DI LEO Maria ; Assunta Fu Vito**
 - 📄 dall'impianto
 - Diritto di: Comproprietario (deriva dall'atto 1)
- **17. DI LEO Maria ; Fu Vito**
 - 📄 dall'impianto
 - Diritto di: Comproprietario (deriva dall'atto 1)
- **18. DI LEO Maria Camilla**
(CF DLIMCM26S58E245J)
 - nata a GUARDIA LOMBARDI (AV) il 18/11/1926
 - 📄 dall'impianto
 - Diritto di: Comproprietario (deriva dall'atto 1)
- **19. DI LEO Pasquale**
(CF DLIPQL26B01E245C)
 - nato a GUARDIA LOMBARDI (AV) il 01/02/1926
 - 📄 dall'impianto
 - Diritto di: Comproprietario (deriva dall'atto 1)
- **20. DI LEO Rosaria ; Fu Antonio**
 - 📄 dall'impianto
 - Diritto di: Comproprietario (deriva dall'atto 1)
- **21. DI LEO Saverio ; Fu Antonio**
 - 📄 dall'impianto
 - Diritto di: Comproprietario (deriva dall'atto 1)
- **22. DI LEO Vito ; Fu Antonio**
 - 📄 dall'impianto
 - Diritto di: Comproprietario (deriva dall'atto 1)
- **23. DI PAOLA Alessandro**
(CF DPLLSN33B24E245F)
 - nato a GUARDIA LOMBARDI (AV) il 24/02/1933
 - 📄 dall'impianto
 - Diritto di: Comproprietario (deriva dall'atto 1)

Direzione Provinciale di Foggia
Ufficio Provinciale - Territorio
Servizi Catastali

- **24. DI PAOLA Anna**
(CF DPLNNA57R48E245G)
nata a GUARDIA LOMBARDI (AV) il 08/10/1957
📄 dall'impianto
Diritto di: Comproprietario (deriva dall'atto 1)
- **25. DI PAOLA Ligurio**
(CF DPLLGR62D19E245L)
nato a GUARDIA LOMBARDI (AV) il 19/04/1962
📄 dall'impianto
Diritto di: Comproprietario (deriva dall'atto 1)
- **26. DI PAOLA Maria ; Rosa**
nata il 06/02/1893
📄 dall'impianto
Diritto di: Usufruttuario parziale (deriva dall'atto 1)
- **27. DI PAOLA Maria ; Rosa Fu Giovanni**
📄 dall'impianto
Diritto di: Comproprietario (deriva dall'atto 1)
- **28. DI PAOLA Pasqualina**
(CF DPLPQL54T49E245K)
nata a GUARDIA LOMBARDI (AV) il 09/12/1954
📄 dall'impianto
Diritto di: Comproprietario (deriva dall'atto 1)
- **29. DI SANTO Anna ; Fu Domenico**
📄 dall'impianto
Diritto di: Comproprietario (deriva dall'atto 1)
- **30. PASQUARIELLO Antonio**
(CF PSQNTN14T11A015X)
nato a ACCADIA (FG) il 11/12/1914
📄 dall'impianto
Diritto di: Comproprietario (deriva dall'atto 1)
- **31. ROSSI Generosa ; Di Antonio**
📄 dall'impianto
Diritto di: Comproprietario (deriva dall'atto 1)
- **32. ROSSI Grazia ; Di Antonio**
📄 dall'impianto
Diritto di: Comproprietario (deriva dall'atto 1)
- **33. ROSSI Marietta ; Di Antonio**
📄 dall'impianto
Diritto di: Comproprietario (deriva dall'atto 1)
- **34. ROSSI Saverio ; Di Antonio**
📄 dall'impianto
Diritto di: Comproprietario (deriva dall'atto 1)
- **35. VALVANO Maddalena ; Ved Di Leo**
📄 dall'impianto
Diritto di: Comproprietario (deriva dall'atto 1)

Dati identificativi: Immobile attuale - Comune di ASCOLI SATTIANO (A463) (FG) Foglio 26 Particella 138

- **1. COCCA Concetta ; Fu Pasquale**
📄 dal 26/10/1978 al 15/11/2002
Diritto di: Comproprietario (deriva dall'atto 2)

2. FRAZIONAMENTO del 26/10/1978 in atti dal
07/07/1990 (n. 36.1/1978)

Direzione Provinciale di Foggia
Ufficio Provinciale - Territorio
Servizi Catastali

- **2. DE BIASI Giuseppa ; Di Angelo**
📄 dal 26/10/1978 al 15/11/2002
Diritto di: Comproprietario (deriva dall'atto 2)
- **3. DI LEO Angela ; Fu Vito**
📄 dal 26/10/1978 al 15/11/2002
Diritto di: Comproprietario (deriva dall'atto 2)
- **4. DI LEO Angelo (CF DLINGL22L20E245M)**
nato a GUARDIA LOMBARDI (AV) il 20/07/1922
📄 dal 26/10/1978 al 15/11/2002
Diritto di: Comproprietario (deriva dall'atto 2)
- **5. DI LEO Angelo ; Fu Pasquale**
📄 dal 26/10/1978 al 15/11/2002
Diritto di: Comproprietario (deriva dall'atto 2)
- **6. DI LEO Antonio (CF DLINTN18H20E245B)**
nato a GUARDIA LOMBARDI (AV) il 20/06/1918
📄 dal 26/10/1978 al 15/11/2002
Diritto di: Comproprietario (deriva dall'atto 2)
- **7. DI LEO Concetta (CF DLICCT34T54E245Y)**
nata a GUARDIA LOMBARDI (AV) il 14/12/1934
📄 dal 26/10/1978 al 15/11/2002
Diritto di: Comproprietario (deriva dall'atto 2)
- **8. DI LEO Delia ; Fu Vito**
📄 dal 26/10/1978 al 15/11/2002
Diritto di: Comproprietario (deriva dall'atto 2)
- **9. DI LEO Domenico ; Fu Pasquale**
📄 dal 26/10/1978 al 15/11/2002
Diritto di: Comproprietario (deriva dall'atto 2)
- **10. DI LEO Ernesta ; Fu Vito**
📄 dal 26/10/1978 al 15/11/2002
Diritto di: Comproprietario (deriva dall'atto 2)
- **11. DI LEO Gerardo ; Fu Francesco**
📄 dal 26/10/1978 al 15/11/2002
Diritto di: Comproprietario (deriva dall'atto 2)
- **12. DI LEO Gerardo ; Fu Vito**
nato a GUARDIA LOMBARDI (AV) il 07/03/1926
📄 dal 26/10/1978 al 15/11/2002
Diritto di: Comproprietario (deriva dall'atto 2)
- **13. DI LEO Giovanna
(CF DLIGNN06H63E245J)**
nata a GUARDIA LOMBARDI (AV) il 23/06/1906
📄 dal 26/10/1978 al 15/11/2002
Diritto di: Comproprietario (deriva dall'atto 2)
- **14. DI LEO Giovanni ; Fu Pasquale**
📄 dal 26/10/1978 al 15/11/2002
Diritto di: Comproprietario (deriva dall'atto 2)
- **15. DI LEO Giuseppe ; Fu Vito**
📄 dal 26/10/1978 al 15/11/2002
Diritto di: Comproprietario (deriva dall'atto 2)

Direzione Provinciale di Foggia
Ufficio Provinciale - Territorio
Servizi Catastali

- **16. DI LEO Maria ; Assunta Fu Vito**
📅 dal 26/10/1978 al 15/11/2002
Diritto di: Comproprietario (deriva dall'atto 2)
- **17. DI LEO Maria ; Fu Vito**
📅 dal 26/10/1978 al 15/11/2002
Diritto di: Comproprietario (deriva dall'atto 2)
- **18. DI LEO Maria Camilla**
(CF DLIMCM26S58E245J)
nata a GUARDIA LOMBARDI (AV) il 18/11/1926
📅 dal 26/10/1978 al 15/11/2002
Diritto di: Comproprietario (deriva dall'atto 2)
- **19. DI LEO Pasquale**
(CF DLIPQL26B01E245C)
nato a GUARDIA LOMBARDI (AV) il 01/02/1926
📅 dal 26/10/1978 al 15/11/2002
Diritto di: Comproprietario (deriva dall'atto 2)
- **20. DI LEO Rosaria ; Fu Antonio**
📅 dal 26/10/1978 al 15/11/2002
Diritto di: Comproprietario (deriva dall'atto 2)
- **21. DI LEO Saverio ; Fu Antonio**
📅 dal 26/10/1978 al 15/11/2002
Diritto di: Comproprietario (deriva dall'atto 2)
- **22. DI LEO Vito ; Fu Antonio**
📅 dal 26/10/1978 al 15/11/2002
Diritto di: Comproprietario (deriva dall'atto 2)
- **23. DI PAOLA Alessandro**
(CF DPLLSN33B24E245F)
nato a GUARDIA LOMBARDI (AV) il 24/02/1933
📅 dal 26/10/1978 al 15/11/2002
Diritto di: Comproprietario (deriva dall'atto 2)
- **24. DI PAOLA Anna**
(CF DPLNNA57R48E245G)
nata a GUARDIA LOMBARDI (AV) il 08/10/1957
📅 dal 26/10/1978 al 15/11/2002
Diritto di: Comproprietario (deriva dall'atto 2)
- **25. DI PAOLA Ligurio**
(CF DPLLGR62D19E245L)
nato a GUARDIA LOMBARDI (AV) il 19/04/1962
📅 dal 26/10/1978 al 15/11/2002
Diritto di: Comproprietario (deriva dall'atto 2)
- **26. DI PAOLA Maria ; Rosa**
nata il 06/02/1893
📅 dal 26/10/1978 al 15/11/2002
Diritto di: Usufruttuario parziale (deriva dall'atto 2)
- **27. DI PAOLA Maria ; Rosa Fu Giovanni**
📅 dal 26/10/1978 al 15/11/2002
Diritto di: Comproprietario (deriva dall'atto 2)
- **28. DI PAOLA Pasqualina**
(CF DPLPQL54T49E245K)
nata a GUARDIA LOMBARDI (AV) il 09/12/1954

Direzione Provinciale di Foggia
Ufficio Provinciale - Territorio
Servizi Catastali

- 📄 dal 26/10/1978 al 15/11/2002
Diritto di: Comproprietario (deriva dall'atto 2)
- **29. DI SANTO Anna ; Fu Domenico**
- 📄 dal 26/10/1978 al 15/11/2002
Diritto di: Comproprietario (deriva dall'atto 2)
- **30. PASQUARIELLO Antonio
(CF PSQNTN14T11A015X)**
nato a ACCADIA (FG) il 11/12/1914
- 📄 dal 26/10/1978 al 15/11/2002
Diritto di: Comproprietario (deriva dall'atto 2)
- **31. ROSSI Generosa ; Di Antonio**
- 📄 dal 26/10/1978 al 15/11/2002
Diritto di: Comproprietario (deriva dall'atto 2)
- **32. ROSSI Grazia ; Di Antonio**
- 📄 dal 26/10/1978 al 15/11/2002
Diritto di: Comproprietario (deriva dall'atto 2)
- **33. ROSSI Marietta ; Di Antonio**
- 📄 dal 26/10/1978 al 15/11/2002
Diritto di: Comproprietario (deriva dall'atto 2)
- **34. ROSSI Saverio ; Di Antonio**
- 📄 dal 26/10/1978 al 15/11/2002
Diritto di: Comproprietario (deriva dall'atto 2)
- **35. VALVANO Maddalena ; Ved Di Leo**
- 📄 dal 26/10/1978 al 15/11/2002
Diritto di: Comproprietario (deriva dall'atto 2)
- **1. BIZZARRI Enzo (CF BZZNZE70C14D643T)**
nato a FOGGIA (FG) il 14/03/1970
- 📄 dal 15/11/2002 al 15/11/2002
Diritto di: Proprieta' per 1/2 (deriva dall'atto 3)
- **2. BIZZARRI Giuseppe
(CF BZZGPP59R18A463O)**
nato a ASCOLI SATRIANO (FG) il 18/10/1959
- 📄 dal 15/11/2002 al 15/11/2002
Diritto di: Proprieta' per 1/2 Regime: bene
personale (deriva dall'atto 3)
- **1. BIZZARRI Enzo (CF BZZNZE70C14D643T)**
nato a FOGGIA (FG) il 14/03/1970
- 📄 dal 15/11/2002
Diritto di: Proprieta' per 1/2 (deriva dall'atto 4)
- **2. BIZZARRI Giuseppe
(CF BZZGPP59R18A463O)**
nato a ASCOLI SATRIANO (FG) il 18/10/1959
- 📄 dal 15/11/2002
Diritto di: Proprieta' per 1/2 Regime: bene
personale (deriva dall'atto 4)

3. Atto del 15/11/2002 Pubblico ufficiale LA MONACA EMMA Sede SAN SEVERO (FG) Repertorio n. 59153 - COMPRAVENDITA (Passaggi intermedi da esaminare) Trascrizione n. 19695.1/2002 Reparto PI di FOGGIA - Pratica n. 322768 in atti dal 23/12/2002

4. Atto del 15/11/2002 Pubblico ufficiale LA MONACA Sede SAN SEVERO (FG) Repertorio n. 59153 - UR Sede SAN SEVERO (FG) Registrazione n. 4950 registrato in data 04/12/2002 - VENDITA Voltura n. 322768.1/2002 - Pratica n. 28672 in atti dal 30/01/2003



Direzione Provinciale di Foggia
Ufficio Provinciale - Territorio
Servizi Catastali

Data: **23/11/2023**
Ora: **16:13:16**
Numero Pratica: **T305880/2023**
Pag: **9 - Fine**

Tributi speciali: Euro 0,90

Catasto terreni

Visura storica per immobile

Situazione degli atti informatizzati dall'impianto meccanografico al 23/11/2023



Immobile di catasto terreni



Causali di aggiornamento ed annotazioni

Informazioni riportate negli atti del catasto al 23/11/2023

Dati identificativi: Comune di ASCOLI SATRIANO (A463) (FG)

Foglio 26 Particella 139

Partita: 5556

Classamento:

Redditi: dominicale Euro 60,53 Lire 117.204
agrario Euro 50,44 Lire 97.670

Particella con qualità: SEMINATIVO di classe 3

Superficie: 19.534 m²

> Intestati catastali

➤ 1. BIZZARRI Enzo (CF BZZNZE70C14D643T)

nato a FOGGIA (FG) il 14/03/1970

Diritto di: Proprieta' per 1/2

➤ 2. BIZZARRI Giuseppe (CF BZZGPP59R18A463O)

nato a ASCOLI SATRIANO (FG) il 18/10/1959

Diritto di: Proprieta' per 1/2 Regime: bene personale

> Dati identificativi

📅 dall'impianto al 26/10/1978

Immobile predecessore

Comune di ASCOLI SATRIANO (A463) (FG)

Foglio 26 Particella 36

Impianto meccanografico del 05/02/1976

📅 dal 26/10/1978

Immobile attuale

Comune di ASCOLI SATRIANO (A463) (FG)

Foglio 26 Particella 139

FRAZIONAMENTO del 26/10/1978 in atti dal
07/07/1990 (n. 36.1/1978)

Sono stati inoltre variati/soppressi i seguenti
immobili:

Comune: ASCOLI SATRIANO (A463) (FG)

Foglio 26 Particella 36

Foglio 26 Particella 138

> **Dati di classamento**

📅 dal 05/04/1972 al 05/02/1976

Immobile predecessore

Comune di **ASCOLI SATRIANO (A463) (FG)**

Foglio **26** Particella **36**

Redditi: dominicale **Euro 363,17 Lire 703.200**

agrario **Euro 302,64 Lire 586.000**

Particella con qualità: **SEMINATIVO** di classe **03**
Superficie: **117.200 m²**

Partita: **5556**

FRAZIONAMENTO del 05/04/1972 in atti dal
07/07/1990 (n. 11.1/1972)

**Sono stati inoltre variati/soppressi i seguenti
immobili:**

Comune: **ASCOLI SATRIANO (A463) (FG)**

Foglio 26 Particella 101

Foglio 26 Particella 102

Foglio 26 Particella 100

Foglio 26 Particella 99

Foglio 26 Particella 98

Foglio 26 Particella 97

📅 dal 05/02/1976 al 07/07/1990

Immobile predecessore

Comune di **ASCOLI SATRIANO (A463) (FG)**

Foglio **26** Particella **36**

Redditi: dominicale **Euro 533,41 Lire 1.032.834**

agrario **Euro 444,51 Lire 860.695**

Particella con qualità: **SEMINATIVO** di classe **03**
Superficie: **172.139 m²**

Partita: **5556**

Impianto meccanografico del 05/02/1976

📅 dal 07/07/1990 al 26/10/1978

Immobile predecessore

Comune di **ASCOLI SATRIANO (A463) (FG)**

Foglio **26** Particella **36**

Redditi: dominicale **Euro 181,59 Lire 351.600**

agrario **Euro 151,32 Lire 293.000**

Particella con qualità: **SEMINATIVO** di classe **03**
Superficie: **58.600 m²**

Partita: **5556**

FRAZIONAMENTO in atti dal 07/07/1990 (n. 25.1/1976)

**Sono stati inoltre variati/soppressi i seguenti
immobili:**

Comune: **ASCOLI SATRIANO (A463) (FG)**

Foglio 26 Particella 131

📅 dal 26/10/1978

Immobile attuale

Comune di **ASCOLI SATRIANO (A463) (FG)**

Foglio **26** Particella **139**

Redditi: dominicale **Euro 60,53 Lire 117.204**

FRAZIONAMENTO del 26/10/1978 in atti dal
07/07/1990 (n. 36.1/1978)

agrario Euro 50,44 Lire 97.670

Particella con qualità: **SEMINATIVO** di classe **03**
Superficie: **19.534 m²**

Partita: **5556**


Sono stati inoltre variati/soppressi i seguenti immobili:

Comune: **ASCOLI SATRANO (A463) (FG)**
Foglio 26 Particella 36
Foglio 26 Particella 138

> Storia degli intestati dell'immobile

Dati identificativi: Immobile predecessore - Comune di ASCOLI SATRANO (A463) (FG) Foglio 26 Particella 36

> 1. COCCA Concetta ; Fu Pasquale

 dall'impianto
Diritto di: Comproprietario (deriva dall'atto 1)

1. Impianto meccanografico del 05/02/1976

> 2. DE BIASI Giuseppa ; Di Angelo

 dall'impianto
Diritto di: Comproprietario (deriva dall'atto 1)


> 3. DI LEO Angela ; Fu Vito

 dall'impianto
Diritto di: Comproprietario (deriva dall'atto 1)


> 4. DI LEO Angelo (CF DLINGL22L20E245M) nato a GUARDIA LOMBARDI (AV) il 20/07/1922

 dall'impianto
Diritto di: Comproprietario (deriva dall'atto 1)


> 5. DI LEO Angelo ; Fu Pasquale

 dall'impianto
Diritto di: Comproprietario (deriva dall'atto 1)


> 6. DI LEO Antonio (CF DLINTN18H20E245B) nato a GUARDIA LOMBARDI (AV) il 20/06/1918

 dall'impianto
Diritto di: Comproprietario (deriva dall'atto 1)


> 7. DI LEO Concetta (CF DLICCT34T54E245Y) nata a GUARDIA LOMBARDI (AV) il 14/12/1934

 dall'impianto
Diritto di: Comproprietario (deriva dall'atto 1)


> 8. DI LEO Delia ; Fu Vito

 dall'impianto
Diritto di: Comproprietario (deriva dall'atto 1)

> 9. DI LEO Domenico ; Fu Pasquale

 dall'impianto
Diritto di: Comproprietario (deriva dall'atto 1)

> 10. DI LEO Ernesta ; Fu Vito

 dall'impianto
Diritto di: Comproprietario (deriva dall'atto 1)

Direzione Provinciale di Foggia
Ufficio Provinciale - Territorio
Servizi Catastali

- **11. DI LEO Gerardo ; Fu Francesco**
 - 📄 dall'impianto
 - Diritto di: Comproprietario (deriva dall'atto 1)
- **12. DI LEO Gerardo ; Fu Vito**
 - nato a GUARDIA LOMBARDI (AV) il 07/03/1926
 - 📄 dall'impianto
 - Diritto di: Comproprietario (deriva dall'atto 1)
- **13. DI LEO Giovanna**
(CF DLIGNN06H63E245J)
 - nata a GUARDIA LOMBARDI (AV) il 23/06/1906
 - 📄 dall'impianto
 - Diritto di: Comproprietario (deriva dall'atto 1)
- **14. DI LEO Giovanni ; Fu Pasquale**
 - 📄 dall'impianto
 - Diritto di: Comproprietario (deriva dall'atto 1)
- **15. DI LEO Giuseppe ; Fu Vito**
 - 📄 dall'impianto
 - Diritto di: Comproprietario (deriva dall'atto 1)
- **16. DI LEO Maria ; Assunta Fu Vito**
 - 📄 dall'impianto
 - Diritto di: Comproprietario (deriva dall'atto 1)
- **17. DI LEO Maria ; Fu Vito**
 - 📄 dall'impianto
 - Diritto di: Comproprietario (deriva dall'atto 1)
- **18. DI LEO Maria Camilla**
(CF DLIMCM26S58E245J)
 - nata a GUARDIA LOMBARDI (AV) il 18/11/1926
 - 📄 dall'impianto
 - Diritto di: Comproprietario (deriva dall'atto 1)
- **19. DI LEO Pasquale**
(CF DLIPQL26B01E245C)
 - nato a GUARDIA LOMBARDI (AV) il 01/02/1926
 - 📄 dall'impianto
 - Diritto di: Comproprietario (deriva dall'atto 1)
- **20. DI LEO Rosaria ; Fu Antonio**
 - 📄 dall'impianto
 - Diritto di: Comproprietario (deriva dall'atto 1)
- **21. DI LEO Saverio ; Fu Antonio**
 - 📄 dall'impianto
 - Diritto di: Comproprietario (deriva dall'atto 1)
- **22. DI LEO Vito ; Fu Antonio**
 - 📄 dall'impianto
 - Diritto di: Comproprietario (deriva dall'atto 1)
- **23. DI PAOLA Alessandro**
(CF DPLLSN33B24E245F)
 - nato a GUARDIA LOMBARDI (AV) il 24/02/1933
 - 📄 dall'impianto
 - Diritto di: Comproprietario (deriva dall'atto 1)

Direzione Provinciale di Foggia
Ufficio Provinciale - Territorio
Servizi Catastali

- **24. DI PAOLA Anna**
(CF DPLNNA57R48E245G)
nata a GUARDIA LOMBARDI (AV) il 08/10/1957
📄 dall'impianto
Diritto di: Comproprietario (deriva dall'atto 1)
- **25. DI PAOLA Ligurio**
(CF DPLLGR62D19E245L)
nato a GUARDIA LOMBARDI (AV) il 19/04/1962
📄 dall'impianto
Diritto di: Comproprietario (deriva dall'atto 1)
- **26. DI PAOLA Maria ; Rosa**
nata il 06/02/1893
📄 dall'impianto
Diritto di: Usufruttuario parziale (deriva dall'atto 1)
- **27. DI PAOLA Maria ; Rosa Fu Giovanni**
📄 dall'impianto
Diritto di: Comproprietario (deriva dall'atto 1)
- **28. DI PAOLA Pasqualina**
(CF DPLPQL54T49E245K)
nata a GUARDIA LOMBARDI (AV) il 09/12/1954
📄 dall'impianto
Diritto di: Comproprietario (deriva dall'atto 1)
- **29. DI SANTO Anna ; Fu Domenico**
📄 dall'impianto
Diritto di: Comproprietario (deriva dall'atto 1)
- **30. PASQUARIELLO Antonio**
(CF PSQNTN14T11A015X)
nato a ACCADIA (FG) il 11/12/1914
📄 dall'impianto
Diritto di: Comproprietario (deriva dall'atto 1)
- **31. ROSSI Generosa ; Di Antonio**
📄 dall'impianto
Diritto di: Comproprietario (deriva dall'atto 1)
- **32. ROSSI Grazia ; Di Antonio**
📄 dall'impianto
Diritto di: Comproprietario (deriva dall'atto 1)
- **33. ROSSI Marietta ; Di Antonio**
📄 dall'impianto
Diritto di: Comproprietario (deriva dall'atto 1)
- **34. ROSSI Saverio ; Di Antonio**
📄 dall'impianto
Diritto di: Comproprietario (deriva dall'atto 1)
- **35. VALVANO Maddalena ; Ved Di Leo**
📄 dall'impianto
Diritto di: Comproprietario (deriva dall'atto 1)

Dati identificativi: Immobile attuale - Comune di ASCOLI SATTIANO (A463) (FG) Foglio 26 Particella 139

- **1. COCCA Concetta ; Fu Pasquale**
📄 dal 26/10/1978 al 15/11/2002
Diritto di: Comproprietario (deriva dall'atto 2)

2. FRAZIONAMENTO del 26/10/1978 in atti dal
07/07/1990 (n. 36.1/1978)

Direzione Provinciale di Foggia
Ufficio Provinciale - Territorio
Servizi Catastali

- **2. DE BIASI Giuseppa ; Di Angelo**
📄 dal 26/10/1978 al 15/11/2002
Diritto di: Comproprietario (deriva dall'atto 2)
- **3. DI LEO Angela ; Fu Vito**
📄 dal 26/10/1978 al 15/11/2002
Diritto di: Comproprietario (deriva dall'atto 2)
- **4. DI LEO Angelo (CF DLINGL22L20E245M)**
nato a GUARDIA LOMBARDI (AV) il 20/07/1922
📄 dal 26/10/1978 al 15/11/2002
Diritto di: Comproprietario (deriva dall'atto 2)
- **5. DI LEO Angelo ; Fu Pasquale**
📄 dal 26/10/1978 al 15/11/2002
Diritto di: Comproprietario (deriva dall'atto 2)
- **6. DI LEO Antonio (CF DLINTN18H20E245B)**
nato a GUARDIA LOMBARDI (AV) il 20/06/1918
📄 dal 26/10/1978 al 15/11/2002
Diritto di: Comproprietario (deriva dall'atto 2)
- **7. DI LEO Concetta (CF DLICCT34T54E245Y)**
nata a GUARDIA LOMBARDI (AV) il 14/12/1934
📄 dal 26/10/1978 al 15/11/2002
Diritto di: Comproprietario (deriva dall'atto 2)
- **8. DI LEO Delia ; Fu Vito**
📄 dal 26/10/1978 al 15/11/2002
Diritto di: Comproprietario (deriva dall'atto 2)
- **9. DI LEO Domenico ; Fu Pasquale**
📄 dal 26/10/1978 al 15/11/2002
Diritto di: Comproprietario (deriva dall'atto 2)
- **10. DI LEO Ernesta ; Fu Vito**
📄 dal 26/10/1978 al 15/11/2002
Diritto di: Comproprietario (deriva dall'atto 2)
- **11. DI LEO Gerardo ; Fu Francesco**
📄 dal 26/10/1978 al 15/11/2002
Diritto di: Comproprietario (deriva dall'atto 2)
- **12. DI LEO Gerardo ; Fu Vito**
nato a GUARDIA LOMBARDI (AV) il 07/03/1926
📄 dal 26/10/1978 al 15/11/2002
Diritto di: Comproprietario (deriva dall'atto 2)
- **13. DI LEO Giovanna
(CF DLIGNN06H63E245J)**
nata a GUARDIA LOMBARDI (AV) il 23/06/1906
📄 dal 26/10/1978 al 15/11/2002
Diritto di: Comproprietario (deriva dall'atto 2)
- **14. DI LEO Giovanni ; Fu Pasquale**
📄 dal 26/10/1978 al 15/11/2002
Diritto di: Comproprietario (deriva dall'atto 2)
- **15. DI LEO Giuseppe ; Fu Vito**
📄 dal 26/10/1978 al 15/11/2002
Diritto di: Comproprietario (deriva dall'atto 2)

Direzione Provinciale di Foggia
Ufficio Provinciale - Territorio
Servizi Catastali

- **16. DI LEO Maria ; Assunta Fu Vito**
📅 dal 26/10/1978 al 15/11/2002
Diritto di: Comproprietario (deriva dall'atto 2)
- **17. DI LEO Maria ; Fu Vito**
📅 dal 26/10/1978 al 15/11/2002
Diritto di: Comproprietario (deriva dall'atto 2)
- **18. DI LEO Maria Camilla**
(CF DLIMCM26S58E245J)
nata a GUARDIA LOMBARDI (AV) il 18/11/1926
📅 dal 26/10/1978 al 15/11/2002
Diritto di: Comproprietario (deriva dall'atto 2)
- **19. DI LEO Pasquale**
(CF DLIPQL26B01E245C)
nato a GUARDIA LOMBARDI (AV) il 01/02/1926
📅 dal 26/10/1978 al 15/11/2002
Diritto di: Comproprietario (deriva dall'atto 2)
- **20. DI LEO Rosaria ; Fu Antonio**
📅 dal 26/10/1978 al 15/11/2002
Diritto di: Comproprietario (deriva dall'atto 2)
- **21. DI LEO Saverio ; Fu Antonio**
📅 dal 26/10/1978 al 15/11/2002
Diritto di: Comproprietario (deriva dall'atto 2)
- **22. DI LEO Vito ; Fu Antonio**
📅 dal 26/10/1978 al 15/11/2002
Diritto di: Comproprietario (deriva dall'atto 2)
- **23. DI PAOLA Alessandro**
(CF DPLLSN33B24E245F)
nato a GUARDIA LOMBARDI (AV) il 24/02/1933
📅 dal 26/10/1978 al 15/11/2002
Diritto di: Comproprietario (deriva dall'atto 2)
- **24. DI PAOLA Anna**
(CF DPLNNA57R48E245G)
nata a GUARDIA LOMBARDI (AV) il 08/10/1957
📅 dal 26/10/1978 al 15/11/2002
Diritto di: Comproprietario (deriva dall'atto 2)
- **25. DI PAOLA Ligurio**
(CF DPLLGR62D19E245L)
nato a GUARDIA LOMBARDI (AV) il 19/04/1962
📅 dal 26/10/1978 al 15/11/2002
Diritto di: Comproprietario (deriva dall'atto 2)
- **26. DI PAOLA Maria ; Rosa**
nata il 06/02/1893
📅 dal 26/10/1978 al 15/11/2002
Diritto di: Usufruttuario parziale (deriva dall'atto 2)
- **27. DI PAOLA Maria ; Rosa Fu Giovanni**
📅 dal 26/10/1978 al 15/11/2002
Diritto di: Comproprietario (deriva dall'atto 2)
- **28. DI PAOLA Pasqualina**
(CF DPLPQL54T49E245K)
nata a GUARDIA LOMBARDI (AV) il 09/12/1954

- 📄 dal 26/10/1978 al 15/11/2002
Diritto di: Comproprietario (deriva dall'atto 2)
- **29. DI SANTO Anna ; Fu Domenico**
- 📄 dal 26/10/1978 al 15/11/2002
Diritto di: Comproprietario (deriva dall'atto 2)
- **30. PASQUARIELLO Antonio
(CF PSQNTN14T11A015X)**
nato a ACCADIA (FG) il 11/12/1914
- 📄 dal 26/10/1978 al 15/11/2002
Diritto di: Comproprietario (deriva dall'atto 2)
- **31. ROSSI Generosa ; Di Antonio**
- 📄 dal 26/10/1978 al 15/11/2002
Diritto di: Comproprietario (deriva dall'atto 2)
- **32. ROSSI Grazia ; Di Antonio**
- 📄 dal 26/10/1978 al 15/11/2002
Diritto di: Comproprietario (deriva dall'atto 2)
- **33. ROSSI Marietta ; Di Antonio**
- 📄 dal 26/10/1978 al 15/11/2002
Diritto di: Comproprietario (deriva dall'atto 2)
- **34. ROSSI Saverio ; Di Antonio**
- 📄 dal 26/10/1978 al 15/11/2002
Diritto di: Comproprietario (deriva dall'atto 2)
- **35. VALVANO Maddalena ; Ved Di Leo**
- 📄 dal 26/10/1978 al 15/11/2002
Diritto di: Comproprietario (deriva dall'atto 2)
- **1. BIZZARRI Enzo (CF BZZNZE70C14D643T)**
nato a FOGGIA (FG) il 14/03/1970
- 📄 dal 15/11/2002 al 15/11/2002
Diritto di: Proprieta' per 1/2 (deriva dall'atto 3)
- **2. BIZZARRI Giuseppe
(CF BZZGPP59R18A463O)**
nato a ASCOLI SATRIANO (FG) il 18/10/1959
- 📄 dal 15/11/2002 al 15/11/2002
Diritto di: Proprieta' per 1/2 Regime: bene
personale (deriva dall'atto 3)
- **1. BIZZARRI Enzo (CF BZZNZE70C14D643T)**
nato a FOGGIA (FG) il 14/03/1970
- 📄 dal 15/11/2002
Diritto di: Proprieta' per 1/2 (deriva dall'atto 4)
- **2. BIZZARRI Giuseppe
(CF BZZGPP59R18A463O)**
nato a ASCOLI SATRIANO (FG) il 18/10/1959
- 📄 dal 15/11/2002
Diritto di: Proprieta' per 1/2 Regime: bene
personale (deriva dall'atto 4)

3. Atto del 15/11/2002 Pubblico ufficiale LA MONACA EMMA Sede SAN SEVERO (FG) Repertorio n. 59153 - COMPRAVENDITA (Passaggi intermedi da esaminare) Trascrizione n. 19695.1/2002 Reparto PI di FOGGIA - Pratica n. 322768 in atti dal 23/12/2002

4. Atto del 15/11/2002 Pubblico ufficiale LA MONACA Sede SAN SEVERO (FG) Repertorio n. 59153 - UR Sede SAN SEVERO (FG) Registrazione n. 4950 registrato in data 04/12/2002 - VENDITA Voltura n. 322768.1/2002 - Pratica n. 28672 in atti dal 30/01/2003



Direzione Provinciale di Foggia
Ufficio Provinciale - Territorio
Servizi Catastali

Data: **23/11/2023**
Ora: **16:12:32**
Numero Pratica: **T305394/2023**
Pag: **9 - Fine**

Tributi speciali: Euro 0,90

Catasto terreni

Visura storica per immobile

Situazione degli atti informatizzati dall'impianto meccanografico al 23/11/2023



Immobile di catasto terreni



Causali di aggiornamento ed annotazioni

Informazioni riportate negli atti del catasto al 23/11/2023

Dati identificativi: Comune di ASCOLI SATRIANO (A463) (FG)

Foglio 26 Particella 151

Classamento:

Redditi: dominicale Euro 38,24

agrario Euro 29,42

Particella con qualità: SEMIN IRRIG di classe U

Superficie: 5.696 m²

> Intestati catastali

> 1. MOSCATO Salvatore (CF MSCSVT49A21A463B)

nato a ASCOLI SATRIANO (FG) il 21/01/1949

Diritto di: Proprietà in regime di comunione dei beni

> Dati identificativi

📅 dall'impianto al 29/08/1977

Immobile predecessore

Comune di ASCOLI SATRIANO (A463) (FG)

Foglio 26 Particella 50

Impianto meccanografico del 05/02/1976

📅 dal 29/08/1977 al 14/07/1992

Immobile predecessore

Comune di ASCOLI SATRIANO (A463) (FG)

Foglio 26 Particella 112

FRAZIONAMENTO del 29/08/1977 in atti dal 29/12/1981 (n. 86981)

Sono stati inoltre variati/soppressi i seguenti immobili:

Comune: ASCOLI SATRIANO (A463) (FG)

Foglio 26 Particella 111

Foglio 26 Particella 50

📅 dal 14/07/1992

Immobile attuale

Comune di ASCOLI SATRIANO (A463) (FG)

Foglio 26 Particella 151

FRAZIONAMENTO del 14/07/1992 in atti dal 14/07/1992 (n. 1437.3/1992)

Sono stati inoltre variati/soppressi i seguenti immobili:

Comune: ASCOLI SATRIANO (A463) (FG)

Foglio 26 Particella 152

Foglio 26 Particella 112

> Dati di classamento

📅 dall'impianto al 29/08/1977

Impianto meccanografico del 05/02/1976

Immobile predecessore

Comune di **ASCOLI SATRIANO (A463) (FG)**

Foglio **26** Particella **50**

Redditi: dominicale **Euro 403,17 Lire 780.640**
agrario **Euro 284,59 Lire 551.040**

Particella con qualità: **SEMINATIVO** di classe **02**
Superficie: **91.840 m²**

Partita: **4490**

📅 dal 29/08/1977 al 14/07/1992

FRAZIONAMENTO del 29/08/1977 in atti dal 29/12/1981 (n. 86981)

Immobile predecessore

Comune di **ASCOLI SATRIANO (A463) (FG)**

Foglio **26** Particella **112**

Redditi: dominicale **Euro 41,69 Lire 80.716**
agrario **Euro 29,43 Lire 56.976**

Particella con qualità: **SEMINATIVO** di classe **02**
Superficie: **9.496 m²**

Partita: **4490**

Sono stati inoltre variati/soppressi i seguenti immobili:

Comune: **ASCOLI SATRIANO (A463) (FG)**
Foglio 26 Particella 111
Foglio 26 Particella 50

📅 dal 14/07/1992 al 14/12/2017

FRAZIONAMENTO del 14/07/1992 in atti dal 14/07/1992 (n. 1437.3/1992)

Immobile attuale

Comune di **ASCOLI SATRIANO (A463) (FG)**

Foglio **26** Particella **151**

Redditi: dominicale **Euro 25,00 Lire 48.416**
agrario **Euro 17,65 Lire 34.176**

Particella con qualità: **SEMINATIVO** di classe **02**
Superficie: **5.696 m²**

Partita: **4490**

Sono stati inoltre variati/soppressi i seguenti immobili:

Comune: **ASCOLI SATRIANO (A463) (FG)**
Foglio 26 Particella 152
Foglio 26 Particella 112

📅 dal 14/12/2017

Immobile attuale

Comune di **ASCOLI SATRIANO (A463) (FG)**

Foglio **26** Particella **151**

TABELLA DI VARIAZIONE del 21/06/2017 Pratica n. FG0226187 in atti dal 14/12/2017 TRASMISSIONE DATI AGEA AI SENSI DEL DL 3.10.2006 N. 262 (n. 21043.1/2017)

Annotazioni: variazione colturale eseguita ai sensi del

Redditi: dominicale Euro 38,24
agrario Euro 29,42

Particella con qualità: SEMIN IRRIG di classe U
Superficie: 5.696 m²

di 3.10.2006 n. 262, convertito con modificazioni nella legge 24.11.2006 n. 286 e successive modificazioni (anno 2017) - eseguita a seguito di dichiarazione resa il 21/06/2017 all'organismo pagatore agea con la domanda agea.adu.2017.0635112 (scheda validazione/fascicolo prot. n. agea.caa1775.2017.0002213) - classamento per parificazione con la qualita' 43 - uliv vignet, classe 01

> Storia degli intestati dell'immobile

Dati identificativi: Immobile predecessore - Comune di ASCOLI SATRIANO (A463) (FG) Foglio 26 Particella 50

- **1. ALLEGRETTI Michele**
(CF LLGMHL31D05D643X)
nato a FOGGIA (FG) il 05/04/1931
1. Impianto meccanografico del 05/02/1976
- 📅 dall'impianto al 14/07/1992
Diritto di: Da verificare (deriva dall'atto 1)

Dati identificativi: Immobile predecessore - Comune di ASCOLI SATRIANO (A463) (FG) Foglio 26 Particella 112

- **1. ALLEGRETTI Michele**
(CF LLGMHL31D05D643X)
nato a FOGGIA (FG) il 05/04/1931
2. FRAZIONAMENTO del 29/08/1977 in atti dal 29/12/1981 (n. 86981)
- 📅 dal 29/08/1977 al 14/07/1992
Diritto di: Da verificare (deriva dall'atto 2)

Dati identificativi: Immobile attuale - Comune di ASCOLI SATRIANO (A463) (FG) Foglio 26 Particella 151

- **1. ALLEGRETTI Michele**
(CF LLGMHL31D05D643X)
nato a FOGGIA (FG) il 05/04/1931
3. FRAZIONAMENTO del 14/07/1992 in atti dal 14/07/1992 (n. 1437.3/1992)
- 📅 dal 14/07/1992 al 15/10/1992
Diritto di: Da verificare (deriva dall'atto 3)
- **1. LOTITO Giuseppe**
(CF LTTGPP30M10E716V)
nato a LUCERA (FG) il 10/08/1930
4. Atto del 15/10/1992 Pubblico ufficiale VASSALLI FRANCESCO Sede DELICETO (FG) Repertorio n. 27415 - Voltura n. 9182.2/1992 in atti dal 26/01/1993
- 📅 dal 15/10/1992 al 20/10/1995
Diritto di: Usufrutto per 1000/1000 (deriva dall'atto 4)
- **2. LOTITO Vincenza**
(CF LTTVCN56B63E716P)
nata a LUCERA (FG) il 23/02/1956
5. Atto del 20/10/1995 Pubblico ufficiale PARENTE F. Sede ASCOLI SATRIANO (FG) Repertorio n. 8009 - Voltura n. 6983.2/1995 in atti dal 25/06/1998
- 📅 dal 15/10/1992 al 20/10/1995
Diritto di: Da verificare nuda proprietaria per 1000/1000 (deriva dall'atto 4)
- **1. MOSCATO Salvatore**
(CF MSCSVT49A21A463B)
nato a ASCOLI SATRIANO (FG) il 21/01/1949

📅 dal 20/10/1995 al 20/10/1995
Diritto di: Da verificare (deriva dall'atto 5)

➤ **1. MOSCATO Salvatore**
(CF MSCSVT49A21A463B)
nato a ASCOLI SATRIANO (FG) il 21/01/1949

📅 dal 20/10/1995
Diritto di: Proprieta' in regime di comunione dei
beni (deriva dall'atto 6)

6. Atto del 20/10/1995 Pubblico ufficiale PARENTE F.
Sede ASCOLI SATRIANO (FG) Repertorio n. 8009 - UR
Sede FOGGIA (FG) Registrazione n. 3005 registrato
in data 24/10/1995 - Voltura n. 6983.1/1995 in atti dal
27/05/1999

Visura telematica

Tributi speciali: Euro 0,90

Catasto terreni
Visura storica per immobile

Situazione degli atti informatizzati dall'impianto meccanografico al 23/11/2023



Immobile di catasto terreni



Causali di aggiornamento ed annotazioni

Informazioni riportate negli atti del catasto al 23/11/2023

Dati identificativi: Comune di ASCOLI SATRIANO (A463) (FG)

Foglio 26 Particella 152

Partita: 4490

Classamento:

Redditi: dominicale Euro 16,68 Lire 32.300

agrario Euro 11,78 Lire 22.800

Particella con qualità: SEMINATIVO di classe 2

Superficie: 3.800 m²

> **Intestati catastali**

➤ **1. ASPROMONTE Maria Nicola Assunta (CF SPRMNC53M55A463N)**

nata a ASCOLI SATRIANO (FG) il 15/08/1953

Diritto di: Proprieta' per 1/2

➤ **2. MOSCATO Salvatore (CF MSCSVT49A21A463B)**

nato a ASCOLI SATRIANO (FG) il 21/01/1949

Diritto di: Proprieta' per 1/2

> **Dati identificativi**

📅 **dall'impianto al 29/08/1977**

Immobile predecessore

Comune di ASCOLI SATRIANO (A463) (FG)

Foglio 26 Particella 50

Impianto meccanografico del 05/02/1976

📅 **dal 29/08/1977 al 14/07/1992**

Immobile predecessore

Comune di ASCOLI SATRIANO (A463) (FG)

Foglio 26 Particella 112

FRAZIONAMENTO del 29/08/1977 in atti dal 29/12/1981 (n. 86981)

Sono stati inoltre variati/soppressi i seguenti immobili:

Comune: ASCOLI SATRIANO (A463) (FG)

Foglio 26 Particella 111

Foglio 26 Particella 50

📅 dal 14/07/1992
Immobile attuale
Comune di **ASCOLI SATRIANO (A463) (FG)**
Foglio 26 Particella 152

FRAZIONAMENTO del 14/07/1992 in atti dal
14/07/1992 (n. 1437.3/1992)

Sono stati inoltre variati/soppressi i seguenti immobili:
Comune: **ASCOLI SATRIANO (A463) (FG)**
Foglio 26 Particella 151
Foglio 26 Particella 112

> Dati di classamento

📅 dall'impianto al 29/08/1977
Immobile predecessore
Comune di **ASCOLI SATRIANO (A463) (FG)**
Foglio 26 Particella 50
Redditi: dominicale **Euro 403,17 Lire 780.640**
 agrario **Euro 284,59 Lire 551.040**

Particella con qualità: **SEMINATIVO** di classe **02**
Superficie: **91.840 m²**

Partita: **4490**

Impianto meccanografico del 05/02/1976

📅 dal 29/08/1977 al 14/07/1992
Immobile predecessore
Comune di **ASCOLI SATRIANO (A463) (FG)**
Foglio 26 Particella 112
Redditi: dominicale **Euro 41,69 Lire 80.716**
 agrario **Euro 29,43 Lire 56.976**

Particella con qualità: **SEMINATIVO** di classe **02**
Superficie: **9.496 m²**

Partita: **4490**

FRAZIONAMENTO del 29/08/1977 in atti dal
29/12/1981 (n. 86981)

Sono stati inoltre variati/soppressi i seguenti immobili:
Comune: **ASCOLI SATRIANO (A463) (FG)**
Foglio 26 Particella 111
Foglio 26 Particella 50

📅 dal 14/07/1992
Immobile attuale
Comune di **ASCOLI SATRIANO (A463) (FG)**
Foglio 26 Particella 152
Redditi: dominicale **Euro 16,68 Lire 32.300**
 agrario **Euro 11,78 Lire 22.800**

Particella con qualità: **SEMINATIVO** di classe **02**
Superficie: **3.800 m²**

Partita: **4490**

FRAZIONAMENTO del 14/07/1992 in atti dal
14/07/1992 (n. 1437.3/1992)

Sono stati inoltre variati/soppressi i seguenti immobili:
Comune: **ASCOLI SATRIANO (A463) (FG)**

Foglio 26 Particella 151
Foglio 26 Particella 112

> Storia degli intestati dell'immobile

Dati identificativi: Immobile predecessore - Comune di ASCOLI SATRIANO (A463) (FG) Foglio 26 Particella 50

- **1. ALLEGRETTI Michele**
(CF LLGMHL31D05D643X)
nato a FOGGIA (FG) il 05/04/1931
1. Impianto meccanografico del 05/02/1976
- 📅 dall'impianto al 14/07/1992
Diritto di: Da verificare (deriva dall'atto 1)

Dati identificativi: Immobile predecessore - Comune di ASCOLI SATRIANO (A463) (FG) Foglio 26 Particella 112

- **1. ALLEGRETTI Michele**
(CF LLGMHL31D05D643X)
nato a FOGGIA (FG) il 05/04/1931
2. FRAZIONAMENTO del 29/08/1977 in atti dal 29/12/1981 (n. 86981)
- 📅 dal 29/08/1977 al 14/07/1992
Diritto di: Da verificare (deriva dall'atto 2)

Dati identificativi: Immobile attuale - Comune di ASCOLI SATRIANO (A463) (FG) Foglio 26 Particella 152

- **1. ALLEGRETTI Michele**
(CF LLGMHL31D05D643X)
nato a FOGGIA (FG) il 05/04/1931
3. FRAZIONAMENTO del 14/07/1992 in atti dal 14/07/1992 (n. 1437.3/1992)
- 📅 dal 14/07/1992 al 18/07/1992
Diritto di: Da verificare (deriva dall'atto 3)
- **1. ASPROMONTE Maria Nicola Assunta**
(CF SPRMNC53M55A463N)
nata a ASCOLI SATRIANO (FG) il 15/08/1953
4. Atto del 18/07/1992 Pubblico ufficiale VASSALLI F. Sede DELICETO (FG) Repertorio n. 27230 - Voltura n. 6693.1/1992 in atti dal 20/01/1993
- 📅 dal 18/07/1992
Diritto di: Proprieta' per 1/2 (deriva dall'atto 4)
- **2. MOSCATO Salvatore**
(CF MSCSVT49A21A463B)
nato a ASCOLI SATRIANO (FG) il 21/01/1949
- 📅 dal 18/07/1992
Diritto di: Proprieta' per 1/2 (deriva dall'atto 4)

Visura telematica

Tributi speciali: Euro 0,90

Catasto terreni

Visura storica per immobile

Situazione degli atti informatizzati dall'impianto meccanografico al 23/11/2023



Immobile di catasto terreni



Causali di aggiornamento ed annotazioni

Informazioni riportate negli atti del catasto al 23/11/2023

Dati identificativi: Comune di ASCOLI SATRIANO (A463) (FG)

Foglio 26 Particella 160

Classamento:

Redditi: dominicale Euro 470,58 Lire 911.166

agrario Euro 392,15 Lire 759.305

Particella con qualità: SEMINATIVO di classe 3

Superficie: 151.861 m²

> Intestati catastali

> 1. CRISCIO Patrizia (CF CRSPRZ63R47D643C)

nata a FOGGIA (FG) il 07/10/1963

Diritto di: Proprieta' per 1/1

> Dati identificativi

📅 dall'impianto al 14/02/2001

Immobile predecessore

Comune di ASCOLI SATRIANO (A463) (FG)

Foglio 26 Particella 13

Impianto meccanografico del 05/02/1976

📅 dal 14/02/2001

Immobile attuale

Comune di ASCOLI SATRIANO (A463) (FG)

Foglio 26 Particella 160

FRAZIONAMENTO del 14/02/2001 Pratica n. 30668 in atti dal 14/02/2001 (n. 260.1/2001)

Sono stati inoltre variati/soppressi i seguenti immobili:

Comune: ASCOLI SATRIANO (A463) (FG)

Foglio 26 Particella 161

Foglio 26 Particella 13

> Dati di classamento

📅 dall'impianto al 14/02/2001

Immobile predecessore

Comune di ASCOLI SATRIANO (A463) (FG)

Foglio 26 Particella 13

Impianto meccanografico del 05/02/1976

Redditi: dominicale **Euro 474,73 Lire 919.200**
agrario **Euro 395,61 Lire 766.000**

Particella con qualità: **SEMINATIVO** di classe **03**
Superficie: **153.200 m²**

Partita: **5517**

📅 dal 14/02/2001

Immobile attuale

Comune di **ASCOLI SATRIANO (A463) (FG)**

Foglio **26** Particella **160**

Redditi: dominicale **Euro 470,58 Lire 911.166**
agrario **Euro 392,15 Lire 759.305**

Particella con qualità: **SEMINATIVO** di classe **03**
Superficie: **151.861 m²**

FRAZIONAMENTO del 14/02/2001 Pratica n. 30668 in
atti dal 14/02/2001 (n. 260.1/2001)

**Sono stati inoltre variati/soppressi i seguenti
immobili:**

Comune: **ASCOLI SATRIANO (A463) (FG)**

Foglio 26 Particella 161

Foglio 26 Particella 13

➤ Storia degli intestati dell'immobile

Dati identificativi: Immobile predecessore - Comune di ASCOLI SATRIANO (A463) (FG) Foglio 26 Particella 13

➤ **1. CRISCIO Sebastiano**
(CF CRSSST29H04D643W)
nato a FOGGIA (FG) il 04/06/1929

📅 dall'impianto al 14/02/2001

Diritto di: Da verificare (deriva dall'atto 1)

1. Impianto meccanografico del 05/02/1976

Dati identificativi: Immobile attuale - Comune di ASCOLI SATRIANO (A463) (FG) Foglio 26 Particella 160

➤ **1. CRISCIO Sebastiano**
(CF CRSSST29H04D643W)
nato a FOGGIA (FG) il 04/06/1929

📅 dal 14/02/2001 al 13/01/2009

Diritto di: Proprieta' per 1000/1000 (deriva dall'atto 2)

2. FRAZIONAMENTO del 14/02/2001 Pratica n. 30668
in atti dal 14/02/2001 (n. 260.1/2001)

➤ **1. CRISCIO Patrizia**
(CF CRSRZ63R47D643C)
nata a FOGGIA (FG) il 07/10/1963

📅 dal 13/01/2009 al 25/02/2017

Diritto di: Nuda proprieta' per 1/1 Regime: bene
personale (deriva dall'atto 3)

3. Atto del 13/01/2009 Pubblico ufficiale MAZZEOALBA
Sede FOGGIA (FG) Repertorio n. 52454 - DONAZIONE
ACCETTATA Nota presentata con Modello Unico n.
1890.3/2009 Reparto PI di FOGGIA in atti dal
02/02/2009

➤ **2. CRISCIO Sebastiano**
(CF CRSSST29H04D643W)
nato a FOGGIA (FG) il 04/06/1929

📅 dal 13/01/2009 al 25/02/2017

Diritto di: Usufrutto per 1000/1000 (deriva dall'atto 3)

➤ 1. CRISCIO Patrizia
(CF CRSPRZ63R47D643C)
nata a FOGGIA (FG) il 07/10/1963
📅 dal 25/02/2017
Diritto di: Proprieta' per 1/1 (deriva dall'atto 4)

4. RICONGIUNGIMENTO DI USUFRUTTO del
25/02/2017 Pubblico ufficiale CRISCIO Sede FOGGIA
(FG) - RIUNIONE USUFRUTTO CRISCIO SEBASTIANO
Voltura n. 17070.4/2017 - Pratica n. FG0199190 in atti
dal 15/11/2017

Visura telematica

Tributi speciali: Euro 0,90

Catasto terreni

Visura storica per immobile

Situazione degli atti informatizzati dall'impianto meccanografico al 23/11/2023



Immobile di catasto terreni



Causali di aggiornamento ed annotazioni

Informazioni riportate negli atti del catasto al 23/11/2023

Dati identificativi: Comune di ASCOLI SATRIANO (A463) (FG)

Foglio 26 Particella 209

Classamento:

Redditi: dominicale Euro 13,30

agrario Euro 10,23

Particella con qualità: SEMIN IRRIG di classe U

Superficie: 1.981 m²

Annotazione di immobile: Particella generata da frazionamento valido ai soli fini comma 10 art. 30 D.P.R. 380/2001 Atto di aggiornamento non conforme all'art. 1, comma 8, D.M. n. 701/94

> Intestati catastali

> 1. DANZA Domenica (CF DNZDNC26E50I1930)

nata a SANT'AGATA DI PUGLIA (FG) il 10/05/1926

Diritto di: Proprieta' per 1000/1000

> Dati identificativi

📅 dall'impianto al 07/02/1976

Immobile predecessore

Comune di ASCOLI SATRIANO (A463) (FG)

Foglio 26 Particella 6

Impianto meccanografico del 05/02/1976

📅 dal 07/02/1976 al 18/10/2023

Immobile predecessore

Comune di ASCOLI SATRIANO (A463) (FG)

Foglio 26 Particella 104

FRAZIONAMENTO del 07/02/1976 in atti dal 02/08/1989 (n. 3.13/1976)

Sono stati inoltre variati/soppressi i seguenti immobili:

Comune: ASCOLI SATRIANO (A463) (FG)

Foglio 26 Particella 6

Foglio 26 Particella 103

📅 dal 18/10/2023

Immobile attuale

Comune di ASCOLI SATRIANO (A463) (FG)

Foglio 26 Particella 209

FRAZIONAMENTO del 18/10/2023 Pratica n. FG0175741 in atti dal 18/10/2023 Protocollo NSD n. ENTRATE.AGEV-ST1.REGISTRO UFFICIALE.43427-16.18/10/2023 presentato il 18/10/2023 (n. 175741.1/2023)

Annotazione di immobile: particella generata da frazionamento valido ai soli fini comma 10 art. 30 d.p.r.

380/2001atto di aggiornamento non conforme all'art. 1,
comma 8, d.m. n. 701/94

**Sono stati inoltre variati/soppressi i seguenti
immobili:**

Comune: **ASCOLI SATRIANO (A463) (FG)**

Foglio 26 Particella 6

Foglio 26 Particella 207

Foglio 26 Particella 206

Foglio 26 Particella 104

Foglio 26 Particella 208

> Dati di classamento

 dall'impianto al 07/02/1976

Impianto meccanografico del 05/02/1976

Immobile predecessore

Comune di **ASCOLI SATRIANO (A463) (FG)**

Foglio **26** Particella **6**

Redditi: dominicale **Euro 251,76 Lire 487.484**

agrario **Euro 177,72 Lire 344.106**

Particella con qualità: **SEMINATIVO** di classe **02**

Superficie: **57.351 m²**

Partita: **3587**

 dal 07/02/1976 al 28/11/2022

FRAZIONAMENTO del 07/02/1976 in atti dal
02/08/1989 (n. 3.13/1976)

Immobile predecessore

Comune di **ASCOLI SATRIANO (A463) (FG)**

Foglio **26** Particella **104**

Redditi: dominicale **Euro 15,52 Lire 30.048**

agrario **Euro 10,95 Lire 21.210**

Particella con qualità: **SEMINATIVO** di classe **02**

Superficie: **3.535 m²**

Partita: **3587**

**Sono stati inoltre variati/soppressi i seguenti
immobili:**

Comune: **ASCOLI SATRIANO (A463) (FG)**

Foglio 26 Particella 6

Foglio 26 Particella 103

 dal 28/11/2022 al 10/10/2023

Immobile predecessore

Comune di **ASCOLI SATRIANO (A463) (FG)**

Foglio **26** Particella **104**

Particella divisa in **2** porzioni

Totali particella:

Redditi: dominicale **Euro 19,96**

agrario **Euro 14,90**

Superficie: **3.535 m²**

Partita: **3587**

TABELLA DI VARIAZIONE del 13/06/2022 Pratica n.
FG0202873 in atti dal 28/11/2022 TRASMISSIONE
DATI AGEA AI SENSI DEL DL 3.10.2006 N. 262 (n.
202873.1/2022)

Annotazioni: porzione aa: classamento per parificazione
con la qualità` 43 - uliv vignet, classe 01 - variazione
culturale eseguita ai sensi del dl 3.10.2006 n. 262,
convertito con modificazioni nella legge 24.11.2006 n.
286 e successive modificazioni (anno 2022) - eseguita
a seguito di dichiarazione resa il 13/06/2022
all'organismo pagatore agea con la domanda agea.
adu.2022.0519467 (scheda validazione/fascicolo prot.
n. agea.caa1775.2022.0001568)

Il reddito dominicale è stato calcolato tenendo conto delle eventuali deduzioni indicate in tabella

Porzione	AA	AB
Reddito dominicale	Euro 12,82	Euro 7,14
Reddito agrario	Euro 9,86	Euro 5,04
Deduzioni	-	-
Superficie m ²	1.909	1.626
Qualità	SEMIN IRRIG	SEMINATIVO
Classe	U	2

dal 10/10/2023 al 18/10/2023

Immobile predecessore

Comune di **ASCOLI SATRIANO (A463) (FG)**

Foglio **26** Particella **104**

Redditi: dominicale **Euro 23,73**

agrario **Euro 18,26**

Particella con qualità: **SEMIN IRRIG** di classe **U**
Superficie: **3.535 m²**

dal 18/10/2023

Immobile attuale

Comune di **ASCOLI SATRIANO (A463) (FG)**

Foglio **26** Particella **209**

Redditi: dominicale **Euro 13,30**

agrario **Euro 10,23**

Particella con qualità: **SEMIN IRRIG** di classe **U**
Superficie: **1.981 m²**

VARIAZIONE D'UFFICIO del 10/10/2023 Pratica n. FG0171370 in atti dal 10/10/2023 VERIFICA D'UFFICIO (n. 171370.1/2023)

Annotazioni: variazione su istanza di parte del 10/10/2023 acquisita agli atti al prot. n. fg0171367 del 2023 accorpamento di porzioni colturali ai fini della presentazione di atto di agg. circ. 01/2007 punto 3.6. classamento per parificazione con la qualita' 43 uliv vignet, classe 01

FRAZIONAMENTO del 18/10/2023 Pratica n. FG0175741 in atti dal 18/10/2023 Protocollo NSD n. ENTRATE.AGEV-ST1.REGISTRO UFFICIALE.43427-16.18/10/2023 presentato il 18/10/2023 (n. 175741.1/2023)

Annotazione di immobile: particella generata da frazionamento valido ai soli fini comma 10 art. 30 d.p.r. 380/2001atto di aggiornamento non conforme all'art. 1, comma 8, d.m. n. 701/94

Sono stati inoltre variati/soppressi i seguenti immobili:

Comune: **ASCOLI SATRIANO (A463) (FG)**

Foglio 26 Particella 6

Foglio 26 Particella 207

Foglio 26 Particella 206

Foglio 26 Particella 104

Foglio 26 Particella 208

Direzione Provinciale di Foggia
Ufficio Provinciale - Territorio
Servizi Catastali

> Storia degli intestati dell'immobile

Dati identificativi: Immobile predecessore - Comune di ASCOLI SATRIANO (A463) (FG) Foglio 26 Particella 6

- **1. DANZA Domenica**
(CF DNZDNC26E50I193O)
nata a SANT'AGATA DI PUGLIA (FG) il 10/05/1926
1. Impianto meccanografico del 05/02/1976
- 📅 dall'impianto al 18/10/2023
Diritto di: Proprieta' per 1000/1000 (deriva dall'atto 1)

Dati identificativi: Immobile predecessore - Comune di ASCOLI SATRIANO (A463) (FG) Foglio 26 Particella 104

- **1. DANZA Domenica**
(CF DNZDNC26E50I193O)
nata a SANT'AGATA DI PUGLIA (FG) il 10/05/1926
2. FRAZIONAMENTO del 07/02/1976 in atti dal 02/08/1989 (n. 3.13/1976)
- 📅 dal 07/02/1976 al 18/10/2023
Diritto di: Proprieta' per 1000/1000 (deriva dall'atto 2)

Dati identificativi: Immobile attuale - Comune di ASCOLI SATRIANO (A463) (FG) Foglio 26 Particella 209

- **1. DANZA Domenica**
(CF DNZDNC26E50I193O)
nata a SANT'AGATA DI PUGLIA (FG) il 10/05/1926
3. FRAZIONAMENTO del 18/10/2023 Pratica n. FG0175741 in atti dal 18/10/2023 Protocollo NSD n. ENTRATE.AGEV-ST1.REGISTRO UFFICIALE.43427-16.18/10/2023 presentato il 18/10/2023 (n. 175741.1/2023)
- 📅 dal 18/10/2023
Diritto di: Proprieta' per 1000/1000 (deriva dall'atto 3)

Visura telematica

Tributi speciali: Euro 0,90

COMUNE DI
ASCOLI SATRIANO (FG)

FOGLIO N. 27

Catasto terreni
Visura storica per immobile

Situazione degli atti informatizzati dall'impianto meccanografico al 23/11/2023



Immobile di catasto terreni



Causali di aggiornamento ed annotazioni

Informazioni riportate negli atti del catasto al 23/11/2023

Dati identificativi: Comune di ASCOLI SATRIANO (A463) (FG)

Foglio 27 Particella 1

Classamento:

Redditi: dominicale Euro 26,82

agrario Euro 22,35

Particella con qualità: SEMINATIVO di classe 3

Superficie: 8.654 m²

> **Intestati catastali**

➤ **1. BIANCO Mariangela (CF BNCMNG81R55D643B)**

nata a FOGGIA (FG) il 15/10/1981

Diritto di: Proprieta' per 1/3

➤ **2. BIANCO Michele (CF BNCMHL78B10D643K)**

nato a FOGGIA (FG) il 10/02/1978

Diritto di: Proprieta' per 1/3

➤ **3. BURDO Concetta (CF BRDCCT56C70F538S)**

nata a MONTELEONE DI PUGLIA (FG) il 30/03/1956

Diritto di: Proprieta' per 1/3

> **Dati identificativi**

📅 **dall'impianto**

Impianto meccanografico del 05/02/1976

Immobile attuale

Comune di ASCOLI SATRIANO (A463) (FG)

Foglio 27 Particella 1

> **Dati di classamento**

 dall'impianto al 19/11/2020

Immobile attuale

Comune di **ASCOLI SATRIANO (A463) (FG)**

Foglio **27** Particella **1**

Redditi: dominicale **Euro 20,11 Lire 38.943**

agrario **Euro 13,41 Lire 25.962**

Particella con qualità: **PASCOLO** di classe **01**
Superficie: **8.654 m²**

Partita: **2434**

Impianto meccanografico del 05/02/1976

 dal 19/11/2020

Immobile attuale

Comune di **ASCOLI SATRIANO (A463) (FG)**

Foglio **27** Particella **1**

Redditi: dominicale **Euro 26,82**

agrario **Euro 22,35**

Particella con qualità: **SEMINATIVO** di classe **03**
Superficie: **8.654 m²**

TABELLA DI VARIAZIONE del 27/05/2020 Pratica n. FG0124403 in atti dal 19/11/2020 TRASMISSIONE DATI AGEA AI SENSI DEL DL 3.10.2006 N. 262 (n. 5362.1/2020)

Annotazioni: variazione colturale eseguita ai sensi del dl 3.10.2006 n. 262, convertito con modificazioni nella legge 24.11.2006 n. 286 e successive modificazioni (anno 2020) - eseguita a seguito di dichiarazione resa il 27/05/2020 all'organismo pagatore agea con la domanda agea.adu.2020.0165054 (scheda validazione/fascicolo prot. n. agea.caa688.2020.0001831)

> Storia degli intestati dell'immobile

Dati identificativi: Immobile attuale - Comune di ASCOLI SATRIANO (A463) (FG) Foglio 27 Particella 1

 **1. ENTE SVILUPPO IRRIG E TRASFORMAZ FONDARIA PUGLIA LUCANIA SEZ SPECIALE RIF FOND**

1. Impianto meccanografico del 05/02/1976

 dall'impianto al 23/03/1983

Diritto di: Da verificare (deriva dall'atto 1)

 **1. BIANCO Michele (CF BNCMHL21R20B104H)**

nato a BOVINO (FG) il 20/10/1921

2. Atto del 23/03/1983 Pubblico ufficiale MAULUCCI GAETANO Sede FOGGIA (FG) Repertorio n. 158973 - UR Sede FOGGIA (FG) Registrazione n. 1540 registrato in data 01/04/1983 - Voltura n. 223283 in atti dal 20/08/1985

 dal 23/03/1983 al 07/08/1987

Diritto di: Da verificare (deriva dall'atto 2)

 **1. BIANCO Marcello (CF BNCMCL52D26B104R)**

nato a BOVINO (FG) il 26/04/1952

3. DENUNZIA (NEI PASSAGGI PER CAUSA DI MORTE) del 07/08/1987 Sede FOGGIA (FG) Registrazione Volume 141 n. 54 registrato in data 13/10/1987 - Voltura n. 394.1/1988 in atti dal 24/11/1992

 dal 07/08/1987 al 03/02/2004

Diritto di: Proprieta' per 1/2 (deriva dall'atto 3)

 **2. BIANCO Orlando (CF BNCRND52D26B104D)**

nato a BOVINO (FG) il 26/04/1952

 dal 07/08/1987 al 03/02/2004

Diritto di: Proprieta' per 1/2 (deriva dall'atto 3)

 **1. BIANCO Marcello (CF BNCMCL52D26B104R)**

nato a BOVINO (FG) il 26/04/1952

4. Atto del 03/02/2004 Pubblico ufficiale LA MONACA EMMA Sede SAN SEVERO (FG) Repertorio n. 60706 - DIVISIONE Trascrizione n. 3929.1/2004 Reparto PI di FOGGIA - Pratica n. FG0064099 in atti dal 16/03/2004

📅 dal 03/02/2004 al 03/02/2004
Diritto di: Proprieta' per 1/1 Regime: bene
personale (deriva dall'atto 4)

➤ **1. BIANCO Marcello**
(CF BNCMCL52D26B104R)
nato a BOVINO (FG) il 26/04/1952

📅 dal 03/02/2004 al 02/10/2010
Diritto di: Oneri proprieta' per 1/1 (deriva dall'atto
5)

➤ **1. BIANCO Mariangela**
(CF BNCMNG81R55D643B)
nata a FOGGIA (FG) il 15/10/1981

📅 dal 02/10/2010
Diritto di: Proprieta' per 1/3 (deriva dall'atto 6)

➤ **2. BIANCO Michele**
(CF BNCMHL78B10D643K)
nato a FOGGIA (FG) il 10/02/1978

📅 dal 02/10/2010
Diritto di: Proprieta' per 1/3 (deriva dall'atto 6)

➤ **3. BURDO Concetta**
(CF BRDCCT56C70F538S)
nata a MONTELEONE DI PUGLIA (FG) il
30/03/1956

📅 dal 02/10/2010
Diritto di: Proprieta' per 1/3 (deriva dall'atto 6)

5. Atto del 03/02/2004 Pubblico ufficiale LA MONACA
Sede SAN SEVERO (FG) Repertorio n. 60706 -
DIVISIONE Voltura n. 3443.1/2004 - Pratica n.
FG0064099 in atti dal 18/03/2004

6. DENUNZIA (NEI PASSAGGI PER CAUSA DI
MORTE) del 02/10/2010 - UU Sede FOGGIA (FG)
Registrazione Volume 9990 n. 1664 registrato in data
13/12/2010 - DEN. SI SUCC. DI BIANCO MARCELLO
Voltura n. 22779.2/2010 - Pratica n. FG0336078 in atti
dal 30/12/2010

Visura telematica

Tributi speciali: Euro 0,90

Catasto terreni
Visura storica per immobile

Situazione degli atti informatizzati dall'impianto meccanografico al 23/11/2023



Immobile di catasto terreni



Causali di aggiornamento ed annotazioni

Informazioni riportate negli atti del catasto al 23/11/2023

Dati identificativi: Comune di ASCOLI SATRIANO (A463) (FG)

Foglio 27 Particella 2

Partita: 2434

Classamento:

Redditi: dominicale Euro 54,49 Lire 105.511

agrario Euro 38,46 Lire 74.478

Particella con qualità: SEMINATIVO di classe 2

Superficie: 12.413 m²

> **Intestati catastali**

➤ **1. BIANCO Mariangela (CF BNCMNG81R55D643B)**

nata a FOGGIA (FG) il 15/10/1981

Diritto di: Proprieta' per 1/3

➤ **2. BIANCO Michele (CF BNCMHL78B10D643K)**

nato a FOGGIA (FG) il 10/02/1978

Diritto di: Proprieta' per 1/3

➤ **3. BURDO Concetta (CF BRDCCT56C70F538S)**

nata a MONTELEONE DI PUGLIA (FG) il 30/03/1956

Diritto di: Proprieta' per 1/3

> **Dati identificativi**

 **dall'impianto**

Impianto meccanografico del 05/02/1976

Immobile attuale

Comune di ASCOLI SATRIANO (A463) (FG)

Foglio 27 Particella 2

> **Dati di classamento**

Direzione Provinciale di Foggia
Ufficio Provinciale - Territorio
Servizi Catastali

dall'impianto

Impianto meccanografico del 05/02/1976

Immobile attuale

Comune di **ASCOLI Satriano (A463) (FG)**

Foglio **27** Particella **2**

Redditi: dominicale **Euro 54,49 Lire 105.511**

agrario **Euro 38,46 Lire 74.478**

Particella con qualità: **SEMINATIVO** di classe **02**
Superficie: **12.413 m²**

Partita: **2434**

> Storia degli intestati dell'immobile

Dati identificativi: Immobile attuale - Comune di ASCOLI Satriano (A463) (FG) Foglio 27 Particella 2

**> 1. ENTE SVILUPPO IRRIG E TRASFORMAZ
FONDIARIA PUGLIA LUCANIA SEZ SPECIALE
RIF FOND**

1. Impianto meccanografico del 05/02/1976

dall'impianto al 23/03/1983

Diritto di: Da verificare (deriva dall'atto 1)

**> 1. BIANCO Michele
(CF BNCMHL21R20B104H)**
nato a BOVINO (FG) il 20/10/1921

dal 23/03/1983 al 07/08/1987

Diritto di: Da verificare (deriva dall'atto 2)

2. Atto del 23/03/1983 Pubblico ufficiale MAULUCCI GAETANO Sede FOGGIA (FG) Repertorio n. 158973 - UR Sede FOGGIA (FG) Registrazione n. 1540 registrato in data 01/04/1983 - Voltura n. 223283 in atti dal 20/08/1985

**> 1. BIANCO Marcello
(CF BNCMCL52D26B104R)**
nato a BOVINO (FG) il 26/04/1952

dal 07/08/1987 al 03/02/2004

Diritto di: Proprieta' per 1/2 (deriva dall'atto 3)

3. DENUNZIA (NEI PASSAGGI PER CAUSA DI MORTE) del 07/08/1987 Sede FOGGIA (FG) Registrazione Volume 141 n. 54 registrato in data 13/10/1987 - Voltura n. 394.1/1988 in atti dal 24/11/1992

**> 2. BIANCO Orlando
(CF BNCRND52D26B104D)**
nato a BOVINO (FG) il 26/04/1952

dal 07/08/1987 al 03/02/2004

Diritto di: Proprieta' per 1/2 (deriva dall'atto 3)

4. Atto del 03/02/2004 Pubblico ufficiale LA MONACA EMMA Sede SAN SEVERO (FG) Repertorio n. 60706 - DIVISIONE Trascrizione n. 3929.1/2004 Reparto PI di FOGGIA - Pratica n. FG0064099 in atti dal 16/03/2004

**> 1. BIANCO Marcello
(CF BNCMCL52D26B104R)**
nato a BOVINO (FG) il 26/04/1952

dal 03/02/2004 al 03/02/2004

Diritto di: Proprieta' per 1/1 Regime: bene personale (deriva dall'atto 4)

5. Atto del 03/02/2004 Pubblico ufficiale LA MONACA Sede SAN SEVERO (FG) Repertorio n. 60706 - DIVISIONE Voltura n. 3443.1/2004 - Pratica n. FG0064099 in atti dal 18/03/2004

**> 1. BIANCO Marcello
(CF BNCMCL52D26B104R)**
nato a BOVINO (FG) il 26/04/1952

dal 03/02/2004 al 02/10/2010

Diritto di: Oneri proprieta' per 1/1 (deriva dall'atto 5)

**> 1. BIANCO Mariangela
(CF BNCMNG81R55D643B)**
nata a FOGGIA (FG) il 15/10/1981

6. DENUNZIA (NEI PASSAGGI PER CAUSA DI MORTE) del 02/10/2010 - UU Sede FOGGIA (FG) Registrazione Volume 9990 n. 1664 registrato in data 13/12/2010 - DEN. SI SUCC. DI BIANCO MARCELLO Voltura n. 22779.2/2010 - Pratica n. FG0336078 in atti dal 30/12/2010

📅 dal 02/10/2010
Diritto di: Proprieta' per 1/3 (deriva dall'atto 6)

➤ **2. BIANCO Michele**
(CF BNCMHL78B10D643K)
nato a FOGGIA (FG) il 10/02/1978

📅 dal 02/10/2010
Diritto di: Proprieta' per 1/3 (deriva dall'atto 6)

➤ **3. BURDO Concetta**
(CF BRDCCT56C70F538S)
nata a MONTELEONE DI PUGLIA (FG) il
30/03/1956

📅 dal 02/10/2010
Diritto di: Proprieta' per 1/3 (deriva dall'atto 6)

Visura telematica

Tributi speciali: Euro 0,90

Catasto terreni
Visura storica per immobile

Situazione degli atti informatizzati dall'impianto meccanografico al 23/11/2023



Immobile di catasto terreni



Causali di aggiornamento ed annotazioni

Informazioni riportate negli atti del catasto al 23/11/2023

Dati identificativi: Comune di ASCOLI SATRIANO (A463) (FG)

Foglio 27 Particella 7

Partita: 4493

Classamento:

Redditi: dominicale Euro 122,03 Lire 236.280
agrario Euro 101,69 Lire 196.900

Particella con qualità: SEMINATIVO di classe 3

Superficie: 39.380 m²

> **Intestati catastali**

➤ **1. MOTTOLA Maria (CF MTTMRA60T57A463O)**

nata a ASCOLI SATRIANO (FG) il 17/12/1960

Diritto di: Proprieta' per 1/1 Regime: bene personale

> **Dati identificativi**

📅 **dall'impianto**

Impianto meccanografico del 05/02/1976

Immobile attuale

Comune di ASCOLI SATRIANO (A463) (FG)

Foglio 27 Particella 7

> **Dati di classamento**

📅 **dall'impianto**

Impianto meccanografico del 05/02/1976

Immobile attuale

Comune di ASCOLI SATRIANO (A463) (FG)

Foglio 27 Particella 7

Redditi: dominicale Euro 122,03 Lire 236.280
agrario Euro 101,69 Lire 196.900

Particella con qualità: SEMINATIVO di classe 03
Superficie: 39.380 m²

Partita: 4493

Direzione Provinciale di Foggia
Ufficio Provinciale - Territorio
Servizi Catastali

> Storia degli intestati dell'immobile

Dati identificativi: Immobile attuale - Comune di ASCOLI SATRIANO (A463) (FG) Foglio 27 Particella 7

- | | |
|---|---|
| <p>➤ 1. ARCHIDIACONO Carmine
(CF RCHCMN23S13L399G)
nato a TREVICO (AV) il 13/11/1923
📅 dall'impianto al 06/01/1993
Diritto di: Da verificare (deriva dall'atto 1)</p> <p>➤ 1. ARCHIDIACONO Giovanni
(CF RCHGNN57L09A463D)
nato a ASCOLI SATRIANO (FG) il 09/07/1957
📅 dal 06/01/1993 al 24/10/2007
Diritto di: Proprieta' per 1000/1000 (deriva dall'atto 2)</p> <p>➤ 1. ISTITUTO DI SERVIZI PER IL MERCATO AGRICOLO ALIMENTARE - ISMEA -
(CF 08037790584)
sede in ROMA (RM)
📅 dal 24/10/2007 al 24/10/2007
Diritto di: Proprieta' per 1/1 (deriva dall'atto 3)</p> <p>➤ 1. MOTTOLA Maria
(CF MTTMRA60T57A463O)
nata a ASCOLI SATRIANO (FG) il 17/12/1960
📅 dal 24/10/2007
Diritto di: Proprieta' per 1/1 Regime: bene personale (deriva dall'atto 4)</p> | <p>1. Impianto meccanografico del 05/02/1976</p> <p>2. Atto del 06/01/1993 Pubblico ufficiale VASSALLI FRANCESCO Sede DELICETO (FG) Repertorio n. 27597 - Voltura n. 1506.4/1993 in atti dal 05/02/1997</p> <p>3. Atto del 24/10/2007 Pubblico ufficiale SIMONETTI PAOLO Sede CERIGNOLA (FG) Repertorio n. 5909 - COMPRAVENDITA Nota presentata con Modello Unico n. 17689.1/2007 Reparto PI di FOGGIA in atti dal 06/11/2007</p> <p>4. Atto del 24/10/2007 Pubblico ufficiale SIMONETTI PAOLO Sede CERIGNOLA (FG) Repertorio n. 5910 - COMPRAVENDITA Nota presentata con Modello Unico n. 17690.1/2007 Reparto PI di FOGGIA in atti dal 06/11/2007</p> |
|---|---|

Visura telematica

Tributi speciali: Euro 0,90

Catasto terreni
Visura storica per immobile

Situazione degli atti informatizzati dall'impianto meccanografico al 23/11/2023



Immobile di catasto terreni



Causali di aggiornamento ed annotazioni

Informazioni riportate negli atti del catasto al 23/11/2023

Dati identificativi: Comune di ASCOLI SATRIANO (A463) (FG)

Foglio 27 Particella 27

Partita: 402

Classamento:

Particella con qualità: **INCOLT STER**

Superficie: **44.719 m²**

> **Intestati catastali**

➤ **1. DEMANIO PUBBLICO DELLA REGIONE PUGLIA (CF 80017210727)**

sede in BARI (BA)

Diritto di: Proprietà per 1000/1000

> **Dati identificativi**

📅 **dall'impianto**

Impianto meccanografico del 05/02/1976

Immobile attuale

Comune di ASCOLI SATRIANO (A463) (FG)

Foglio 27 Particella 27

> **Dati di classamento**

📅 **dall'impianto**

Impianto meccanografico del 05/02/1976

Immobile attuale

Comune di ASCOLI SATRIANO (A463) (FG)

Foglio 27 Particella 27

Redditi: dominicale **Euro 0,00**

agrario **Euro 0,00**

Particella con qualità: **INCOLT STER** Superficie:
44.719 m²

Partita: 402

Direzione Provinciale di Foggia
Ufficio Provinciale - Territorio
Servizi Catastali

> Storia degli intestati dell'immobile

Dati identificativi: Immobile attuale - Comune di ASCOLI SATRIANO (A463) (FG) Foglio 27 Particella 27

➤ 1. DEMANIO DELLO STATO RAMO TRATTURI

📅 dall'impianto al 09/06/1980

Diritto di: Da verificare (deriva dall'atto 1)

1. Impianto meccanografico del 05/02/1976

➤ 1. DEMANIO PUBBLICO DELLA REGIONE PUGLIA

(CF 80017210727)

sede in BARI (BA)

📅 dal 09/06/1980

Diritto di: Proprieta' per 1000/1000 (deriva dall'atto 2)

2. Atto amministrativo DECRETO (DISPOSIZIONI DELLE AUTORITA') del 09/06/1980 Pubblico ufficiale REGIONE PUGLIA Sede BARI (BA) Repertorio n. 67 - Voltura n. 91381 in atti dal 29/12/1981

Visura telematica

Tributi speciali: Euro 0,90

Catasto terreni

Visura storica per immobile

Situazione degli atti informatizzati dall'impianto meccanografico al 23/11/2023



Immobile di catasto terreni



Causali di aggiornamento ed annotazioni

Informazioni riportate negli atti del catasto al 23/11/2023

Dati identificativi: Comune di ASCOLI SATRIANO (A463) (FG)

Foglio 27 Particella 34

Partita: 555

Classamento:

Redditi: dominicale Euro 12,00 Lire 23.244

agrario Euro 10,00 Lire 19.370

Particella con qualità: SEMINATIVO di classe 3

Superficie: 3.874 m²

> Intestati catastali

➤ 1. ENTE AUTONOMO ACQUEDOTTO PUGLIESE (CF 0034700021)

sede in BARI (BA)

Diritto di: Proprieta' per 1000/1000

> Dati identificativi

 dall'impianto

Impianto meccanografico del 05/02/1976

Immobile attuale

Comune di ASCOLI SATRIANO (A463) (FG)

Foglio 27 Particella 34

> Dati di classamento

 dall'impianto

Impianto meccanografico del 05/02/1976

Immobile attuale

Comune di ASCOLI SATRIANO (A463) (FG)

Foglio 27 Particella 34

Redditi: dominicale Euro 12,00 Lire 23.244

agrario Euro 10,00 Lire 19.370

Particella con qualità: SEMINATIVO di classe 03

Superficie: 3.874 m²

Partita: 555

> **Storia degli intestati dell'immobile**

Dati identificativi: Immobile attuale - Comune di ASCOLI SATTIANO (A463) (FG) Foglio 27 Particella 34

➤ **1. ENTE AUTONOMO ACQUEDOTTO PUGLIESE**
(CF 0034700021)
sede in BARI (BA)

1. Impianto meccanografico del 05/02/1976

📁 dall'impianto

Diritto di: Proprieta' per 1000/1000 (deriva dall'atto
1)

Visura telematica

Tributi speciali: Euro 0,90

Catasto terreni
Visura storica per immobile

Situazione degli atti informatizzati dall'impianto meccanografico al 23/11/2023



Immobile di catasto terreni



Causali di aggiornamento ed annotazioni

Informazioni riportate negli atti del catasto al 23/11/2023

Dati identificativi: Comune di ASCOLI SATRIANO (A463) (FG)

Foglio 27 Particella 58

Partita: 4198

Classamento:

Redditi: dominicale Euro 522,18 Lire 1.011.078
agrario Euro 435,15 Lire 842.565

Particella con qualità: SEMINATIVO di classe 3

Superficie: 168.513 m²

> **Intestati catastali**

➤ 1. CRISCIO Emilio (CF CRSMLE66B20D643D)

nato a FOGGIA (FG) il 20/02/1966

Diritto di: Proprieta' per 1000/1000

> **Dati identificativi**

📅 dall'impianto

Impianto meccanografico del 05/02/1976

Immobile attuale

Comune di ASCOLI SATRIANO (A463) (FG)

Foglio 27 Particella 58

> **Dati di classamento**

📅 dall'impianto

Impianto meccanografico del 05/02/1976

Immobile attuale

Comune di ASCOLI SATRIANO (A463) (FG)

Foglio 27 Particella 58

Redditi: dominicale Euro 522,18 Lire 1.011.078
agrario Euro 435,15 Lire 842.565

Particella con qualità: SEMINATIVO di classe 03
Superficie: 168.513 m²

Partita: 4198

> **Storia degli intestati dell'immobile**

Dati identificativi: Immobile attuale - Comune di ASCOLI SATRIANO (A463) (FG) Foglio 27 Particella 58

- **1. LOTITO Giuseppe**
(CF LTTGPP30M10E716V)
nato a LUCERA (FG) il 10/08/1930
1. Impianto meccanografico del 05/02/1976
📅 dall'impianto al 22/04/1997
Diritto di: Da verificare (deriva dall'atto 1)
- **1. CRISCIO Emilio**
(CF CRSMLE66B20D643D)
nato a FOGGIA (FG) il 20/02/1966
2. Atto del 22/04/1997 Pubblico ufficiale VINCENZO
METERANG Sede FOGGIA (FG) Repertorio n. 17497 -
Voltura n. 3888.1/1997 in atti dal 13/10/1999
📅 dal 22/04/1997
Diritto di: Proprieta' per 1000/1000 (deriva dall'atto
2)

Visura telematica

Tributi speciali: Euro 0,90

Catasto terreni
Visura storica per immobile

Situazione degli atti informatizzati dall'impianto meccanografico al 23/11/2023



Immobile di catasto terreni



Causali di aggiornamento ed annotazioni

Informazioni riportate negli atti del catasto al 23/11/2023

Dati identificativi: Comune di ASCOLI SATRIANO (A463) (FG)

Foglio 27 Particella 63

Partita: 3976

Classamento:

Redditi: dominicale Euro 92,96 Lire 180.000

agrario Euro 77,47 Lire 150.000

Particella con qualità: SEMINATIVO di classe 3

Superficie: 30.000 m²

> **Intestati catastali**

➤ **1. SURIANO Vincenzina (CF SRNVCN39B52D269T)**

nata a DELICETO (FG) il 12/02/1939

Diritto di: Proprieta' per 1000/1000

> **Dati identificativi**

📅 **dall'impianto**

Impianto meccanografico del 05/02/1976

Immobile attuale

Comune di ASCOLI SATRIANO (A463) (FG)

Foglio 27 Particella 63

> **Dati di classamento**

📅 **dall'impianto**

Impianto meccanografico del 05/02/1976

Immobile attuale

Comune di ASCOLI SATRIANO (A463) (FG)

Foglio 27 Particella 63

Redditi: dominicale Euro 92,96 Lire 180.000

agrario Euro 77,47 Lire 150.000

Particella con qualità: SEMINATIVO di classe 03

Superficie: 30.000 m²

Partita: 3976

> **Storia degli intestati dell'immobile**

Dati identificativi: Immobile attuale - Comune di ASCOLI SATRIANO (A463) (FG) Foglio 27 Particella 63

- **1. MILONE Maria Alfonsina**
(CF MLNMLF11D55D269B)
nata a DELICETO (FG) il 15/04/1911
1. Impianto meccanografico del 05/02/1976
📅 dall'impianto al 14/07/1986
Diritto di: Da verificare (deriva dall'atto 1)
- **1. SURIANO Vincenzina**
(CF SRNVCN39B52D269T)
nata a DELICETO (FG) il 12/02/1939
2. Atto del 14/07/1986 Pubblico ufficiale MINICHIELLO ANTONI Sede BOVINO (FG) Repertorio n. 1238 - UR Sede FOGGIA (FG) Registrazione n. 3454 registrato in data 29/07/1986 - Voltura n. 638286 in atti dal 06/04/1988
📅 dal 14/07/1986
Diritto di: Proprieta' per 1000/1000 (deriva dall'atto 2)

Visura telematica

Tributi speciali: Euro 0,90

Catasto terreni
Visura storica per immobile

Situazione degli atti informatizzati dall'impianto meccanografico al 23/11/2023



Immobile di catasto terreni



Causali di aggiornamento ed annotazioni

Informazioni riportate negli atti del catasto al 23/11/2023

Dati identificativi: Comune di ASCOLI SATRIANO (A463) (FG)

Foglio 27 Particella 64

Partita: 4495

Classamento:

Redditi: dominicale Euro 69,72 Lire 135.000

agrario Euro 58,10 Lire 112.500

Particella con qualità: SEMINATIVO di classe 3

Superficie: 22.500 m²

> **Intestati catastali**

➤ **1. STRAZZELLA Lucia (CF STRLCU59E48A463V)**

nata a ASCOLI SATRIANO (FG) il 08/05/1959

Diritto di: Proprieta' per 1000/1000

> **Dati identificativi**

📅 **dall'impianto**

Impianto meccanografico del 05/02/1976

Immobile attuale

Comune di ASCOLI SATRIANO (A463) (FG)

Foglio 27 Particella 64

> **Dati di classamento**

📅 **dall'impianto**

Impianto meccanografico del 05/02/1976

Immobile attuale

Comune di ASCOLI SATRIANO (A463) (FG)

Foglio 27 Particella 64

Redditi: dominicale Euro 69,72 Lire 135.000

agrario Euro 58,10 Lire 112.500

Particella con qualità: SEMINATIVO di classe 03

Superficie: 22.500 m²

Partita: 4495

> **Storia degli intestati dell'immobile**

Dati identificativi: Immobile attuale - Comune di ASCOLI SATRIANO (A463) (FG) Foglio 27 Particella 64

- **1. STRAZZELLA Pasquale**
(CF STRPQL27S21L589U)
nato a VALLATA (AV) il 21/11/1927
1. Impianto meccanografico del 05/02/1976
- 📅 dall'impianto al 02/11/1999
Diritto di: Da verificare (deriva dall'atto 1)
- **1. STRAZZELLA Lucia**
(CF STRLCU59E48A463V)
nata a ASCOLI SATRIANO (FG) il 08/05/1959
2. Atto del 02/11/1999 Pubblico ufficiale VASSALLI
GUSTAVO Sede BOVINO (FG) Repertorio n. 4564 -
Trascrizione n. 14976.1/1999 in atti dal 30/11/1999
- 📅 dal 02/11/1999
Diritto di: Proprieta' per 1000/1000 (deriva dall'atto
2)

Visura telematica

Tributi speciali: Euro 0,90

Catasto terreni
Visura storica per immobile

Situazione degli atti informatizzati dall'impianto meccanografico al 23/11/2023



Immobile di catasto terreni



Causali di aggiornamento ed annotazioni

Informazioni riportate negli atti del catasto al 23/11/2023

Dati identificativi: Comune di ASCOLI SATRIANO (A463) (FG)

Foglio 27 Particella 65

Partita: 4495

Classamento:

Redditi: dominicale Euro 55,85 Lire 108.150

agrario Euro 83,78 Lire 162.225

Particella con qualità: SEMINATIVO di classe 4

Superficie: 36.050 m²

> Intestati catastali

➤ 1. STRAZZELLA Lucia (CF STRLCU59E48A463V)

nata a ASCOLI SATRIANO (FG) il 08/05/1959

Diritto di: Proprieta' per 1000/1000

> Dati identificativi

📅 dall'impianto

Impianto meccanografico del 05/02/1976

Immobile attuale

Comune di ASCOLI SATRIANO (A463) (FG)

Foglio 27 Particella 65

> Dati di classamento

📅 dall'impianto

Impianto meccanografico del 05/02/1976

Immobile attuale

Comune di ASCOLI SATRIANO (A463) (FG)

Foglio 27 Particella 65

Redditi: dominicale Euro 55,85 Lire 108.150

agrario Euro 83,78 Lire 162.225

Particella con qualità: SEMINATIVO di classe 04

Superficie: 36.050 m²

Partita: 4495

> **Storia degli intestati dell'immobile**

Dati identificativi: Immobile attuale - Comune di ASCOLI SATRIANO (A463) (FG) Foglio 27 Particella 65

- **1. STRAZZELLA Pasquale**
(CF STRPQL27S21L589U)
nato a VALLATA (AV) il 21/11/1927
1. Impianto meccanografico del 05/02/1976
- 📅 dall'impianto al 02/11/1999
Diritto di: Da verificare (deriva dall'atto 1)
- **1. STRAZZELLA Lucia**
(CF STRLCU59E48A463V)
nata a ASCOLI SATRIANO (FG) il 08/05/1959
2. Atto del 02/11/1999 Pubblico ufficiale VASSALLI
GUSTAVO Sede BOVINO (FG) Repertorio n. 4564 -
Trascrizione n. 14976.1/1999 in atti dal 30/11/1999
- 📅 dal 02/11/1999
Diritto di: Proprieta' per 1000/1000 (deriva dall'atto
2)

Visura telematica

Tributi speciali: Euro 0,90

Catasto terreni
Visura storica per immobile

Situazione degli atti informatizzati dall'impianto meccanografico al 23/11/2023



Immobile di catasto terreni



Causali di aggiornamento ed annotazioni

Informazioni riportate negli atti del catasto al 23/11/2023

Dati identificativi: Comune di ASCOLI SATRIANO (A463) (FG)

Foglio 27 Particella 67

Partita: 4495

Classamento:

Redditi: dominicale Euro 13,37 Lire 25.890

agrario Euro 20,06 Lire 38.835

Particella con qualità: SEMINATIVO di classe 4

Superficie: 8.630 m²

> **Intestati catastali**

➤ 1. STRAZZELLA Lucia (CF STRLCU59E48A463V)

nata a ASCOLI SATRIANO (FG) il 08/05/1959

Diritto di: Proprieta' per 1000/1000

> **Dati identificativi**

📅 **dall'impianto**

Impianto meccanografico del 05/02/1976

Immobile attuale

Comune di ASCOLI SATRIANO (A463) (FG)

Foglio 27 Particella 67

> **Dati di classamento**

📅 **dall'impianto**

Impianto meccanografico del 05/02/1976

Immobile attuale

Comune di ASCOLI SATRIANO (A463) (FG)

Foglio 27 Particella 67

Redditi: dominicale Euro 13,37 Lire 25.890

agrario Euro 20,06 Lire 38.835

Particella con qualità: SEMINATIVO di classe 04

Superficie: 8.630 m²

Partita: 4495

> **Storia degli intestati dell'immobile**

Dati identificativi: Immobile attuale - Comune di ASCOLI SATRIANO (A463) (FG) Foglio 27 Particella 67

- **1. STRAZZELLA Pasquale**
(CF STRPQL27S21L589U)
nato a VALLATA (AV) il 21/11/1927
1. Impianto meccanografico del 05/02/1976
- 📅 dall'impianto al 02/11/1999
Diritto di: Da verificare (deriva dall'atto 1)
- **1. STRAZZELLA Lucia**
(CF STRLCU59E48A463V)
nata a ASCOLI SATRIANO (FG) il 08/05/1959
2. Atto del 02/11/1999 Pubblico ufficiale VASSALLI
GUSTAVO Sede BOVINO (FG) Repertorio n. 4564 -
Trascrizione n. 14976.1/1999 in atti dal 30/11/1999
- 📅 dal 02/11/1999
Diritto di: Proprieta' per 1000/1000 (deriva dall'atto
2)

Visura telematica

Tributi speciali: Euro 0,90

Catasto terreni

Visura storica per immobile

Situazione degli atti informatizzati dall'impianto meccanografico al 23/11/2023



Immobile di catasto terreni



Causali di aggiornamento ed annotazioni

Informazioni riportate negli atti del catasto al 23/11/2023

Dati identificativi: Comune di ASCOLI SATRIANO (A463) (FG)

Foglio 27 Particella 74

Classamento:

Redditi: dominicale Euro 128,60

agrario Euro 107,16

Particella con qualità: SEMINATIVO di classe 3

Superficie: 41.500 m²

> Intestati catastali

> 1. SMACCHIA Vincenzo (CF SMCVCN58B19B104R)

nato a BOVINO (FG) il 19/02/1958

Diritto di: Proprietà per 1/1 in regime di separazione dei beni

> Dati identificativi

📅 dall'impianto

Impianto meccanografico del 05/02/1976

Immobile attuale

Comune di ASCOLI SATRIANO (A463) (FG)

Foglio 27 Particella 74

> Dati di classamento

📅 dall'impianto al 08/03/2007

Impianto meccanografico del 05/02/1976

Immobile attuale

Comune di ASCOLI SATRIANO (A463) (FG)

Foglio 27 Particella 74

Redditi: dominicale Euro 128,60 Lire 249.000

agrario Euro 107,16 Lire 207.500

Particella con qualità: SEMINATIVO di classe 03

Superficie: 41.500 m²

Partita: 2434

Direzione Provinciale di Foggia
Ufficio Provinciale - Territorio
Servizi Catastali

📅 dal 08/03/2007 al 21/11/2007

Immobile attuale

Comune di **ASCOLI SATRIANO (A463) (FG)**

Foglio **27** Particella **74**

Particella divisa in **2** porzioni

Totali particella:

Redditi: dominicale **Euro 276,31**

agrario **Euro 164,23**

Superficie: **41.500** m²

Il reddito dominicale è stato calcolato tenendo conto delle eventuali deduzioni indicate in tabella

Porzione	AA	AB
Reddito dominicale	Euro 108,46	Euro 167,85
Reddito agrario	Euro 90,38	Euro 73,85
Deduzioni	-	-
Superficie m ²	35.000	6.500
Qualità	SEMINATIVO	ORTO IRRIG
Classe	3	1

TABELLA DI VARIAZIONE del 08/03/2007 Pratica n. FG0071701 in atti dal 08/03/2007 TRASMISSIONE DATI AI SENSI DEL DECRETO 262 DEL 3 OTTOBRE 2006 (n. 4924.1/2007)

Annotazioni: variazione colturale ex d.l. n. 262/06 - qualità dichiarata o parificata a coltura presente nel quadro tariffario

📅 dal 21/11/2007

Immobile attuale

Comune di **ASCOLI SATRIANO (A463) (FG)**

Foglio **27** Particella **74**

Redditi: dominicale **Euro 128,60**

agrario **Euro 107,16**

Particella con qualità: **SEMINATIVO** di classe **03**

Superficie: **41.500** m²

VARIAZIONE D'UFFICIO del 21/11/2007 Pratica n. FG0409047 in atti dal 21/11/2007 VARIAZIONI DI QUALITEA SEGUITO ISTANZA AUTOTUTELA DL. 3/10/06 N. 262 (n. 226205.1/2007)

Annotazioni: variazione con efficacia dal 01/01/2006

> Storia degli intestati dell'immobile

Dati identificativi: Immobile attuale - Comune di **ASCOLI SATRIANO (A463) (FG)** Foglio **27** Particella **74**

➤ **1. ENTE SVILUPPO IRRIG E TRASFORMAZIONE FONDIARIA PUGLIA LUCANIA SEZ SPECIALE RIF FOND**

📅 dall'impianto al 17/10/1988

Diritto di: Da verificare (deriva dall'atto 1)

➤ **1. SMACCHIA Marco**

(CF SMC MRC29L31B104E)

nato a BOVINO (FG) il 31/07/1929

1. Impianto meccanografico del 05/02/1976

2. Atto del 17/10/1988 Pubblico ufficiale VASSALLI FRANCESCO Sede DELICETO (FG) Repertorio n. 24443 Sede FOGGIA (FG) Registrazione n. 1538 registrato in data 03/11/1988 - n. 447.1/1989 in atti dal 31/01/1992

📅 dal 17/10/1988 al 18/04/2007
Diritto di: Proprieta' per 1000/1000 (deriva dall'atto 2)

➤ **1. SMACCHIA Vincenzo**
(CF SMCVCN58B19B104R)
nato a BOVINO (FG) il 19/02/1958

📅 dal 18/04/2007
Diritto di: Proprieta' per 1/1 in regime di separazione dei beni (deriva dall'atto 3)

3. Atto del 18/04/2007 Pubblico ufficiale VASSALLI GUSTAVO Sede BOVINO (FG) Repertorio n. 9946 - DONAZIONE ACCETTATA Nota presentata con Modello Unico n. 7293.1/2007 Reparto PI di FOGGIA in atti dal 30/04/2007

Visura telematica

Tributi speciali: Euro 0,90

Catasto terreni
Visura storica per immobile

Situazione degli atti informatizzati dall'impianto meccanografico al 23/11/2023



Immobile di catasto terreni



Causali di aggiornamento ed annotazioni

Informazioni riportate negli atti del catasto al 23/11/2023

Dati identificativi: Comune di ASCOLI SATRIANO (A463) (FG)

Foglio 27 Particella 128

Partita: 6520

Classamento:

Redditi: dominicale Euro 192,19 Lire 372.132

agrario Euro 160,16 Lire 310.110

Particella con qualità: SEMINATIVO di classe 3

Superficie: 62.022 m²

> **Intestati catastali**

➤ **1. CAMPANELLA Gabriella (CF CMPGRL76D57D643W)**

nata a FOGGIA (FG) il 17/04/1976

Diritto di: Proprieta' per 1/3

➤ **2. CAMPANELLA Massimo (CF CMPMSM80P16D643T)**

nato a FOGGIA (FG) il 16/09/1980

Diritto di: Proprieta' per 1/3

➤ **3. CAMPANELLA Rocco (CF CMPRCC72D15D269P)**

nato a DELICETO (FG) il 15/04/1972

Diritto di: Proprieta' per 1/3

> **Dati identificativi**

📅 **dall'impianto al 27/05/1976**

Immobile predecessore

Comune di ASCOLI SATRIANO (A463) (FG)

Foglio 27 Particella 53

Impianto meccanografico del 05/02/1976

📅 **dal 27/05/1976**

Immobile attuale

Comune di ASCOLI SATRIANO (A463) (FG)

Foglio 27 Particella 128

FRAZIONAMENTO del 27/05/1976 in atti dal 10/11/1981 (n. 31681)

Sono stati inoltre variati/soppressi i seguenti immobili:

Comune: ASCOLI SATRIANO (A463) (FG)

*Foglio 27 Particella 130
Foglio 27 Particella 53
Foglio 27 Particella 134
Foglio 27 Particella 133
Foglio 27 Particella 131
Foglio 27 Particella 132
Foglio 27 Particella 129*

> Dati di classamento

 dall'impianto al 27/05/1976

Impianto meccanografico del 05/02/1976

Immobile predecessore

Comune di **ASCOLI SATRIANO (A463) (FG)**

Foglio 27 Particella 53

Redditi: dominicale **Euro 444,33 Lire 860.340**

agrario **Euro 370,27 Lire 716.950**

Particella con qualità: **SEMINATIVO** di classe **03**
Superficie: **143.390 m²**

Partita: **2430**

 dal 27/05/1976

FRAZIONAMENTO del 27/05/1976 in atti dal
10/11/1981 (n. 31681)

Immobile attuale

Comune di **ASCOLI SATRIANO (A463) (FG)**

Foglio 27 Particella 128

Redditi: dominicale **Euro 192,19 Lire 372.132**

agrario **Euro 160,16 Lire 310.110**

Particella con qualità: **SEMINATIVO** di classe **03**
Superficie: **62.022 m²**

Partita: **6520**

Sono stati inoltre variati/soppressi i seguenti immobili:

Comune: **ASCOLI SATRIANO (A463) (FG)**

Foglio 27 Particella 130

Foglio 27 Particella 53

Foglio 27 Particella 134

Foglio 27 Particella 133

Foglio 27 Particella 131

Foglio 27 Particella 132

Foglio 27 Particella 129

> Storia degli intestati dell'immobile

Dati identificativi: Immobile predecessore - Comune di ASCOLI SATRIANO (A463) (FG) Foglio 27 Particella 53

- **1. TARALLO Anna ; Fu Luigi Mar Campanella**
nata a DELICETO (FG) il 28/08/1914
📄 dall'impianto al 27/05/1976
Diritto di: Da verificare (deriva dall'atto 1)
 - 1. Impianto meccanografico del 05/02/1976
- **1. CAMPANELLA Rocco**
(CF CMPRCC09S18D269R)
nato a DELICETO (FG) il 18/11/1909
📄 dal 27/05/1976 al 27/05/1976
Diritto di: Proprieta' per 1/2 (deriva dall'atto 2)
 - 2. Atto del 27/05/1976 Pubblico ufficiale VASSALLI Sede DELICETO (FG) Repertorio n. 18586 - UR Sede FOGGIA (FG) Registrazione n. 1022 registrato in data 14/06/1976 - Voltura n. 31481 in atti dal 10/11/1981
- **2. TARALLO Anna ; Mar Campanella**
nata a DELICETO (FG) il 28/08/1914
📄 dal 27/05/1976 al 27/05/1976
Diritto di: Proprieta' per 1/2 (deriva dall'atto 2)
- **1. CAMPANELLA Biagio**
(CF CMPBGI53H14D643M)
nato a FOGGIA (FG) il 14/06/1953
📄 dal 27/05/1976 al 16/12/2005
Diritto di: Proprieta' per 1000/1000 (deriva dall'atto 3)
 - 3. Atto del 27/05/1976 Pubblico ufficiale VASSALLI Sede DELICETO (FG) Repertorio n. 18591 - UR Sede FOGGIA (FG) Registrazione n. 1948 registrato in data 14/06/1976 - Voltura n. 32081 in atti dal 10/11/1981

Dati identificativi: Immobile attuale - Comune di ASCOLI SATRIANO (A463) (FG) Foglio 27 Particella 128

- **1. CAMPANELLA Rocco**
(CF CMPRCC09S18D269R)
nato a DELICETO (FG) il 18/11/1909
📄 dal 27/05/1976 al 27/05/1976
Diritto di: Proprieta' per 1/2 (deriva dall'atto 4)
 - 4. FRAZIONAMENTO del 27/05/1976 in atti dal 10/11/1981 (n. 31681)
- **2. TARALLO Anna ; Mar Campanella**
nata a DELICETO (FG) il 28/08/1914
📄 dal 27/05/1976 al 27/05/1976
Diritto di: Proprieta' per 1/2 (deriva dall'atto 4)
- **1. CAMPANELLA Benvenuto**
(CF CMPBVN45S09D269W)
nato a DELICETO (FG) il 09/11/1945
📄 dal 27/05/1976 al 11/06/1998
Diritto di: Da verificare (deriva dall'atto 5)
 - 5. Atto del 27/05/1976 Pubblico ufficiale VASSALLI Sede DELICETO (FG) Repertorio n. 18590 - UR Sede FOGGIA (FG) Registrazione n. 1947 registrato in data 14/06/1976 - Voltura n. 31981 in atti dal 10/11/1981
- **1. CAMPANELLA Gabriella**
(CF CMPGRL76D57D643W)
nata a FOGGIA (FG) il 17/04/1976
📄 dal 11/06/1998
Diritto di: Proprieta' per 1/3 (deriva dall'atto 6)
 - 6. DENUNZIA (NEI PASSAGGI PER CAUSA DI MORTE) del 11/06/1998 - UR Sede FOGGIA (FG) Registrazione n. 28 registrato in data 17/11/1998 - Voltura n. 8316.1/1998 in atti dal 15/01/1999
- **2. CAMPANELLA Massimo**
(CF CMPMSM80P16D643T)
nato a FOGGIA (FG) il 16/09/1980
📄 dal 11/06/1998
Diritto di: Proprieta' per 1/3 (deriva dall'atto 6)

- **3. CAMPANELLA Rocco**
(CF CMPRCC72D15D269P)
nato a DELICETO (FG) il 15/04/1972
📅 dal 11/06/1998
Diritto di: Proprieta' per 1/3 (deriva dall'atto 6)
-

Visura telematica

Tributi speciali: Euro 0,90

Catasto fabbricati
Visura storica per immobile

Situazione degli atti informatizzati dall'impianto meccanografico al 23/11/2023



Immobile di catasto fabbricati



Causali di aggiornamento ed annotazioni

Informazioni riportate negli atti del catasto al 23/11/2023

Dati identificativi: Comune di ASCOLI SATRIANO (A463) (FG)

Foglio 27 Particella 202

Particelle corrispondenti al catasto terreni

Comune di ASCOLI SATRIANO (A463) (FG)

Foglio 27 Particella 202

Classamento:

Categoria F/2^a)

Foglio 27 Particella 202

Indirizzo: LOCALITA' SEDIA D'ORLANDO n. SNC Piano T-1

> Intestati catastali

➤ 1. DI MUZIO Rocco (CF DMZRCC38D30A463K)

nato a ASCOLI SATRIANO (FG) il 30/04/1938

Diritto di: Proprieta' per 1/2

➤ 2. TORCHETTI Antonia (CF TRCNTN45H51A463E)

nata a ASCOLI SATRIANO (FG) il 11/06/1945

Diritto di: Proprieta' per 1/2

> Dati identificativi

📅 dal 28/01/2013

Immobile attuale

Comune di ASCOLI SATRIANO (A463) (FG)

Foglio 27 Particella 202

COSTITUZIONE del 28/01/2013 Pratica n. FG0016793
in atti dal 28/01/2013 COSTITUZIONE (n. 798.1/2013)

> **Indirizzo**

📅 dal 28/01/2013 al 13/12/2018

Immobile attuale

Comune di **ASCOLI SATRIANO (A463) (FG)**

Foglio **27** Particella **202**

LOCALITA' SEDIAD` ORLANDO n. SNC Piano T-1

COSTITUZIONE del 28/01/2013 Pratica n. FG0016793
in atti dal 28/01/2013 COSTITUZIONE (n. 798.1/2013)

📅 dal 13/12/2018

Immobile attuale

Comune di **ASCOLI SATRIANO (A463) (FG)**

Foglio **27** Particella **202**

LOCALITA' SEDIA D'ORLANDO n. SNC Piano T-1

VARIAZIONE TOPONOMASTICA del 13/12/2018
Pratica n. FG0185389 in atti dal 13/12/2018
VARIAZIONE TOPONOMASTICA DERIVANTE DA
AGGIORNAMENTO ANSC (n. 45557.1/2018)

> **Dati di classamento**

📅 dal 28/01/2013

Immobile attuale

Comune di **ASCOLI SATRIANO (A463) (FG)**

Foglio **27** Particella **202**

Categoria **F/2^a**, Consistenza **0 m²**

COSTITUZIONE del 28/01/2013 Pratica n. FG0016793
in atti dal 28/01/2013 COSTITUZIONE (n. 798.1/2013)

> **Storia degli intestati dell'immobile**

Dati identificativi: Immobile attuale - Comune di ASCOLI SATRIANO (A463)(FG) Foglio 27 Particella 202

➤ **1. DI MUZIO Rocco**
(CF DMZRCC38D30A463K)

nato a ASCOLI SATRIANO (FG) il 30/04/1938

📅 dal 28/01/2013

Diritto di: Proprieta' per 1/2 (deriva dall'atto 1)

1. COSTITUZIONE del 28/01/2013 Pratica n.
FG0016793 in atti dal 28/01/2013 COSTITUZIONE (n.
798.1/2013)

➤ **2. TORCHETTI Antonia**
(CF TRCNTN45H51A463E)

nata a ASCOLI SATRIANO (FG) il 11/06/1945

📅 dal 28/01/2013

Diritto di: Proprieta' per 1/2 (deriva dall'atto 1)

Visura telematica

Tributi speciali: Euro 0,90

Legenda

a) F/2: *Unita` collabente*

Catasto terreni

Visura storica per immobile

Situazione degli atti informatizzati dall'impianto meccanografico al 23/11/2023



Immobile di catasto terreni



Causali di aggiornamento ed annotazioni

Informazioni riportate negli atti del catasto al 23/11/2023

Dati identificativi: Comune di ASCOLI SATRIANO (A463) (FG)

Foglio 27 Particella 245

Classamento:

Redditi: dominicale Euro 6,76

agrario Euro 4,13

Particella con qualità: **ULIVETO** di classe 2

Superficie: 1.455 m²

Annotazione di immobile: COMPRENDE IL FG. 27 N. 247

> Intestati catastali

➤ 1. DI MUZIO Rocco (CF DMZRCC38D30A463K)

nato a ASCOLI SATRIANO (FG) il 30/04/1938

Diritto di: Proprieta' per 1/2

➤ 2. TORCHETTI Antonia (CF TRCNTN45H51A463E)

nata a ASCOLI SATRIANO (FG) il 11/06/1945

Diritto di: Proprieta' per 1/2

> Dati identificativi

📅 dall'impianto al 05/11/2021

Immobile predecessore

Comune di ASCOLI SATRIANO (A463) (FG)

Foglio 27 Particella 97

Impianto meccanografico del 05/02/1976

📅 dal 05/11/2021

Immobile attuale

Comune di ASCOLI SATRIANO (A463) (FG)

Foglio 27 Particella 245

FRAZIONAMENTO del 05/11/2021 Pratica n. FG0127036 in atti dal 05/11/2021 Protocollo NSD n. ENTRATE.AGEV-ST1.REGISTRO UFFICIALE.36574-04.05/11/2021 presentato il 05/11/2021 (n. 127036.1/2021)

Sono stati inoltre variati/soppressi i seguenti immobili:

Comune: **ASCOLI SATRIANO (A463) (FG)**

Foglio 27 Particella 59

Foglio 27 Particella 98

Foglio 27 Particella 252

Foglio 27 Particella 256

Direzione Provinciale di Foggia
 Ufficio Provinciale - Territorio
 Servizi Catastali

Foglio 27 Particella 248
 Foglio 27 Particella 249
 Foglio 27 Particella 247
 Foglio 27 Particella 254
 Foglio 27 Particella 99
 Foglio 27 Particella 250
 Foglio 27 Particella 257
 Foglio 27 Particella 97
 Foglio 27 Particella 246
 Foglio 27 Particella 255
 Foglio 27 Particella 251
 Foglio 27 Particella 253

> **Dati di classamento**

📅 **dall'impianto al 21/12/2009**

Impianto meccanografico del 05/02/1976

Immobile predecessore

Comune di **ASCOLI SATRIANO (A463) (FG)**

Foglio **27** Particella **97**

Redditi: dominicale **Euro 9,81 Lire 19.000**

agrario **Euro 8,83 Lire 17.100**

Particella con qualità: **ULIV VIGNET** di classe **02**
 Superficie: **1.900 m²**

Partita: **5046**

📅 **dal 21/12/2009 al 20/10/2021**

TABELLA DI VARIAZIONE del 21/12/2009 Pratica n. FG0404990 in atti dal 21/12/2009 TRASMISSIONE DATI AGEA AI SENSI DEL DL 3.10.2006 N.262 (n. 5119.1/2009)

Immobile predecessore

Comune di **ASCOLI SATRIANO (A463) (FG)**

Foglio **27** Particella **97**

Particella divisa in **2** porzioni

Totali particella:

Redditi: dominicale **Euro 6,92**

agrario **Euro 5,94**

Superficie: **1.900 m²**

Annotazioni: variazione culturale eseguita ai sensi del dl 3.10.2006 n. 262, convertito con modificazioni nella legge 24.11.2006 n. 286 e successive modificazioni (anno 2009)

Il reddito dominicale è stato calcolato tenendo conto delle eventuali deduzioni indicate in tabella

Porzione	AA	AB
Reddito dominicale	Euro 4,34	Euro 2,58
Reddito agrario	Euro 3,62	Euro 2,32
Deduzioni	-	-
Superficie m ²	1.400	500
Qualità	SEMINATIVO	ULIV VIGNET
Classe	3	2

📅 dal 20/10/2021 al 20/10/2021

Immobile predecessore

Comune di **ASCOLI SATTRIANO (A463) (FG)**

Foglio 27 Particella 97

Redditi: dominicale **Euro 10,79**

agrario **Euro 6,38**

Particella con qualità: **SEMINATIVO** di classe **01**
Superficie: **1.900 m²**

VARIAZIONE D'UFFICIO del 20/10/2021 Pratica n.
FG0121644 in atti dal 20/10/2021 (n. 2642.1/2021)

Annotazioni: bonifica inca

📅 dal 20/10/2021 al 05/11/2021

Immobile predecessore

Comune di **ASCOLI SATTRIANO (A463) (FG)**

Foglio 27 Particella 97

Redditi: dominicale **Euro 8,83**

agrario **Euro 5,40**

Particella con qualità: **ULIVETO** di classe **02**
Superficie: **1.900 m²**

VARIAZIONE D'UFFICIO del 20/10/2021 Pratica n.
FG0121645 in atti dal 20/10/2021 (n. 2643.1/2021)

Annotazioni: bonifica inca

📅 dal 05/11/2021 al 05/11/2021

Immobile attuale

Comune di **ASCOLI SATTRIANO (A463) (FG)**

Foglio 27 Particella 245

Redditi: dominicale **Euro 6,76**

agrario **Euro 4,13**

Particella con qualità: **ULIVETO** di classe **02**
Superficie: **1.454 m²**

FRAZIONAMENTO del 05/11/2021 Pratica n.
FG0127036 in atti dal 05/11/2021 Protocollo NSD n.
ENTRATE.AGEV-ST1.REGISTRO UFFICIALE.36574-
04.05/11/2021 presentato il 05/11/2021 (n. 127036.1/2021)

Sono stati inoltre variati/soppressi i seguenti immobili:

Comune: **ASCOLI SATTRIANO (A463) (FG)**

Foglio 27 Particella 59

Foglio 27 Particella 98

Foglio 27 Particella 252

Foglio 27 Particella 256

Foglio 27 Particella 248

Foglio 27 Particella 249

Foglio 27 Particella 247

Foglio 27 Particella 254

Foglio 27 Particella 99

Foglio 27 Particella 250

Foglio 27 Particella 257

Foglio 27 Particella 97

Foglio 27 Particella 246

Foglio 27 Particella 255

Foglio 27 Particella 251

Foglio 27 Particella 253

📅 dal 05/11/2021

Immobile attuale

Comune di **ASCOLI SATTRIANO (A463) (FG)**

Foglio 27 Particella 245

Redditi: dominicale **Euro 6,76**

agrario **Euro 4,13**

FRAZIONAMENTO del 05/11/2021 Pratica n.
FG0127036 in atti dal 05/11/2021 Protocollo NSD n.
ENTRATE.AGEV-ST1.REGISTRO UFFICIALE.36574-
04.05/11/2021 presentato il 05/11/2021 (n. 127036.2/2021)

Annotazione di immobile: comprende il fg. 27 n. 247

Particella con qualità: **ULIVETO** di classe **02**
Superficie: **1.455 m²**

Sono stati inoltre variati/soppressi i seguenti immobili:

Comune: **ASCOLI SATRIANO (A463) (FG)**

Foglio 27 Particella 246

Foglio 27 Particella 248

Foglio 27 Particella 247

Foglio 27 Particella 250

Foglio 27 Particella 251

Foglio 27 Particella 249

> Altre variazioni

📅 dal 01/12/1977 al 21/12/2009

Immobile predecessore

Comune di **ASCOLI SATRIANO (A463) (FG)**

Foglio 27 Particella 97

ISTRUMENTO (ATTO PUBBLICO) del 01/12/1977 in atti dal 10/11/1981 (n. 56881)

Sono stati inoltre variati/soppressi i seguenti immobili:

Comune: **ASCOLI SATRIANO (A463) (FG)**

Foglio 16 Particella 17

Foglio 27 Particella 99

Foglio 16 Particella 50

Foglio 16 Particella 120

Foglio 27 Particella 98

Foglio 27 Particella 59

Foglio 16 Particella 131

Foglio 16 Particella 47

> Storia degli intestati dell'immobile

Dati identificativi: Immobile predecessore - Comune di **ASCOLI SATRIANO (A463) (FG)** Foglio 27 Particella 97

➤ **1. TORCHETTI Salvatore**
(CF TRCSVT12D13A883E)
nato a BISCEGLIE (BT) il 13/04/1912

📅 dall'impianto al 04/08/1984
Diritto di: Da verificare (deriva dall'atto 1)

➤ **1. DI MUZIO Rocco**
(CF DMZRCC38D30A463K)
nato a ASCOLI SATRIANO (FG) il 30/04/1938

📅 dal 04/08/1984 al 05/11/2021
Diritto di: Proprietà per 1/2 (deriva dall'atto 2)

➤ **2. TORCHETTI Antonia**
(CF TRCNTN45H51A463E)
nata a ASCOLI SATRIANO (FG) il 11/06/1945

📅 dal 04/08/1984 al 05/11/2021
Diritto di: Proprietà per 1/2 (deriva dall'atto 2)

1. Impianto meccanografico del 05/02/1976

2. Atto del 04/08/1984 Pubblico ufficiale FRANCESCO VASSALLI Sede DELICETO (FG) Repertorio n. 22048 - UR Sede FOGGIA (FG) Registrazione n. 374 registrato in data 23/08/1984 - Voltura n. 97285 in atti dal 06/04/1988

Dati identificativi: Immobile attuale - Comune di **ASCOLI SATRIANO (A463) (FG)** Foglio 27 Particella 245

3. FRAZIONAMENTO del 05/11/2021 Pratica n. FG0127036 in atti dal 05/11/2021 Protocollo NSD n. ENTRATE.AGEV-ST1.REGISTRO UFFICIALE.36574-

Direzione Provinciale di Foggia
Ufficio Provinciale - Territorio
Servizi Catastali

➤ **1. DI MUZIO Rocco**
(CF DMZRCC38D30A463K)
nato a ASCOLI SATRIANO (FG) il 30/04/1938
📅 dal 05/11/2021
Diritto di: Proprieta' per 1/2 (deriva dall'atto 3)

04.05/11/2021 presentato il 05/11/2021 (n. 127036.1/2021)

➤ **2. TORCHETTI Antonia**
(CF TRCNTN45H51A463E)
nata a ASCOLI SATRIANO (FG) il 11/06/1945
📅 dal 05/11/2021
Diritto di: Proprieta' per 1/2 (deriva dall'atto 3)

Visura telematica

Tributi speciali: Euro 0,90

Catasto terreni

Visura storica per immobile

Situazione degli atti informatizzati dall'impianto meccanografico al 23/11/2023



Immobile di catasto terreni



Causali di aggiornamento ed annotazioni

Informazioni riportate negli atti del catasto al 23/11/2023

Dati identificativi: Comune di ASCOLI SATRIANO (A463) (FG)

Foglio 27 Particella 246

Classamento:

Redditi: dominicale Euro 13,20

agrario Euro 8,07

Particella con qualità: ULIVETO di classe 2

Superficie: 2.840 m²

Annotazione di immobile: COMPRENDE IL FG. 27 N. 248,250

> Intestati catastali

➤ 1. DI MUZIO Maria Rosaria (CF DMZMRS70R41D643I)

nata a FOGGIA (FG) il 01/10/1970

Diritto di: Proprietà per 1/1 in regime di separazione dei beni

> Dati identificativi

📅 dall'impianto al 05/11/2021

Immobile predecessore

Comune di ASCOLI SATRIANO (A463) (FG)

Foglio 27 Particella 97

Impianto meccanografico del 05/02/1976

📅 dal 05/11/2021

Immobile attuale

Comune di ASCOLI SATRIANO (A463) (FG)

Foglio 27 Particella 246

FRAZIONAMENTO del 05/11/2021 Pratica n. FG0127036 in atti dal 05/11/2021 Protocollo NSD n. ENTRATE.AGEV-ST1.REGISTRO UFFICIALE.36574-04.05/11/2021 presentato il 05/11/2021 (n. 127036.1/2021)

Sono stati inoltre variati/soppressi i seguenti immobili:

Comune: ASCOLI SATRIANO (A463) (FG)

Foglio 27 Particella 59

Foglio 27 Particella 98

Foglio 27 Particella 252

Foglio 27 Particella 256

Foglio 27 Particella 245

Foglio 27 Particella 248

Foglio 27 Particella 249

Foglio 27 Particella 247

Foglio 27 Particella 254

Foglio 27 Particella 99

Direzione Provinciale di Foggia
 Ufficio Provinciale - Territorio
 Servizi Catastali

Foglio 27 Particella 250
 Foglio 27 Particella 257
 Foglio 27 Particella 97
 Foglio 27 Particella 255
 Foglio 27 Particella 251
 Foglio 27 Particella 253

> **Dati di classamento**

dall'impianto al 21/12/2009

Impianto meccanografico del 05/02/1976

Immobile predecessore

Comune di **ASCOLI SATRIANO (A463) (FG)**

Foglio **27** Particella **97**

Redditi: dominicale **Euro 9,81 Lire 19.000**
 agrario **Euro 8,83 Lire 17.100**

Particella con qualità: **ULIV VIGNET** di classe **02**
 Superficie: **1.900 m²**

Partita: **5046**

dal 21/12/2009 al 20/10/2021

TABELLA DI VARIAZIONE del 21/12/2009 Pratica n. FG0404990 in atti dal 21/12/2009 TRASMISSIONE DATI AGEA AI SENSI DEL DL 3.10.2006 N.262 (n. 5119.1/2009)

Immobile predecessore

Comune di **ASCOLI SATRIANO (A463) (FG)**

Foglio **27** Particella **97**

Particella divisa in **2** porzioni

Totali particella:

Redditi: dominicale **Euro 6,92**
 agrario **Euro 5,94**

Superficie: **1.900 m²**

Annotazioni: variazione culturale eseguita ai sensi del dl 3.10.2006 n. 262, convertito con modificazioni nella legge 24.11.2006 n. 286 e successive modificazioni (anno 2009)

Il reddito dominicale è stato calcolato tenendo conto delle eventuali deduzioni indicate in tabella

Porzione	AA	AB
Reddito dominicale	Euro 4,34	Euro 2,58
Reddito agrario	Euro 3,62	Euro 2,32
Deduzioni	-	-
Superficie m ²	1.400	500
Qualità	SEMINATIVO	ULIV VIGNET
Classe	3	2

dal 20/10/2021 al 20/10/2021

VARIAZIONE D'UFFICIO del 20/10/2021 Pratica n. FG0121644 in atti dal 20/10/2021 (n. 2642.1/2021)

Immobile predecessore

Comune di **ASCOLI SATRIANO (A463) (FG)**

Foglio **27** Particella **97**

Annotazioni: bonifica inca

Redditi: dominicale Euro 10,79
agrario Euro 6,38

Particella con qualità: SEMINATIVO di classe 01
Superficie: 1.900 m²

📅 dal 20/10/2021 al 05/11/2021

Immobile predecessore

Comune di ASCOLI SATRIANO (A463) (FG)

Foglio 27 Particella 97

Redditi: dominicale Euro 8,83
agrario Euro 5,40

Particella con qualità: ULIVETO di classe 02
Superficie: 1.900 m²

📅 dal 05/11/2021 al 05/11/2021

Immobile attuale

Comune di ASCOLI SATRIANO (A463) (FG)

Foglio 27 Particella 246

Redditi: dominicale Euro 2,07
agrario Euro 1,27

Particella con qualità: ULIVETO di classe 02
Superficie: 446 m²

📅 dal 05/11/2021

Immobile attuale

Comune di ASCOLI SATRIANO (A463) (FG)

Foglio 27 Particella 246

Redditi: dominicale Euro 13,20
agrario Euro 8,07

Particella con qualità: ULIVETO di classe 02
Superficie: 2.840 m²

VARIAZIONE D'UFFICIO del 20/10/2021 Pratica n. FG0121645 in atti dal 20/10/2021 (n. 2643.1/2021)

Annotazioni: bonifica inca

FRAZIONAMENTO del 05/11/2021 Pratica n. FG0127036 in atti dal 05/11/2021 Protocollo NSD n. ENTRATE.AGEV-ST1.REGISTRO UFFICIALE.36574-04.05/11/2021 presentato il 05/11/2021 (n. 127036.1/2021)

Sono stati inoltre variati/soppressi i seguenti immobili:

Comune: ASCOLI SATRIANO (A463) (FG)

Foglio 27 Particella 59
Foglio 27 Particella 98
Foglio 27 Particella 252
Foglio 27 Particella 256
Foglio 27 Particella 245
Foglio 27 Particella 248
Foglio 27 Particella 249
Foglio 27 Particella 247
Foglio 27 Particella 254
Foglio 27 Particella 99
Foglio 27 Particella 250
Foglio 27 Particella 257
Foglio 27 Particella 97
Foglio 27 Particella 255
Foglio 27 Particella 251
Foglio 27 Particella 253

FRAZIONAMENTO del 05/11/2021 Pratica n. FG0127036 in atti dal 05/11/2021 Protocollo NSD n. ENTRATE.AGEV-ST1.REGISTRO UFFICIALE.36574-04.05/11/2021 presentato il 05/11/2021 (n. 127036.2/2021)

Annotazione di immobile: comprende il fg. 27 n. 248,250

Sono stati inoltre variati/soppressi i seguenti immobili:

Comune: ASCOLI SATRIANO (A463) (FG)

Foglio 27 Particella 248

Foglio 27 Particella 247
Foglio 27 Particella 250
Foglio 27 Particella 251
Foglio 27 Particella 245
Foglio 27 Particella 249

> Altre variazioni

📅 dal 01/12/1977 al 21/12/2009

Immobile predecessore

Comune di **ASCOLI SATRIANO (A463) (FG)**

Foglio 27 Particella 97

ISTRUMENTO (ATTO PUBBLICO) del 01/12/1977 in
atti dal 10/11/1981 (n. 56881)

Sono stati inoltre variati/soppressi i seguenti immobili:

Comune: **ASCOLI SATRIANO (A463) (FG)**

Foglio 16 Particella 17

Foglio 27 Particella 99

Foglio 16 Particella 50

Foglio 16 Particella 120

Foglio 27 Particella 98

Foglio 27 Particella 59

Foglio 16 Particella 131

Foglio 16 Particella 47

> Storia degli intestati dell'immobile

Dati identificativi: Immobile predecessore - Comune di ASCOLI SATRIANO (A463) (FG) Foglio 27 Particella 97

➤ **1. TORCHETTI Salvatore**
(CF TRCSV12D13A883E)

nato a BISCEGLIE (BT) il 13/04/1912

📅 dall'impianto al 04/08/1984

Diritto di: Da verificare (deriva dall'atto 1)

1. Impianto meccanografico del 05/02/1976

➤ **1. DI MUZIO Rocco**
(CF DMZRCC38D30A463K)

nato a ASCOLI SATRIANO (FG) il 30/04/1938

📅 dal 04/08/1984 al 05/11/2021

Diritto di: Proprieta' per 1/2 (deriva dall'atto 2)

2. Atto del 04/08/1984 Pubblico ufficiale FRANCESCO VASSALLI Sede DELICETO (FG) Repertorio n. 22048 - UR Sede FOGGIA (FG) Registrazione n. 374 registrato in data 23/08/1984 - Voltura n. 97285 in atti dal 06/04/1988

➤ **2. TORCHETTI Antonia**
(CF TRCNTN45H51A463E)

nata a ASCOLI SATRIANO (FG) il 11/06/1945

📅 dal 04/08/1984 al 05/11/2021

Diritto di: Proprieta' per 1/2 (deriva dall'atto 2)

Dati identificativi: Immobile attuale - Comune di ASCOLI SATRIANO (A463) (FG) Foglio 27 Particella 246

➤ **1. DI MUZIO Rocco**
(CF DMZRCC38D30A463K)

nato a ASCOLI SATRIANO (FG) il 30/04/1938

📅 dal 05/11/2021 al 24/02/2022

Diritto di: Proprieta' per 1/2 (deriva dall'atto 3)

3. FRAZIONAMENTO del 05/11/2021 Pratica n. FG0127036 in atti dal 05/11/2021 Protocollo NSD n. ENTRATE.AGEV-ST1.REGISTRO UFFICIALE.36574-04.05/11/2021 presentato il 05/11/2021 (n. 127036.1/2021)

Direzione Provinciale di Foggia
Ufficio Provinciale - Territorio
Servizi Catastali

➤ **2. TORCHETTI Antonia**
(CF TRCNTN45H51A463E)
nata a ASCOLI SATRIANO (FG) il 11/06/1945
📅 dal 05/11/2021 al 24/02/2022
Diritto di: Proprieta' per 1/2 (deriva dall'atto 3)

➤ **1. DI MUZIO Maria Rosaria**
(CF DMZMRS70R41D643I)
nata a FOGGIA (FG) il 01/10/1970
📅 dal 24/02/2022
Diritto di: Proprieta' per 1/1 in regime di
separazione dei beni (deriva dall'atto 4)

4. Atto del 24/02/2022 Pubblico ufficiale BONADIES
LUCA Sede ASCOLI SATRIANO (FG) Repertorio n.
4117 - DONAZIONE ACCETTATA Nota presentata con
Modello Unico n. 4283.1/2022 Reparto PI di FOGGIA
in atti dal 05/03/2022

Visura telematica

Tributi speciali: Euro 0,90

Catasto terreni

Visura storica per immobile

Situazione degli atti informatizzati dall'impianto meccanografico al 23/11/2023



Immobile di catasto terreni



Causali di aggiornamento ed annotazioni

Informazioni riportate negli atti del catasto al 23/11/2023

Dati identificativi: Comune di ASCOLI SATRIANO (A463) (FG)

Foglio 27 Particella 253

Classamento:

Redditi: dominicale Euro 0,06

agrario Euro 0,03

Particella con qualità: SEMINATIVO di classe 1

Superficie: 10 m²

> Intestati catastali

> 1. DI MUZIO Maria Rosaria (CF DMZMRS70R41D643I)

nata a FOGGIA (FG) il 01/10/1970

Diritto di: Proprietà per 1/1 in regime di separazione dei beni

> Dati identificativi

📅 dall'impianto al 05/11/2021

Immobile predecessore

Comune di ASCOLI SATRIANO (A463) (FG)

Foglio 27 Particella 59

Impianto meccanografico del 05/02/1976

📅 dal 05/11/2021

Immobile attuale

Comune di ASCOLI SATRIANO (A463) (FG)

Foglio 27 Particella 253

FRAZIONAMENTO del 05/11/2021 Pratica n. FG0127036 in atti dal 05/11/2021 Protocollo NSD n. ENTRATE.AGEV-ST1.REGISTRO UFFICIALE.36574-04.05/11/2021 presentato il 05/11/2021 (n. 127036.1/2021)

Sono stati inoltre variati/soppressi i seguenti immobili:

Comune: ASCOLI SATRIANO (A463) (FG)

Foglio 27 Particella 59

Foglio 27 Particella 98

Foglio 27 Particella 252

Foglio 27 Particella 256

Foglio 27 Particella 245

Foglio 27 Particella 248

Foglio 27 Particella 249

Foglio 27 Particella 247

Foglio 27 Particella 254

Foglio 27 Particella 99

Foglio 27 Particella 250

Foglio 27 Particella 257
Foglio 27 Particella 97
Foglio 27 Particella 246
Foglio 27 Particella 255
Foglio 27 Particella 251

> Dati di classamento

 dall'impianto al 04/03/1994

Impianto meccanografico del 05/02/1976

Immobile predecessore

Comune di **ASCOLI SATRIANO (A463) (FG)**

Foglio 27 Particella 59

Redditi: dominicale **Euro 73,99 Lire 143.259**

agrario **Euro 52,23 Lire 101.124**

Particella con qualità: **SEMINATIVO** di classe **02**

Superficie: **16.854 m²**

Partita: **5046**

 dal 04/03/1994 al 09/12/2014

VARIAZIONE D'UFFICIO del 04/03/1994 in atti dal 09/03/1994 MOD.29 N. 542/90 (n. 12.15/1994)

Immobile predecessore

Comune di **ASCOLI SATRIANO (A463) (FG)**

Foglio 27 Particella 59

Redditi: dominicale **Euro 70,26 Lire 136.043**

agrario **Euro 49,60 Lire 96.030**

Particella con qualità: **SEMINATIVO** di classe **02**

Superficie: **16.005 m²**

Partita: **8288**

Annotazione di immobile: diviso nei nn. 59 e 159

 dal 09/12/2014 al 20/10/2021

Sono stati inoltre variati/soppressi i seguenti immobili:

Comune: **ASCOLI SATRIANO (A463) (FG)**

Foglio 27 Particella 159

Immobile predecessore

Comune di **ASCOLI SATRIANO (A463) (FG)**

Foglio 27 Particella 59

Particella divisa in **2** porzioni

Totali particella:

Redditi: dominicale **Euro 70,83**

agrario **Euro 49,02**

Superficie: **16.005 m²**

Il reddito dominicale è stato calcolato tenendo conto delle eventuali deduzioni indicate in tabella

TABELLA DI VARIAZIONE del 25/03/2014 Pratica n. FG0311251 in atti dal 09/12/2014 TRASMISSIONE DATI AGEA AI SENSI DEL DL 3.10.2006 N. 262 (n. 5407.1/2014)

Annotazione di immobile: diviso nei nn. 59 e 159

Annotazioni: variazione culturale eseguita ai sensi del dl 3.10.2006 n. 262, convertito con modificazioni nella legge 24.11.2006 n. 286 e successive modificazioni (anno 2014) - eseguita a seguito di dichiarazione resa il 25/03/2014 all'organismo pagatore agea con la domanda agea.adu.2014.0054958 (scheda validazione/fascicolo prot. n. agea.caa1775.2014.0000353)

Porzione	AA	AB
Reddito dominicale	Euro 60,52	Euro 10,31
Reddito agrario	Euro 42,72	Euro 6,30
Deduzioni	-	-
Superficie m ²	13.787	2.218
Qualità	SEMINATIVO	ULIVETO
Classe	2	2

📅 dal 20/10/2021 al 05/11/2021

Immobile predecessore

Comune di **ASCOLI SATTRIANO (A463) (FG)**

Foglio **27** Particella **59**

Redditi: dominicale **Euro 90,92**
agrario **Euro 53,73**

Particella con qualità: **SEMINATIVO** di classe **01**
Superficie: **16.005 m²**

📅 dal 05/11/2021

Immobile attuale

Comune di **ASCOLI SATTRIANO (A463) (FG)**

Foglio **27** Particella **253**

Redditi: dominicale **Euro 0,06**
agrario **Euro 0,03**

Particella con qualità: **SEMINATIVO** di classe **01**
Superficie: **10 m²**

VARIAZIONE D'UFFICIO del 20/10/2021 Pratica n. FG0121639 in atti dal 20/10/2021 (n. 2641.1/2021)

Annotazione di immobile: diviso nei nn. 59 e 159
Annotazioni: bonifica inca

FRAZIONAMENTO del 05/11/2021 Pratica n. FG0127036 in atti dal 05/11/2021 Protocollo NSD n. ENTRATE.AGEV-ST1.REGISTRO UFFICIALE.36574-04.05/11/2021 presentato il 05/11/2021 (n. 127036.1/2021)

Sono stati inoltre variati/soppressi i seguenti immobili:

Comune: **ASCOLI SATTRIANO (A463) (FG)**

Foglio 27 Particella 59
Foglio 27 Particella 98
Foglio 27 Particella 252
Foglio 27 Particella 256
Foglio 27 Particella 245
Foglio 27 Particella 248
Foglio 27 Particella 249
Foglio 27 Particella 247
Foglio 27 Particella 254
Foglio 27 Particella 99
Foglio 27 Particella 250
Foglio 27 Particella 257
Foglio 27 Particella 97
Foglio 27 Particella 246
Foglio 27 Particella 255
Foglio 27 Particella 251

> Altre variazioni

📅 dal 01/12/1977 al 04/03/1994

Immobile predecessore

Comune di ASCOLI Satriano (A463) (FG)

Foglio 27 Particella 59

ISTRUMENTO (ATTO PUBBLICO) del 01/12/1977 in atti dal 10/11/1981 (n. 56881)

Sono stati inoltre variati/soppressi i seguenti immobili:

Comune: ASCOLI Satriano (A463) (FG)

Foglio 16 Particella 17

Foglio 27 Particella 99

Foglio 16 Particella 50

Foglio 16 Particella 120

Foglio 27 Particella 98

Foglio 16 Particella 131

Foglio 27 Particella 97

Foglio 16 Particella 47

> Storia degli intestati dell'immobile

Dati identificativi: Immobile predecessore - Comune di ASCOLI Satriano (A463) (FG) Foglio 27 Particella 59

➤ 1. TORCHETTI Salvatore

(CF TRCSVT12D13A883E)

nato a BISCEGLIE (BT) il 13/04/1912

📅 dall'impianto al 04/08/1984

Diritto di: Da verificare (deriva dall'atto 1)

1. Impianto meccanografico del 05/02/1976

➤ 1. DI MUZIO Rocco

(CF DMZRCC38D30A463K)

nato a ASCOLI Satriano (FG) il 30/04/1938

📅 dal 04/08/1984 al 05/11/2021

Diritto di: Proprietà per 1/2 (deriva dall'atto 2)

2. Atto del 04/08/1984 Pubblico ufficiale FRANCESCO VASSALLI Sede DELICETO (FG) Repertorio n. 22048 - UR Sede FOGGIA (FG) Registrazione n. 374 registrato in data 23/08/1984 - Voltura n. 97285 in atti dal 06/04/1988

➤ 2. TORCHETTI Antonia

(CF TRCNTN45H51A463E)

nata a ASCOLI Satriano (FG) il 11/06/1945

📅 dal 04/08/1984 al 05/11/2021

Diritto di: Proprietà per 1/2 (deriva dall'atto 2)

Dati identificativi: Immobile attuale - Comune di ASCOLI Satriano (A463) (FG) Foglio 27 Particella 253

➤ 1. DI MUZIO Rocco

(CF DMZRCC38D30A463K)

nato a ASCOLI Satriano (FG) il 30/04/1938

📅 dal 05/11/2021 al 24/02/2022

Diritto di: Proprietà per 1/2 (deriva dall'atto 3)

3. FRAZIONAMENTO del 05/11/2021 Pratica n. FG0127036 in atti dal 05/11/2021 Protocollo NSD n. ENTRATE.AGEV-ST1.REGISTRO UFFICIALE.36574-04.05/11/2021 presentato il 05/11/2021 (n. 127036.1/2021)

➤ 2. TORCHETTI Antonia

(CF TRCNTN45H51A463E)

nata a ASCOLI Satriano (FG) il 11/06/1945

📅 dal 05/11/2021 al 24/02/2022

Diritto di: Proprietà per 1/2 (deriva dall'atto 3)

➤ **1. DI MUZIO Maria Rosaria**
(CF DMZMRS70R41D643I)
nata a FOGGIA (FG) il 01/10/1970
📅 dal 24/02/2022
Diritto di: Proprieta' per 1/1 in regime di
separazione dei beni (deriva dall'atto 4)

4. Atto del 24/02/2022 Pubblico ufficiale BONADIES
LUCA Sede ASCOLI SATRIANO (FG) Repertorio n.
4117 - DONAZIONE ACCETTATA Nota presentata con
Modello Unico n. 4283.1/2022 Reparto PI di FOGGIA
in atti dal 05/03/2022

Visura telematica

Tributi speciali: Euro 0,90

Catasto terreni

Visura storica per immobile

Situazione degli atti informatizzati dall'impianto meccanografico al 23/11/2023



Immobile di catasto terreni



Causali di aggiornamento ed annotazioni

Informazioni riportate negli atti del catasto al 23/11/2023

Dati identificativi: Comune di ASCOLI SATTRIANO (A463) (FG)

Foglio 27 Particella 254

Classamento:

Redditi: dominicale Euro 5,51

agrario Euro 3,37

Particella con qualità: **ULIVETO** di classe 2

Superficie: 1.186 m²

> Intestati catastali

> 1. DI MUZIO Lucia (CF DMZLCU79P67D643D)

nata a FOGGIA (FG) il 27/09/1979

Diritto di: Proprietà per 1/1 Regime: bene personale

> Dati identificativi

📅 dall'impianto al 05/11/2021

Immobile predecessore

Comune di ASCOLI SATTRIANO (A463) (FG)

Foglio 27 Particella 59

Impianto meccanografico del 05/02/1976

📅 dal 05/11/2021

Immobile attuale

Comune di ASCOLI SATTRIANO (A463) (FG)

Foglio 27 Particella 254

FRAZIONAMENTO del 05/11/2021 Pratica n. FG0127036 in atti dal 05/11/2021 Protocollo NSD n. ENTRATE.AGEV-ST1.REGISTRO UFFICIALE.36574-04.05/11/2021 presentato il 05/11/2021 (n. 127036.1/2021)

Sono stati inoltre variati/soppressi i seguenti immobili:

Comune: **ASCOLI SATTRIANO (A463) (FG)**

Foglio 27 Particella 59

Foglio 27 Particella 98

Foglio 27 Particella 252

Foglio 27 Particella 256

Foglio 27 Particella 245

Foglio 27 Particella 248

Foglio 27 Particella 249

Foglio 27 Particella 247

Foglio 27 Particella 99

Foglio 27 Particella 250

Foglio 27 Particella 257

Foglio 27 Particella 97
Foglio 27 Particella 246
Foglio 27 Particella 255
Foglio 27 Particella 251
Foglio 27 Particella 253

> Dati di classamento

 dall'impianto al 04/03/1994

Impianto meccanografico del 05/02/1976

Immobile predecessore

Comune di **ASCOLI SATRIANO (A463) (FG)**

Foglio 27 Particella 59

Redditi: dominicale **Euro 73,99 Lire 143.259**
agrario **Euro 52,23 Lire 101.124**

Particella con qualità: **SEMINATIVO** di classe **02**
Superficie: **16.854 m²**

Partita: **5046**

 dal 04/03/1994 al 09/12/2014

VARIAZIONE D'UFFICIO del 04/03/1994 in atti dal 09/03/1994 MOD.29 N. 542/90 (n. 12.15/1994)

Immobile predecessore

Comune di **ASCOLI SATRIANO (A463) (FG)**

Foglio 27 Particella 59

Redditi: dominicale **Euro 70,26 Lire 136.043**
agrario **Euro 49,60 Lire 96.030**

Particella con qualità: **SEMINATIVO** di classe **02**
Superficie: **16.005 m²**

Partita: **8288**

Annotazione di immobile: diviso nei nn. 59 e 159

 dal 09/12/2014 al 20/10/2021

Sono stati inoltre variati/soppressi i seguenti immobili:

Comune: **ASCOLI SATRIANO (A463) (FG)**
Foglio 27 Particella 159

Immobile predecessore

Comune di **ASCOLI SATRIANO (A463) (FG)**

Foglio 27 Particella 59

Particella divisa in **2** porzioni

Totali particella:

Redditi: dominicale **Euro 70,83**
agrario **Euro 49,02**

Superficie: **16.005 m²**

Il reddito dominicale è stato calcolato tenendo conto delle eventuali deduzioni indicate in tabella

TABELLA DI VARIAZIONE del 25/03/2014 Pratica n. FG0311251 in atti dal 09/12/2014 TRASMISSIONE DATI AGEA AI SENSI DEL DL 3.10.2006 N. 262 (n. 5407.1/2014)

Annotazione di immobile: diviso nei nn. 59 e 159
Annotazioni: variazione culturale eseguita ai sensi del dl 3.10.2006 n. 262, convertito con modificazioni nella legge 24.11.2006 n. 286 e successive modificazioni (anno 2014) - eseguita a seguito di dichiarazione resa il 25/03/2014 all'organismo pagatore agea con la domanda agea.adu.2014.0054958 (scheda validazione/fascicolo prot. n. agea.caa1775.2014.0000353)

Porzione	AA	AB
Reddito dominicale	Euro 60,52	Euro 10,31
Reddito agrario	Euro 42,72	Euro 6,30
Deduzioni	-	-
Superficie m ²	13.787	2.218
Qualità	SEMINATIVO	ULIVETO
Classe	2	2

📅 dal 20/10/2021 al 05/11/2021

Immobile predecessore

Comune di **ASCOLI SATTRIANO (A463) (FG)**

Foglio 27 Particella 59

Redditi: dominicale **Euro 90,92**

agrario **Euro 53,73**

Particella con qualità: **SEMINATIVO** di classe **01**

Superficie: **16.005 m²**

📅 dal 05/11/2021 al 28/11/2022

Immobile attuale

Comune di **ASCOLI SATTRIANO (A463) (FG)**

Foglio 27 Particella 254

Redditi: dominicale **Euro 6,74**

agrario **Euro 3,98**

Particella con qualità: **SEMINATIVO** di classe **01**

Superficie: **1.186 m²**

VARIAZIONE D'UFFICIO del 20/10/2021 Pratica n. FG0121639 in atti dal 20/10/2021 (n. 2641.1/2021)

Annotazione di immobile: diviso nei nn. 59 e 159

Annotazioni: bonifica inca

FRAZIONAMENTO del 05/11/2021 Pratica n. FG0127036 in atti dal 05/11/2021 Protocollo NSD n. ENTRATE.AGEV-ST1.REGISTRO UFFICIALE.36574-04.05/11/2021 presentato il 05/11/2021 (n. 127036.1/2021)

Sono stati inoltre variati/soppressi i seguenti immobili:

Comune: **ASCOLI SATTRIANO (A463) (FG)**

Foglio 27 Particella 59

Foglio 27 Particella 98

Foglio 27 Particella 252

Foglio 27 Particella 256

Foglio 27 Particella 245

Foglio 27 Particella 248

Foglio 27 Particella 249

Foglio 27 Particella 247

Foglio 27 Particella 99

Foglio 27 Particella 250

Foglio 27 Particella 257

Foglio 27 Particella 97

Foglio 27 Particella 246

Foglio 27 Particella 255

Foglio 27 Particella 251

Foglio 27 Particella 253

📅 dal 28/11/2022

Immobile attuale

Comune di **ASCOLI SATRIANO (A463) (FG)**

Foglio **27** Particella **254**

Redditi: dominicale **Euro 5,51**

agrario **Euro 3,37**

Particella con qualità: **ULIVETO** di classe **02**
Superficie: **1.186 m²**

TABELLA DI VARIAZIONE del 12/05/2022 Pratica n. FG0206060 in atti dal 28/11/2022 TRASMISSIONE DATI AGEA AI SENSI DEL DL 3.10.2006 N. 262 (n. 206060.1/2022)

Annotazioni: variazione culturale eseguita ai sensi del dl 3.10.2006 n. 262, convertito con modificazioni nella legge 24.11.2006 n. 286 e successive modificazioni (anno 2022) - eseguita a seguito di dichiarazione resa il 12/05/2022 all'organismo pagatore agea con la domanda agea.adu.2022.0288997 (scheda validazione/fascicolo prot. n. agea.caa1775.2022.0001204)

> **Altre variazioni**

📅 dal 01/12/1977 al 04/03/1994

Immobile predecessore

Comune di **ASCOLI SATRIANO (A463) (FG)**

Foglio **27** Particella **59**

ISTRUMENTO (ATTO PUBBLICO) del 01/12/1977 in atti dal 10/11/1981 (n. 56881)

Sono stati inoltre variati/soppressi i seguenti immobili:

Comune: **ASCOLI SATRIANO (A463) (FG)**

Foglio 16 Particella 17

Foglio 27 Particella 99

Foglio 16 Particella 50

Foglio 16 Particella 120

Foglio 27 Particella 98

Foglio 16 Particella 131

Foglio 27 Particella 97

Foglio 16 Particella 47

> **Storia degli intestati dell'immobile**

Dati identificativi: Immobile predecessore - Comune di **ASCOLI SATRIANO (A463) (FG)** Foglio **27** Particella **59**

➤ **1. TORCHETTI Salvatore**
(CF TRCSV12D13A883E)

nato a BISCEGLIE (BT) il 13/04/1912

📅 dall'impianto al 04/08/1984

Diritto di: Da verificare (deriva dall'atto 1)

1. Impianto meccanografico del 05/02/1976

➤ **1. DI MUZIO Rocco**
(CF DMZRCC38D30A463K)

nato a ASCOLI SATRIANO (FG) il 30/04/1938

📅 dal 04/08/1984 al 05/11/2021

Diritto di: Proprieta' per 1/2 (deriva dall'atto 2)

2. Atto del 04/08/1984 Pubblico ufficiale FRANCESCO VASSALLI Sede DELICETO (FG) Repertorio n. 22048 - UR Sede FOGGIA (FG) Registrazione n. 374 registrato in data 23/08/1984 - Voltura n. 97285 in atti dal 06/04/1988

➤ **2. TORCHETTI Antonia**
(CF TRCNTN45H51A463E)

nata a ASCOLI SATRIANO (FG) il 11/06/1945

📅 dal 04/08/1984 al 05/11/2021

Diritto di: Proprieta' per 1/2 (deriva dall'atto 2)

Dati identificativi: Immobile attuale - Comune di ASCOLI SATRIANO (A463) (FG) Foglio 27 Particella 254

- **1. DI MUZIO Rocco**
(CF DMZRCC38D30A463K)
nato a ASCOLI SATRIANO (FG) il 30/04/1938
📅 dal 05/11/2021 al 24/02/2022
Diritto di: Proprieta' per 1/2 (deriva dall'atto 3)
- **2. TORCHETTI Antonia**
(CF TRCNTN45H51A463E)
nata a ASCOLI SATRIANO (FG) il 11/06/1945
📅 dal 05/11/2021 al 24/02/2022
Diritto di: Proprieta' per 1/2 (deriva dall'atto 3)
- **1. DI MUZIO Lucia**
(CF DMZLCU79P67D643D)
nata a FOGGIA (FG) il 27/09/1979
📅 dal 24/02/2022
Diritto di: Proprieta' per 1/1 Regime: bene personale (deriva dall'atto 4)
3. FRAZIONAMENTO del 05/11/2021 Pratica n. FG0127036 in atti dal 05/11/2021 Protocollo NSD n. ENTRATE.AGEV-ST1.REGISTRO UFFICIALE.36574-04.05/11/2021 presentato il 05/11/2021 (n. 127036.1/2021)
4. Atto del 24/02/2022 Pubblico ufficiale BONADIES LUCA Sede ASCOLI SATRIANO (FG) Repertorio n. 4117 - DONAZIONE ACCETTATA Nota presentata con Modello Unico n. 4282.1/2022 Reparto PI di FOGGIA in atti dal 05/03/2022

Visura telematica

Tributi speciali: Euro 0,90

COMUNE DI
ASCOLI SATRIANO (FG)

FOGLIO N. 37

Catasto terreni

Visura storica per immobile

Situazione degli atti informatizzati dall'impianto meccanografico al 23/11/2023



Immobile di catasto terreni



Causali di aggiornamento ed annotazioni

Informazioni riportate negli atti del catasto al 23/11/2023

Dati identificativi: Comune di ASCOLI SATRIANO (A463) (FG)

Foglio 37 Particella 39

Partita: 7394

Classamento:

Redditi: dominicale Euro 3,29 Lire 6.372

agrario Euro 2,74 Lire 5.310

Particella con qualità: SEMINATIVO di classe 3

Superficie: 1.062 m²

> Intestati catastali

➤ 1. SARACINO Myriam (CF SRCMRM25E70A463L)

nata a ASCOLI SATRIANO (FG) il 30/05/1925

Diritto di: Proprieta' per 1000/1000

> Dati identificativi

📅 dall'impianto al 29/08/1977

Immobile predecessore

Comune di ASCOLI SATRIANO (A463) (FG)

Foglio 37 Particella 25

Impianto meccanografico del 05/02/1976

📅 dal 29/08/1977 al 04/04/1991

Immobile predecessore

Comune di ASCOLI SATRIANO (A463) (FG)

Foglio 37 Particella 34

FRAZIONAMENTO del 29/08/1977 in atti dal 29/12/1981 (n. 86981)

Sono stati inoltre variati/soppressi i seguenti immobili:

Comune: ASCOLI SATRIANO (A463) (FG)

Foglio 37 Particella 25

Foglio 37 Particella 33

📅 dal 04/04/1991

Immobile attuale

Comune di ASCOLI SATRIANO (A463) (FG)

Foglio 37 Particella 39

FRAZIONAMENTO del 04/04/1991 in atti dal 16/04/1991 (n. 201.12/1991)

Sono stati inoltre variati/soppressi i seguenti immobili:

Comune: ASCOLI SATRIANO (A463) (FG)

Foglio 37 Particella 34

Foglio 37 Particella 38

> Dati di classamento

📅 dall'impianto al 29/08/1977

Impianto meccanografico del 05/02/1976

Immobile predecessore

Comune di **ASCOLI SATRIANO (A463) (FG)**

Foglio **37** Particella **25**

Redditi: dominicale **Euro 223,66 Lire 433.074**
agrario **Euro 186,39 Lire 360.895**

Particella con qualità: **SEMINATIVO** di classe **03**
Superficie: **72.179 m²**

Partita: **4876**

📅 dal 29/08/1977 al 04/04/1991

FRAZIONAMENTO del 29/08/1977 in atti dal 29/12/1981 (n. 86981)

Immobile predecessore

Comune di **ASCOLI SATRIANO (A463) (FG)**

Foglio **37** Particella **34**

Redditi: dominicale **Euro 46,39 Lire 89.820**
agrario **Euro 38,66 Lire 74.850**

Particella con qualità: **SEMINATIVO** di classe **03**
Superficie: **14.970 m²**

Partita: **4876**

Sono stati inoltre variati/soppressi i seguenti immobili:

Comune: **ASCOLI SATRIANO (A463) (FG)**
Foglio 37 Particella 25
Foglio 37 Particella 33

📅 dal 04/04/1991

FRAZIONAMENTO del 04/04/1991 in atti dal 16/04/1991 (n. 201.12/1991)

Immobile attuale

Comune di **ASCOLI SATRIANO (A463) (FG)**

Foglio **37** Particella **39**

Redditi: dominicale **Euro 3,29 Lire 6.372**
agrario **Euro 2,74 Lire 5.310**

Particella con qualità: **SEMINATIVO** di classe **03**
Superficie: **1.062 m²**

Partita: **7394**

Sono stati inoltre variati/soppressi i seguenti immobili:

Comune: **ASCOLI SATRIANO (A463) (FG)**
Foglio 37 Particella 34
Foglio 37 Particella 38

Direzione Provinciale di Foggia
Ufficio Provinciale - Territorio
Servizi Catastali

> Storia degli intestati dell'immobile

Dati identificativi: Immobile predecessore - Comune di ASCOLI SATRIANO (A463) (FG) Foglio 37 Particella 25

- **1. SARACINO Francesco**
(CF SRCFNC21E21E397L)
nato a LACEDONIA (AV) il 21/05/1921
1. Impianto meccanografico del 05/02/1976
- 📅 dall'impianto al 06/03/1980
Diritto di: Da verificare (deriva dall'atto 1)

Dati identificativi: Immobile predecessore - Comune di ASCOLI SATRIANO (A463) (FG) Foglio 37 Particella 34

- **1. SARACINO Francesco**
(CF SRCFNC21E21E397L)
nato a LACEDONIA (AV) il 21/05/1921
2. FRAZIONAMENTO del 29/08/1977 in atti dal 29/12/1981 (n. 86981)
- 📅 dal 29/08/1977 al 06/03/1980
Diritto di: Da verificare (deriva dall'atto 2)
- **1. SARACINO Myriam**
(CF SRCMRM25E70A463L)
nata a ASCOLI SATRIANO (FG) il 30/05/1925
3. TESTAMENTO PUBBLICO del 06/03/1980 Pubblico ufficiale JANNARELLI ROCCO Sede SAN SEVERO (FG) Repertorio n. 658 - UR Sede FOGGIA (FG) Registrazione Volume 73 n. 26 registrato in data 26/06/1981 - Voltura n. 906.2/1982 in atti dal 21/10/1989
- 📅 dal 06/03/1980 al 04/04/1991
Diritto di: Da verificare (deriva dall'atto 3)

Dati identificativi: Immobile attuale - Comune di ASCOLI SATRIANO (A463) (FG) Foglio 37 Particella 39

- **1. SARACINO Myriam**
(CF SRCMRM25E70A463L)
nata a ASCOLI SATRIANO (FG) il 30/05/1925
4. FRAZIONAMENTO del 04/04/1991 in atti dal 16/04/1991 (n. 201.12/1991)
- 📅 dal 04/04/1991
Diritto di: Proprieta' per 1000/1000 (deriva dall'atto 4)

Visura telematica

Tributi speciali: Euro 0,90

Catasto terreni

Visura storica per immobile

Situazione degli atti informatizzati dall'impianto meccanografico al 23/11/2023



Immobile di catasto terreni



Causali di aggiornamento ed annotazioni

Informazioni riportate negli atti del catasto al 23/11/2023

Dati identificativi: Comune di ASCOLI SATRIANO (A463) (FG)

Foglio 37 Particella 43

Classamento:

Particella divisa in 2 porzioni

Totali particella:

Redditi: dominicale Euro 88,46

agrario Euro 73,71

Superficie: 28.543 m²

Il reddito dominicale è stato calcolato tenendo conto delle eventuali deduzioni indicate in tabella

Porzione	AA	AB
Reddito dominicale	Euro 88,43	Euro 0,03
Reddito agrario	Euro 73,69	Euro 0,02
Deduzioni	-	-
Superficie m ²	28.536	7
Qualità	SEMINATIVO	ULIVETO
Classe	3	2

> Intestati catastali

➤ 1. DI STEFANO Leonardo Antonio (CF DSTLRD78B17D643D)

nato a FOGGIA (FG) il 17/02/1978

Diritto di: Proprietà per 1/1 in regime di separazione dei beni

> Dati identificativi

📅 dall'impianto al 04/04/1991

Impianto meccanografico del 05/02/1976

Immobile predecessore

Comune di ASCOLI SATRIANO (A463) (FG)

Foglio 37 Particella 6

📅 dal 04/04/1991

Immobile attuale

Comune di **ASCOLI SATRIANO (A463) (FG)**

Foglio 37 Particella 43

FRAZIONAMENTO del 04/04/1991 in atti dal 16/04/1991 (n. 201.15/1991)

Sono stati inoltre variati/soppressi i seguenti immobili:

Comune: **ASCOLI SATRIANO (A463) (FG)**

Foglio 37 Particella 44

Foglio 37 Particella 6

> Dati di classamento

📅 dall'impianto al 04/04/1991

Immobile predecessore

Comune di **ASCOLI SATRIANO (A463) (FG)**

Foglio 37 Particella 6

Redditi: dominicale **Euro 90,45 Lire 175.140**

agrario **Euro 75,38 Lire 145.950**

Particella con qualità: **SEMINATIVO** di classe **03**

Superficie: **29.190 m²**

Partita: **904**

Impianto meccanografico del 05/02/1976

📅 dal 04/04/1991 al 09/12/2014

Immobile attuale

Comune di **ASCOLI SATRIANO (A463) (FG)**

Foglio 37 Particella 43

Redditi: dominicale **Euro 88,45 Lire 171.258**

agrario **Euro 73,71 Lire 142.715**

Particella con qualità: **SEMINATIVO** di classe **03**

Superficie: **28.543 m²**

Partita: **904**

FRAZIONAMENTO del 04/04/1991 in atti dal 16/04/1991 (n. 201.15/1991)

Sono stati inoltre variati/soppressi i seguenti immobili:

Comune: **ASCOLI SATRIANO (A463) (FG)**

Foglio 37 Particella 44

Foglio 37 Particella 6

📅 dal 09/12/2014

Immobile attuale

Comune di **ASCOLI SATRIANO (A463) (FG)**

Foglio 37 Particella 43

Particella divisa in **2** porzioni

Totali particella:

Redditi: dominicale **Euro 88,46**

agrario **Euro 73,71**

Superficie: **28.543 m²**

TABELLA DI VARIAZIONE del 25/03/2014 Pratica n. FG0311307 in atti dal 09/12/2014 TRASMISSIONE DATI AGEA AI SENSI DEL DL 3.10.2006 N. 262 (n. 5459.1/2014)

Annotazioni: variazione culturale eseguita ai sensi del dl 3.10.2006 n. 262, convertito con modificazioni nella legge 24.11.2006 n. 286 e successive modificazioni (anno 2014) - eseguita a seguito di dichiarazione resa il 25/03/2014 all'organismo pagatore agea con la domanda agea.adu.2014.0054867 (scheda validazione/fascicolo prot. n. agea.caa1775.2014.0000664)

Il reddito dominicale è stato calcolato tenendo conto delle eventuali deduzioni indicate in tabella

Direzione Provinciale di Foggia
 Ufficio Provinciale - Territorio
 Servizi Catastali

Porzione	AA	AB
Reddito dominicale	Euro 88,43	Euro 0,03
Reddito agrario	Euro 73,69	Euro 0,02
Deduzioni	-	-
Superficie m ²	28.536	7
Qualità	SEMINATIVO	ULIVETO
Classe	3	2

> Storia degli intestati dell'immobile

Dati identificativi: Immobile predecessore - Comune di ASCOLI SATRIANO (A463) (FG) Foglio 37 Particella 6

- **1. PELLEGRINO Carmela (CF PLLCML04P53A463N)**
 nata a ASCOLI SATRIANO (FG) il 13/09/1904
 dall'impianto al 04/04/1991
 Diritto di: Da verificare (deriva dall'atto 1)
- 1. Impianto meccanografico del 05/02/1976

Dati identificativi: Immobile attuale - Comune di ASCOLI SATRIANO (A463) (FG) Foglio 37 Particella 43

- **1. FREZZA Maria (CF FRZMRA32L43A463P)**
 nata a ASCOLI SATRIANO (FG) il 03/07/1932
 dal 11/07/1990 al 27/07/2011
 Diritto di: Proprieta' per 1000/1000 (deriva dall'atto 2)
- **1. PELLEGRINO Carmela (CF PLLCML04P53A463N)**
 nata a ASCOLI SATRIANO (FG) il 13/09/1904
 dal 04/04/1991 al 11/07/1990
 Diritto di: Da verificare (deriva dall'atto 3)
- **1. MARZIANI Corrado (CF MRZCRD68M31D643O)**
 nato a FOGGIA (FG) il 31/08/1968
 dal 27/07/2011 al 27/07/2011
 Diritto di: Proprieta' per 1/3 in regime di separazione dei beni (deriva dall'atto 4)
- **2. MARZIANI Mario (CF MRZMRA56T08B963J)**
 nato a CASERTA (CE) il 08/12/1956
 dal 27/07/2011 al 27/07/2011
 Diritto di: Proprieta' per 1/3 Regime: bene personale (deriva dall'atto 4)
- **3. MARZIANI Tiziana (CF MRZTZN63S57C773Q)**
 nata a CIVITAVECCHIA (RM) il 17/11/1963
- 2. DENUNZIA (NEI PASSAGGI PER CAUSA DI MORTE) del 11/07/1990 - UR Sede FOGGIA (FG) Registrazione Volume 181 n. 58 registrato in data 02/01/1991 - Voltura n. 149.1/1991 in atti dal 16/12/1996
- 3. FRAZIONAMENTO del 04/04/1991 in atti dal 16/04/1991 (n. 201.15/1991)
- 4. Atto del 27/07/2011 Pubblico ufficiale DE LUISE ANTONIO Sede FRATTAMAGGIORE (NA) Repertorio n. 32330 - DONAZIONE ACCETTATA Nota presentata con Modello Unico n. 13927.2/2011 Reparto PI di FOGGIA in atti dal 29/08/2011

📅 dal 27/07/2011 al 27/07/2011
Diritto di: Proprieta' per 1/3 in regime di
separazione dei beni (deriva dall'atto 4)

➤ **1. MARZIANI Corrado**
(CF MRZCRD68M31D643O)
nato a FOGGIA (FG) il 31/08/1968

📅 dal 27/07/2011 al 04/03/2020
Diritto di: Proprieta' per 1/1 in regime di
separazione dei beni (deriva dall'atto 5)

➤ **1. DI STEFANO Leonardo Antonio**
(CF DSTLRD78B17D643D)
nato a FOGGIA (FG) il 17/02/1978

📅 dal 04/03/2020
Diritto di: Proprieta' per 1/1 in regime di
separazione dei beni (deriva dall'atto 6)

5. Atto del 27/07/2011 Pubblico ufficiale DE LUISE ANTONIO Sede FRATTAMAGGIORE (NA) Repertorio n. 32330 - DIVISIONE Nota presentata con Modello Unico n. 13928.2/2011 Reparto PI di FOGGIA in atti dal 29/08/2011

6. Atto del 04/03/2020 Pubblico ufficiale BONADIES LUCA Sede ASCOLI SATRIANO (FG) Repertorio n. 3447 - COMPRAVENDITA Nota presentata con Modello Unico n. 4027.1/2020 Reparto PI di FOGGIA in atti dal 09/03/2020

Visura telematica

Tributi speciali: Euro 0,90

Catasto terreni
Visura storica per immobile

Situazione degli atti informatizzati dall'impianto meccanografico al 23/11/2023



Immobile di catasto terreni



Causali di aggiornamento ed annotazioni

Informazioni riportate negli atti del catasto al 23/11/2023

Dati identificativi: Comune di ASCOLI SATRIANO (A463) (FG)

Foglio 37 Particella 44

Partita: 904

Classamento:

Redditi: dominicale Euro 2,00 Lire 3.882

agrario Euro 1,67 Lire 3.235

Particella con qualità: SEMINATIVO di classe 3

Superficie: 647 m²

> **Intestati catastali**

➤ 1. DI STEFANO Leonardo Antonio (CF DSTLRD78B17D643D)

nato a FOGGIA (FG) il 17/02/1978

Diritto di: Proprieta' per 1/1 in regime di separazione dei beni

> **Dati identificativi**

📅 dall'impianto al 04/04/1991

Immobile predecessore

Comune di ASCOLI SATRIANO (A463) (FG)

Foglio 37 Particella 6

Impianto meccanografico del 05/02/1976

📅 dal 04/04/1991

Immobile attuale

Comune di ASCOLI SATRIANO (A463) (FG)

Foglio 37 Particella 44

FRAZIONAMENTO del 04/04/1991 in atti dal 16/04/1991 (n. 201.15/1991)

Sono stati inoltre variati/soppressi i seguenti immobili:

Comune: ASCOLI SATRIANO (A463) (FG)

Foglio 37 Particella 6

Foglio 37 Particella 43

> **Dati di classamento**

Direzione Provinciale di Foggia
Ufficio Provinciale - Territorio
Servizi Catastali

 dall'impianto al 04/04/1991

Impianto meccanografico del 05/02/1976

Immobile predecessore

Comune di **ASCOLI SATRIANO (A463) (FG)**

Foglio **37** Particella **6**

Redditi: dominicale **Euro 90,45 Lire 175.140**

agrario **Euro 75,38 Lire 145.950**

Particella con qualità: **SEMINATIVO** di classe **03**
Superficie: **29.190 m²**

Partita: **904**

 dal 04/04/1991

FRAZIONAMENTO del 04/04/1991 in atti dal
16/04/1991 (n. 201.15/1991)

Immobile attuale

Comune di **ASCOLI SATRIANO (A463) (FG)**

Foglio **37** Particella **44**

Redditi: dominicale **Euro 2,00 Lire 3.882**

agrario **Euro 1,67 Lire 3.235**

Particella con qualità: **SEMINATIVO** di classe **03**
Superficie: **647 m²**

Partita: **904**

Sono stati inoltre variati/soppressi i seguenti immobili:

Comune: **ASCOLI SATRIANO (A463) (FG)**

Foglio 37 Particella 6


Foglio 37 Particella 43

› **Storia degli intestati dell'immobile**

Dati identificativi: Immobile predecessore - Comune di **ASCOLI SATRIANO (A463) (FG)** Foglio **37**
Particella **6**

› **1. PELLEGRINO Carmela**
(CF PLLCML04P53A463N)
nata a ASCOLI SATRIANO (FG) il 13/09/1904

1. Impianto meccanografico del 05/02/1976

 dall'impianto al 04/04/1991
Diritto di: Da verificare (deriva dall'atto 1)


Dati identificativi: Immobile attuale - Comune di **ASCOLI SATRIANO (A463) (FG)** Foglio **37** Particella **44**

› **1. FREZZA Maria** **(CF FRZMRA32L43A463P)**
nata a ASCOLI SATRIANO (FG) il 03/07/1932
 dal 11/07/1990 al 27/07/2011
Diritto di: Proprieta' per 1000/1000 (deriva dall'atto
2)

2. DENUNZIA (NEI PASSAGGI PER CAUSA DI
MORTE) del 11/07/1990 - UR Sede FOGGIA (FG)
Registrazione Volume 181 n. 58 registrato in data
02/01/1991 - Voltura n. 149.1/1991 in atti dal 16/12/1996

› **1. PELLEGRINO Carmela**
(CF PLLCML04P53A463N)
nata a ASCOLI SATRIANO (FG) il 13/09/1904

3. FRAZIONAMENTO del 04/04/1991 in atti dal
16/04/1991 (n. 201.15/1991)

 dal 04/04/1991 al 11/07/1990
Diritto di: Da verificare (deriva dall'atto 3)

Direzione Provinciale di Foggia
Ufficio Provinciale - Territorio
Servizi Catastali

- **1. MARZIANI Corrado**
(CF MRZCRD68M31D643O)
nato a FOGGIA (FG) il 31/08/1968
📅 dal 27/07/2011 al 27/07/2011
Diritto di: Proprieta' per 1/3 in regime di
separazione dei beni (deriva dall'atto 4)
- **2. MARZIANI Mario**
(CF MRZMRA56T08B963J)
nato a CASERTA (CE) il 08/12/1956
📅 dal 27/07/2011 al 27/07/2011
Diritto di: Proprieta' per 1/3 Regime: bene
personale (deriva dall'atto 4)
- **3. MARZIANI Tiziana**
(CF MRZTZN63S57C773Q)
nata a CIVITAVECCHIA (RM) il 17/11/1963
📅 dal 27/07/2011 al 27/07/2011
Diritto di: Proprieta' per 1/3 in regime di
separazione dei beni (deriva dall'atto 4)
- **1. MARZIANI Corrado**
(CF MRZCRD68M31D643O)
nato a FOGGIA (FG) il 31/08/1968
📅 dal 27/07/2011 al 04/03/2020
Diritto di: Proprieta' per 1/1 in regime di
separazione dei beni (deriva dall'atto 5)
- **1. DI STEFANO Leonardo Antonio**
(CF DSTLRD78B17D643D)
nato a FOGGIA (FG) il 17/02/1978
📅 dal 04/03/2020
Diritto di: Proprieta' per 1/1 in regime di
separazione dei beni (deriva dall'atto 6)

4. Atto del 27/07/2011 Pubblico ufficiale DE LUISE ANTONIO Sede FRATTAMAGGIORE (NA) Repertorio n. 32330 - DONAZIONE ACCETTATA Nota presentata con Modello Unico n. 13927.2/2011 Reparto PI di FOGGIA in atti dal 29/08/2011

5. Atto del 27/07/2011 Pubblico ufficiale DE LUISE ANTONIO Sede FRATTAMAGGIORE (NA) Repertorio n. 32330 - DIVISIONE Nota presentata con Modello Unico n. 13928.2/2011 Reparto PI di FOGGIA in atti dal 29/08/2011

6. Atto del 04/03/2020 Pubblico ufficiale BONADIES LUCA Sede ASCOLI SATRIANO (FG) Repertorio n. 3447 - COMPRAVENDITA Nota presentata con Modello Unico n. 4027.1/2020 Reparto PI di FOGGIA in atti dal 09/03/2020

Visura telematica

Tributi speciali: Euro 0,90

Catasto terreni

Visura storica per immobile

Situazione degli atti informatizzati dall'impianto meccanografico al 23/11/2023



Immobile di catasto terreni



Causali di aggiornamento ed annotazioni

Informazioni riportate negli atti del catasto al 23/11/2023

Dati identificativi: Comune di ASCOLI SATRIANO (A463) (FG)

Foglio 37 Particella 46

Partita: 7394

Classamento:

Redditi: dominicale Euro 0,54 Lire 1.040
agrario Euro 0,41 Lire 800

Particella con qualità: ULIV VIGNET di classe 1

Superficie: 80 m²

> Intestati catastali

➤ 1. SARACINO Myriam (CF SRCMRM25E70A463L)

nata a ASCOLI SATRIANO (FG) il 30/05/1925

Diritto di: Proprieta' per 1000/1000

> Dati identificativi

📅 dall'impianto al 04/04/1991

Immobile predecessore

Comune di ASCOLI SATRIANO (A463) (FG)

Foglio 37 Particella 8

Impianto meccanografico del 05/02/1976

📅 dal 04/04/1991

Immobile attuale

Comune di ASCOLI SATRIANO (A463) (FG)

Foglio 37 Particella 46

FRAZIONAMENTO del 04/04/1991 in atti dal 16/04/1991 (n. 201.13/1991)

Sono stati inoltre variati/soppressi i seguenti immobili:

Comune: ASCOLI SATRIANO (A463) (FG)

Foglio 37 Particella 8

Foglio 37 Particella 45

> Dati di classamento

📅 dal 11/03/1971 al 05/02/1976

Immobile predecessore

Comune di **ASCOLI SATRIANO (A463) (FG)**

Foglio **37** Particella **8**

Redditi: dominicale **Euro 60,02 Lire 116.220**

agrario **Euro 46,17 Lire 89.400**

Particella con qualità: **ULIV VIGNET** di classe **01**
Superficie: **8.940 m²**

Partita: **1852**

FRAZIONAMENTO del 11/03/1971 in atti dal
14/10/1989 (n. 4338.1/1971)

**Sono stati inoltre variati/soppressi i seguenti
immobili:**

Comune: **ASCOLI SATRIANO (A463) (FG)**

Foglio 37 Particella 26

📅 dal 05/02/1976 al 04/04/1991

Immobile predecessore

Comune di **ASCOLI SATRIANO (A463) (FG)**

Foglio **37** Particella **8**

Redditi: dominicale **Euro 119,04 Lire 230.490**

agrario **Euro 91,57 Lire 177.300**

Particella con qualità: **ULIV VIGNET** di classe **01**
Superficie: **17.730 m²**

Partita: **1852**

Impianto meccanografico del 05/02/1976

📅 dal 04/04/1991

Immobile attuale

Comune di **ASCOLI SATRIANO (A463) (FG)**

Foglio **37** Particella **46**

Redditi: dominicale **Euro 0,54 Lire 1.040**

agrario **Euro 0,41 Lire 800**

Particella con qualità: **ULIV VIGNET** di classe **01**
Superficie: **80 m²**

Partita: **7394**

FRAZIONAMENTO del 04/04/1991 in atti dal
16/04/1991 (n. 201.13/1991)

**Sono stati inoltre variati/soppressi i seguenti
immobili:**

Comune: **ASCOLI SATRIANO (A463) (FG)**

Foglio 37 Particella 8

Foglio 37 Particella 45

> Storia degli intestati dell'immobile

Dati identificativi: Immobile predecessore - Comune di ASCOLI SATRIANO (A463) (FG) Foglio 37 Particella 8

- **1. SARACINO Raffaella**
(CF SRCRFL09C61A463O)
nata a ASCOLI SATRIANO (FG) il 21/03/1909
1. Impianto meccanografico del 05/02/1976
📅 dall'impianto al 15/03/1971 antecedente
l'impianto meccanografico
Diritto di: Da verificare (deriva dall'atto 1)
- **1. SARACINO Francesco**
(CF SRCFNC21E21E397L)
nato a LACEDONIA (AV) il 21/05/1921
2. Atto del 15/03/1971 Pubblico ufficiale CARUSILLO
Sede ASCOLI SATRIANO (FG) Repertorio n. 8543 - UR
Sede ASCOLI SATRIANO (FG) Registrazione n. 154
registrato in data 03/04/1971 - Voltura n. 4363.1/1984
in atti dal 07/11/1989
📅 dal 15/03/1971 al 06/03/1980
Diritto di: Da verificare (deriva dall'atto 2)
- **1. SARACINO Myriam**
(CF SRCMRM25E70A463L)
nata a ASCOLI SATRIANO (FG) il 30/05/1925
3. TESTAMENTO PUBBLICO del 06/03/1980 Pubblico
ufficiale JANNARELLI ROCCO Sede SAN SEVERO
(FG) Repertorio n. 658 - UR Sede FOGGIA (FG)
Registrazione Volume 73 n. 26 registrato in data
26/06/1981 - Voltura n. 906.3/1982 in atti dal 07/11/1989
📅 dal 06/03/1980 al 04/04/1991
Diritto di: Da verificare (deriva dall'atto 3)

Dati identificativi: Immobile attuale - Comune di ASCOLI SATRIANO (A463) (FG) Foglio 37 Particella 46

- **1. SARACINO Myriam**
(CF SRCMRM25E70A463L)
nata a ASCOLI SATRIANO (FG) il 30/05/1925
4. FRAZIONAMENTO del 04/04/1991 in atti dal
16/04/1991 (n. 201.13/1991)
📅 dal 04/04/1991
Diritto di: Proprieta' per 1000/1000 (deriva dall'atto
4)

Visura telematica

Tributi speciali: Euro 0,90

Catasto terreni
Visura storica per immobile

Situazione degli atti informatizzati dall'impianto meccanografico al 23/11/2023



Immobile di catasto terreni



Causali di aggiornamento ed annotazioni

Informazioni riportate negli atti del catasto al 23/11/2023

Dati identificativi: Comune di ASCOLI SATRIANO (A463) (FG)

Foglio 37 Particella 48

Partita: 3002

Classamento:

Redditi: dominicale Euro 4,93 Lire 9.546
agrario Euro 4,11 Lire 7.955

Particella con qualità: SEMINATIVO di classe 3

Superficie: 1.591 m²

> **Intestati catastali**

➤ 1. COMUNE DI ASCOLI (CF 00000000018)^{a)}

sede in ASCOLI SATRIANO (FG)

Diritto di: Proprieta' per 1/1

> **Dati identificativi**

📅 dall'impianto al 04/04/1991

Immobile predecessore

Comune di ASCOLI SATRIANO (A463) (FG)

Foglio 37 Particella 3

Impianto meccanografico del 05/02/1976

📅 dal 04/04/1991

Immobile attuale

Comune di ASCOLI SATRIANO (A463) (FG)

Foglio 37 Particella 48

FRAZIONAMENTO del 04/04/1991 in atti dal 16/04/1991 (n. 201.14/1991)

Sono stati inoltre variati/soppressi i seguenti immobili:

Comune: ASCOLI SATRIANO (A463) (FG)

Foglio 37 Particella 3

Foglio 37 Particella 47

> **Dati di classamento**

 dall'impianto al 04/04/1991

Impianto meccanografico del 05/02/1976

Immobile predecessore

Comune di **ASCOLI SATRIANO (A463) (FG)**

Foglio **37** Particella **3**

Redditi: dominicale **Euro 302,50 Lire 585.720**

agrario **Euro 252,08 Lire 488.100**

Particella con qualità: **SEMINATIVO** di classe **03**
Superficie: **97.620 m²**

Partita: **3002**

 dal 04/04/1991

FRAZIONAMENTO del 04/04/1991 in atti dal
16/04/1991 (n. 201.14/1991)

Immobile attuale

Comune di **ASCOLI SATRIANO (A463) (FG)**

Foglio **37** Particella **48**

Redditi: dominicale **Euro 4,93 Lire 9.546**

agrario **Euro 4,11 Lire 7.955**

Particella con qualità: **SEMINATIVO** di classe **03**
Superficie: **1.591 m²**

Partita: **3002**

Sono stati inoltre variati/soppressi i seguenti immobili:

Comune: **ASCOLI SATRIANO (A463) (FG)**

Foglio **37** Particella **3**

Foglio **37** Particella **47**

› **Storia degli intestati dell'immobile**

Dati identificativi: Immobile predecessore - Comune di **ASCOLI SATRIANO (A463) (FG)** Foglio **37**
Particella **3**

› **1. ZAMPAGLIONE Carlo**
(CF ZMPCRL33C28F839N)

nato a NAPOLI (NA) il 28/03/1933

1. Impianto meccanografico del 05/02/1976

 dall'impianto al 04/04/1991


Diritto di: Da verificare (deriva dall'atto 1)

Dati identificativi: Immobile attuale - Comune di **ASCOLI SATRIANO (A463) (FG)** Foglio **37** Particella **48**

› **1. ZAMPAGLIONE Carlo**
(CF ZMPCRL33C28F839N)

nato a NAPOLI (NA) il 28/03/1933

2. FRAZIONAMENTO del 04/04/1991 in atti dal
16/04/1991 (n. 201.14/1991)

 dal 04/04/1991 al 22/06/2004

Diritto di: Proprieta' per 1000/1000 (deriva dall'atto
2)

› **1. COMUNE DI ASCOLI (CF 00000000018)^{a)}**
sede in ASCOLI SATRIANO (FG)

 dal 22/06/2004

Diritto di: Proprieta' per 1/1 (deriva dall'atto 3)

3. SENTENZA (ATTO DELL'AUTORITA' GIUDIZIARIA)
del 22/06/2004 Pubblico ufficiale AVV. CAPOZZI Sede
BARI (BA) Repertorio n. 702 - UR Sede BARI (BA)
Registrazione n. 101627 registrato in data 11/10/2004 -
SEN Voltura n. 15502.1/2007 - Pratica n. FG0294419
in atti dal 11/07/2007

Visura telematica

Tributi speciali: Euro 0,90

Legenda

a) Codice fiscale non validato in anagrafe tributaria

Catasto terreni
Visura storica per immobile

Situazione degli atti informatizzati dall'impianto meccanografico al 23/11/2023



Immobile di catasto terreni



Causali di aggiornamento ed annotazioni

Informazioni riportate negli atti del catasto al 23/11/2023

Dati identificativi: Comune di ASCOLI SATRIANO (A463) (FG)

Foglio 37 Particella 49

Partita: 7394

Classamento:

Redditi: dominicale Euro 41,29 Lire 79.950

agrario Euro 31,76 Lire 61.500

Particella con qualità: ULIV VIGNET di classe 1

Superficie: 6.150 m²

> **Intestati catastali**

➤ **1. MAGNATTA Paola Giuseppina (CF MGNPGS56A41D643P)**

nata a FOGGIA (FG) il 01/01/1956

Diritto di: Proprieta' per 1/1

> **Dati identificativi**

📅 **dall'impianto al 04/04/1991**

Immobile predecessore

Comune di ASCOLI SATRIANO (A463) (FG)

Foglio 37 Particella 8

Impianto meccanografico del 05/02/1976

📅 **dal 04/04/1991 al 14/07/1992**

Immobile predecessore

Comune di ASCOLI SATRIANO (A463) (FG)

Foglio 37 Particella 45

FRAZIONAMENTO del 04/04/1991 in atti dal 16/04/1991 (n. 201.13/1991)

Sono stati inoltre variati/soppressi i seguenti immobili:

Comune: ASCOLI SATRIANO (A463) (FG)

Foglio 37 Particella 8

Foglio 37 Particella 46

📅 **dal 14/07/1992**

Immobile attuale

Comune di ASCOLI SATRIANO (A463) (FG)

Foglio 37 Particella 49

FRAZIONAMENTO del 14/07/1992 in atti dal 14/07/1992 (n. 1438.1/1992)

Sono stati inoltre variati/soppressi i seguenti immobili:

Comune: ASCOLI SATRIANO (A463) (FG)

Foglio 37 Particella 45

Foglio 37 Particella 50

> Dati di classamento

📅 dal 11/03/1971 al 05/02/1976

Immobile predecessore

Comune di **ASCOLI SATRIANO (A463) (FG)**

Foglio **37** Particella **8**

Redditi: dominicale **Euro 60,02 Lire 116.220**

agrario **Euro 46,17 Lire 89.400**

Particella con qualità: **ULIV VIGNET** di classe **01**
Superficie: **8.940 m²**

Partita: **1852**

FRAZIONAMENTO del 11/03/1971 in atti dal
14/10/1989 (n. 4338.1/1971)

**Sono stati inoltre variati/soppressi i seguenti
immobili:**

Comune: **ASCOLI SATRIANO (A463) (FG)**

Foglio 37 Particella 26

📅 dal 05/02/1976 al 04/04/1991

Immobile predecessore

Comune di **ASCOLI SATRIANO (A463) (FG)**

Foglio **37** Particella **8**

Redditi: dominicale **Euro 119,04 Lire 230.490**

agrario **Euro 91,57 Lire 177.300**

Particella con qualità: **ULIV VIGNET** di classe **01**
Superficie: **17.730 m²**

Partita: **1852**

Impianto meccanografico del 05/02/1976

📅 dal 04/04/1991 al 14/07/1992

Immobile predecessore

Comune di **ASCOLI SATRIANO (A463) (FG)**

Foglio **37** Particella **45**

Redditi: dominicale **Euro 59,49 Lire 115.180**

agrario **Euro 45,76 Lire 88.600**

Particella con qualità: **ULIV VIGNET** di classe **01**
Superficie: **8.860 m²**

Partita: **7394**

FRAZIONAMENTO del 04/04/1991 in atti dal
16/04/1991 (n. 201.13/1991)

**Sono stati inoltre variati/soppressi i seguenti
immobili:**

Comune: **ASCOLI SATRIANO (A463) (FG)**

Foglio 37 Particella 8

Foglio 37 Particella 46

📅 dal 14/07/1992

Immobile attuale

Comune di **ASCOLI SATRIANO (A463) (FG)**

Foglio **37** Particella **49**

Redditi: dominicale **Euro 41,29 Lire 79.950**

FRAZIONAMENTO del 14/07/1992 in atti dal
14/07/1992 (n. 1438.1/1992)

agrario Euro 31,76 Lire 61.500

Particella con qualità: **ULIV VIGNET** di classe **01**
Superficie: **6.150 m²**

Partita: **7394**

Sono stati inoltre variati/soppressi i seguenti immobili:

Comune: **ASCOLI SATRIANO (A463) (FG)**
Foglio 37 Particella 45
Foglio 37 Particella 50

> Storia degli intestati dell'immobile

Dati identificativi: Immobile predecessore - Comune di ASCOLI SATRIANO (A463) (FG) Foglio 37 Particella 8

- **1. SARACINO Raffaella**
(CF SRCRFL09C61A463O)
nata a ASCOLI SATRIANO (FG) il 21/03/1909
📄 dall'impianto al 15/03/1971 antecedente
l'impianto meccanografico
Diritto di: Da verificare (deriva dall'atto 1)
1. Impianto meccanografico del 05/02/1976
- **1. SARACINO Francesco**
(CF SRCFNC21E21E397L)
nato a LACEDONIA (AV) il 21/05/1921
📄 dal 15/03/1971 al 06/03/1980
Diritto di: Da verificare (deriva dall'atto 2)
2. Atto del 15/03/1971 Pubblico ufficiale CARUSILLO
Sede ASCOLI SATRIANO (FG) Repertorio n. 8543 - UR
Sede ASCOLI SATRIANO (FG) Registrazione n. 154
registrato in data 03/04/1971 - Voltura n. 4363.1/1984
in atti dal 07/11/1989
- **1. SARACINO Myriam**
(CF SRCMRM25E70A463L)
nata a ASCOLI SATRIANO (FG) il 30/05/1925
📄 dal 06/03/1980 al 04/04/1991
Diritto di: Da verificare (deriva dall'atto 3)
3. TESTAMENTO PUBBLICO del 06/03/1980 Pubblico
ufficiale JANNARELLI ROCCO Sede SAN SEVERO
(FG) Repertorio n. 658 - UR Sede FOGGIA (FG)
Registrazione Volume 73 n. 26 registrato in data
26/06/1981 - Voltura n. 906.3/1982 in atti dal 07/11/1989

Dati identificativi: Immobile predecessore - Comune di ASCOLI SATRIANO (A463) (FG) Foglio 37 Particella 45

- **1. SARACINO Myriam**
(CF SRCMRM25E70A463L)
nata a ASCOLI SATRIANO (FG) il 30/05/1925
📄 dal 04/04/1991 al 14/07/1992
Diritto di: Da verificare (deriva dall'atto 4)
4. FRAZIONAMENTO del 04/04/1991 in atti dal
16/04/1991 (n. 201.13/1991)

Dati identificativi: Immobile attuale - Comune di ASCOLI SATRIANO (A463) (FG) Foglio 37 Particella 49

- **1. SARACINO Myriam**
(CF SRCMRM25E70A463L)
nata a ASCOLI SATRIANO (FG) il 30/05/1925
📄 dal 14/07/1992 al 07/04/2004
Diritto di: Proprieta' per 1000/1000 (deriva dall'atto
5)
5. FRAZIONAMENTO del 14/07/1992 in atti dal
14/07/1992 (n. 1438.1/1992)
- **1. MAGNATTA Maurizio**
(CF MGNMRZ53E26D643E)
nato a FOGGIA (FG) il 26/05/1953
📄 dal 07/04/2004 al 18/09/2013
Diritto di: Proprieta' per 1/3 (deriva dall'atto 6)
6. DENUNZIA (NEI PASSAGGI PER CAUSA DI
MORTE) del 07/04/2004 - UR Sede FOGGIA (FG)
Registrazione Volume 2004 n. 564 registrato in data
11/11/2004 - SUCCESSIONE Voltura n. 1243.1/2005 -
Pratica n. FG0007756 in atti dal 27/01/2005

➤ **2. MAGNATTA Paola**
(CF MGNPLA56A41D643M)^{a)}
nata a FOGGIA (FG) il 01/01/1956
📅 dal 07/04/2004 al 18/09/2013
Diritto di: Proprieta' per 1/3 (deriva dall'atto 6)

➤ **3. MAGNATTA Raimondo**
(CF MGNRND54E30D643N)
nato a FOGGIA (FG) il 30/05/1954
📅 dal 07/04/2004 al 18/09/2013
Diritto di: Proprieta' per 1/3 (deriva dall'atto 6)

➤ **1. MAGNATTA Maurizio**
(CF MGNMRZ53E26D643E)
nato a FOGGIA (FG) il 26/05/1953
📅 dal 18/09/2013 al 18/09/2013
Diritto di: Proprieta' per 1/2 (deriva dall'atto 7)

➤ **2. MAGNATTA Paola Giuseppina**
(CF MGNPGS56A41D643P)
nata a FOGGIA (FG) il 01/01/1956
📅 dal 18/09/2013 al 18/09/2013
Diritto di: Proprieta' per 1/2 (deriva dall'atto 7)

➤ **1. MAGNATTA Maurizio**
(CF MGNMRZ53E26D643E)
nato a FOGGIA (FG) il 26/05/1953
📅 dal 18/09/2013 al 18/02/2014
Diritto di: Proprieta' per 1/2 (deriva dall'atto 8)

➤ **2. MAGNATTA Paola Giuseppina**
(CF MGNPGS56A41D643P)
nata a FOGGIA (FG) il 01/01/1956
📅 dal 18/09/2013 al 18/02/2014
Diritto di: Proprieta' per 1/2 (deriva dall'atto 8)

➤ **1. MAGNATTA Paola Giuseppina**
(CF MGNPGS56A41D643P)
nata a FOGGIA (FG) il 01/01/1956
📅 dal 18/02/2014
Diritto di: Proprieta' per 1/1 (deriva dall'atto 9)

7. Atto del 18/09/2013 Pubblico ufficiale PASCUCCI FABRIZIO Sede CERIGNOLA (FG) Repertorio n. 16123 - DIVISIONE A STRALCIO (Passaggi intermedi da esaminare) Nota presentata con Modello Unico n. 15191.2/2013 Reparto PI di FOGGIA in atti dal 01/10/2013

8. VOLTURA D'UFFICIO del 18/09/2013 Pubblico ufficiale PASCUCCI FABRIZIO Sede CERIGNOLA (FG) Repertorio n. 16123 - CANC. PASS.INTERM. DA ESAM.TR.15191/2013 Voltura n. 18900.1/2013 - Pratica n. FG0247223 in atti dal 07/10/2013

9. Atto del 18/02/2014 Pubblico ufficiale PASCUCCI FABRIZIO Sede CERIGNOLA (FG) Repertorio n. 16571 - DIVISIONE Nota presentata con Modello Unico n. 3323.2/2014 Reparto PI di FOGGIA in atti dal 25/02/2014

Visura telematica

Tributi speciali: Euro 0,90

Legenda

a) Codice fiscale non validato in anagrafe tributaria

Catasto terreni
Visura storica per immobile

Situazione degli atti informatizzati dall'impianto meccanografico al 23/11/2023



Immobile di catasto terreni



Causali di aggiornamento ed annotazioni

Informazioni riportate negli atti del catasto al 23/11/2023

Dati identificativi: Comune di ASCOLI SATRIANO (A463) (FG)

Foglio 37 Particella 50

Partita: 7394

Classamento:

Redditi: dominicale Euro 18,19 Lire 35.230

agrario Euro 14,00 Lire 27.100

Particella con qualità: ULIV VIGNET di classe 1

Superficie: 2.710 m²

> **Intestati catastali**

➤ **1. ASPROMONTE Maria Nicola Assunta (CF SPRMNC53M55A463N)**

nata a ASCOLI SATRIANO (FG) il 15/08/1953

Diritto di: Proprieta' per 1/2

➤ **2. MOSCATO Salvatore (CF MSCSVT49A21A463B)**

nato a ASCOLI SATRIANO (FG) il 21/01/1949

Diritto di: Proprieta' per 1/2

> **Dati identificativi**

📅 **dall'impianto al 04/04/1991**

Immobile predecessore

Comune di ASCOLI SATRIANO (A463) (FG)

Foglio 37 Particella 8

Impianto meccanografico del 05/02/1976

📅 **dal 04/04/1991 al 14/07/1992**

Immobile predecessore

Comune di ASCOLI SATRIANO (A463) (FG)

Foglio 37 Particella 45

FRAZIONAMENTO del 04/04/1991 in atti dal 16/04/1991 (n. 201.13/1991)

Sono stati inoltre variati/soppressi i seguenti immobili:

Comune: ASCOLI SATRIANO (A463) (FG)

Foglio 37 Particella 8

Foglio 37 Particella 46

📅 dal 14/07/1992
Immobile attuale
Comune di **ASCOLI SATRIANO (A463) (FG)**
Foglio 37 Particella 50

FRAZIONAMENTO del 14/07/1992 in atti dal 14/07/1992 (n. 1438.1/1992)

Sono stati inoltre variati/soppressi i seguenti immobili:
Comune: **ASCOLI SATRIANO (A463) (FG)**
Foglio 37 Particella 45
Foglio 37 Particella 49

> Dati di classamento

📅 dal 11/03/1971 al 05/02/1976
Immobile predecessore
Comune di **ASCOLI SATRIANO (A463) (FG)**
Foglio 37 Particella 8
Redditi: dominicale **Euro 60,02 Lire 116.220**
 agrario **Euro 46,17 Lire 89.400**

Particella con qualità: **ULIV VIGNET di classe 01**
Superficie: **8.940 m²**

Partita: **1852**

FRAZIONAMENTO del 11/03/1971 in atti dal 14/10/1989 (n. 4338.1/1971)

Sono stati inoltre variati/soppressi i seguenti immobili:
Comune: **ASCOLI SATRIANO (A463) (FG)**
Foglio 37 Particella 26

📅 dal 05/02/1976 al 04/04/1991
Immobile predecessore
Comune di **ASCOLI SATRIANO (A463) (FG)**
Foglio 37 Particella 8
Redditi: dominicale **Euro 119,04 Lire 230.490**
 agrario **Euro 91,57 Lire 177.300**

Particella con qualità: **ULIV VIGNET di classe 01**
Superficie: **17.730 m²**

Partita: **1852**

Impianto meccanografico del 05/02/1976

📅 dal 04/04/1991 al 14/07/1992
Immobile predecessore
Comune di **ASCOLI SATRIANO (A463) (FG)**
Foglio 37 Particella 45
Redditi: dominicale **Euro 59,49 Lire 115.180**
 agrario **Euro 45,76 Lire 88.600**

Particella con qualità: **ULIV VIGNET di classe 01**
Superficie: **8.860 m²**

Partita: **7394**

FRAZIONAMENTO del 04/04/1991 in atti dal 16/04/1991 (n. 201.13/1991)

Sono stati inoltre variati/soppressi i seguenti immobili:
Comune: **ASCOLI SATRIANO (A463) (FG)**
Foglio 37 Particella 8

Foglio 37 Particella 46

📅 dal 14/07/1992

Immobile attuale

Comune di ASCOLI SATRIANO (A463) (FG)

Foglio 37 Particella 50

Redditi: dominicale Euro 18,19 Lire 35.230

agrario Euro 14,00 Lire 27.100

Particella con qualità: ULIV VIGNET di classe 01
Superficie: 2.710 m²

Partita: 7394

FRAZIONAMENTO del 14/07/1992 in atti dal
14/07/1992 (n. 1438.1/1992)

Sono stati inoltre variati/soppressi i seguenti
immobili:

Comune: ASCOLI SATRIANO (A463) (FG)

Foglio 37 Particella 45

Foglio 37 Particella 49

> Storia degli intestati dell'immobile

Dati identificativi: Immobile predecessore - Comune di ASCOLI SATRIANO (A463) (FG) Foglio 37
Particella 8

➤ 1. SARACINO Raffaella
(CF SRCRFL09C61A463O)
nata a ASCOLI SATRIANO (FG) il 21/03/1909

📅 dall'impianto al 15/03/1971 antecedente
l'impianto meccanografico
Diritto di: Da verificare (deriva dall'atto 1)

➤ 1. SARACINO Francesco
(CF SRCFNC21E21E397L)
nato a LACEDONIA (AV) il 21/05/1921

📅 dal 15/03/1971 al 06/03/1980
Diritto di: Da verificare (deriva dall'atto 2)

➤ 1. SARACINO Myriam
(CF SRCMRM25E70A463L)
nata a ASCOLI SATRIANO (FG) il 30/05/1925

📅 dal 06/03/1980 al 04/04/1991
Diritto di: Da verificare (deriva dall'atto 3)

1. Impianto meccanografico del 05/02/1976

2. Atto del 15/03/1971 Pubblico ufficiale CARUSILLO
Sede ASCOLI SATRIANO (FG) Repertorio n. 8543 - UR
Sede ASCOLI SATRIANO (FG) Registrazione n. 154
registrato in data 03/04/1971 - Voltura n. 4363.1/1984
in atti dal 07/11/1989

3. TESTAMENTO PUBBLICO del 06/03/1980 Pubblico
ufficiale JANNARELLI ROCCO Sede SAN SEVERO
(FG) Repertorio n. 658 - UR Sede FOGGIA (FG)
Registrazione Volume 73 n. 26 registrato in data
26/06/1981 - Voltura n. 906.3/1982 in atti dal 07/11/1989

Dati identificativi: Immobile predecessore - Comune di ASCOLI SATRIANO (A463) (FG) Foglio 37
Particella 45

➤ 1. SARACINO Myriam
(CF SRCMRM25E70A463L)
nata a ASCOLI SATRIANO (FG) il 30/05/1925

📅 dal 04/04/1991 al 14/07/1992
Diritto di: Da verificare (deriva dall'atto 4)

4. FRAZIONAMENTO del 04/04/1991 in atti dal
16/04/1991 (n. 201.13/1991)

Dati identificativi: Immobile attuale - Comune di ASCOLI SATRIANO (A463) (FG) Foglio 37 Particella 50

➤ 1. SARACINO Myriam
(CF SRCMRM25E70A463L)
nata a ASCOLI SATRIANO (FG) il 30/05/1925

5. FRAZIONAMENTO del 14/07/1992 in atti dal
14/07/1992 (n. 1438.1/1992)

Direzione Provinciale di Foggia
Ufficio Provinciale - Territorio
Servizi Catastali

📅 dal 14/07/1992 al 18/07/1992
Diritto di: Da verificare (deriva dall'atto 5)

➤ **1. ASPROMONTE Maria Nicola Assunta**
(CF SPRMNC53M55A463N)
nata a ASCOLI SATRIANO (FG) il 15/08/1953

📅 dal 18/07/1992
Diritto di: Proprieta' per 1/2 (deriva dall'atto 6)

➤ **2. MOSCATO Salvatore**
(CF MSCSVT49A21A463B)
nato a ASCOLI SATRIANO (FG) il 21/01/1949

📅 dal 18/07/1992
Diritto di: Proprieta' per 1/2 (deriva dall'atto 6)

6. Atto del 18/07/1992 Pubblico ufficiale VASSALLI F.
Sede DELICETO (FG) Repertorio n. 27231 - Voltura n.
6694.1/1992 in atti dal 16/05/1996

Visura telematica

Tributi speciali: Euro 0,90

Catasto terreni

Visura storica per immobile

Situazione degli atti informatizzati dall'impianto meccanografico al 23/11/2023



Immobile di catasto terreni



Causali di aggiornamento ed annotazioni

Informazioni riportate negli atti del catasto al 23/11/2023

Dati identificativi: Comune di ASCOLI SATRIANO (A463) (FG)

Foglio 37 Particella 51

Classamento:

Redditi: dominicale Euro 233,98

agrario Euro 194,99

Particella con qualità: SEMINATIVO di classe 3

Superficie: 75.509 m²

> Intestati catastali

> 1. ZAMPAGLIONE Carlo (CF ZMPCRL33C28F839N)

nato a NAPOLI (NA) il 28/03/1933

Diritto di: Proprieta' per 1000/1000

> Dati identificativi

📅 dall'impianto al 04/04/1991

Immobile predecessore

Comune di ASCOLI SATRIANO (A463) (FG)

Foglio 37 Particella 3

Impianto meccanografico del 05/02/1976

📅 dal 04/04/1991 al 07/01/2003

Immobile predecessore

Comune di ASCOLI SATRIANO (A463) (FG)

Foglio 37 Particella 47

FRAZIONAMENTO del 04/04/1991 in atti dal 16/04/1991 (n. 201.14/1991)

Sono stati inoltre variati/soppressi i seguenti immobili:

Comune: ASCOLI SATRIANO (A463) (FG)

Foglio 37 Particella 3

Foglio 37 Particella 48

📅 dal 07/01/2003

Immobile attuale

Comune di ASCOLI SATRIANO (A463) (FG)

Foglio 37 Particella 51

FRAZIONAMENTO del 07/01/2003 Pratica n. 326141 in atti dal 07/01/2003 (n. 29.1/2003)

Sono stati inoltre variati/soppressi i seguenti immobili:

Comune: ASCOLI SATRIANO (A463) (FG)

Foglio 37 Particella 52

Foglio 37 Particella 47

> Dati di classamento

📅 dall'impianto al 04/04/1991

Impianto meccanografico del 05/02/1976

Immobile predecessore

Comune di **ASCOLI SATRIANO (A463) (FG)**

Foglio **37** Particella **3**

Redditi: dominicale **Euro 302,50 Lire 585.720**

agrario **Euro 252,08 Lire 488.100**

Particella con qualità: **SEMINATIVO** di classe **03**
Superficie: **97.620 m²**

Partita: **3002**

📅 dal 04/04/1991 al 07/01/2003

FRAZIONAMENTO del 04/04/1991 in atti dal
16/04/1991 (n. 201.14/1991)

Immobile predecessore

Comune di **ASCOLI SATRIANO (A463) (FG)**

Foglio **37** Particella **47**

Redditi: dominicale **Euro 297,57 Lire 576.174**

agrario **Euro 247,97 Lire 480.145**

Particella con qualità: **SEMINATIVO** di classe **03**
Superficie: **96.029 m²**

Partita: **3002**

Sono stati inoltre variati/soppressi i seguenti immobili:

Comune: **ASCOLI SATRIANO (A463) (FG)**

Foglio 37 Particella 3

Foglio 37 Particella 48

📅 dal 07/01/2003

FRAZIONAMENTO del 07/01/2003 Pratica n. 326141
in atti dal 07/01/2003 (n. 29.1/2003)

Immobile attuale

Comune di **ASCOLI SATRIANO (A463) (FG)**

Foglio **37** Particella **51**

Redditi: dominicale **Euro 233,98**

agrario **Euro 194,99**

Particella con qualità: **SEMINATIVO** di classe **03**
Superficie: **75.509 m²**

Sono stati inoltre variati/soppressi i seguenti immobili:

Comune: **ASCOLI SATRIANO (A463) (FG)**

Foglio 37 Particella 52

Foglio 37 Particella 47

Direzione Provinciale di Foggia
Ufficio Provinciale - Territorio
Servizi Catastali

> Storia degli intestati dell'immobile

Dati identificativi: Immobile predecessore - Comune di ASCOLI SATRIANO (A463) (FG) Foglio 37 Particella 3

- **1. ZAMPAGLIONE Carlo**
(CF ZMPCRL33C28F839N)
nato a NAPOLI (NA) il 28/03/1933
1. Impianto meccanografico del 05/02/1976
- 📅 dall'impianto al 04/04/1991
Diritto di: Da verificare (deriva dall'atto 1)

Dati identificativi: Immobile predecessore - Comune di ASCOLI SATRIANO (A463) (FG) Foglio 37 Particella 47

- **1. ZAMPAGLIONE Carlo**
(CF ZMPCRL33C28F839N)
nato a NAPOLI (NA) il 28/03/1933
2. FRAZIONAMENTO del 04/04/1991 in atti dal 16/04/1991 (n. 201.14/1991)
- 📅 dal 04/04/1991 al 07/01/2003
Diritto di: Proprieta' per 1000/1000 (deriva dall'atto 2)

Dati identificativi: Immobile attuale - Comune di ASCOLI SATRIANO (A463) (FG) Foglio 37 Particella 51

- **1. ZAMPAGLIONE Carlo**
(CF ZMPCRL33C28F839N)
nato a NAPOLI (NA) il 28/03/1933
3. FRAZIONAMENTO del 07/01/2003 Pratica n. 326141 in atti dal 07/01/2003 (n. 29.1/2003)
- 📅 dal 07/01/2003
Diritto di: Proprieta' per 1000/1000 (deriva dall'atto 3)

Visura telematica

Tributi speciali: Euro 0,90

Catasto terreni

Visura storica per immobile

Situazione degli atti informatizzati dall'impianto meccanografico al 23/11/2023



Immobile di catasto terreni



Causali di aggiornamento ed annotazioni

Informazioni riportate negli atti del catasto al 23/11/2023

Dati identificativi: Comune di ASCOLI SATRIANO (A463) (FG)

Foglio 37 Particella 52

Classamento:

Redditi: dominicale Euro 63,59

agrario Euro 52,99

Particella con qualità: SEMINATIVO di classe 3

Superficie: 20.520 m²

> Intestati catastali

> 1. COMUNE DI ASCOLI SATRIANO (CF 80003010719)

sede in ASCOLI SATRIANO (FG)

Diritto di: Proprieta' per 1/1

> Dati identificativi

📅 dall'impianto al 04/04/1991

Immobile predecessore

Comune di ASCOLI SATRIANO (A463) (FG)

Foglio 37 Particella 3

Impianto meccanografico del 05/02/1976

📅 dal 04/04/1991 al 07/01/2003

Immobile predecessore

Comune di ASCOLI SATRIANO (A463) (FG)

Foglio 37 Particella 47

FRAZIONAMENTO del 04/04/1991 in atti dal 16/04/1991 (n. 201.14/1991)

Sono stati inoltre variati/soppressi i seguenti immobili:

Comune: ASCOLI SATRIANO (A463) (FG)

Foglio 37 Particella 3

Foglio 37 Particella 48

📅 dal 07/01/2003

Immobile attuale

Comune di ASCOLI SATRIANO (A463) (FG)

Foglio 37 Particella 52

FRAZIONAMENTO del 07/01/2003 Pratica n. 326141 in atti dal 07/01/2003 (n. 29.1/2003)

Sono stati inoltre variati/soppressi i seguenti immobili:

Comune: ASCOLI SATRIANO (A463) (FG)

Foglio 37 Particella 51

Foglio 37 Particella 47

> Dati di classamento

📅 dall'impianto al 04/04/1991

Impianto meccanografico del 05/02/1976

Immobile predecessore

Comune di **ASCOLI SATRIANO (A463) (FG)**

Foglio **37** Particella **3**

Redditi: dominicale **Euro 302,50 Lire 585.720**
agrario **Euro 252,08 Lire 488.100**

Particella con qualità: **SEMINATIVO** di classe **03**
Superficie: **97.620 m²**

Partita: **3002**

📅 dal 04/04/1991 al 07/01/2003

FRAZIONAMENTO del 04/04/1991 in atti dal
16/04/1991 (n. 201.14/1991)

Immobile predecessore

Comune di **ASCOLI SATRIANO (A463) (FG)**

Foglio **37** Particella **47**

Redditi: dominicale **Euro 297,57 Lire 576.174**
agrario **Euro 247,97 Lire 480.145**

Particella con qualità: **SEMINATIVO** di classe **03**
Superficie: **96.029 m²**

Partita: **3002**

Sono stati inoltre variati/soppressi i seguenti immobili:

Comune: **ASCOLI SATRIANO (A463) (FG)**
Foglio 37 Particella 3
Foglio 37 Particella 48

📅 dal 07/01/2003

FRAZIONAMENTO del 07/01/2003 Pratica n. 326141
in atti dal 07/01/2003 (n. 29.1/2003)

Immobile attuale

Comune di **ASCOLI SATRIANO (A463) (FG)**

Foglio **37** Particella **52**

Redditi: dominicale **Euro 63,59**
agrario **Euro 52,99**

Particella con qualità: **SEMINATIVO** di classe **03**
Superficie: **20.520 m²**

Sono stati inoltre variati/soppressi i seguenti immobili:

Comune: **ASCOLI SATRIANO (A463) (FG)**
Foglio 37 Particella 51
Foglio 37 Particella 47

Direzione Provinciale di Foggia
Ufficio Provinciale - Territorio
Servizi Catastali

> Storia degli intestati dell'immobile

Dati identificativi: Immobile predecessore - Comune di ASCOLI SATRIANO (A463) (FG) Foglio 37 Particella 3

- **1. ZAMPAGLIONE Carlo**
(CF ZMPCRL33C28F839N)
nato a NAPOLI (NA) il 28/03/1933
1. Impianto meccanografico del 05/02/1976
- 📅 dall'impianto al 04/04/1991
Diritto di: Da verificare (deriva dall'atto 1)

Dati identificativi: Immobile predecessore - Comune di ASCOLI SATRIANO (A463) (FG) Foglio 37 Particella 47

- **1. ZAMPAGLIONE Carlo**
(CF ZMPCRL33C28F839N)
nato a NAPOLI (NA) il 28/03/1933
2. FRAZIONAMENTO del 04/04/1991 in atti dal 16/04/1991 (n. 201.14/1991)
- 📅 dal 04/04/1991 al 07/01/2003
Diritto di: Proprieta' per 1000/1000 (deriva dall'atto 2)

Dati identificativi: Immobile attuale - Comune di ASCOLI SATRIANO (A463) (FG) Foglio 37 Particella 52

- **1. ZAMPAGLIONE Carlo**
(CF ZMPCRL33C28F839N)
nato a NAPOLI (NA) il 28/03/1933
3. FRAZIONAMENTO del 07/01/2003 Pratica n. 326141 in atti dal 07/01/2003 (n. 29.1/2003)
- 📅 dal 07/01/2003 al 10/01/2003
Diritto di: Proprieta' per 1000/1000 (deriva dall'atto 3)
- **1. COMUNE DI ASCOLI SATRIANO**
(CF 80003010719)
sede in ASCOLI SATRIANO (FG)
4. Atto del 10/01/2003 Pubblico ufficiale CIFALDI BENVENUTO Sede ASCOLI SATRIANO (FG) Repertorio n. 2462 - COMPRAVENDITA Trascrizione n. 1995.1/2003 Reparto PI di FOGGIA in atti dal 30/01/2003
- 📅 dal 10/01/2003 al 10/01/2003
Diritto di: Proprieta' per 1/1000 (deriva dall'atto 4)
- **2. ZAMPAGLIONE Carlo**
(CF ZMPCRL33C28F839N)
nato a NAPOLI (NA) il 28/03/1933
5. RETTIFICA DI INTESTAZIONE ALL'ATTUALITA' del 10/01/2003 Pubblico ufficiale SEGR.COMUNALE Sede ASCOLI SATRIANO (FG) Repertorio n. 2462 - C. VENDITA Voltura n. 11754.1/2003 - Pratica n. 00262791 in atti dal 12/09/2003
- 📅 dal 10/01/2003 al 10/01/2003
Diritto di: Proprieta' per 999/1000 (deriva dall'atto 4)
- **1. COMUNE DI ASCOLI SATRIANO**
(CF 80003010719)
sede in ASCOLI SATRIANO (FG)
5. RETTIFICA DI INTESTAZIONE ALL'ATTUALITA' del 10/01/2003 Pubblico ufficiale SEGR.COMUNALE Sede ASCOLI SATRIANO (FG) Repertorio n. 2462 - C. VENDITA Voltura n. 11754.1/2003 - Pratica n. 00262791 in atti dal 12/09/2003
- 📅 dal 10/01/2003
Diritto di: Proprieta' per 1/1 (deriva dall'atto 5)

Visura telematica

Tributi speciali: Euro 0,90

COMUNE DI
ASCOLI SATRIANO (FG)

FOGLIO N. 42

Catasto terreni

Visura storica per immobile

Situazione degli atti informatizzati dall'impianto meccanografico al 23/11/2023



Immobile di catasto terreni



Causali di aggiornamento ed annotazioni

Informazioni riportate negli atti del catasto al 23/11/2023

Dati identificativi: Comune di ASCOLI SATRIANO (A463) (FG)

Foglio 42 Particella 59

Partita: 904

Classamento:

Redditi: dominicale Euro 3,53 Lire 6.840

agrario Euro 2,94 Lire 5.700

Particella con qualità: SEMINATIVO di classe 3

Superficie: 1.140 m²

> Intestati catastali

> 1. CONSORZIO PER L AREA DI SVILUPPO INDUSTRIALE DI FOGGIA

Diritto di: Proprieta' per 1000/1000

> Dati identificativi

📅 dall'impianto al 07/02/1976

Immobile predecessore

Comune di ASCOLI SATRIANO (A463) (FG)

Foglio 42 Particella 1

Impianto meccanografico del 05/02/1976

📅 dal 07/02/1976

Immobile attuale

Comune di ASCOLI SATRIANO (A463) (FG)

Foglio 42 Particella 59

FRAZIONAMENTO del 07/02/1976 in atti dal 03/08/1989 (n. 3.20/1976)

Sono stati inoltre variati/soppressi i seguenti immobili:

Comune: ASCOLI SATRIANO (A463) (FG)

Foglio 42 Particella 1

Foglio 42 Particella 60

> Dati di classamento

 dall'impianto al 07/02/1976

Impianto meccanografico del 05/02/1976

Immobile predecessore

Comune di **ASCOLI SATRIANO (A463) (FG)**

Foglio **42** Particella **1**

Redditi: dominicale **Euro 205,32 Lire 397.560**

agrario **Euro 171,10 Lire 331.300**

Particella con qualità: **SEMINATIVO** di classe **03**
Superficie: **66.260 m²**

Partita: **904**

 dal 07/02/1976

FRAZIONAMENTO del 07/02/1976 in atti dal
03/08/1989 (n. 3.20/1976)

Immobile attuale

Comune di **ASCOLI SATRIANO (A463) (FG)**

Foglio **42** Particella **59**

Redditi: dominicale **Euro 3,53 Lire 6.840**

agrario **Euro 2,94 Lire 5.700**

Particella con qualità: **SEMINATIVO** di classe **03**
Superficie: **1.140 m²**

Partita: **904**

Sono stati inoltre variati/soppressi i seguenti immobili:

Comune: **ASCOLI SATRIANO (A463) (FG)**

Foglio **42** Particella **1**


Foglio **42** Particella **60**

> **Storia degli intestati dell'immobile**

Dati identificativi: Immobile predecessore - Comune di **ASCOLI SATRIANO (A463) (FG)** Foglio **42**
Particella **1**

> **1. PELLEGRINO Carmela**
(CF PLLCML04P53A463N)
nata a ASCOLI SATRIANO (FG) il 13/09/1904


1. Impianto meccanografico del 05/02/1976

 dall'impianto al 30/10/1990
Diritto di: Da verificare (deriva dall'atto 1)


Dati identificativi: Immobile attuale - Comune di **ASCOLI SATRIANO (A463) (FG)** Foglio **42** Particella **59**

> **1. PELLEGRINO Carmela**
(CF PLLCML04P53A463N)
nata a ASCOLI SATRIANO (FG) il 13/09/1904

2. FRAZIONAMENTO del 07/02/1976 in atti dal
03/08/1989 (n. 3.20/1976)

 dal 07/02/1976 al 02/05/1977
Diritto di: Da verificare (deriva dall'atto 2)

> **1. CONSORZIO PER L AREA DI SVILUPPO**
INDUSTRIALE DI FOGGIA

 dal 02/05/1977
Diritto di: Proprieta' per 1000/1000 (deriva dall'atto
3)

3. Atto amministrativo DECRETO (DISPOSIZIONI
DELLE AUTORITA') del 02/05/1977 Pubblico ufficiale
CONSORZIO Sede FOGGIA (FG) - UR Sede FOGGIA
(FG) Registrazione n. 357 registrato in data
09/05/1977 - Voltura n. 3764.1/1977 in atti dal
04/08/1989

Visura telematica

Tributi speciali: Euro 0,90

Catasto terreni
Visura storica per immobile

Situazione degli atti informatizzati dall'impianto meccanografico al 23/11/2023



Immobile di catasto terreni



Causali di aggiornamento ed annotazioni

Informazioni riportate negli atti del catasto al 23/11/2023

Dati identificativi: Comune di ASCOLI SATRIANO (A463) (FG)

Foglio 42 Particella 94

Partita: 6217

Classamento:

Redditi: dominicale Euro 172,07 Lire 333.174
agrario Euro 143,39 Lire 277.645

Particella con qualità: SEMINATIVO di classe 3

Superficie: 55.529 m²

> **Intestati catastali**

➤ **1. CERCHIONE Clotilde (CF CRCCTL35C58F839N)**

nata a NAPOLI (NA) il 18/03/1935

Diritto di: Proprieta' per 1/1

> **Dati identificativi**

📅 **dall'impianto al 29/08/1977**

Immobile predecessore

Comune di ASCOLI SATRIANO (A463) (FG)

Foglio 42 Particella 12

Impianto meccanografico del 05/02/1976

📅 **dal 29/08/1977 al 04/04/1991**

Immobile predecessore

Comune di ASCOLI SATRIANO (A463) (FG)

Foglio 42 Particella 66

FRAZIONAMENTO del 29/08/1977 in atti dal 29/12/1981 (n. 86981)

Sono stati inoltre variati/soppressi i seguenti immobili:

Comune: ASCOLI SATRIANO (A463) (FG)

Foglio 42 Particella 65

Foglio 42 Particella 12

📅 **dal 04/04/1991**

Immobile attuale

Comune di ASCOLI SATRIANO (A463) (FG)

Foglio 42 Particella 94

FRAZIONAMENTO del 04/04/1991 in atti dal 16/04/1991 (n. 201.1/1991)

Sono stati inoltre variati/soppressi i seguenti immobili:

Comune: ASCOLI SATRIANO (A463) (FG)

Foglio 42 Particella 95

Foglio 42 Particella 66

> Dati di classamento

📅 dall'impianto al 29/08/1977

Impianto meccanografico del 05/02/1976

Immobile predecessore

Comune di **ASCOLI SATRIANO (A463) (FG)**

Foglio **42** Particella **12**

Redditi: dominicale **Euro 282,30 Lire 546.600**
agrario **Euro 235,25 Lire 455.500**

Particella con qualità: **SEMINATIVO** di classe **03**
Superficie: **91.100 m²**

Partita: **6217**

📅 dal 29/08/1977 al 04/04/1991

FRAZIONAMENTO del 29/08/1977 in atti dal
29/12/1981 (n. 86981)

Immobile predecessore

Comune di **ASCOLI SATRIANO (A463) (FG)**

Foglio **42** Particella **66**

Redditi: dominicale **Euro 179,15 Lire 346.890**
agrario **Euro 149,29 Lire 289.075**

Particella con qualità: **SEMINATIVO** di classe **03**
Superficie: **57.815 m²**

Partita: **6217**

Sono stati inoltre variati/soppressi i seguenti immobili:

Comune: **ASCOLI SATRIANO (A463) (FG)**
Foglio 42 Particella 65
Foglio 42 Particella 12

📅 dal 04/04/1991

FRAZIONAMENTO del 04/04/1991 in atti dal
16/04/1991 (n. 201.1/1991)

Immobile attuale

Comune di **ASCOLI SATRIANO (A463) (FG)**

Foglio **42** Particella **94**

Redditi: dominicale **Euro 172,07 Lire 333.174**
agrario **Euro 143,39 Lire 277.645**

Particella con qualità: **SEMINATIVO** di classe **03**
Superficie: **55.529 m²**

Partita: **6217**

Sono stati inoltre variati/soppressi i seguenti immobili:

Comune: **ASCOLI SATRIANO (A463) (FG)**
Foglio 42 Particella 95
Foglio 42 Particella 66

Direzione Provinciale di Foggia
Ufficio Provinciale - Territorio
Servizi Catastali

> Storia degli intestati dell'immobile

Dati identificativi: Immobile predecessore - Comune di ASCOLI SATRIANO (A463) (FG) Foglio 42 Particella 12

- **1. CERCHIONE Clotilde**
(CF CRCCTL35C58F839N)
nata a NAPOLI (NA) il 18/03/1935
1. Impianto meccanografico del 05/02/1976
📅 dall'impianto al 14/03/1974 antecedente
l'impianto meccanografico
Diritto di: Proprieta' (deriva dall'atto 1)
- **2. CERCHIONE Michele**
(CF CRCMHL04T20E397W)
nato a LACEDONIA (AV) il 20/12/1904
📅 dall'impianto al 14/03/1974 antecedente
l'impianto meccanografico
Diritto di: Da verificare usuf di 102 (deriva dall'atto 1)
- **1. CERCHIONE Clotilde**
(CF CRCCTL35C58F839N)
nata a NAPOLI (NA) il 18/03/1935
2. RICONGIUNGIMENTO DI USUFRUTTO del
14/03/1974 - CERCHIONE MICHELE Voltura n.
6271.1/2004 - Pratica n. FG0125800 in atti dal
21/05/2004
📅 dal 14/03/1974
Diritto di: Proprieta' per 1/1 (deriva dall'atto 2)

Dati identificativi: Immobile predecessore - Comune di ASCOLI SATRIANO (A463) (FG) Foglio 42 Particella 66


- **1. CERCHIONE Clotilde**
(CF CRCCTL35C58F839N)
nata a NAPOLI (NA) il 18/03/1935
3. FRAZIONAMENTO del 29/08/1977 in atti dal
29/12/1981 (n. 86981)
📅 dal 29/08/1977 al 04/04/1991
Diritto di: Proprieta' (deriva dall'atto 3)
- **2. CERCHIONE Michele**
(CF CRCMHL04T20E397W)
nato a LACEDONIA (AV) il 20/12/1904
📅 dal 29/08/1977 al 04/04/1991
Diritto di: Da verificare usuf di 102 (deriva dall'atto 3)

Dati identificativi: Immobile attuale - Comune di ASCOLI SATRIANO (A463) (FG) Foglio 42 Particella 94

- **1. CERCHIONE Clotilde**
(CF CRCCTL35C58F839N)
nata a NAPOLI (NA) il 18/03/1935
📅 dal 14/03/1974
Diritto di: Proprieta' per 1/1 (deriva dall'atto 2)
- **1. CERCHIONE Clotilde**
(CF CRCCTL35C58F839N)
nata a NAPOLI (NA) il 18/03/1935
4. FRAZIONAMENTO del 04/04/1991 in atti dal
16/04/1991 (n. 201.1/1991)
📅 dal 04/04/1991 al 14/03/1974
Diritto di: Proprieta' (deriva dall'atto 4)
- **2. CERCHIONE Michele**
(CF CRCMHL04T20E397W)
nato a LACEDONIA (AV) il 20/12/1904

Direzione Provinciale di Foggia
Ufficio Provinciale - Territorio
Servizi Catastali

Data: 23/11/2023
Ora: 15:41:09
Numero Pratica: T284811/2023
Pag: 4 - Fine

 dal 04/04/1991 al 14/03/1974
Diritto di: Da verificare usuf di 102 (deriva dall'atto
4)

Visura telematica

Tributi speciali: Euro 0,90

Catasto terreni
Visura storica per immobile

Situazione degli atti informatizzati dall'impianto meccanografico al 23/11/2023



Immobile di catasto terreni



Causali di aggiornamento ed annotazioni

Informazioni riportate negli atti del catasto al 23/11/2023

Dati identificativi: Comune di ASCOLI SATRIANO (A463) (FG)

Foglio 42 Particella 95

Partita: 6217

Classamento:

Redditi: dominicale Euro 7,08 Lire 13.716
agrario Euro 5,90 Lire 11.430

Particella con qualità: SEMINATIVO di classe 3

Superficie: 2.286 m²

> **Intestati catastali**

➤ **1. CERCHIONE Clotilde (CF CRCCTL35C58F839N)**

nata a NAPOLI (NA) il 18/03/1935

Diritto di: Proprieta' per 1/1

> **Dati identificativi**

📅 **dall'impianto al 29/08/1977**

Immobile predecessore

Comune di ASCOLI SATRIANO (A463) (FG)

Foglio 42 Particella 12

Impianto meccanografico del 05/02/1976

📅 **dal 29/08/1977 al 04/04/1991**

Immobile predecessore

Comune di ASCOLI SATRIANO (A463) (FG)

Foglio 42 Particella 66

FRAZIONAMENTO del 29/08/1977 in atti dal 29/12/1981 (n. 86981)

Sono stati inoltre variati/soppressi i seguenti immobili:

Comune: ASCOLI SATRIANO (A463) (FG)

Foglio 42 Particella 65

Foglio 42 Particella 12

📅 **dal 04/04/1991**

Immobile attuale

Comune di ASCOLI SATRIANO (A463) (FG)

Foglio 42 Particella 95

FRAZIONAMENTO del 04/04/1991 in atti dal 16/04/1991 (n. 201.1/1991)

Sono stati inoltre variati/soppressi i seguenti immobili:

Comune: ASCOLI SATRIANO (A463) (FG)

Foglio 42 Particella 66

Foglio 42 Particella 94

> Dati di classamento

📅 dall'impianto al 29/08/1977

Impianto meccanografico del 05/02/1976

Immobile predecessore

Comune di **ASCOLI SATRIANO (A463) (FG)**

Foglio **42** Particella **12**

Redditi: dominicale **Euro 282,30 Lire 546.600**
agrario **Euro 235,25 Lire 455.500**

Particella con qualità: **SEMINATIVO** di classe **03**
Superficie: **91.100 m²**

Partita: **6217**

📅 dal 29/08/1977 al 04/04/1991

FRAZIONAMENTO del 29/08/1977 in atti dal 29/12/1981 (n. 86981)

Immobile predecessore

Comune di **ASCOLI SATRIANO (A463) (FG)**

Foglio **42** Particella **66**

Redditi: dominicale **Euro 179,15 Lire 346.890**
agrario **Euro 149,29 Lire 289.075**

Particella con qualità: **SEMINATIVO** di classe **03**
Superficie: **57.815 m²**

Partita: **6217**

Sono stati inoltre variati/soppressi i seguenti immobili:

Comune: **ASCOLI SATRIANO (A463) (FG)**
Foglio 42 Particella 65
Foglio 42 Particella 12

📅 dal 04/04/1991

FRAZIONAMENTO del 04/04/1991 in atti dal 16/04/1991 (n. 201.1/1991)

Immobile attuale

Comune di **ASCOLI SATRIANO (A463) (FG)**

Foglio **42** Particella **95**

Redditi: dominicale **Euro 7,08 Lire 13.716**
agrario **Euro 5,90 Lire 11.430**

Particella con qualità: **SEMINATIVO** di classe **03**
Superficie: **2.286 m²**

Partita: **6217**

Sono stati inoltre variati/soppressi i seguenti immobili:

Comune: **ASCOLI SATRIANO (A463) (FG)**
Foglio 42 Particella 66
Foglio 42 Particella 94

Direzione Provinciale di Foggia
Ufficio Provinciale - Territorio
Servizi Catastali

> Storia degli intestati dell'immobile

Dati identificativi: Immobile predecessore - Comune di ASCOLI SATRIANO (A463) (FG) Foglio 42 Particella 12

- **1. CERCHIONE Clotilde**
(CF CRCCTL35C58F839N)
nata a NAPOLI (NA) il 18/03/1935
1. Impianto meccanografico del 05/02/1976
📅 dall'impianto al 14/03/1974 antecedente
l'impianto meccanografico
Diritto di: Proprieta' (deriva dall'atto 1)
- **2. CERCHIONE Michele**
(CF CRCMHL04T20E397W)
nato a LACEDONIA (AV) il 20/12/1904
📅 dall'impianto al 14/03/1974 antecedente
l'impianto meccanografico
Diritto di: Da verificare usuf di 102 (deriva dall'atto 1)
- **1. CERCHIONE Clotilde**
(CF CRCCTL35C58F839N)
nata a NAPOLI (NA) il 18/03/1935
2. RICONGIUNGIMENTO DI USUFRUTTO del
14/03/1974 - CERCHIONE MICHELE Voltura n.
6271.1/2004 - Pratica n. FG0125800 in atti dal
21/05/2004
📅 dal 14/03/1974
Diritto di: Proprieta' per 1/1 (deriva dall'atto 2)


Dati identificativi: Immobile predecessore - Comune di ASCOLI SATRIANO (A463) (FG) Foglio 42 Particella 66

- **1. CERCHIONE Clotilde**
(CF CRCCTL35C58F839N)
nata a NAPOLI (NA) il 18/03/1935
3. FRAZIONAMENTO del 29/08/1977 in atti dal
29/12/1981 (n. 86981)
📅 dal 29/08/1977 al 04/04/1991
Diritto di: Proprieta' (deriva dall'atto 3)
- **2. CERCHIONE Michele**
(CF CRCMHL04T20E397W)
nato a LACEDONIA (AV) il 20/12/1904
📅 dal 29/08/1977 al 04/04/1991
Diritto di: Da verificare usuf di 102 (deriva dall'atto 3)

Dati identificativi: Immobile attuale - Comune di ASCOLI SATRIANO (A463) (FG) Foglio 42 Particella 95

- **1. CERCHIONE Clotilde**
(CF CRCCTL35C58F839N)
nata a NAPOLI (NA) il 18/03/1935
📅 dal 14/03/1974
Diritto di: Proprieta' per 1/1 (deriva dall'atto 2)
- **1. CERCHIONE Clotilde**
(CF CRCCTL35C58F839N)
nata a NAPOLI (NA) il 18/03/1935
4. FRAZIONAMENTO del 04/04/1991 in atti dal
16/04/1991 (n. 201.1/1991)
📅 dal 04/04/1991 al 14/03/1974
Diritto di: Proprieta' (deriva dall'atto 4)
- **2. CERCHIONE Michele**
(CF CRCMHL04T20E397W)
nato a LACEDONIA (AV) il 20/12/1904

Direzione Provinciale di Foggia
Ufficio Provinciale - Territorio
Servizi Catastali

 dal 04/04/1991 al 14/03/1974
Diritto di: Da verificare usuf di 102 (deriva dall'atto
4)

Visura telematica

Tributi speciali: Euro 0,90

Catasto terreni

Visura storica per immobile

Situazione degli atti informatizzati dall'impianto meccanografico al 23/11/2023



Immobile di catasto terreni



Causali di aggiornamento ed annotazioni

Informazioni riportate negli atti del catasto al 23/11/2023

Dati identificativi: Comune di ASCOLI SATRIANO (A463) (FG)

Foglio 42 Particella 97

Partita: 8270

Classamento:

Redditi: dominicale Euro 1,77 Lire 3.432

agrario Euro 1,48 Lire 2.860

Particella con qualità: SEMINATIVO di classe 3

Superficie: 572 m²

> Intestati catastali

➤ 1. PEDARRA Francesco (CF PDRFNC63C15A463W)

nato a ASCOLI SATRIANO (FG) il 15/03/1963

Diritto di: Proprietà per 1/1 in regime di separazione dei beni

> Dati identificativi

📅 dall'impianto al 07/02/1976

Immobile predecessore

Comune di ASCOLI SATRIANO (A463) (FG)

Foglio 42 Particella 8

Impianto meccanografico del 05/02/1976

📅 dal 07/02/1976 al 04/04/1991

Immobile predecessore

Comune di ASCOLI SATRIANO (A463) (FG)

Foglio 42 Particella 62

FRAZIONAMENTO del 07/02/1976 in atti dal 03/08/1989 (n. 3.21/1976)

Sono stati inoltre variati/soppressi i seguenti immobili:

Comune: ASCOLI SATRIANO (A463) (FG)

Foglio 42 Particella 61

Foglio 42 Particella 8

📅 dal 04/04/1991

Immobile attuale

Comune di ASCOLI SATRIANO (A463) (FG)

Foglio 42 Particella 97

FRAZIONAMENTO del 04/04/1991 in atti dal 16/04/1991 (n. 201.2/1991)

Sono stati inoltre variati/soppressi i seguenti immobili:

Comune: ASCOLI SATRIANO (A463) (FG)

Foglio 42 Particella 96

Foglio 42 Particella 62

> Dati di classamento

📅 dall'impianto al 07/02/1976

Impianto meccanografico del 05/02/1976

Immobile predecessore

Comune di **ASCOLI SATRIANO (A463) (FG)**

Foglio **42** Particella **8**

Redditi: dominicale **Euro 325,52 Lire 630.300**
agrario **Euro 271,27 Lire 525.250**

Particella con qualità: **SEMINATIVO** di classe **03**
Superficie: **105.050 m²**

Partita: **1165**

📅 dal 07/02/1976 al 28/02/1984

FRAZIONAMENTO del 07/02/1976 in atti dal
03/08/1989 (n. 3.21/1976)

Immobile predecessore

Comune di **ASCOLI SATRIANO (A463) (FG)**

Foglio **42** Particella **62**

Redditi: dominicale **Euro 175,14 Lire 339.120**
agrario **Euro 145,95 Lire 282.600**

Particella con qualità: **SEMINATIVO** di classe **03**
Superficie: **56.520 m²**

Partita: **1165**

Sono stati inoltre variati/soppressi i seguenti immobili:

Comune: **ASCOLI SATRIANO (A463) (FG)**
Foglio 42 Particella 61
Foglio 42 Particella 8

📅 dal 28/02/1984 al 04/04/1991

FRAZIONAMENTO del 28/02/1984 in atti dal
16/04/1991 (n. 5.1/1984)

Immobile predecessore

Comune di **ASCOLI SATRIANO (A463) (FG)**

Foglio **42** Particella **62**

Redditi: dominicale **Euro 66,77 Lire 129.288**
agrario **Euro 55,64 Lire 107.740**

Particella con qualità: **SEMINATIVO** di classe **03**
Superficie: **21.548 m²**

Partita: **1165**

Sono stati inoltre variati/soppressi i seguenti immobili:

Comune: **ASCOLI SATRIANO (A463) (FG)**
Foglio 42 Particella 73

📅 dal 04/04/1991

FRAZIONAMENTO del 04/04/1991 in atti dal
16/04/1991 (n. 201.2/1991)

Immobile attuale

Comune di **ASCOLI SATRIANO (A463) (FG)**

Foglio **42** Particella **97**

Redditi: dominicale **Euro 1,77 Lire 3.432**

agrario Euro 1,48 Lire 2.860

Particella con qualità: **SEMINATIVO** di classe **03**
Superficie: **572 m²**

Partita: **8270**

Sono stati inoltre variati/soppressi i seguenti immobili:

Comune: **ASCOLI SATRIANO (A463) (FG)**
Foglio 42 Particella 96
Foglio 42 Particella 62

> Storia degli intestati dell'immobile

Dati identificativi: Immobile predecessore - Comune di ASCOLI SATRIANO (A463) (FG) Foglio 42 Particella 8

- **1. SANTORO Potito**
(CF SNTPTT14T17A463P)
nato a ASCOLI SATRIANO (FG) il 17/12/1914
1. Impianto meccanografico del 05/02/1976
📅 dall'impianto al 12/07/1984
Diritto di: Da verificare (deriva dall'atto 1)

Dati identificativi: Immobile predecessore - Comune di ASCOLI SATRIANO (A463) (FG) Foglio 42 Particella 62

- **1. SANTORO Potito**
(CF SNTPTT14T17A463P)
nato a ASCOLI SATRIANO (FG) il 17/12/1914
2. FRAZIONAMENTO del 07/02/1976 in atti dal 03/08/1989 (n. 3.21/1976)
📅 dal 07/02/1976 al 12/07/1984
Diritto di: Da verificare (deriva dall'atto 2)
- **1. SANTORO Gerardo Antonio**
(CF SNTGRD38B20G131F)
nato a ORDONA (FG) il 20/02/1938
3. SCRITTURA PRIVATA del 12/07/1984 Pubblico ufficiale GERMANO BENINCASA Sede BOVINO (FG) Repertorio n. 292 Sede FOGGIA (FG) Registrazione n. 1046 registrato in data 26/07/1984 - n. 5958.2/1984 in atti dal 16/04/1991
📅 dal 12/07/1984 al 04/04/1991
Diritto di: Da verificare (deriva dall'atto 3)

Dati identificativi: Immobile attuale - Comune di ASCOLI SATRIANO (A463) (FG) Foglio 42 Particella 97

- **1. BIUNNO Leonarda**
(CF BNNLRD38P66H467D)
nata a ROCCHETTA SANT'ANTONIO (FG) il 26/09/1938
4. Atto del 11/04/1990 Pubblico ufficiale PARENTE Repertorio n. 1835 - UR Sede FOGGIA (FG) Registrazione n. 1365 registrato in data 19/04/1990 - Voltura n. 5558.1/1990 in atti dal 15/10/1996
📅 dal 11/04/1990 al 03/02/2012
Diritto di: Proprieta' per 1000/1000 (deriva dall'atto 4)
- **1. SANTORO Gerardo Antonio**
(CF SNTGRD38B20G131F)
nato a ORDONA (FG) il 20/02/1938
5. FRAZIONAMENTO del 04/04/1991 in atti dal 16/04/1991 (n. 201.2/1991)
📅 dal 04/04/1991 al 11/04/1990
Diritto di: Da verificare (deriva dall'atto 5)
- **1. PEDARRA Francesco**
(CF PDRFNC63C15A463W)
nato a ASCOLI SATRIANO (FG) il 15/03/1963
6. Atto del 03/02/2012 Pubblico ufficiale SIMONETTI PAOLO Sede CERIGNOLA (FG) Repertorio n. 12935 - DONAZIONE ACCETTATA Nota presentata con Modello Unico n. 2532.1/2012 Reparto PI di FOGGIA in atti dal 13/02/2012
📅 dal 03/02/2012 al 03/02/2012
Diritto di: Proprieta' per 1/3 in regime di separazione dei beni (deriva dall'atto 6)

- **2. PEDARRA Maurizio**
(CF PDRMRZ71P10D643H)
nato a FOGGIA (FG) il 10/09/1971
📅 dal 03/02/2012 al 03/02/2012
Diritto di: Proprieta' per 1/3 in regime di
separazione dei beni (deriva dall'atto 6)
- **3. PEDARRA Rosario Teodoro**
(CF PDRRRT65P22G131T)
nato a ORTA NOVA (FG) il 22/09/1965
📅 dal 03/02/2012 al 03/02/2012
Diritto di: Proprieta' per 1/3 in regime di
separazione dei beni (deriva dall'atto 6)
- **1. PEDARRA Francesco**
(CF PDRFNC63C15A463W)
nato a ASCOLI SARIANO (FG) il 15/03/1963
📅 dal 03/02/2012
Diritto di: Proprieta' per 1/1 in regime di
separazione dei beni (deriva dall'atto 7)

7. Atto del 03/02/2012 Pubblico ufficiale SIMONETTI
PAOLO Sede CERIGNOLA (FG) Repertorio n. 12936 -
DIVISIONE Nota presentata con Modello Unico n.
2533.1/2012 Reparto PI di FOGGIA in atti dal
13/02/2012

Visura telematica

Tributi speciali: Euro 0,90

Catasto terreni
Visura storica per immobile

Situazione degli atti informatizzati dall'impianto meccanografico al 23/11/2023



Immobile di catasto terreni



Causali di aggiornamento ed annotazioni

Informazioni riportate negli atti del catasto al 23/11/2023

Dati identificativi: Comune di ASCOLI SATRIANO (A463) (FG)

Foglio 42 Particella 98

Partita: 8269

Classamento:

Redditi: dominicale Euro 104,69 Lire 202.704
agrario Euro 87,24 Lire 168.920

Particella con qualità: SEMINATIVO di classe 3

Superficie: 33.784 m²

> **Intestati catastali**

➤ **1. PEDARRA Francesco (CF PDRFNC63C15A463W)**

nato a ASCOLI SATRIANO (FG) il 15/03/1963

Diritto di: Proprieta' per 1/1 in regime di separazione dei beni

> **Dati identificativi**

📅 dall'impianto al 07/02/1976

Immobile predecessore

Comune di ASCOLI SATRIANO (A463) (FG)

Foglio 42 Particella 8

Impianto meccanografico del 05/02/1976

📅 dal 07/02/1976 al 28/02/1984

Immobile predecessore

Comune di ASCOLI SATRIANO (A463) (FG)

Foglio 42 Particella 62

FRAZIONAMENTO del 07/02/1976 in atti dal 03/08/1989 (n. 3.21/1976)

Sono stati inoltre variati/soppressi i seguenti immobili:

Comune: ASCOLI SATRIANO (A463) (FG)

Foglio 42 Particella 61

Foglio 42 Particella 8

📅 dal 28/02/1984 al 04/04/1991

Immobile predecessore

Comune di ASCOLI SATRIANO (A463) (FG)

Foglio 42 Particella 73

FRAZIONAMENTO del 28/02/1984 in atti dal 16/04/1991 (n. 5.1/1984)

Sono stati inoltre variati/soppressi i seguenti immobili:

Comune: ASCOLI SATRIANO (A463) (FG)

Foglio 42 Particella 62

📅 dal 04/04/1991
Immobile attuale
Comune di **ASCOLI SATRIANO (A463) (FG)**
Foglio 42 Particella 98

FRAZIONAMENTO del 04/04/1991 in atti dal
16/04/1991 (n. 201.3/1991)

Sono stati inoltre variati/soppressi i seguenti immobili:
Comune: **ASCOLI SATRIANO (A463) (FG)**
Foglio 42 Particella 73
Foglio 42 Particella 99

> Dati di classamento

📅 dall'impianto al 07/02/1976
Immobile predecessore
Comune di **ASCOLI SATRIANO (A463) (FG)**
Foglio 42 Particella 8
Redditi: dominicale **Euro 325,52 Lire 630.300**
 agrario **Euro 271,27 Lire 525.250**

Particella con qualità: **SEMINATIVO** di classe **03**
Superficie: **105.050 m²**

Partita: **1165**

Impianto meccanografico del 05/02/1976

📅 dal 07/02/1976 al 28/02/1984
Immobile predecessore
Comune di **ASCOLI SATRIANO (A463) (FG)**
Foglio 42 Particella 62
Redditi: dominicale **Euro 175,14 Lire 339.120**
 agrario **Euro 145,95 Lire 282.600**

Particella con qualità: **SEMINATIVO** di classe **03**
Superficie: **56.520 m²**

Partita: **1165**

FRAZIONAMENTO del 07/02/1976 in atti dal
03/08/1989 (n. 3.21/1976)

Sono stati inoltre variati/soppressi i seguenti immobili:
Comune: **ASCOLI SATRIANO (A463) (FG)**
Foglio 42 Particella 61
Foglio 42 Particella 8

📅 dal 28/02/1984 al 04/04/1991
Immobile predecessore
Comune di **ASCOLI SATRIANO (A463) (FG)**
Foglio 42 Particella 73
Redditi: dominicale **Euro 108,37 Lire 209.832**
 agrario **Euro 90,31 Lire 174.860**

Particella con qualità: **SEMINATIVO** di classe **03**
Superficie: **34.972 m²**

Partita: **1165**

FRAZIONAMENTO del 28/02/1984 in atti dal
16/04/1991 (n. 5.1/1984)

Sono stati inoltre variati/soppressi i seguenti immobili:
Comune: **ASCOLI SATRIANO (A463) (FG)**

Foglio 42 Particella 62

📅 dal 04/04/1991

Immobile attuale

Comune di ASCOLI SATRIANO (A463) (FG)

Foglio 42 Particella 98

Redditi: dominicale Euro 104,69 Lire 202.704

agrario Euro 87,24 Lire 168.920

Particella con qualità: SEMINATIVO di classe 03
Superficie: 33.784 m²

Partita: 8269

FRAZIONAMENTO del 04/04/1991 in atti dal
16/04/1991 (n. 201.3/1991)

Sono stati inoltre variati/soppressi i seguenti
immobili:

Comune: ASCOLI SATRIANO (A463) (FG)

Foglio 42 Particella 73

Foglio 42 Particella 99

> Storia degli intestati dell'immobile

Dati identificativi: Immobile predecessore - Comune di ASCOLI SATRIANO (A463) (FG) Foglio 42
Particella 8

➤ 1. SANTORO Potito
(CF SNTPTT14T17A463P)
nato a ASCOLI SATRIANO (FG) il 17/12/1914

1. Impianto meccanografico del 05/02/1976

📅 dall'impianto al 12/07/1984

Diritto di: Da verificare (deriva dall'atto 1)

Dati identificativi: Immobile predecessore - Comune di ASCOLI SATRIANO (A463) (FG) Foglio 42
Particella 62

➤ 1. SANTORO Potito
(CF SNTPTT14T17A463P)
nato a ASCOLI SATRIANO (FG) il 17/12/1914

2. FRAZIONAMENTO del 07/02/1976 in atti dal
03/08/1989 (n. 3.21/1976)

📅 dal 07/02/1976 al 12/07/1984

Diritto di: Da verificare (deriva dall'atto 2)

Dati identificativi: Immobile predecessore - Comune di ASCOLI SATRIANO (A463) (FG) Foglio 42
Particella 73

➤ 1. SANTORO Potito
(CF SNTPTT14T17A463P)
nato a ASCOLI SATRIANO (FG) il 17/12/1914

3. FRAZIONAMENTO del 28/02/1984 in atti dal
16/04/1991 (n. 5.1/1984)

📅 dal 28/02/1984 al 12/07/1984

Diritto di: Da verificare (deriva dall'atto 3)

➤ 1. DI VENERE Gina Angela
(CF DVNGNG15M48B584B)
nata a CANDELA (FG) il 08/08/1915

4. SCRITTURA PRIVATA del 12/07/1984 Pubblico
ufficiale GERMANO BENINCASA Sede BOVINO (FG)
Repertorio n. 292 Sede FOGGIA (FG) Registrazione n.
1046 registrato in data 26/07/1984 - n. 5958.1/1984 in
atti dal 16/04/1991

📅 dal 12/07/1984 al 04/04/1991

Diritto di: Da verificare (deriva dall'atto 4)

Dati identificativi: Immobile attuale - Comune di ASCOLI SATRIANO (A463) (FG) Foglio 42 Particella 98

5. Atto del 11/04/1990 Pubblico ufficiale PARENTE
Repertorio n. 1835 - UR Sede FOGGIA (FG)
Registrazione n. 1365 registrato in data 19/04/1990 -

➤ **1. BIUNNO Leonarda**
(CF BNMLRD38P66H467D)
nata a ROCCHETTA SANT'ANTONIO (FG) il
26/09/1938

📅 dal 11/04/1990 al 03/02/2012
Diritto di: Proprieta' per 1000/1000 (deriva dall'atto
5)

Voltura n. 5558.1/1990 in atti dal 15/10/1996

➤ **1. DI VENERE Gina Angela**
(CF DVNGNG15M48B584B)
nata a CANDELA (FG) il 08/08/1915

📅 dal 04/04/1991 al 11/04/1990
Diritto di: Da verificare (deriva dall'atto 6)

6. FRAZIONAMENTO del 04/04/1991 in atti dal
16/04/1991 (n. 201.3/1991)

➤ **1. PEDARRA Francesco**
(CF PDRFNC63C15A463W)
nato a ASCOLI SARIANO (FG) il 15/03/1963

📅 dal 03/02/2012 al 03/02/2012
Diritto di: Proprieta' per 1/3 in regime di
separazione dei beni (deriva dall'atto 7)

7. Atto del 03/02/2012 Pubblico ufficiale SIMONETTI
PAOLO Sede CERIGNOLA (FG) Repertorio n. 12935 -
DONAZIONE ACCETTATA Nota presentata con
Modello Unico n. 2532.1/2012 Reparto PI di FOGGIA
in atti dal 13/02/2012

➤ **2. PEDARRA Maurizio**
(CF PDRMRZ71P10D643H)
nato a FOGGIA (FG) il 10/09/1971

📅 dal 03/02/2012 al 03/02/2012
Diritto di: Proprieta' per 1/3 in regime di
separazione dei beni (deriva dall'atto 7)

➤ **3. PEDARRA Rosario Teodoro**
(CF PDRRRT65P22G131T)
nato a ORTA NOVA (FG) il 22/09/1965

📅 dal 03/02/2012 al 03/02/2012
Diritto di: Proprieta' per 1/3 in regime di
separazione dei beni (deriva dall'atto 7)

➤ **1. PEDARRA Francesco**
(CF PDRFNC63C15A463W)
nato a ASCOLI SARIANO (FG) il 15/03/1963

📅 dal 03/02/2012
Diritto di: Proprieta' per 1/1 in regime di
separazione dei beni (deriva dall'atto 8)

8. Atto del 03/02/2012 Pubblico ufficiale SIMONETTI
PAOLO Sede CERIGNOLA (FG) Repertorio n. 12936 -
DIVISIONE Nota presentata con Modello Unico n.
2533.1/2012 Reparto PI di FOGGIA in atti dal
13/02/2012

Visura telematica

Tributi speciali: Euro 0,90

Catasto terreni

Visura storica per immobile

Situazione degli atti informatizzati dall'impianto meccanografico al 23/11/2023



Immobile di catasto terreni



Causali di aggiornamento ed annotazioni

Informazioni riportate negli atti del catasto al 23/11/2023

Dati identificativi: Comune di ASCOLI SATRIANO (A463) (FG)

Foglio 42 Particella 99

Partita: 8269

Classamento:

Redditi: dominicale Euro 3,68 Lire 7.128
agrario Euro 3,07 Lire 5.940

Particella con qualità: SEMINATIVO di classe 3

Superficie: 1.188 m²

> Intestati catastali

➤ 1. PEDARRA Francesco (CF PDRFNC63C15A463W)

nato a ASCOLI SATRIANO (FG) il 15/03/1963

Diritto di: Proprieta' per 1/1 in regime di separazione dei beni

> Dati identificativi

📅 dall'impianto al 07/02/1976

Immobile predecessore

Comune di ASCOLI SATRIANO (A463) (FG)

Foglio 42 Particella 8

Impianto meccanografico del 05/02/1976

📅 dal 07/02/1976 al 28/02/1984

Immobile predecessore

Comune di ASCOLI SATRIANO (A463) (FG)

Foglio 42 Particella 62

FRAZIONAMENTO del 07/02/1976 in atti dal 03/08/1989 (n. 3.21/1976)

Sono stati inoltre variati/soppressi i seguenti immobili:

Comune: ASCOLI SATRIANO (A463) (FG)

Foglio 42 Particella 61

Foglio 42 Particella 8

📅 dal 28/02/1984 al 04/04/1991

Immobile predecessore

Comune di ASCOLI SATRIANO (A463) (FG)

Foglio 42 Particella 73

FRAZIONAMENTO del 28/02/1984 in atti dal 16/04/1991 (n. 5.1/1984)

Sono stati inoltre variati/soppressi i seguenti immobili:

Comune: ASCOLI SATRIANO (A463) (FG)

Foglio 42 Particella 62

📅 dal 04/04/1991

Immobile attuale

Comune di **ASCOLI SATRIANO (A463) (FG)**
Foglio 42 Particella 99

FRAZIONAMENTO del 04/04/1991 in atti dal
16/04/1991 (n. 201.3/1991)

**Sono stati inoltre variati/soppressi i seguenti
immobili:**

Comune: **ASCOLI SATRIANO (A463) (FG)**
Foglio 42 Particella 73
Foglio 42 Particella 98

> **Dati di classamento**

📅 dall'impianto al 07/02/1976

Immobile predecessore

Comune di **ASCOLI SATRIANO (A463) (FG)**
Foglio 42 Particella 8
Redditi: dominicale **Euro 325,52 Lire 630.300**
agrario **Euro 271,27 Lire 525.250**

Particella con qualità: **SEMINATIVO** di classe **03**
Superficie: **105.050 m²**

Partita: **1165**

Impianto meccanografico del 05/02/1976

📅 dal 07/02/1976 al 28/02/1984

Immobile predecessore

Comune di **ASCOLI SATRIANO (A463) (FG)**
Foglio 42 Particella 62
Redditi: dominicale **Euro 175,14 Lire 339.120**
agrario **Euro 145,95 Lire 282.600**

Particella con qualità: **SEMINATIVO** di classe **03**
Superficie: **56.520 m²**

Partita: **1165**

FRAZIONAMENTO del 07/02/1976 in atti dal
03/08/1989 (n. 3.21/1976)

**Sono stati inoltre variati/soppressi i seguenti
immobili:**

Comune: **ASCOLI SATRIANO (A463) (FG)**
Foglio 42 Particella 61
Foglio 42 Particella 8

📅 dal 28/02/1984 al 04/04/1991

Immobile predecessore

Comune di **ASCOLI SATRIANO (A463) (FG)**
Foglio 42 Particella 73
Redditi: dominicale **Euro 108,37 Lire 209.832**
agrario **Euro 90,31 Lire 174.860**

Particella con qualità: **SEMINATIVO** di classe **03**
Superficie: **34.972 m²**

Partita: **1165**

FRAZIONAMENTO del 28/02/1984 in atti dal
16/04/1991 (n. 5.1/1984)

**Sono stati inoltre variati/soppressi i seguenti
immobili:**

Comune: **ASCOLI SATRIANO (A463) (FG)**

Foglio 42 Particella 62

📅 dal 04/04/1991

Immobile attuale

Comune di ASCOLI SATRIANO (A463) (FG)

Foglio 42 Particella 99

Redditi: dominicale Euro 3,68 Lire 7.128

agrario Euro 3,07 Lire 5.940

Particella con qualità: SEMINATIVO di classe 03
Superficie: 1.188 m²

Partita: 8269

FRAZIONAMENTO del 04/04/1991 in atti dal
16/04/1991 (n. 201.3/1991)

Sono stati inoltre variati/soppressi i seguenti
immobili:

Comune: ASCOLI SATRIANO (A463) (FG)

Foglio 42 Particella 73

Foglio 42 Particella 98

> Storia degli intestati dell'immobile

Dati identificativi: Immobile predecessore - Comune di ASCOLI SATRIANO (A463) (FG) Foglio 42
Particella 8

➤ 1. SANTORO Potito
(CF SNTPTT14T17A463P)
nato a ASCOLI SATRIANO (FG) il 17/12/1914

1. Impianto meccanografico del 05/02/1976

📅 dall'impianto al 12/07/1984
Diritto di: Da verificare (deriva dall'atto 1)

Dati identificativi: Immobile predecessore - Comune di ASCOLI SATRIANO (A463) (FG) Foglio 42
Particella 62

➤ 1. SANTORO Potito
(CF SNTPTT14T17A463P)
nato a ASCOLI SATRIANO (FG) il 17/12/1914

2. FRAZIONAMENTO del 07/02/1976 in atti dal
03/08/1989 (n. 3.21/1976)

📅 dal 07/02/1976 al 12/07/1984
Diritto di: Da verificare (deriva dall'atto 2)

Dati identificativi: Immobile predecessore - Comune di ASCOLI SATRIANO (A463) (FG) Foglio 42
Particella 73

➤ 1. SANTORO Potito
(CF SNTPTT14T17A463P)
nato a ASCOLI SATRIANO (FG) il 17/12/1914

3. FRAZIONAMENTO del 28/02/1984 in atti dal
16/04/1991 (n. 5.1/1984)

📅 dal 28/02/1984 al 12/07/1984
Diritto di: Da verificare (deriva dall'atto 3)

➤ 1. DI VENERE Gina Angela
(CF DVNGNG15M48B584B)
nata a CANDELA (FG) il 08/08/1915

4. SCRITTURA PRIVATA del 12/07/1984 Pubblico
ufficiale GERMANO BENINCASA Sede BOVINO (FG)
Repertorio n. 292 Sede FOGGIA (FG) Registrazione n.
1046 registrato in data 26/07/1984 - n. 5958.1/1984 in
atti dal 16/04/1991

📅 dal 12/07/1984 al 04/04/1991
Diritto di: Da verificare (deriva dall'atto 4)

Dati identificativi: Immobile attuale - Comune di ASCOLI SATRIANO (A463) (FG) Foglio 42 Particella 99

5. Atto del 11/04/1990 Pubblico ufficiale PARENTE
Repertorio n. 1835 - UR Sede FOGGIA (FG)
Registrazione n. 1365 registrato in data 19/04/1990 -

Direzione Provinciale di Foggia
Ufficio Provinciale - Territorio
Servizi Catastali

➤ **1. BIUNNO Leonarda**
(CF BNMLRD38P66H467D)
nata a ROCCHETTA SANT'ANTONIO (FG) il
26/09/1938

📅 dal 11/04/1990 al 03/02/2012
Diritto di: Proprieta' per 1000/1000 (deriva dall'atto
5)

Voltura n. 5558.1/1990 in atti dal 15/10/1996

➤ **1. DI VENERE Gina Angela**
(CF DVNGNG15M48B584B)
nata a CANDELA (FG) il 08/08/1915

📅 dal 04/04/1991 al 11/04/1990
Diritto di: Da verificare (deriva dall'atto 6)

6. FRAZIONAMENTO del 04/04/1991 in atti dal
16/04/1991 (n. 201.3/1991)

➤ **1. PEDARRA Francesco**
(CF PDRFNC63C15A463W)
nato a ASCOLI SARIANO (FG) il 15/03/1963

📅 dal 03/02/2012 al 03/02/2012
Diritto di: Proprieta' per 1/3 in regime di
separazione dei beni (deriva dall'atto 7)

7. Atto del 03/02/2012 Pubblico ufficiale SIMONETTI
PAOLO Sede CERIGNOLA (FG) Repertorio n. 12935 -
DONAZIONE ACCETTATA Nota presentata con
Modello Unico n. 2532.1/2012 Reparto PI di FOGGIA
in atti dal 13/02/2012

➤ **2. PEDARRA Maurizio**
(CF PDRMRZ71P10D643H)
nato a FOGGIA (FG) il 10/09/1971

📅 dal 03/02/2012 al 03/02/2012
Diritto di: Proprieta' per 1/3 in regime di
separazione dei beni (deriva dall'atto 7)

➤ **3. PEDARRA Rosario Teodoro**
(CF PDRRRT65P22G131T)
nato a ORTA NOVA (FG) il 22/09/1965

📅 dal 03/02/2012 al 03/02/2012
Diritto di: Proprieta' per 1/3 in regime di
separazione dei beni (deriva dall'atto 7)

➤ **1. PEDARRA Francesco**
(CF PDRFNC63C15A463W)
nato a ASCOLI SARIANO (FG) il 15/03/1963

📅 dal 03/02/2012
Diritto di: Proprieta' per 1/1 in regime di
separazione dei beni (deriva dall'atto 8)

8. Atto del 03/02/2012 Pubblico ufficiale SIMONETTI
PAOLO Sede CERIGNOLA (FG) Repertorio n. 12936 -
DIVISIONE Nota presentata con Modello Unico n.
2533.1/2012 Reparto PI di FOGGIA in atti dal
13/02/2012

Visura telematica

Tributi speciali: Euro 0,90

Catasto terreni
Visura storica per immobile

Situazione degli atti informatizzati dall'impianto meccanografico al 23/11/2023



Immobile di catasto terreni



Causali di aggiornamento ed annotazioni

Informazioni riportate negli atti del catasto al 23/11/2023

Dati identificativi: Comune di ASCOLI SATRIANO (A463) (FG)

Foglio 42 Particella 104

Partita: 904

Classamento:

Redditi: dominicale Euro 42,58 Lire 82.440
agrario Euro 35,48 Lire 68.700

Particella con qualità: SEMINATIVO di classe 3

Superficie: 13.740 m²

> **Intestati catastali**

➤ **1. FREZZA Giorgio (CF FRZGRG71T03D643L)**

nato a FOGGIA (FG) il 03/12/1971

Diritto di: Proprieta' per 1/1

> **Dati identificativi**

📅 dall'impianto al 07/02/1976

Immobile predecessore

Comune di ASCOLI SATRIANO (A463) (FG)

Foglio 42 Particella 1

Impianto meccanografico del 05/02/1976

📅 dal 07/02/1976 al 30/10/1990

Immobile predecessore

Comune di ASCOLI SATRIANO (A463) (FG)

Foglio 42 Particella 60

FRAZIONAMENTO del 07/02/1976 in atti dal 03/08/1989 (n. 3.20/1976)

Sono stati inoltre variati/soppressi i seguenti immobili:

Comune: ASCOLI SATRIANO (A463) (FG)

Foglio 42 Particella 1

Foglio 42 Particella 59

📅 dal 30/10/1990 al 04/04/1991

Immobile predecessore

Comune di ASCOLI SATRIANO (A463) (FG)

Foglio 42 Particella 90

FRAZIONAMENTO del 30/10/1990 in atti dal 30/10/1990 (n. 2128.2/1990)

Sono stati inoltre variati/soppressi i seguenti immobili:

Comune: ASCOLI SATRIANO (A463) (FG)

Foglio 42 Particella 91

Foglio 42 Particella 60

📅 dal 04/04/1991

Immobile attuale

Comune di **ASCOLI SATRIANO (A463) (FG)**
Foglio 42 Particella 104

FRAZIONAMENTO del 04/04/1991 in atti dal
16/04/1991 (n. 201.6/1991)

Sono stati inoltre variati/soppressi i seguenti immobili:

Comune: **ASCOLI SATRIANO (A463) (FG)**
Foglio 42 Particella 105
Foglio 42 Particella 90

> **Dati di classamento**

📅 dall'impianto al 07/02/1976

Immobile predecessore

Comune di **ASCOLI SATRIANO (A463) (FG)**
Foglio 42 Particella 1
Redditi: dominicale **Euro 205,32 Lire 397.560**
agrario **Euro 171,10 Lire 331.300**

Particella con qualità: **SEMINATIVO** di classe **03**
Superficie: **66.260 m²**

Partita: **904**

Impianto meccanografico del 05/02/1976

📅 dal 07/02/1976 al 30/10/1990

Immobile predecessore

Comune di **ASCOLI SATRIANO (A463) (FG)**
Foglio 42 Particella 60
Redditi: dominicale **Euro 45,86 Lire 88.800**
agrario **Euro 38,22 Lire 74.000**

Particella con qualità: **SEMINATIVO** di classe **03**
Superficie: **14.800 m²**

Partita: **904**

FRAZIONAMENTO del 07/02/1976 in atti dal
03/08/1989 (n. 3.20/1976)

Sono stati inoltre variati/soppressi i seguenti immobili:

Comune: **ASCOLI SATRIANO (A463) (FG)**
Foglio 42 Particella 1
Foglio 42 Particella 59

📅 dal 30/10/1990 al 04/04/1991

Immobile predecessore

Comune di **ASCOLI SATRIANO (A463) (FG)**
Foglio 42 Particella 90
Redditi: dominicale **Euro 44,25 Lire 85.680**
agrario **Euro 36,88 Lire 71.400**

Particella con qualità: **SEMINATIVO** di classe **03**
Superficie: **14.280 m²**

Partita: **904**

FRAZIONAMENTO del 30/10/1990 in atti dal
30/10/1990 (n. 2128.2/1990)

Sono stati inoltre variati/soppressi i seguenti immobili:

Comune: **ASCOLI SATRIANO (A463) (FG)**

Foglio 42 Particella 91
Foglio 42 Particella 60

📅 dal 04/04/1991

Immobile attuale

Comune di ASCOLI SATRIANO (A463) (FG)

Foglio 42 Particella 104

Redditi: dominicale Euro 42,58 Lire 82.440

agrario Euro 35,48 Lire 68.700

Particella con qualità: SEMINATIVO di classe 03
Superficie: 13.740 m²

Partita: 904

FRAZIONAMENTO del 04/04/1991 in atti dal
16/04/1991 (n. 201.6/1991)

Sono stati inoltre variati/soppressi i seguenti
immobili:

Comune: ASCOLI SATRIANO (A463) (FG)

Foglio 42 Particella 105

Foglio 42 Particella 90

> Storia degli intestati dell'immobile

Dati identificativi: Immobile predecessore - Comune di ASCOLI SATRIANO (A463) (FG) Foglio 42 Particella 1

➤ 1. PELLEGRINO Carmela
(CF PLLCML04P53A463N)
nata a ASCOLI SATRIANO (FG) il 13/09/1904

📅 dall'impianto al 30/10/1990

Diritto di: Da verificare (deriva dall'atto 1)

1. Impianto meccanografico del 05/02/1976

Dati identificativi: Immobile predecessore - Comune di ASCOLI SATRIANO (A463) (FG) Foglio 42 Particella 60

➤ 1. PELLEGRINO Carmela
(CF PLLCML04P53A463N)
nata a ASCOLI SATRIANO (FG) il 13/09/1904

📅 dal 07/02/1976 al 30/10/1990

Diritto di: Da verificare (deriva dall'atto 2)

2. FRAZIONAMENTO del 07/02/1976 in atti dal
03/08/1989 (n. 3.20/1976)

Dati identificativi: Immobile predecessore - Comune di ASCOLI SATRIANO (A463) (FG) Foglio 42 Particella 90

➤ 1. PELLEGRINO Carmela
(CF PLLCML04P53A463N)
nata a ASCOLI SATRIANO (FG) il 13/09/1904

📅 dal 30/10/1990 al 04/04/1991

Diritto di: Da verificare (deriva dall'atto 3)

3. FRAZIONAMENTO del 30/10/1990 in atti dal
30/10/1990 (n. 2128.2/1990)

Dati identificativi: Immobile attuale - Comune di ASCOLI SATRIANO (A463) (FG) Foglio 42 Particella 104

➤ 1. FREZZA Gaetano
(CF FRZGTN36E25A463P)
nato a ASCOLI SATRIANO (FG) il 25/05/1936

📅 dal 11/07/1990 al 13/11/2021

Diritto di: Proprieta' per 1000/1000 (deriva dall'atto
4)

4. DENUNZIA (NEI PASSAGGI PER CAUSA DI
MORTE) del 11/07/1990 - UR Sede FOGGIA (FG)
Registrazione Volume 181 n. 58 registrato in data
02/01/1991 - Voltura n. 149.2/1991 in atti dal 16/12/1996

➤ **1. PELLEGRINO Carmela**
(CF PLLCML04P53A463N)
nata a ASCOLI SATRIANO (FG) il 13/09/1904
📅 dal 04/04/1991 al 11/07/1990
Diritto di: Da verificare (deriva dall'atto 5)

➤ **1. FREZZA Giorgio**
(CF FRZGRG71T03D643L)
nato a FOGGIA (FG) il 03/12/1971
📅 dal 13/11/2021
Diritto di: Proprieta' per 1/1 (deriva dall'atto 6)

5. FRAZIONAMENTO del 04/04/1991 in atti dal
16/04/1991 (n. 201.6/1991)

6. TESTAMENTO OLOGRAFO del 13/11/2021
Pubblico ufficiale FABRIZIO PASCUCCI Sede FOGGIA
(FG) Repertorio n. 26612 Sede TUL Registrazione
Volume 88888 n. 196283 registrato in data 03/05/2022 -
SUC.TEST.IN MORTE DI FREZZA GAETANO Voltura
n. 15304.5/2022 - Pratica n. FG0116320 in atti dal
27/07/2022

Visura telematica

Tributi speciali: Euro 0,90

Catasto terreni

Visura storica per immobile

Situazione degli atti informatizzati dall'impianto meccanografico al 23/11/2023



Immobile di catasto terreni



Causali di aggiornamento ed annotazioni

Informazioni riportate negli atti del catasto al 23/11/2023

Dati identificativi: Comune di ASCOLI SATRIANO (A463) (FG)

Foglio 42 Particella 105

Partita: 904

Classamento:

Redditi: dominicale Euro 1,67 Lire 3.240
agrario Euro 1,39 Lire 2.700

Particella con qualità: SEMINATIVO di classe 3

Superficie: 540 m²

> Intestati catastali

➤ 1. FREZZA Giorgio (CF FRZGRG71T03D643L)

nato a FOGGIA (FG) il 03/12/1971

Diritto di: Proprietà per 1/1

> Dati identificativi

📅 dall'impianto al 07/02/1976

Immobile predecessore

Comune di ASCOLI SATRIANO (A463) (FG)

Foglio 42 Particella 1

Impianto meccanografico del 05/02/1976

📅 dal 07/02/1976 al 30/10/1990

Immobile predecessore

Comune di ASCOLI SATRIANO (A463) (FG)

Foglio 42 Particella 60

FRAZIONAMENTO del 07/02/1976 in atti dal 03/08/1989 (n. 3.20/1976)

Sono stati inoltre variati/soppressi i seguenti immobili:

Comune: ASCOLI SATRIANO (A463) (FG)

Foglio 42 Particella 1

Foglio 42 Particella 59

📅 dal 30/10/1990 al 04/04/1991

Immobile predecessore

Comune di ASCOLI SATRIANO (A463) (FG)

Foglio 42 Particella 90

FRAZIONAMENTO del 30/10/1990 in atti dal 30/10/1990 (n. 2128.2/1990)

Sono stati inoltre variati/soppressi i seguenti immobili:

Comune: ASCOLI SATRIANO (A463) (FG)

Foglio 42 Particella 91

Foglio 42 Particella 60

📅 dal 04/04/1991

Immobile attuale

Comune di **ASCOLI SATRIANO (A463) (FG)**

Foglio 42 Particella 105

FRAZIONAMENTO del 04/04/1991 in atti dal
16/04/1991 (n. 201.6/1991)

**Sono stati inoltre variati/soppressi i seguenti
immobili:**

Comune: **ASCOLI SATRIANO (A463) (FG)**

Foglio 42 Particella 90

Foglio 42 Particella 104

> Dati di classamento

📅 dall'impianto al 07/02/1976

Immobile predecessore

Comune di **ASCOLI SATRIANO (A463) (FG)**

Foglio 42 Particella 1

Redditi: dominicale **Euro 205,32 Lire 397.560**

agrario **Euro 171,10 Lire 331.300**

Particella con qualità: **SEMINATIVO** di classe **03**

Superficie: **66.260 m²**

Partita: **904**

Impianto meccanografico del 05/02/1976

📅 dal 07/02/1976 al 30/10/1990

Immobile predecessore

Comune di **ASCOLI SATRIANO (A463) (FG)**

Foglio 42 Particella 60

Redditi: dominicale **Euro 45,86 Lire 88.800**

agrario **Euro 38,22 Lire 74.000**

Particella con qualità: **SEMINATIVO** di classe **03**

Superficie: **14.800 m²**

Partita: **904**

FRAZIONAMENTO del 07/02/1976 in atti dal
03/08/1989 (n. 3.20/1976)

**Sono stati inoltre variati/soppressi i seguenti
immobili:**

Comune: **ASCOLI SATRIANO (A463) (FG)**

Foglio 42 Particella 1

Foglio 42 Particella 59

📅 dal 30/10/1990 al 04/04/1991

Immobile predecessore

Comune di **ASCOLI SATRIANO (A463) (FG)**

Foglio 42 Particella 90

Redditi: dominicale **Euro 44,25 Lire 85.680**

agrario **Euro 36,88 Lire 71.400**

Particella con qualità: **SEMINATIVO** di classe **03**

Superficie: **14.280 m²**

Partita: **904**

FRAZIONAMENTO del 30/10/1990 in atti dal
30/10/1990 (n. 2128.2/1990)

**Sono stati inoltre variati/soppressi i seguenti
immobili:**

Comune: **ASCOLI SATRIANO (A463) (FG)**

Foglio 42 Particella 91
Foglio 42 Particella 60

📅 dal 04/04/1991

Immobile attuale

Comune di ASCOLI SATRIANO (A463) (FG)

Foglio 42 Particella 105

Redditi: dominicale Euro 1,67 Lire 3.240

agrario Euro 1,39 Lire 2.700

Particella con qualità: SEMINATIVO di classe 03
Superficie: 540 m²

Partita: 904

FRAZIONAMENTO del 04/04/1991 in atti dal
16/04/1991 (n. 201.6/1991)

Sono stati inoltre variati/soppressi i seguenti
immobili:

Comune: ASCOLI SATRIANO (A463) (FG)

Foglio 42 Particella 90

Foglio 42 Particella 104

> Storia degli intestati dell'immobile

Dati identificativi: Immobile predecessore - Comune di ASCOLI SATRIANO (A463) (FG) Foglio 42 Particella 1

➤ 1. PELLEGRINO Carmela
(CF PLLCML04P53A463N)
nata a ASCOLI SATRIANO (FG) il 13/09/1904

📅 dall'impianto al 30/10/1990

Diritto di: Da verificare (deriva dall'atto 1)

1. Impianto meccanografico del 05/02/1976

Dati identificativi: Immobile predecessore - Comune di ASCOLI SATRIANO (A463) (FG) Foglio 42 Particella 60

➤ 1. PELLEGRINO Carmela
(CF PLLCML04P53A463N)
nata a ASCOLI SATRIANO (FG) il 13/09/1904

📅 dal 07/02/1976 al 30/10/1990

Diritto di: Da verificare (deriva dall'atto 2)

2. FRAZIONAMENTO del 07/02/1976 in atti dal
03/08/1989 (n. 3.20/1976)

Dati identificativi: Immobile predecessore - Comune di ASCOLI SATRIANO (A463) (FG) Foglio 42 Particella 90

➤ 1. PELLEGRINO Carmela
(CF PLLCML04P53A463N)
nata a ASCOLI SATRIANO (FG) il 13/09/1904

📅 dal 30/10/1990 al 04/04/1991

Diritto di: Da verificare (deriva dall'atto 3)

3. FRAZIONAMENTO del 30/10/1990 in atti dal
30/10/1990 (n. 2128.2/1990)

Dati identificativi: Immobile attuale - Comune di ASCOLI SATRIANO (A463) (FG) Foglio 42 Particella 105

➤ 1. FREZZA Gaetano
(CF FRZGTN36E25A463P)
nato a ASCOLI SATRIANO (FG) il 25/05/1936

📅 dal 11/07/1990 al 13/11/2021

Diritto di: Proprieta' per 1000/1000 (deriva dall'atto
4)

4. DENUNZIA (NEI PASSAGGI PER CAUSA DI
MORTE) del 11/07/1990 - UR Sede FOGGIA (FG)
Registrazione Volume 181 n. 58 registrato in data
02/01/1991 - Voltura n. 149.2/1991 in atti dal 16/12/1996

Direzione Provinciale di Foggia
Ufficio Provinciale - Territorio
Servizi Catastali

➤ **1. PELLEGRINO Carmela**
(CF PLLCML04P53A463N)
nata a ASCOLI SATRIANO (FG) il 13/09/1904
📅 dal 04/04/1991 al 11/07/1990
Diritto di: Da verificare (deriva dall'atto 5)

➤ **1. FREZZA Giorgio**
(CF FRZGRG71T03D643L)
nato a FOGGIA (FG) il 03/12/1971
📅 dal 13/11/2021
Diritto di: Proprieta' per 1/1 (deriva dall'atto 6)

5. FRAZIONAMENTO del 04/04/1991 in atti dal
16/04/1991 (n. 201.6/1991)

6. TESTAMENTO OLOGRAFO del 13/11/2021
Pubblico ufficiale FABRIZIO PASCUCCI Sede FOGGIA
(FG) Repertorio n. 26612 Sede TUL Registrazione
Volume 88888 n. 196283 registrato in data 03/05/2022 -
SUC.TEST.IN MORTE DI FREZZA GAETANO Voltura
n. 15304.5/2022 - Pratica n. FG0116320 in atti dal
27/07/2022

Visura telematica

Tributi speciali: Euro 0,90

Catasto terreni

Visura storica per immobile

Situazione degli atti informatizzati dall'impianto meccanografico al 23/11/2023



Immobile di catasto terreni



Causali di aggiornamento ed annotazioni

Informazioni riportate negli atti del catasto al 23/11/2023

Dati identificativi: Comune di ASCOLI SATRIANO (A463) (FG)

Foglio 42 Particella 106

Partita: 904

Classamento:

Redditi: dominicale Euro 0,84 Lire 1.620
agrario Euro 0,70 Lire 1.350

Particella con qualità: SEMINATIVO di classe 3

Superficie: 270 m²

> Intestati catastali

➤ 1. DI STEFANO Leonardo Antonio (CF DSTLRD78B17D643D)

nato a FOGGIA (FG) il 17/02/1978

Diritto di: Proprietà per 1/1 in regime di separazione dei beni

> Dati identificativi

📅 dall'impianto al 07/02/1976

Immobile predecessore

Comune di ASCOLI SATRIANO (A463) (FG)

Foglio 42 Particella 1

Impianto meccanografico del 05/02/1976

📅 dal 07/02/1976 al 30/10/1990

Immobile predecessore

Comune di ASCOLI SATRIANO (A463) (FG)

Foglio 42 Particella 60

FRAZIONAMENTO del 07/02/1976 in atti dal 03/08/1989 (n. 3.20/1976)

Sono stati inoltre variati/soppressi i seguenti immobili:

Comune: ASCOLI SATRIANO (A463) (FG)

Foglio 42 Particella 1

Foglio 42 Particella 59

📅 dal 30/10/1990 al 04/04/1991

Immobile predecessore

Comune di ASCOLI SATRIANO (A463) (FG)

Foglio 42 Particella 91

FRAZIONAMENTO del 30/10/1990 in atti dal 30/10/1990 (n. 2128.2/1990)

Sono stati inoltre variati/soppressi i seguenti immobili:

Comune: ASCOLI SATRIANO (A463) (FG)

Foglio 42 Particella 90

Foglio 42 Particella 60

📅 dal 04/04/1991

Immobile attuale

Comune di **ASCOLI SATRIANO (A463) (FG)**

Foglio 42 Particella 106

FRAZIONAMENTO del 04/04/1991 in atti dal
16/04/1991 (n. 201.7/1991)

**Sono stati inoltre variati/soppressi i seguenti
immobili:**

Comune: **ASCOLI SATRIANO (A463) (FG)**

Foglio 42 Particella 107

Foglio 42 Particella 91

> Dati di classamento

📅 dall'impianto al 07/02/1976

Immobile predecessore

Comune di **ASCOLI SATRIANO (A463) (FG)**

Foglio 42 Particella 1

Redditi: dominicale **Euro 205,32 Lire 397.560**

agrario **Euro 171,10 Lire 331.300**

Particella con qualità: **SEMINATIVO** di classe **03**

Superficie: **66.260 m²**

Partita: **904**

Impianto meccanografico del 05/02/1976

📅 dal 07/02/1976 al 30/10/1990

Immobile predecessore

Comune di **ASCOLI SATRIANO (A463) (FG)**

Foglio 42 Particella 60

Redditi: dominicale **Euro 45,86 Lire 88.800**

agrario **Euro 38,22 Lire 74.000**

Particella con qualità: **SEMINATIVO** di classe **03**

Superficie: **14.800 m²**

Partita: **904**

FRAZIONAMENTO del 07/02/1976 in atti dal
03/08/1989 (n. 3.20/1976)

**Sono stati inoltre variati/soppressi i seguenti
immobili:**

Comune: **ASCOLI SATRIANO (A463) (FG)**

Foglio 42 Particella 1

Foglio 42 Particella 59

📅 dal 30/10/1990 al 04/04/1991

Immobile predecessore

Comune di **ASCOLI SATRIANO (A463) (FG)**

Foglio 42 Particella 91

Redditi: dominicale **Euro 1,61 Lire 3.120**

agrario **Euro 1,34 Lire 2.600**

Particella con qualità: **SEMINATIVO** di classe **03**

Superficie: **520 m²**

Partita: **904**

FRAZIONAMENTO del 30/10/1990 in atti dal
30/10/1990 (n. 2128.2/1990)

**Sono stati inoltre variati/soppressi i seguenti
immobili:**

Comune: **ASCOLI SATRIANO (A463) (FG)**

Foglio 42 Particella 90
Foglio 42 Particella 60

📅 dal 04/04/1991

Immobile attuale

Comune di ASCOLI SATRIANO (A463) (FG)

Foglio 42 Particella 106

Redditi: dominicale Euro 0,84 Lire 1.620

agrario Euro 0,70 Lire 1.350

Particella con qualità: SEMINATIVO di classe 03
Superficie: 270 m²

Partita: 904

FRAZIONAMENTO del 04/04/1991 in atti dal
16/04/1991 (n. 201.7/1991)

Sono stati inoltre variati/soppressi i seguenti
immobili:

Comune: ASCOLI SATRIANO (A463) (FG)

Foglio 42 Particella 107

Foglio 42 Particella 91

> Storia degli intestati dell'immobile

Dati identificativi: Immobile predecessore - Comune di ASCOLI SATRIANO (A463) (FG) Foglio 42 Particella 1

➤ 1. PELLEGRINO Carmela
(CF PLLCML04P53A463N)
nata a ASCOLI SATRIANO (FG) il 13/09/1904

📅 dall'impianto al 30/10/1990

Diritto di: Da verificare (deriva dall'atto 1)

1. Impianto meccanografico del 05/02/1976

Dati identificativi: Immobile predecessore - Comune di ASCOLI SATRIANO (A463) (FG) Foglio 42 Particella 60

➤ 1. PELLEGRINO Carmela
(CF PLLCML04P53A463N)
nata a ASCOLI SATRIANO (FG) il 13/09/1904

📅 dal 07/02/1976 al 30/10/1990

Diritto di: Da verificare (deriva dall'atto 2)

2. FRAZIONAMENTO del 07/02/1976 in atti dal
03/08/1989 (n. 3.20/1976)

Dati identificativi: Immobile predecessore - Comune di ASCOLI SATRIANO (A463) (FG) Foglio 42 Particella 91

➤ 1. PELLEGRINO Carmela
(CF PLLCML04P53A463N)
nata a ASCOLI SATRIANO (FG) il 13/09/1904

📅 dal 30/10/1990 al 04/04/1991

Diritto di: Da verificare (deriva dall'atto 3)

3. FRAZIONAMENTO del 30/10/1990 in atti dal
30/10/1990 (n. 2128.2/1990)

Dati identificativi: Immobile attuale - Comune di ASCOLI SATRIANO (A463) (FG) Foglio 42 Particella 106

➤ 1. FREZZA Maria (CF FRZMRA32L43A463P)
nata a ASCOLI SATRIANO (FG) il 03/07/1932

📅 dal 11/07/1990 al 27/07/2011

Diritto di: Proprietà per 1000/1000 (deriva dall'atto

4)

4. DENUNZIA (NEI PASSAGGI PER CAUSA DI
MORTE) del 11/07/1990 - UR Sede FOGGIA (FG)
Registrazione Volume 181 n. 58 registrato in data
02/01/1991 - Voltura n. 149.1/1991 in atti dal 16/12/1996

➤ **1. PELLEGRINO Carmela**
(CF PLLCML04P53A463N)
nata a ASCOLI SATRIANO (FG) il 13/09/1904
📅 dal 04/04/1991 al 11/07/1990
Diritto di: Da verificare (deriva dall'atto 5)

➤ **1. MARZIANI Corrado**
(CF MRZCRD68M31D643O)
nato a FOGGIA (FG) il 31/08/1968
📅 dal 27/07/2011 al 27/07/2011
Diritto di: Proprieta' per 1/3 in regime di
separazione dei beni (deriva dall'atto 6)

➤ **2. MARZIANI Mario**
(CF MRZMRA56T08B963J)
nato a CASERTA (CE) il 08/12/1956
📅 dal 27/07/2011 al 27/07/2011
Diritto di: Proprieta' per 1/3 Regime: bene
personale (deriva dall'atto 6)

➤ **3. MARZIANI Tiziana**
(CF MRZTZN63S57C773Q)
nata a CIVITAVECCHIA (RM) il 17/11/1963
📅 dal 27/07/2011 al 27/07/2011
Diritto di: Proprieta' per 1/3 in regime di
separazione dei beni (deriva dall'atto 6)

➤ **1. MARZIANI Corrado**
(CF MRZCRD68M31D643O)
nato a FOGGIA (FG) il 31/08/1968
📅 dal 27/07/2011 al 04/03/2020
Diritto di: Proprieta' per 1/1 in regime di
separazione dei beni (deriva dall'atto 7)

➤ **1. DI STEFANO Leonardo Antonio**
(CF DSTLRD78B17D643D)
nato a FOGGIA (FG) il 17/02/1978
📅 dal 04/03/2020
Diritto di: Proprieta' per 1/1 in regime di
separazione dei beni (deriva dall'atto 8)

5. FRAZIONAMENTO del 04/04/1991 in atti dal
16/04/1991 (n. 201.7/1991)

6. Atto del 27/07/2011 Pubblico ufficiale DE LUISE
ANTONIO Sede FRATTAMAGGIORE (NA) Repertorio
n. 32330 - DONAZIONE ACCETTATA Nota presentata
con Modello Unico n. 13927.2/2011 Reparto PI di
FOGGIA in atti dal 29/08/2011

7. Atto del 27/07/2011 Pubblico ufficiale DE LUISE
ANTONIO Sede FRATTAMAGGIORE (NA) Repertorio
n. 32330 - DIVISIONE Nota presentata con Modello
Unico n. 13928.2/2011 Reparto PI di FOGGIA in atti dal
29/08/2011

8. Atto del 04/03/2020 Pubblico ufficiale BONADIES
LUCA Sede ASCOLI SATRIANO (FG) Repertorio n.
3447 - COMPRAVENDITA Nota presentata con Modello
Unico n. 4027.1/2020 Reparto PI di FOGGIA in atti dal
09/03/2020

Visura telematica

Tributi speciali: Euro 0,90

Catasto terreni

Visura storica per immobile

Situazione degli atti informatizzati dall'impianto meccanografico al 23/11/2023



Immobile di catasto terreni



Causali di aggiornamento ed annotazioni

Informazioni riportate negli atti del catasto al 23/11/2023

Dati identificativi: Comune di ASCOLI SATRIANO (A463) (FG)

Foglio 42 Particella 107

Partita: 904

Classamento:

Redditi: dominicale Euro 0,77 Lire 1.500
agrario Euro 0,65 Lire 1.250

Particella con qualità: SEMINATIVO di classe 3

Superficie: 250 m²

> Intestati catastali

➤ 1. DI STEFANO Leonardo Antonio (CF DSTLRD78B17D643D)

nato a FOGGIA (FG) il 17/02/1978

Diritto di: Proprietà per 1/1 in regime di separazione dei beni

> Dati identificativi

📅 dall'impianto al 07/02/1976

Immobile predecessore

Comune di ASCOLI SATRIANO (A463) (FG)

Foglio 42 Particella 1

Impianto meccanografico del 05/02/1976

📅 dal 07/02/1976 al 30/10/1990

Immobile predecessore

Comune di ASCOLI SATRIANO (A463) (FG)

Foglio 42 Particella 60

FRAZIONAMENTO del 07/02/1976 in atti dal 03/08/1989 (n. 3.20/1976)

Sono stati inoltre variati/soppressi i seguenti immobili:

Comune: ASCOLI SATRIANO (A463) (FG)

Foglio 42 Particella 1

Foglio 42 Particella 59

📅 dal 30/10/1990 al 04/04/1991

Immobile predecessore

Comune di ASCOLI SATRIANO (A463) (FG)

Foglio 42 Particella 91

FRAZIONAMENTO del 30/10/1990 in atti dal 30/10/1990 (n. 2128.2/1990)

Sono stati inoltre variati/soppressi i seguenti immobili:

Comune: ASCOLI SATRIANO (A463) (FG)

Foglio 42 Particella 90

Foglio 42 Particella 60

📅 dal 04/04/1991

Immobile attuale

Comune di **ASCOLI SATRIANO (A463) (FG)**

Foglio 42 Particella 107

FRAZIONAMENTO del 04/04/1991 in atti dal
16/04/1991 (n. 201.7/1991)

**Sono stati inoltre variati/soppressi i seguenti
immobili:**

Comune: **ASCOLI SATRIANO (A463) (FG)**

Foglio 42 Particella 106

Foglio 42 Particella 91

> Dati di classamento

📅 dall'impianto al 07/02/1976

Immobile predecessore

Comune di **ASCOLI SATRIANO (A463) (FG)**

Foglio 42 Particella 1

Redditi: dominicale **Euro 205,32 Lire 397.560**

agrario **Euro 171,10 Lire 331.300**

Particella con qualità: **SEMINATIVO** di classe **03**

Superficie: **66.260 m²**

Partita: **904**

Impianto meccanografico del 05/02/1976

📅 dal 07/02/1976 al 30/10/1990

Immobile predecessore

Comune di **ASCOLI SATRIANO (A463) (FG)**

Foglio 42 Particella 60

Redditi: dominicale **Euro 45,86 Lire 88.800**

agrario **Euro 38,22 Lire 74.000**

Particella con qualità: **SEMINATIVO** di classe **03**

Superficie: **14.800 m²**

Partita: **904**

FRAZIONAMENTO del 07/02/1976 in atti dal
03/08/1989 (n. 3.20/1976)

**Sono stati inoltre variati/soppressi i seguenti
immobili:**

Comune: **ASCOLI SATRIANO (A463) (FG)**

Foglio 42 Particella 1

Foglio 42 Particella 59

📅 dal 30/10/1990 al 04/04/1991

Immobile predecessore

Comune di **ASCOLI SATRIANO (A463) (FG)**

Foglio 42 Particella 91

Redditi: dominicale **Euro 1,61 Lire 3.120**

agrario **Euro 1,34 Lire 2.600**

Particella con qualità: **SEMINATIVO** di classe **03**

Superficie: **520 m²**

Partita: **904**

FRAZIONAMENTO del 30/10/1990 in atti dal
30/10/1990 (n. 2128.2/1990)

**Sono stati inoltre variati/soppressi i seguenti
immobili:**

Comune: **ASCOLI SATRIANO (A463) (FG)**

Foglio 42 Particella 90
Foglio 42 Particella 60

📅 dal 04/04/1991

Immobile attuale

Comune di ASCOLI SATRIANO (A463) (FG)

Foglio 42 Particella 107

Redditi: dominicale Euro 0,77 Lire 1.500

agrario Euro 0,65 Lire 1.250

Particella con qualità: SEMINATIVO di classe 03
Superficie: 250 m²

Partita: 904

FRAZIONAMENTO del 04/04/1991 in atti dal
16/04/1991 (n. 201.7/1991)

Sono stati inoltre variati/soppressi i seguenti
immobili:

Comune: ASCOLI SATRIANO (A463) (FG)

Foglio 42 Particella 106

Foglio 42 Particella 91

> Storia degli intestati dell'immobile

Dati identificativi: Immobile predecessore - Comune di ASCOLI SATRIANO (A463) (FG) Foglio 42 Particella 1

➤ 1. PELLEGRINO Carmela
(CF PLLCML04P53A463N)
nata a ASCOLI SATRIANO (FG) il 13/09/1904

📅 dall'impianto al 30/10/1990

Diritto di: Da verificare (deriva dall'atto 1)

1. Impianto meccanografico del 05/02/1976

Dati identificativi: Immobile predecessore - Comune di ASCOLI SATRIANO (A463) (FG) Foglio 42 Particella 60

➤ 1. PELLEGRINO Carmela
(CF PLLCML04P53A463N)
nata a ASCOLI SATRIANO (FG) il 13/09/1904

📅 dal 07/02/1976 al 30/10/1990

Diritto di: Da verificare (deriva dall'atto 2)

2. FRAZIONAMENTO del 07/02/1976 in atti dal
03/08/1989 (n. 3.20/1976)

Dati identificativi: Immobile predecessore - Comune di ASCOLI SATRIANO (A463) (FG) Foglio 42 Particella 91

➤ 1. PELLEGRINO Carmela
(CF PLLCML04P53A463N)
nata a ASCOLI SATRIANO (FG) il 13/09/1904

📅 dal 30/10/1990 al 04/04/1991

Diritto di: Da verificare (deriva dall'atto 3)

3. FRAZIONAMENTO del 30/10/1990 in atti dal
30/10/1990 (n. 2128.2/1990)

Dati identificativi: Immobile attuale - Comune di ASCOLI SATRIANO (A463) (FG) Foglio 42 Particella 107

➤ 1. FREZZA Maria (CF FRZMRA32L43A463P)
nata a ASCOLI SATRIANO (FG) il 03/07/1932

📅 dal 11/07/1990 al 27/07/2011

Diritto di: Proprietà per 1000/1000 (deriva dall'atto
4)

4. DENUNZIA (NEI PASSAGGI PER CAUSA DI
MORTE) del 11/07/1990 - UR Sede FOGGIA (FG)
Registrazione Volume 181 n. 58 registrato in data
02/01/1991 - Voltura n. 149.1/1991 in atti dal 16/12/1996

- **1. PELLEGRINO Carmela**
(CF PLLCML04P53A463N)
nata a ASCOLI SATRIANO (FG) il 13/09/1904
📅 dal 04/04/1991 al 11/07/1990
Diritto di: Da verificare (deriva dall'atto 5)
- **1. MARZIANI Corrado**
(CF MRZCRD68M31D643O)
nato a FOGGIA (FG) il 31/08/1968
📅 dal 27/07/2011 al 27/07/2011
Diritto di: Proprieta' per 1/3 in regime di
separazione dei beni (deriva dall'atto 6)
- **2. MARZIANI Mario**
(CF MRZMRA56T08B963J)
nato a CASERTA (CE) il 08/12/1956
📅 dal 27/07/2011 al 27/07/2011
Diritto di: Proprieta' per 1/3 Regime: bene
personale (deriva dall'atto 6)
- **3. MARZIANI Tiziana**
(CF MRZTZN63S57C773Q)
nata a CIVITAVECCHIA (RM) il 17/11/1963
📅 dal 27/07/2011 al 27/07/2011
Diritto di: Proprieta' per 1/3 in regime di
separazione dei beni (deriva dall'atto 6)
- **1. MARZIANI Corrado**
(CF MRZCRD68M31D643O)
nato a FOGGIA (FG) il 31/08/1968
📅 dal 27/07/2011 al 04/03/2020
Diritto di: Proprieta' per 1/1 in regime di
separazione dei beni (deriva dall'atto 7)
- **1. DI STEFANO Leonardo Antonio**
(CF DSTLRD78B17D643D)
nato a FOGGIA (FG) il 17/02/1978
📅 dal 04/03/2020
Diritto di: Proprieta' per 1/1 in regime di
separazione dei beni (deriva dall'atto 8)
5. FRAZIONAMENTO del 04/04/1991 in atti dal
16/04/1991 (n. 201.7/1991)
6. Atto del 27/07/2011 Pubblico ufficiale DE LUISE
ANTONIO Sede FRATTAMAGGIORE (NA) Repertorio
n. 32330 - DONAZIONE ACCETTATA Nota presentata
con Modello Unico n. 13927.2/2011 Reparto PI di
FOGGIA in atti dal 29/08/2011
7. Atto del 27/07/2011 Pubblico ufficiale DE LUISE
ANTONIO Sede FRATTAMAGGIORE (NA) Repertorio
n. 32330 - DIVISIONE Nota presentata con Modello
Unico n. 13928.2/2011 Reparto PI di FOGGIA in atti dal
29/08/2011
8. Atto del 04/03/2020 Pubblico ufficiale BONADIES
LUCA Sede ASCOLI SATRIANO (FG) Repertorio n.
3447 - COMPRAVENDITA Nota presentata con Modello
Unico n. 4027.1/2020 Reparto PI di FOGGIA in atti dal
09/03/2020

Visura telematica

Tributi speciali: Euro 0,90

Catasto terreni

Visura storica per immobile

Situazione degli atti informatizzati dall'impianto meccanografico al 23/11/2023



Immobile di catasto terreni



Causali di aggiornamento ed annotazioni

Informazioni riportate negli atti del catasto al 23/11/2023

Dati identificativi: Comune di ASCOLI SATRIANO (A463) (FG)

Foglio 42 Particella 109

Partita: 904

Classamento:

Redditi: dominicale Euro 0,12 Lire 240
agrario Euro 0,10 Lire 200

Particella con qualità: SEMINATIVO di classe 3

Superficie: 40 m²

> Intestati catastali

➤ 1. DI STEFANO Leonardo Antonio (CF DSTLRD78B17D643D)

nato a FOGGIA (FG) il 17/02/1978

Diritto di: Proprietà per 1/1 in regime di separazione dei beni

> Dati identificativi

📅 dall'impianto al 30/10/1990

Immobile predecessore

Comune di ASCOLI SATRIANO (A463) (FG)

Foglio 42 Particella 1

Impianto meccanografico del 05/02/1976

📅 dal 30/10/1990 al 04/04/1991

Immobile predecessore

Comune di ASCOLI SATRIANO (A463) (FG)

Foglio 42 Particella 87

FRAZIONAMENTO del 30/10/1990 in atti dal 30/10/1990 (n. 2128.1/1990)

Sono stati inoltre variati/soppressi i seguenti immobili:

Comune: ASCOLI SATRIANO (A463) (FG)

Foglio 42 Particella 89

Foglio 42 Particella 86

Foglio 42 Particella 88

Foglio 42 Particella 1

📅 dal 04/04/1991

Immobile attuale

Comune di ASCOLI SATRIANO (A463) (FG)

Foglio 42 Particella 109

FRAZIONAMENTO del 04/04/1991 in atti dal 16/04/1991 (n. 201.8/1991)

Sono stati inoltre variati/soppressi i seguenti immobili:

Comune: ASCOLI SATRIANO (A463) (FG)

Foglio 42 Particella 108
Foglio 42 Particella 87

> Dati di classamento

📅 dall'impianto al 07/02/1976

Impianto meccanografico del 05/02/1976

Immobile predecessore

Comune di **ASCOLI SATRIANO (A463) (FG)**

Foglio **42** Particella **1**

Redditi: dominicale **Euro 205,32 Lire 397.560**

agrario **Euro 171,10 Lire 331.300**

Particella con qualità: **SEMINATIVO** di classe **03**
Superficie: **66.260 m²**

Partita: **904**

📅 dal 07/02/1976 al 30/10/1990

FRAZIONAMENTO del 07/02/1976 in atti dal
03/08/1989 (n. 3.20/1976)

Immobile predecessore

Comune di **ASCOLI SATRIANO (A463) (FG)**

Foglio **42** Particella **1**

Redditi: dominicale **Euro 155,93 Lire 301.920**

agrario **Euro 129,94 Lire 251.600**

Particella con qualità: **SEMINATIVO** di classe **03**
Superficie: **50.320 m²**

Partita: **904**

Sono stati inoltre variati/soppressi i seguenti immobili:

Comune: **ASCOLI SATRIANO (A463) (FG)**

Foglio 42 Particella 59

Foglio 42 Particella 60

📅 dal 30/10/1990 al 04/04/1991

FRAZIONAMENTO del 30/10/1990 in atti dal
30/10/1990 (n. 2128.1/1990)

Immobile predecessore

Comune di **ASCOLI SATRIANO (A463) (FG)**

Foglio **42** Particella **87**

Redditi: dominicale **Euro 39,11 Lire 75.720**

agrario **Euro 32,59 Lire 63.100**

Particella con qualità: **SEMINATIVO** di classe **03**
Superficie: **12.620 m²**

Partita: **904**

Sono stati inoltre variati/soppressi i seguenti immobili:

Comune: **ASCOLI SATRIANO (A463) (FG)**

Foglio 42 Particella 89

Foglio 42 Particella 86

Foglio 42 Particella 88

Foglio 42 Particella 1

📅 dal 04/04/1991

Immobile attuale

Comune di **ASCOLI SATRIANO (A463) (FG)**

Foglio **42** Particella **109**

Redditi: dominicale **Euro 0,12 Lire 240**

agrario **Euro 0,10 Lire 200**

Particella con qualità: **SEMINATIVO** di classe **03**
Superficie: **40 m²**

Partita: **904**

FRAZIONAMENTO del 04/04/1991 in atti dal
16/04/1991 (n. 201.8/1991)

Sono stati inoltre variati/soppressi i seguenti immobili:

Comune: **ASCOLI SATRIANO (A463) (FG)**

Foglio 42 Particella 108

Foglio 42 Particella 87

> Storia degli intestati dell'immobile

Dati identificativi: Immobile predecessore - Comune di ASCOLI SATRIANO (A463) (FG) Foglio 42 Particella 1

➤ **1. PELLEGRINO Carmela (CF PLLCML04P53A463N)**
nata a ASCOLI SATRIANO (FG) il 13/09/1904

📅 dall'impianto al 30/10/1990
Diritto di: Da verificare (deriva dall'atto 1)

1. Impianto meccanografico del 05/02/1976

Dati identificativi: Immobile predecessore - Comune di ASCOLI SATRIANO (A463) (FG) Foglio 42 Particella 87

➤ **1. PELLEGRINO Carmela (CF PLLCML04P53A463N)**
nata a ASCOLI SATRIANO (FG) il 13/09/1904

📅 dal 30/10/1990 al 04/04/1991
Diritto di: Da verificare (deriva dall'atto 2)

2. FRAZIONAMENTO del 30/10/1990 in atti dal
30/10/1990 (n. 2128.1/1990)

Dati identificativi: Immobile attuale - Comune di ASCOLI SATRIANO (A463) (FG) Foglio 42 Particella 109

➤ **1. FREZZA Maria (CF FRZMRA32L43A463P)**
nata a ASCOLI SATRIANO (FG) il 03/07/1932

📅 dal 11/07/1990 al 27/07/2011
Diritto di: Proprieta' per 1000/1000 (deriva dall'atto 3)

3. DENUNZIA (NEI PASSAGGI PER CAUSA DI MORTE) del 11/07/1990 - UR Sede FOGGIA (FG) Registrazione Volume 181 n. 58 registrato in data 02/01/1991 - Voltura n. 149.1/1991 in atti dal 16/12/1996

➤ **1. PELLEGRINO Carmela (CF PLLCML04P53A463N)**
nata a ASCOLI SATRIANO (FG) il 13/09/1904

📅 dal 04/04/1991 al 11/07/1990
Diritto di: Da verificare (deriva dall'atto 4)

4. FRAZIONAMENTO del 04/04/1991 in atti dal
16/04/1991 (n. 201.8/1991)

➤ **1. MARZIANI Corrado (CF MRZCRD68M31D643O)**
nato a FOGGIA (FG) il 31/08/1968

📅 dal 27/07/2011 al 27/07/2011
Diritto di: Proprieta' per 1/3 in regime di separazione dei beni (deriva dall'atto 5)

5. Atto del 27/07/2011 Pubblico ufficiale DE LUISE ANTONIO Sede FRATTAMAGGIORE (NA) Repertorio n. 32330 - DONAZIONE ACCETTATA Nota presentata con Modello Unico n. 13927.2/2011 Reparto PI di FOGGIA in atti dal 29/08/2011

- **2. MARZIANI Mario**
(CF MRZMRA56T08B963J)
nato a CASERTA (CE) il 08/12/1956
📅 dal 27/07/2011 al 27/07/2011
Diritto di: Proprieta' per 1/3 Regime: bene
personale (deriva dall'atto 5)
- **3. MARZIANI Tiziana**
(CF MRZTZN63S57C773Q)
nata a CIVITAVECCHIA (RM) il 17/11/1963
📅 dal 27/07/2011 al 27/07/2011
Diritto di: Proprieta' per 1/3 in regime di
separazione dei beni (deriva dall'atto 5)
- **1. MARZIANI Corrado**
(CF MRZCRD68M31D643O)
nato a FOGGIA (FG) il 31/08/1968
📅 dal 27/07/2011 al 04/03/2020
Diritto di: Proprieta' per 1/1 in regime di
separazione dei beni (deriva dall'atto 6)
- **1. DI STEFANO Leonardo Antonio**
(CF DSTLRD78B17D643D)
nato a FOGGIA (FG) il 17/02/1978
📅 dal 04/03/2020
Diritto di: Proprieta' per 1/1 in regime di
separazione dei beni (deriva dall'atto 7)

6. Atto del 27/07/2011 Pubblico ufficiale DE LUISE ANTONIO Sede FRATTAMAGGIORE (NA) Repertorio n. 32330 - DIVISIONE Nota presentata con Modello Unico n. 13928.2/2011 Reparto PI di FOGGIA in atti dal 29/08/2011

7. Atto del 04/03/2020 Pubblico ufficiale BONADIES LUCA Sede ASCOLI SATRIANO (FG) Repertorio n. 3447 - COMPRAVENDITA Nota presentata con Modello Unico n. 4027.1/2020 Reparto PI di FOGGIA in atti dal 09/03/2020

Visura telematica

Tributi speciali: Euro 0,90

COMUNE DI
ASCOLI SATRIANO (FG)

FOGLIO N. 57

Catasto terreni
Visura storica per immobile

Situazione degli atti informatizzati dall'impianto meccanografico al 22/11/2023



Immobile di catasto terreni



Causali di aggiornamento ed annotazioni

Informazioni riportate negli atti del catasto al 22/11/2023

Dati identificativi: Comune di ASCOLI SATRIANO (A463) (FG)

Foglio 57 Particella 1

Partita: 3895

Classamento:

Redditi: dominicale Euro 28,29 Lire 54.780

agrario Euro 42,44 Lire 82.170

Particella con qualità: SEMINATIVO di classe 4

Superficie: 18.260 m²

> Intestati catastali

➤ 1. CHINNI Alessandra (CF CHNLSN66S65D269Z)

nata a DELICETO (FG) il 25/11/1966

Diritto di: Proprieta' per 1/1

> Dati identificativi

 dall'impianto

Impianto meccanografico del 05/02/1976

Immobile attuale

Comune di ASCOLI SATRIANO (A463) (FG)

Foglio 57 Particella 1

> Dati di classamento

 dall'impianto

Impianto meccanografico del 05/02/1976

Immobile attuale

Comune di ASCOLI SATRIANO (A463) (FG)

Foglio 57 Particella 1

Redditi: dominicale Euro 28,29 Lire 54.780

agrario Euro 42,44 Lire 82.170

Particella con qualità: SEMINATIVO di classe 04


Superficie: 18.260 m²

Partita: 3895

> Storia degli intestati dell'immobile


Dati identificativi: Immobile attuale - Comune di ASCOLI SATRIANO (A463) (FG) Foglio 57 Particella 1

> 1. CAPITOLO DELLA CATTEDRALE DI ASCOLI SATRIANO


 dall'impianto al 30/01/1985
Diritto di: Diritto del concedente (deriva dall'atto 1)

1. Impianto meccanografico del 05/02/1976


> 2. DI MISCIO Antonio ; Fu Vito

 dall'impianto al 30/01/1985
Diritto di: Livellario in parte (deriva dall'atto 1)


> 3. DI MISCIO Francesco ; Fu Vito

 dall'impianto al 30/01/1985
Diritto di: Livellario in parte (deriva dall'atto 1)


> 4. DI MISCIO Lucia ; Fu Vito

 dall'impianto al 30/01/1985
Diritto di: Livellario in parte (deriva dall'atto 1)


> 5. DI MISCIO Vincenza ; Fu Vito

 dall'impianto al 30/01/1985
Diritto di: Livellario in parte (deriva dall'atto 1)

> 6. MONASTERO DELLE CARMELITANE SCALZE DI SAN GIUSEPPE


 dall'impianto al 30/01/1985
Diritto di: Livellario in parte (deriva dall'atto 1)

> 7. MORELLI Antonio


 dall'impianto al 30/01/1985
Diritto di: Livellario in parte (deriva dall'atto 1)

> 8. MORELLI Carmela

nata a ACCADIA (FG) il 01/05/1941


 dall'impianto al 30/01/1985
Diritto di: Livellario in parte (deriva dall'atto 1)

> 9. MORELLI Cosimo


 dall'impianto al 30/01/1985
Diritto di: Livellario in parte (deriva dall'atto 1)

> 10. MORELLI Domenico


nato a ASCOLI SATRIANO (FG) il 22/06/1947

 dall'impianto al 30/01/1985
Diritto di: Livellario in parte (deriva dall'atto 1)

> 11. MORELLI Donata

 dall'impianto al 30/01/1985
Diritto di: Livellario in parte (deriva dall'atto 1)

> 12. MORELLI Michelina

 dall'impianto al 30/01/1985
Diritto di: Livellario in parte (deriva dall'atto 1)

> 1. CAPITOLO DELLA CATTEDRALE DI ASCOLI SATRIANO

sede in DELICETO (FG)

2. SENTENZA (ATTO DELL'AUTORITA' GIUDIZIARIA) del 30/01/1985 Pubblico ufficiale FANSINI VITO Repertorio n. 143 Registrazione n. 8418 registrato in data 12/04/1985 - n. 2480.1/1987 in atti dal 23/09/1993

📅 dal 30/01/1985 al 04/04/1986
Diritto di: Diritto del concedente (deriva dall'atto 2)

➤ **2. DI MISCIO Lucia**
(CF DMSLCU01S44D269Z)
nata a DELICETO (FG) il 04/11/1901

📅 dal 30/01/1985 al 04/04/1986
Diritto di: Livellario (deriva dall'atto 2)

➤ **1. DI MISCIO Vincenza**
(CF DMSVCN10C69D269H)
nata a DELICETO (FG) il 29/03/1910

📅 dal 04/04/1986 al 07/10/1986
Diritto di: Da verificare (deriva dall'atto 3)

➤ **1. BIZZARRO Lucia**
(CF BZZLCU45M65D269O)
nata a DELICETO (FG) il 25/08/1945

📅 dal 07/10/1986 al 12/01/2007
Diritto di: Livellario (deriva dall'atto 4)

➤ **2. CAPITOLO DELLA CATTEDRALE DI ASCOLI SATRIANO**
sede in DELICETO (FG)

📅 dal 07/10/1986 al 12/01/2007
Diritto di: Diritto del concedente (deriva dall'atto 4)

➤ **1. CHINNI Alessandra**
(CF CHNLSN66S65D269Z)
nata a DELICETO (FG) il 25/11/1966

📅 dal 12/01/2007 al 12/01/2007
Diritto di: Enfiteusi per 1/1 Regime: bene personale (deriva dall'atto 5)

➤ **2. COMUNE DI DELICETO**

📅 dal 12/01/2007 al 12/01/2007
Diritto di: Diritto del concedente per 1/1 (deriva dall'atto 5)

➤ **1. BIZZARRO Lucia**
(CF BZZLCU45M65D269O)
nata a DELICETO (FG) il 25/08/1945

📅 dal 12/01/2007 al 27/10/2009
Diritto di: Enfiteusi per 1/1 Regime: bene personale (deriva dall'atto 6)

➤ **2. CAPITOLO DELLA CATTEDRALE DI ASCOLI SATRIANO**
(CF 00000000018)^{a)}
sede in ASCOLI SATRIANO (FG)

📅 dal 12/01/2007 al 07/07/2011
Diritto di: Diritto del concedente per 1/1 (deriva dall'atto 6)

➤ **1. CHINNI Alessandra**
(CF CHNLSN66S65D269Z)
nata a DELICETO (FG) il 25/11/1966

📅 dal 27/10/2009 al 07/07/2011
Diritto di: Enfiteusi per 1/1 (deriva dall'atto 7)

➤ **1. CHINNI Alessandra**
(CF CHNLSN66S65D269Z)
nata a DELICETO (FG) il 25/11/1966

3. DENUNZIA (NEI PASSAGGI PER CAUSA DI MORTE) del 04/04/1986 Sede FOGGIA (FG) Registrazione Volume 128 n. 89 registrato in data 20/09/1986 - Voltura n. 5690.1/1986 in atti dal 23/09/1993

4. Atto del 07/10/1986 Pubblico ufficiale VASSALLI FRANCESCO Sede DELICETO (FG) Repertorio n. 23184 Sede FOGGIA (FG) Registrazione n. 4638 registrato in data 22/10/1986 - n. 492.1/1987 in atti dal 23/09/1993

5. Atto del 12/01/2007 Pubblico ufficiale DI CARLO BRUNO Sede FOGGIA (FG) Repertorio n. 30904 - DONAZIONE ACCETTATA (Passaggi intermedi da esaminare) Trascrizione n. 1612.2/2007 Reparto PI di FOGGIA in atti dal 29/01/2007

6. VOLTURA D'UFFICIO del 12/01/2007 Pubblico ufficiale DI CARLO BRUNO Sede FOGGIA (FG) Repertorio n. 30904 - CANC PASS INTERM DA ESAM TR.1612/07 Voltura n. 2752.1/2007 - Pratica n. FG0031299 in atti dal 02/02/2007

7. RETTIFICA DI INTESTAZIONE ALL'ATTUALITA' del 27/10/2009 - 345225/09 RETT.INTEST.ATTO DEL 12/01/07 Voltura n. 20047.1/2009 - Pratica n. FG0347160 in atti dal 27/10/2009

8. VOLTURA D'UFFICIO del 07/07/2011 Pubblico ufficiale TRIBUNALE DI FOGGI Sede FOGGIA (FG) Repertorio n. 4380 - AFFRANCAZIONE-TR.11445/2011 REC.ESITI Voltura n. 20559.1/2011 - Pratica n. FG0235292 in atti dal 31/08/2011

📅 dal 07/07/2011
Diritto di: Proprieta' per 1/1 (deriva dall'atto 8)

Visura telematica

Tributi speciali: Euro 0,90

Legenda

a) Codice fiscale non validato in anagrafe tributaria

COMUNE DI
ASCOLI SATRIANO (FG)

FOGLIO N. 59

Catasto terreni

Visura storica per immobile

Situazione degli atti informatizzati dall'impianto meccanografico al 23/11/2023



Immobile di catasto terreni



Causali di aggiornamento ed annotazioni

Informazioni riportate negli atti del catasto al 23/11/2023

Dati identificativi: Comune di ASCOLI SATRIANO (A463) (FG)

Foglio 59 Particella 91

Classamento:

Redditi: dominicale Euro 111,02 Lire 214.973

agrario Euro 65,61 Lire 127.030

Particella con qualità: SEMINATIVO di classe 1

Superficie: 19.543 m²

> Intestati catastali

> 1. PROVINCIA DI FOGGIA (CF 00374200715)

sede in FOGGIA (FG)

Diritto di: Proprieta' per 1/1

> Dati identificativi

📅 dall'impianto al 22/11/2001

Immobile predecessore

Comune di ASCOLI SATRIANO (A463) (FG)

Foglio 59 Particella 2

Impianto meccanografico del 05/02/1976

📅 dal 22/11/2001

Immobile attuale

Comune di ASCOLI SATRIANO (A463) (FG)

Foglio 59 Particella 91

FRAZIONAMENTO del 22/11/2001 Pratica n. 278484U
in atti dal 22/11/2001 (n. 278484.1/2001)

Sono stati inoltre variati/soppressi i seguenti immobili:

Comune: ASCOLI SATRIANO (A463) (FG)

Foglio 59 Particella 105

Foglio 59 Particella 104

Foglio 59 Particella 100

Foglio 59 Particella 99

Foglio 59 Particella 95

Foglio 59 Particella 4

Foglio 59 Particella 106

Foglio 59 Particella 102

Foglio 59 Particella 98

Foglio 59 Particella 16

Foglio 59 Particella 103

Foglio 59 Particella 101

Foglio 59 Particella 92

*Foglio 59 Particella 2
Foglio 59 Particella 36
Foglio 59 Particella 96
Foglio 59 Particella 15
Foglio 59 Particella 93
Foglio 59 Particella 90
Foglio 59 Particella 97
Foglio 59 Particella 94*

> Dati di classamento

dall'impianto al 22/11/2001

Impianto meccanografico del 05/02/1976

Immobile predecessore

Comune di **ASCOLI SATTRIANO (A463) (FG)**

Foglio **59** Particella **2**

Redditi: dominicale **Euro 931,19 Lire 1.803.032**

agrario **Euro 550,25 Lire 1.065.428**

Particella con qualità: **SEMINATIVO** di classe **01**
Superficie: **163.912 m²**

Partita: **2013**

dal 22/11/2001

FRAZIONAMENTO del 22/11/2001 Pratica n. 278484U
in atti dal 22/11/2001 (n. 278484.1/2001)

Immobile attuale

Comune di **ASCOLI SATTRIANO (A463) (FG)**

Foglio **59** Particella **91**

Redditi: dominicale **Euro 111,02 Lire 214.973**

agrario **Euro 65,61 Lire 127.030**

Particella con qualità: **SEMINATIVO** di classe **01**
Superficie: **19.543 m²**

Sono stati inoltre variati/soppressi i seguenti immobili:

Comune: **ASCOLI SATTRIANO (A463) (FG)**

Foglio 59 Particella 105

Foglio 59 Particella 104

Foglio 59 Particella 100

Foglio 59 Particella 99

Foglio 59 Particella 95

Foglio 59 Particella 4

Foglio 59 Particella 106

Foglio 59 Particella 102

Foglio 59 Particella 98

Foglio 59 Particella 16

Foglio 59 Particella 103

Foglio 59 Particella 101

Foglio 59 Particella 92

Foglio 59 Particella 2

Foglio 59 Particella 36

Foglio 59 Particella 96

Foglio 59 Particella 15

Foglio 59 Particella 93

Foglio 59 Particella 90

Foglio 59 Particella 97

Foglio 59 Particella 94

> Storia degli intestati dell'immobile

Dati identificativi: Immobile predecessore - Comune di ASCOLI SATTIANO (A463) (FG) Foglio 59 Particella 2

- **1. DI LORETO Anna ; Maria Fu Ernesto**
 - 📄 dall'impianto al 10/10/1978
 - Diritto di: Proprieta' per 2/18 (deriva dall'atto 1)
 - **2. DI LORETO Biagio ; Fu Ernesto**
 - 📄 dall'impianto al 10/10/1978
 - Diritto di: Proprieta' per 5/18 (deriva dall'atto 1)
 - **3. DI LORETO Laura ; Fu Ernesto**
 - 📄 dall'impianto al 10/10/1978
 - Diritto di: Proprieta' per 2/18 (deriva dall'atto 1)
 - **4. DI LORETO Luisa ; Fu Ernesto**
 - 📄 dall'impianto al 10/10/1978
 - Diritto di: Proprieta' per 2/18 (deriva dall'atto 1)
 - **5. DI LORETO Roberto ; Fu Ernesto**
 - 📄 dall'impianto al 10/10/1978
 - Diritto di: Proprieta' per 5/18 (deriva dall'atto 1)
 - **6. DI LORETO Stefania ; Fu Ernesto**
 - 📄 dall'impianto al 10/10/1978
 - Diritto di: Proprieta' per 2/18 (deriva dall'atto 1)
 - **7. GRAZIANI Bice ; Fu Filippo Ved Di Loreto**
 - 📄 dall'impianto al 10/10/1978
 - Diritto di: Usufruttuario parziale (deriva dall'atto 1)
 - **1. DI LORETO Anna Maria (CF DLRNMR26L46H501Y)**
 - nata a ROMA (RM) il 06/07/1926
 - 📄 dal 10/10/1978 al 22/12/1991
 - Diritto di: Proprieta' per 4/30 (deriva dall'atto 2)
 - **2. DI LORETO Luisa (CF DLRLSU30P43A678B)**
 - nata a BARREA (AQ) il 03/09/1930
 - 📄 dal 10/10/1978 al 22/12/1991
 - Diritto di: Proprieta' per 4/30 (deriva dall'atto 2)
 - **3. DI LORETO Roberto (CF DLRRRT28S24H501W)**
 - nato a ROMA (RM) il 24/11/1928
 - 📄 dal 10/10/1978 al 22/12/1991
 - Diritto di: Proprieta' per 9/30 (deriva dall'atto 2)
 - **4. DI LORETO Stefania (CF DLRSFN27M44H501D)**
 - nata a ROMA (RM) il 04/08/1927
 - 📄 dal 10/10/1978 al 22/12/1991
 - Diritto di: Proprieta' per 4/30 (deriva dall'atto 2)
 - **5. DI LORETO Biagio (CF DLRBGI24S05C129F)**
 - nato a CASTELLAMMARE DI STABIA (NA) il 05/11/1924
1. Impianto meccanografico del 05/02/1976
2. DENUNZIA (NEI PASSAGGI PER CAUSA DI MORTE) del 10/10/1978 - UR Sede ROMA (RM) Registrazione Volume 8370 n. 31 registrato in data 09/04/1979 - Voltura n. 89681 in atti dal 29/12/1981

📅 dal 10/10/1978 al 22/12/1991
Diritto di: Proprieta' per 9/30 (deriva dall'atto 2)

➤ **6. GRAZIANI Bice ; Fu Filippo Ved Di Loreto**

📅 dal 10/10/1978 al 22/12/1991
Diritto di: Usufruttuario parziale (deriva dall'atto 2)

➤ **1. DILORETO Biagio
(CF DLRBGI24S05C129F)**
nato a CASTELLAMMARE DI STABIA (NA) il
05/11/1924

📅 dal 12/11/1990 al 22/11/2001
Diritto di: Proprieta' (deriva dall'atto 3)

➤ **1. DI LORETO Anna Maria
(CF DLRNMR26L46H501Y)**
nata a ROMA (RM) il 06/07/1926

📅 dal 22/12/1991 al 12/11/1990
Diritto di: Proprieta' per 4/30 (deriva dall'atto 4)

➤ **2. DI LORETO Luisa
(CF DLRLSU30P43A678B)**
nata a BARREA (AQ) il 03/09/1930

📅 dal 22/12/1991 al 12/11/1990
Diritto di: Proprieta' per 4/30 (deriva dall'atto 4)

➤ **3. DI LORETO Roberto
(CF DLRRRT28S24H501W)**
nato a ROMA (RM) il 24/11/1928

📅 dal 22/12/1991 al 12/11/1990
Diritto di: Proprieta' per 9/30 (deriva dall'atto 4)

➤ **4. DI LORETO Stefania
(CF DLRSFN27M44H501D)**
nata a ROMA (RM) il 04/08/1927

📅 dal 22/12/1991 al 12/11/1990
Diritto di: Proprieta' per 4/30 (deriva dall'atto 4)

➤ **5. DILORETO Biagio
(CF DLRBGI24S05C129F)**
nato a CASTELLAMMARE DI STABIA (NA) il
05/11/1924

📅 dal 22/12/1991 al 12/11/1990
Diritto di: Proprieta' per 9/30 (deriva dall'atto 4)

3. Atto del 12/11/1990 Pubblico ufficiale BARTOLI GIULIO Sede ROMA (RM) Repertorio n. 53943 - UR Sede ROMA (RM) Registrazione registrato in data 27/11/1990 - Voltura n. 2892.3/1992 in atti dal 20/09/1996

4. DOMANDA (COMPRESSE LE DENUNZIE PER VARIAZIONI) del 22/12/1991 Sede FOGGIA (FG) Registrazione n. 106292 registrato in data 02/11/1993 - Voltura n. 3407.1/1995 in atti dal 26/05/1995

Dati identificativi: Immobile attuale - Comune di ASCOLI SATTIANO (A463) (FG) Foglio 59 Particella 91

➤ **1. DILORETO Biagio
(CF DLRBGI24S05C129F)**
nato a CASTELLAMMARE DI STABIA (NA) il
05/11/1924

📅 dal 22/11/2001 al 07/02/2006
Diritto di: Proprieta' (deriva dall'atto 5)

➤ **1. PROVINCIA DI FOGGIA (CF 00374200715)**
sede in FOGGIA (FG)

📅 dal 07/02/2006
Diritto di: Proprieta' per 1/1 (deriva dall'atto 6)

5. FRAZIONAMENTO del 22/11/2001 Pratica n. 278484U in atti dal 22/11/2001 (n. 278484.1/2001)

6. Atto amministrativo DECRETO (DISPOSIZIONI DELLE AUTORITA') del 07/02/2006 Pubblico ufficiale PROVINCIA DI FOGGIA Sede FOGGIA (FG) Repertorio n. 7941 - CONTRATTO DI COMPRAVENDITA Trascrizione n. 3886.1/2006 Reparto PI di FOGGIA in atti dal 08/03/2006



Direzione Provinciale di Foggia
Ufficio Provinciale - Territorio
Servizi Catastali

Data: **23/11/2023**
Ora: **15:12:16**
Numero Pratica: **T267488/2023**
Pag: **5 - Fine**

Visura telematica

Tributi speciali: Euro 0,90

Catasto terreni

Visura storica per immobile

Situazione degli atti informatizzati dall'impianto meccanografico al 23/11/2023



Immobile di catasto terreni



Causali di aggiornamento ed annotazioni

Informazioni riportate negli atti del catasto al 23/11/2023

Dati identificativi: Comune di ASCOLI SATRIANO (A463) (FG)

Foglio 59 Particella 94

Classamento:

Redditi: dominicale Euro 40,41 Lire 78.240

agrario Euro 33,67 Lire 65.200

Particella con qualità: SEMINATIVO di classe 3

Superficie: 13.040 m²

> Intestati catastali

> 1. PROVINCIA DI FOGGIA (CF 00374200715)

sede in FOGGIA (FG)

Diritto di: Proprieta' per 1/1

> Dati identificativi

📅 dall'impianto al 22/11/2001

Immobile predecessore

Comune di ASCOLI SATRIANO (A463) (FG)

Foglio 59 Particella 4

Impianto meccanografico del 05/02/1976

📅 dal 22/11/2001

Immobile attuale

Comune di ASCOLI SATRIANO (A463) (FG)

Foglio 59 Particella 94

FRAZIONAMENTO del 22/11/2001 Pratica n. 278484U
in atti dal 22/11/2001 (n. 278484.1/2001)

Sono stati inoltre variati/soppressi i seguenti immobili:

Comune: ASCOLI SATRIANO (A463) (FG)

Foglio 59 Particella 105

Foglio 59 Particella 104

Foglio 59 Particella 100

Foglio 59 Particella 99

Foglio 59 Particella 95

Foglio 59 Particella 91

Foglio 59 Particella 4

Foglio 59 Particella 106

Foglio 59 Particella 102

Foglio 59 Particella 98

Foglio 59 Particella 16

Foglio 59 Particella 103

Foglio 59 Particella 101

*Foglio 59 Particella 92
Foglio 59 Particella 2
Foglio 59 Particella 36
Foglio 59 Particella 96
Foglio 59 Particella 15
Foglio 59 Particella 93
Foglio 59 Particella 90
Foglio 59 Particella 97*

> Dati di classamento

📅 dall'impianto al 22/11/2001

Impianto meccanografico del 05/02/1976

Immobile predecessore

Comune di **ASCOLI SATTRIANO (A463) (FG)**

Foglio **59** Particella **4**

Redditi: dominicale **Euro 284,83 Lire 551.502**

agrario **Euro 237,36 Lire 459.585**

Particella con qualità: **SEMINATIVO** di classe **03**
Superficie: **91.917 m²**

Partita: **2013**

📅 dal 22/11/2001

FRAZIONAMENTO del 22/11/2001 Pratica n. 278484U
in atti dal 22/11/2001 (n. 278484.1/2001)

Immobile attuale

Comune di **ASCOLI SATTRIANO (A463) (FG)**

Foglio **59** Particella **94**

Redditi: dominicale **Euro 40,41 Lire 78.240**

agrario **Euro 33,67 Lire 65.200**

Particella con qualità: **SEMINATIVO** di classe **03**
Superficie: **13.040 m²**

Sono stati inoltre variati/soppressi i seguenti immobili:

Comune: **ASCOLI SATTRIANO (A463) (FG)**

*Foglio 59 Particella 105
Foglio 59 Particella 104
Foglio 59 Particella 100
Foglio 59 Particella 99
Foglio 59 Particella 95
Foglio 59 Particella 91
Foglio 59 Particella 4
Foglio 59 Particella 106
Foglio 59 Particella 102
Foglio 59 Particella 98
Foglio 59 Particella 16
Foglio 59 Particella 103
Foglio 59 Particella 101
Foglio 59 Particella 92
Foglio 59 Particella 2
Foglio 59 Particella 36
Foglio 59 Particella 96
Foglio 59 Particella 15
Foglio 59 Particella 93
Foglio 59 Particella 90
Foglio 59 Particella 97*

> Storia degli intestati dell'immobile

Dati identificativi: Immobile predecessore - Comune di ASCOLI SATRIANO (A463) (FG) Foglio 59 Particella 4

- **1. DI LORETO Anna ; Maria Fu Ernesto**
 - 📅 dall'impianto al 10/10/1978
 - Diritto di: Proprieta' per 2/18 (deriva dall'atto 1)
 - **2. DI LORETO Biagio ; Fu Ernesto**
 - 📅 dall'impianto al 10/10/1978
 - Diritto di: Proprieta' per 5/18 (deriva dall'atto 1)
 - **3. DI LORETO Laura ; Fu Ernesto**
 - 📅 dall'impianto al 10/10/1978
 - Diritto di: Proprieta' per 2/18 (deriva dall'atto 1)
 - **4. DI LORETO Luisa ; Fu Ernesto**
 - 📅 dall'impianto al 10/10/1978
 - Diritto di: Proprieta' per 2/18 (deriva dall'atto 1)
 - **5. DI LORETO Roberto ; Fu Ernesto**
 - 📅 dall'impianto al 10/10/1978
 - Diritto di: Proprieta' per 5/18 (deriva dall'atto 1)
 - **6. DI LORETO Stefania ; Fu Ernesto**
 - 📅 dall'impianto al 10/10/1978
 - Diritto di: Proprieta' per 2/18 (deriva dall'atto 1)
 - **7. GRAZIANI Bice ; Fu Filippo Ved Di Loreto**
 - 📅 dall'impianto al 10/10/1978
 - Diritto di: Usufruttuario parziale (deriva dall'atto 1)
 - **1. DI LORETO Anna Maria (CF DLRNMR26L46H501Y)**
 - nata a ROMA (RM) il 06/07/1926
 - 📅 dal 10/10/1978 al 22/12/1991
 - Diritto di: Proprieta' per 4/30 (deriva dall'atto 2)
 - **2. DI LORETO Luisa (CF DLRLSU30P43A678B)**
 - nata a BARREA (AQ) il 03/09/1930
 - 📅 dal 10/10/1978 al 22/12/1991
 - Diritto di: Proprieta' per 4/30 (deriva dall'atto 2)
 - **3. DI LORETO Roberto (CF DLRRRT28S24H501W)**
 - nato a ROMA (RM) il 24/11/1928
 - 📅 dal 10/10/1978 al 22/12/1991
 - Diritto di: Proprieta' per 9/30 (deriva dall'atto 2)
 - **4. DI LORETO Stefania (CF DLRSFN27M44H501D)**
 - nata a ROMA (RM) il 04/08/1927
 - 📅 dal 10/10/1978 al 22/12/1991
 - Diritto di: Proprieta' per 4/30 (deriva dall'atto 2)
 - **5. DI LORETO Biagio (CF DLRBGI24S05C129F)**
 - nato a CASTELLAMMARE DI STABIA (NA) il 05/11/1924
1. Impianto meccanografico del 05/02/1976
2. DENUNZIA (NEI PASSAGGI PER CAUSA DI MORTE) del 10/10/1978 - UR Sede ROMA (RM) Registrazione Volume 8370 n. 31 registrato in data 09/04/1979 - Voltura n. 89681 in atti dal 29/12/1981

📅 dal 10/10/1978 al 22/12/1991
Diritto di: Proprieta' per 9/30 (deriva dall'atto 2)

➤ **6. GRAZIANI Bice ; Fu Filippo Ved Di Loreto**

📅 dal 10/10/1978 al 22/12/1991
Diritto di: Usufruttuario parziale (deriva dall'atto 2)

➤ **1. DILORETO Biagio
(CF DLRBGI24S05C129F)**
nato a CASTELLAMMARE DI STABIA (NA) il
05/11/1924

📅 dal 12/11/1990 al 22/11/2001
Diritto di: Proprieta' (deriva dall'atto 3)

➤ **1. DI LORETO Anna Maria
(CF DLRNMR26L46H501Y)**
nata a ROMA (RM) il 06/07/1926

📅 dal 22/12/1991 al 12/11/1990
Diritto di: Proprieta' per 4/30 (deriva dall'atto 4)

➤ **2. DI LORETO Luisa
(CF DLRLSU30P43A678B)**
nata a BARREA (AQ) il 03/09/1930

📅 dal 22/12/1991 al 12/11/1990
Diritto di: Proprieta' per 4/30 (deriva dall'atto 4)

➤ **3. DI LORETO Roberto
(CF DLRRRT28S24H501W)**
nato a ROMA (RM) il 24/11/1928

📅 dal 22/12/1991 al 12/11/1990
Diritto di: Proprieta' per 9/30 (deriva dall'atto 4)

➤ **4. DI LORETO Stefania
(CF DLRSFN27M44H501D)**
nata a ROMA (RM) il 04/08/1927

📅 dal 22/12/1991 al 12/11/1990
Diritto di: Proprieta' per 4/30 (deriva dall'atto 4)

➤ **5. DILORETO Biagio
(CF DLRBGI24S05C129F)**
nato a CASTELLAMMARE DI STABIA (NA) il
05/11/1924

📅 dal 22/12/1991 al 12/11/1990
Diritto di: Proprieta' per 9/30 (deriva dall'atto 4)

3. Atto del 12/11/1990 Pubblico ufficiale BARTOLI GIULIO Sede ROMA (RM) Repertorio n. 53943 - UR Sede ROMA (RM) Registrazione registrato in data 27/11/1990 - Voltura n. 2892.3/1992 in atti dal 20/09/1996

4. DOMANDA (COMPRESSE LE DENUNZIE PER VARIAZIONI) del 22/12/1991 Sede FOGGIA (FG) Registrazione n. 106292 registrato in data 02/11/1993 - Voltura n. 3407.1/1995 in atti dal 26/05/1995

Dati identificativi: Immobile attuale - Comune di ASCOLI SATTIANO (A463) (FG) Foglio 59 Particella 94

➤ **1. DILORETO Biagio
(CF DLRBGI24S05C129F)**
nato a CASTELLAMMARE DI STABIA (NA) il
05/11/1924

📅 dal 22/11/2001 al 07/02/2006
Diritto di: Proprieta' (deriva dall'atto 5)

➤ **1. PROVINCIA DI FOGGIA (CF 00374200715)**
sede in FOGGIA (FG)

📅 dal 07/02/2006
Diritto di: Proprieta' per 1/1 (deriva dall'atto 6)

5. FRAZIONAMENTO del 22/11/2001 Pratica n. 278484U in atti dal 22/11/2001 (n. 278484.1/2001)

6. Atto amministrativo DECRETO (DISPOSIZIONI DELLE AUTORITA') del 07/02/2006 Pubblico ufficiale PROVINCIA DI FOGGIA Sede FOGGIA (FG) Repertorio n. 7941 - CONTRATTO DI COMPRAVENDITA Trascrizione n. 3886.1/2006 Reparto PI di FOGGIA in atti dal 08/03/2006



Direzione Provinciale di Foggia
Ufficio Provinciale - Territorio
Servizi Catastali

Data: 23/11/2023
Ora: 15:13:24
Numero Pratica: T268162/2023
Pag: 5 - Fine

Visura telematica

Tributi speciali: Euro 0,90

Catasto terreni

Visura storica per immobile

Situazione degli atti informatizzati dall'impianto meccanografico al 23/11/2023



Immobile di catasto terreni



Causali di aggiornamento ed annotazioni

Informazioni riportate negli atti del catasto al 23/11/2023

Dati identificativi: Comune di ASCOLI SATRIANO (A463) (FG)

Foglio 59 Particella 100

Classamento:

Redditi: dominicale Euro 1,07 Lire 2.070

agrario Euro 0,89 Lire 1.725

Particella con qualità: SEMINATIVO di classe 3

Superficie: 345 m²

> Intestati catastali

> 1. PROVINCIA DI FOGGIA (CF 00374200715)

sede in FOGGIA (FG)

Diritto di: Proprieta' per 1/1

> Dati identificativi

📅 dall'impianto al 22/11/2001

Immobile predecessore

Comune di ASCOLI SATRIANO (A463) (FG)

Foglio 59 Particella 15

Impianto meccanografico del 05/02/1976

📅 dal 22/11/2001

Immobile attuale

Comune di ASCOLI SATRIANO (A463) (FG)

Foglio 59 Particella 100

FRAZIONAMENTO del 22/11/2001 Pratica n. 278484U
in atti dal 22/11/2001 (n. 278484.1/2001)

Sono stati inoltre variati/soppressi i seguenti immobili:

Comune: ASCOLI SATRIANO (A463) (FG)

Foglio 59 Particella 105

Foglio 59 Particella 104

Foglio 59 Particella 99

Foglio 59 Particella 95

Foglio 59 Particella 91

Foglio 59 Particella 4

Foglio 59 Particella 106

Foglio 59 Particella 102

Foglio 59 Particella 98

Foglio 59 Particella 16

Foglio 59 Particella 103

Foglio 59 Particella 101

Foglio 59 Particella 92

*Foglio 59 Particella 2
Foglio 59 Particella 36
Foglio 59 Particella 96
Foglio 59 Particella 15
Foglio 59 Particella 93
Foglio 59 Particella 90
Foglio 59 Particella 97
Foglio 59 Particella 94*

> Dati di classamento

dall'impianto al 22/11/2001

Impianto meccanografico del 05/02/1976

Immobile predecessore

Comune di **ASCOLI SATTRIANO (A463) (FG)**

Foglio **59** Particella **15**

Redditi: dominicale **Euro 137,76 Lire 266.748**

agrario **Euro 114,80 Lire 222.290**

Particella con qualità: **SEMINATIVO** di classe **03**
Superficie: **44.458 m²**

Partita: **2013**

dal 22/11/2001

FRAZIONAMENTO del 22/11/2001 Pratica n. 278484U
in atti dal 22/11/2001 (n. 278484.1/2001)

Immobile attuale

Comune di **ASCOLI SATTRIANO (A463) (FG)**

Foglio **59** Particella **100**

Redditi: dominicale **Euro 1,07 Lire 2.070**

agrario **Euro 0,89 Lire 1.725**

Particella con qualità: **SEMINATIVO** di classe **03**
Superficie: **345 m²**

Sono stati inoltre variati/soppressi i seguenti immobili:

Comune: **ASCOLI SATTRIANO (A463) (FG)**

Foglio 59 Particella 105

Foglio 59 Particella 104

Foglio 59 Particella 99

Foglio 59 Particella 95

Foglio 59 Particella 91

Foglio 59 Particella 4

Foglio 59 Particella 106

Foglio 59 Particella 102

Foglio 59 Particella 98

Foglio 59 Particella 16

Foglio 59 Particella 103

Foglio 59 Particella 101

Foglio 59 Particella 92

Foglio 59 Particella 2

Foglio 59 Particella 36

Foglio 59 Particella 96

Foglio 59 Particella 15

Foglio 59 Particella 93

Foglio 59 Particella 90

Foglio 59 Particella 97

Foglio 59 Particella 94

> Storia degli intestati dell'immobile

Dati identificativi: Immobile predecessore - Comune di ASCOLI SATTIANO (A463) (FG) Foglio 59 Particella 15

- **1. DI LORETO Anna ; Maria Fu Ernesto**
 - 📄 dall'impianto al 10/10/1978
 - Diritto di: Proprieta' per 2/18 (deriva dall'atto 1)
 - **2. DI LORETO Biagio ; Fu Ernesto**
 - 📄 dall'impianto al 10/10/1978
 - Diritto di: Proprieta' per 5/18 (deriva dall'atto 1)
 - **3. DI LORETO Laura ; Fu Ernesto**
 - 📄 dall'impianto al 10/10/1978
 - Diritto di: Proprieta' per 2/18 (deriva dall'atto 1)
 - **4. DI LORETO Luisa ; Fu Ernesto**
 - 📄 dall'impianto al 10/10/1978
 - Diritto di: Proprieta' per 2/18 (deriva dall'atto 1)
 - **5. DI LORETO Roberto ; Fu Ernesto**
 - 📄 dall'impianto al 10/10/1978
 - Diritto di: Proprieta' per 5/18 (deriva dall'atto 1)
 - **6. DI LORETO Stefania ; Fu Ernesto**
 - 📄 dall'impianto al 10/10/1978
 - Diritto di: Proprieta' per 2/18 (deriva dall'atto 1)
 - **7. GRAZIANI Bice ; Fu Filippo Ved Di Loreto**
 - 📄 dall'impianto al 10/10/1978
 - Diritto di: Usufruttuario parziale (deriva dall'atto 1)
 - **1. DI LORETO Anna Maria (CF DLRNMR26L46H501Y)**
 - nata a ROMA (RM) il 06/07/1926
 - 📄 dal 10/10/1978 al 22/12/1991
 - Diritto di: Proprieta' per 4/30 (deriva dall'atto 2)
 - **2. DI LORETO Luisa (CF DLRLSU30P43A678B)**
 - nata a BARREA (AQ) il 03/09/1930
 - 📄 dal 10/10/1978 al 22/12/1991
 - Diritto di: Proprieta' per 4/30 (deriva dall'atto 2)
 - **3. DI LORETO Roberto (CF DLRRRT28S24H501W)**
 - nato a ROMA (RM) il 24/11/1928
 - 📄 dal 10/10/1978 al 22/12/1991
 - Diritto di: Proprieta' per 9/30 (deriva dall'atto 2)
 - **4. DI LORETO Stefania (CF DLRSFN27M44H501D)**
 - nata a ROMA (RM) il 04/08/1927
 - 📄 dal 10/10/1978 al 22/12/1991
 - Diritto di: Proprieta' per 4/30 (deriva dall'atto 2)
 - **5. DI LORETO Biagio (CF DLRBGI24S05C129F)**
 - nato a CASTELLAMMARE DI STABIA (NA) il 05/11/1924
1. Impianto meccanografico del 05/02/1976
2. DENUNZIA (NEI PASSAGGI PER CAUSA DI MORTE) del 10/10/1978 - UR Sede ROMA (RM) Registrazione Volume 8370 n. 31 registrato in data 09/04/1979 - Voltura n. 89681 in atti dal 29/12/1981

📅 dal 10/10/1978 al 22/12/1991
Diritto di: Proprieta' per 9/30 (deriva dall'atto 2)

➤ **6. GRAZIANI Bice ; Fu Filippo Ved Di Loreto**

📅 dal 10/10/1978 al 22/12/1991
Diritto di: Usufruttuario parziale (deriva dall'atto 2)

➤ **1. DILORETO Biagio
(CF DLRBGI24S05C129F)**
nato a CASTELLAMMARE DI STABIA (NA) il
05/11/1924

📅 dal 12/11/1990 al 22/11/2001
Diritto di: Proprieta' (deriva dall'atto 3)

➤ **1. DI LORETO Anna Maria
(CF DLRNMR26L46H501Y)**
nata a ROMA (RM) il 06/07/1926

📅 dal 22/12/1991 al 12/11/1990
Diritto di: Proprieta' per 4/30 (deriva dall'atto 4)

➤ **2. DI LORETO Luisa
(CF DLRLSU30P43A678B)**
nata a BARREA (AQ) il 03/09/1930

📅 dal 22/12/1991 al 12/11/1990
Diritto di: Proprieta' per 4/30 (deriva dall'atto 4)

➤ **3. DI LORETO Roberto
(CF DLRRRT28S24H501W)**
nato a ROMA (RM) il 24/11/1928

📅 dal 22/12/1991 al 12/11/1990
Diritto di: Proprieta' per 9/30 (deriva dall'atto 4)

➤ **4. DI LORETO Stefania
(CF DLRSFN27M44H501D)**
nata a ROMA (RM) il 04/08/1927

📅 dal 22/12/1991 al 12/11/1990
Diritto di: Proprieta' per 4/30 (deriva dall'atto 4)

➤ **5. DILORETO Biagio
(CF DLRBGI24S05C129F)**
nato a CASTELLAMMARE DI STABIA (NA) il
05/11/1924

📅 dal 22/12/1991 al 12/11/1990
Diritto di: Proprieta' per 9/30 (deriva dall'atto 4)

Dati identificativi: Immobile attuale - Comune di ASCOLI SATTIANO (A463) (FG) Foglio 59 Particella 100

➤ **1. DILORETO Biagio
(CF DLRBGI24S05C129F)**
nato a CASTELLAMMARE DI STABIA (NA) il
05/11/1924

📅 dal 22/11/2001 al 07/02/2006
Diritto di: Proprieta' (deriva dall'atto 5)

➤ **1. PROVINCIA DI FOGGIA (CF 00374200715)**
sede in FOGGIA (FG)

📅 dal 07/02/2006
Diritto di: Proprieta' per 1/1 (deriva dall'atto 6)

3. Atto del 12/11/1990 Pubblico ufficiale BARTOLI GIULIO Sede ROMA (RM) Repertorio n. 53943 - UR Sede ROMA (RM) Registrazione registrato in data 27/11/1990 - Voltura n. 2892.3/1992 in atti dal 20/09/1996

4. DOMANDA (COMPRESSE LE DENUNZIE PER VARIAZIONI) del 22/12/1991 Sede FOGGIA (FG) Registrazione n. 106292 registrato in data 02/11/1993 - Voltura n. 3407.1/1995 in atti dal 26/05/1995

5. FRAZIONAMENTO del 22/11/2001 Pratica n. 278484U in atti dal 22/11/2001 (n. 278484.1/2001)

6. Atto amministrativo DECRETO (DISPOSIZIONI DELLE AUTORITA') del 07/02/2006 Pubblico ufficiale PROVINCIA DI FOGGIA Sede FOGGIA (FG) Repertorio n. 7941 - CONTRATTO DI COMPRAVENDITA Trascrizione n. 3886.1/2006 Reparto PI di FOGGIA in atti dal 08/03/2006



Direzione Provinciale di Foggia
Ufficio Provinciale - Territorio
Servizi Catastali

Data: 23/11/2023
Ora: 15:16:46
Numero Pratica: T270081/2023
Pag: 5 - Fine

Visura telematica

Tributi speciali: Euro 0,90

Catasto terreni

Visura storica per immobile

Situazione degli atti informatizzati dall'impianto meccanografico al 23/11/2023



Immobile di catasto terreni



Causali di aggiornamento ed annotazioni

Informazioni riportate negli atti del catasto al 23/11/2023

Dati identificativi: Comune di ASCOLI SATRIANO (A463) (FG)

Foglio 59 Particella 130

Classamento:

Redditi: dominicale Euro 15,47

agrario Euro 12,89

Particella con qualità: SEMINATIVO di classe 3

Superficie: 4.993 m²

Annotazione di immobile: Atto di aggiornamento non conforme all'art. 1, comma 8, D.M. n. 701/94

> Intestati catastali

➤ 1. DILORETO Biagio (CF DLRBGI24S05C129F)

nato a CASTELLAMMARE DI STABIA (NA) il 05/11/1924

Diritto di: Proprieta'

> Dati identificativi

📅 dall'impianto al 22/11/2001

Immobile predecessore

Comune di ASCOLI SATRIANO (A463) (FG)

Foglio 59 Particella 4

Impianto meccanografico del 05/02/1976

📅 dal 22/11/2001 al 28/03/2011

Immobile predecessore

Comune di ASCOLI SATRIANO (A463) (FG)

Foglio 59 Particella 96

FRAZIONAMENTO del 22/11/2001 Pratica n. 278484U
in atti dal 22/11/2001 (n. 278484.1/2001)

Sono stati inoltre variati/soppressi i seguenti immobili:

Comune: ASCOLI SATRIANO (A463) (FG)

Foglio 59 Particella 105

Foglio 59 Particella 104

Foglio 59 Particella 100

Foglio 59 Particella 99

Foglio 59 Particella 95

Foglio 59 Particella 91

Foglio 59 Particella 4

Foglio 59 Particella 106

Foglio 59 Particella 102

Foglio 59 Particella 98

Foglio 59 Particella 16

Foglio 59 Particella 103

📅 dal 28/03/2011

Immobile attuale

Comune di **ASCOLI SATRIANO (A463) (FG)**

Foglio 59 Particella 130

*Foglio 59 Particella 101
Foglio 59 Particella 92
Foglio 59 Particella 2
Foglio 59 Particella 36
Foglio 59 Particella 15
Foglio 59 Particella 93
Foglio 59 Particella 90
Foglio 59 Particella 97
Foglio 59 Particella 94*

FRAZIONAMENTO del 28/03/2011 Pratica n. FG0082396 in atti dal 28/03/2011 presentato il 14/03/2011 (n. 82396.1/2011)

Sono stati inoltre variati/soppressi i seguenti immobili:

Comune: **ASCOLI SATRIANO (A463) (FG)**

*Foglio 59 Particella 139
Foglio 59 Particella 96
Foglio 59 Particella 95
Foglio 59 Particella 137
Foglio 59 Particella 133
Foglio 59 Particella 129
Foglio 59 Particella 131
Foglio 59 Particella 99
Foglio 59 Particella 136
Foglio 59 Particella 135
Foglio 59 Particella 134
Foglio 59 Particella 128
Foglio 59 Particella 104
Foglio 59 Particella 138
Foglio 59 Particella 132*

> **Dati di classamento**

📅 dall'impianto al 22/11/2001

Immobile predecessore

Comune di **ASCOLI SATRIANO (A463) (FG)**

Foglio 59 Particella 4

Redditi: dominicale **Euro 284,83 Lire 551.502**

agrario **Euro 237,36 Lire 459.585**

Particella con qualità: **SEMINATIVO** di classe **03**

Superficie: **91.917 m²**

Partita: **2013**

Impianto meccanografico del 05/02/1976

📅 dal 22/11/2001 al 28/03/2011

Immobile predecessore

Comune di **ASCOLI SATRIANO (A463) (FG)**

Foglio 59 Particella 96

Redditi: dominicale **Euro 22,73 Lire 44.016**

agrario **Euro 18,94 Lire 36.680**

Particella con qualità: **SEMINATIVO** di classe **03**

Superficie: **7.336 m²**

FRAZIONAMENTO del 22/11/2001 Pratica n. 278484U in atti dal 22/11/2001 (n. 278484.1/2001)

Sono stati inoltre variati/soppressi i seguenti

immobili:

Comune: **ASCOLI SATRIANO (A463) (FG)**

Foglio 59 Particella 105
Foglio 59 Particella 104
Foglio 59 Particella 100
Foglio 59 Particella 99
Foglio 59 Particella 95
Foglio 59 Particella 91
Foglio 59 Particella 4
Foglio 59 Particella 106
Foglio 59 Particella 102
Foglio 59 Particella 98
Foglio 59 Particella 16
Foglio 59 Particella 103
Foglio 59 Particella 101
Foglio 59 Particella 92
Foglio 59 Particella 2
Foglio 59 Particella 36
Foglio 59 Particella 15
Foglio 59 Particella 93
Foglio 59 Particella 90
Foglio 59 Particella 97
Foglio 59 Particella 94

📅 dal 28/03/2011

Immobile attuale

Comune di **ASCOLI SATRIANO (A463) (FG)**

Foglio **59** Particella **130**

Redditi: dominicale **Euro 15,47**
agrario **Euro 12,89**

Particella con qualità: **SEMINATIVO** di classe **03**
Superficie: **4.993 m²**

FRAZIONAMENTO del 28/03/2011 Pratica n.
FG0082396 in atti dal 28/03/2011 presentato il
14/03/2011 (n. 82396.1/2011)

Sono stati inoltre variati/soppressi i seguenti immobili:

Comune: **ASCOLI SATRIANO (A463) (FG)**

Foglio 59 Particella 139
Foglio 59 Particella 96
Foglio 59 Particella 95
Foglio 59 Particella 137
Foglio 59 Particella 133
Foglio 59 Particella 129
Foglio 59 Particella 131
Foglio 59 Particella 99
Foglio 59 Particella 136
Foglio 59 Particella 135
Foglio 59 Particella 134
Foglio 59 Particella 128
Foglio 59 Particella 104
Foglio 59 Particella 138
Foglio 59 Particella 132

> **Altre variazioni**

📅 dal 28/03/2011

Immobile attuale

Comune di **ASCOLI SATRIANO (A463) (FG)**

Foglio **59** Particella **130**

Variazione del 28/03/2011 Pratica n. FG0082396 in atti
dal 28/03/2011 presentato il 14/03/2011 (n.
82396.1/2011)

Annotazione di immobile: atto di aggiornamento non

conforme all'art. 1, comma 8, d.m. n. 701/94
Sono stati inoltre variati/soppressi i seguenti immobili:

Comune: **ASCOLI SATRIANO (A463) (FG)**

Foglio 59 Particella 142
Foglio 59 Particella 140
Foglio 59 Particella 132
Foglio 59 Particella 143
Foglio 59 Particella 138
Foglio 59 Particella 131
Foglio 59 Particella 133
Foglio 59 Particella 141
Foglio 59 Particella 139
Foglio 59 Particella 135
Foglio 59 Particella /
Foglio 59 Particella 137
Foglio 59 Particella 136
Foglio 59 Particella 134
Foglio 59 Particella 129
Foglio 59 Particella 128

> Storia degli intestati dell'immobile

Dati identificativi: Immobile predecessore - Comune di ASCOLI SATRIANO (A463) (FG) Foglio 59 Particella 4

- **1. DI LORETO Anna ; Maria Fu Ernesto**
📄 dall'impianto al 10/10/1978
Diritto di: Proprieta' per 2/18 (deriva dall'atto 1)
1. Impianto meccanografico del 05/02/1976
- **2. DI LORETO Biagio ; Fu Ernesto**
📄 dall'impianto al 10/10/1978
Diritto di: Proprieta' per 5/18 (deriva dall'atto 1)
- **3. DI LORETO Laura ; Fu Ernesto**
📄 dall'impianto al 10/10/1978
Diritto di: Proprieta' per 2/18 (deriva dall'atto 1)
- **4. DI LORETO Luisa ; Fu Ernesto**
📄 dall'impianto al 10/10/1978
Diritto di: Proprieta' per 2/18 (deriva dall'atto 1)
- **5. DI LORETO Roberto ; Fu Ernesto**
📄 dall'impianto al 10/10/1978
Diritto di: Proprieta' per 5/18 (deriva dall'atto 1)
- **6. DI LORETO Stefania ; Fu Ernesto**
📄 dall'impianto al 10/10/1978
Diritto di: Proprieta' per 2/18 (deriva dall'atto 1)
- **7. GRAZIANI Bice ; Fu Filippo Ved Di Loreto**
📄 dall'impianto al 10/10/1978
Diritto di: Usufruttuario parziale (deriva dall'atto 1)
- **1. DI LORETO Anna Maria (CF DLRNMR26L46H501Y)**
nata a ROMA (RM) il 06/07/1926
📄 dal 10/10/1978 al 22/12/1991
Diritto di: Proprieta' per 4/30 (deriva dall'atto 2)
2. DENUNZIA (NEI PASSAGGI PER CAUSA DI MORTE) del 10/10/1978 - UR Sede ROMA (RM) Registrazione Volume 8370 n. 31 registrato in data 09/04/1979 - Voltura n. 89681 in atti dal 29/12/1981

- **2. DI LORETO Luisa**
(CF DLRLSU30P43A678B)
nata a BARREA (AQ) il 03/09/1930
📅 dal 10/10/1978 al 22/12/1991
Diritto di: Proprieta' per 4/30 (deriva dall'atto 2)
- **3. DI LORETO Roberto**
(CF DLRRRT28S24H501W)
nato a ROMA (RM) il 24/11/1928
📅 dal 10/10/1978 al 22/12/1991
Diritto di: Proprieta' per 9/30 (deriva dall'atto 2)
- **4. DI LORETO Stefania**
(CF DLRSFN27M44H501D)
nata a ROMA (RM) il 04/08/1927
📅 dal 10/10/1978 al 22/12/1991
Diritto di: Proprieta' per 4/30 (deriva dall'atto 2)
- **5. DILORETO Biagio**
(CF DLRBGI24S05C129F)
nato a CASTELLAMMARE DI STABIA (NA) il
05/11/1924
📅 dal 10/10/1978 al 22/12/1991
Diritto di: Proprieta' per 9/30 (deriva dall'atto 2)
- **6. GRAZIANI Bice ; Fu Filippo Ved Di Loreto**
📅 dal 10/10/1978 al 22/12/1991
Diritto di: Usufruttuario parziale (deriva dall'atto 2)
- **1. DILORETO Biagio**
(CF DLRBGI24S05C129F)
nato a CASTELLAMMARE DI STABIA (NA) il
05/11/1924
📅 dal 12/11/1990 al 22/11/2001
Diritto di: Proprieta' (deriva dall'atto 3)
- **1. DI LORETO Anna Maria**
(CF DLRNMR26L46H501Y)
nata a ROMA (RM) il 06/07/1926
📅 dal 22/12/1991 al 12/11/1990
Diritto di: Proprieta' per 4/30 (deriva dall'atto 4)
- **2. DI LORETO Luisa**
(CF DLRLSU30P43A678B)
nata a BARREA (AQ) il 03/09/1930
📅 dal 22/12/1991 al 12/11/1990
Diritto di: Proprieta' per 4/30 (deriva dall'atto 4)
- **3. DI LORETO Roberto**
(CF DLRRRT28S24H501W)
nato a ROMA (RM) il 24/11/1928
📅 dal 22/12/1991 al 12/11/1990
Diritto di: Proprieta' per 9/30 (deriva dall'atto 4)
- **4. DI LORETO Stefania**
(CF DLRSFN27M44H501D)
nata a ROMA (RM) il 04/08/1927
📅 dal 22/12/1991 al 12/11/1990
Diritto di: Proprieta' per 4/30 (deriva dall'atto 4)

3. Atto del 12/11/1990 Pubblico ufficiale BARTOLI GIULIO Sede ROMA (RM) Repertorio n. 53943 - UR Sede ROMA (RM) Registrazione registrato in data 27/11/1990 - Voltura n. 2892.3/1992 in atti dal 20/09/1996

4. DOMANDA (COMPRESSE LE DENUNZIE PER VARIAZIONI) del 22/12/1991 Sede FOGGIA (FG) Registrazione n. 106292 registrato in data 02/11/1993 - Voltura n. 3407.1/1995 in atti dal 26/05/1995

Direzione Provinciale di Foggia
Ufficio Provinciale - Territorio
Servizi Catastali

- **5. DILORETO Biagio**
(CF DLRBGI24S05C129F)
nato a CASTELLAMMARE DI STABIA (NA) il
05/11/1924
📅 dal 22/12/1991 al 12/11/1990
Diritto di: Proprieta' per 9/30 (deriva dall'atto 4)

Dati identificativi: Immobile predecessore - Comune di ASCOLI SATRIANO (A463) (FG) Foglio 59 Particella 96

- **1. DILORETO Biagio**
(CF DLRBGI24S05C129F)
nato a CASTELLAMMARE DI STABIA (NA) il
05/11/1924
📅 dal 22/11/2001 al 28/03/2011
Diritto di: Proprieta' (deriva dall'atto 5)
5. FRAZIONAMENTO del 22/11/2001 Pratica n.
278484U in atti dal 22/11/2001 (n. 278484.1/2001)

Dati identificativi: Immobile attuale - Comune di ASCOLI SATRIANO (A463) (FG) Foglio 59 Particella 130

- **1. DILORETO Biagio**
(CF DLRBGI24S05C129F)
nato a CASTELLAMMARE DI STABIA (NA) il
05/11/1924
📅 dal 28/03/2011
Diritto di: Proprieta' (deriva dall'atto 6)
6. FRAZIONAMENTO del 28/03/2011 Pratica n.
FG0082396 in atti dal 28/03/2011 presentato il
14/03/2011 (n. 82396.1/2011)

Visura telematica

Tributi speciali: Euro 0,90

Catasto terreni

Visura storica per immobile

Situazione degli atti informatizzati dall'impianto meccanografico al 23/11/2023



Immobile di catasto terreni



Causali di aggiornamento ed annotazioni

Informazioni riportate negli atti del catasto al 23/11/2023

Dati identificativi: Comune di ASCOLI SATRIANO (A463) (FG)

Foglio 59 Particella 131

Classamento:

Redditi: dominicale Euro 7,05

agrario Euro 5,88

Particella con qualità: SEMINATIVO di classe 3

Superficie: 2.276 m²

Annotazione di immobile: Atto di aggiornamento non conforme all'art. 1, comma 8, D.M. n. 701/94

> Intestati catastali

➤ 1. DEMANIO PUBBLICO DELLO STATO - RAMO IDRICO (CF 80193210582)

sede in ROMA (RM)

Diritto di: Proprieta' per 1/1

> Dati identificativi

📅 dall'impianto al 22/11/2001

Immobile predecessore

Comune di ASCOLI SATRIANO (A463) (FG)

Foglio 59 Particella 4

Impianto meccanografico del 05/02/1976

📅 dal 22/11/2001 al 28/03/2011

Immobile predecessore

Comune di ASCOLI SATRIANO (A463) (FG)

Foglio 59 Particella 96

FRAZIONAMENTO del 22/11/2001 Pratica n. 278484U
in atti dal 22/11/2001 (n. 278484.1/2001)

Sono stati inoltre variati/soppressi i seguenti immobili:

Comune: ASCOLI SATRIANO (A463) (FG)

Foglio 59 Particella 105

Foglio 59 Particella 104

Foglio 59 Particella 100

Foglio 59 Particella 99

Foglio 59 Particella 95

Foglio 59 Particella 91

Foglio 59 Particella 4

Foglio 59 Particella 106

Foglio 59 Particella 102

Foglio 59 Particella 98

Foglio 59 Particella 16

Foglio 59 Particella 103

📅 dal 28/03/2011

Immobile attuale

Comune di **ASCOLI SATRIANO (A463) (FG)**

Foglio 59 Particella 131

*Foglio 59 Particella 101
Foglio 59 Particella 92
Foglio 59 Particella 2
Foglio 59 Particella 36
Foglio 59 Particella 15
Foglio 59 Particella 93
Foglio 59 Particella 90
Foglio 59 Particella 97
Foglio 59 Particella 94*

FRAZIONAMENTO del 28/03/2011 Pratica n. FG0082396 in atti dal 28/03/2011 presentato il 14/03/2011 (n. 82396.1/2011)

Sono stati inoltre variati/soppressi i seguenti immobili:

Comune: **ASCOLI SATRIANO (A463) (FG)**

*Foglio 59 Particella 139
Foglio 59 Particella 96
Foglio 59 Particella 95
Foglio 59 Particella 137
Foglio 59 Particella 133
Foglio 59 Particella 129
Foglio 59 Particella 99
Foglio 59 Particella 136
Foglio 59 Particella 135
Foglio 59 Particella 134
Foglio 59 Particella 128
Foglio 59 Particella 104
Foglio 59 Particella 130
Foglio 59 Particella 138
Foglio 59 Particella 132*

> **Dati di classamento**

📅 dall'impianto al 22/11/2001

Immobile predecessore

Comune di **ASCOLI SATRIANO (A463) (FG)**

Foglio 59 Particella 4

Redditi: dominicale **Euro 284,83 Lire 551.502**

agrario **Euro 237,36 Lire 459.585**

Particella con qualità: **SEMINATIVO** di classe **03**

Superficie: **91.917 m²**

Partita: **2013**

Impianto meccanografico del 05/02/1976

📅 dal 22/11/2001 al 28/03/2011

Immobile predecessore

Comune di **ASCOLI SATRIANO (A463) (FG)**

Foglio 59 Particella 96

Redditi: dominicale **Euro 22,73 Lire 44.016**

agrario **Euro 18,94 Lire 36.680**

Particella con qualità: **SEMINATIVO** di classe **03**

Superficie: **7.336 m²**

FRAZIONAMENTO del 22/11/2001 Pratica n. 278484U in atti dal 22/11/2001 (n. 278484.1/2001)

Sono stati inoltre variati/soppressi i seguenti

immobili:

Comune: **ASCOLI SATRIANO (A463) (FG)**

Foglio 59 Particella 105
Foglio 59 Particella 104
Foglio 59 Particella 100
Foglio 59 Particella 99
Foglio 59 Particella 95
Foglio 59 Particella 91
Foglio 59 Particella 4
Foglio 59 Particella 106
Foglio 59 Particella 102
Foglio 59 Particella 98
Foglio 59 Particella 16
Foglio 59 Particella 103
Foglio 59 Particella 101
Foglio 59 Particella 92
Foglio 59 Particella 2
Foglio 59 Particella 36
Foglio 59 Particella 15
Foglio 59 Particella 93
Foglio 59 Particella 90
Foglio 59 Particella 97
Foglio 59 Particella 94

📅 dal 28/03/2011

Immobile attuale

Comune di **ASCOLI SATRIANO (A463) (FG)**

Foglio **59** Particella **131**

Redditi: dominicale **Euro 7,05**
agrario **Euro 5,88**

Particella con qualità: **SEMINATIVO** di classe **03**
Superficie: **2.276 m²**

FRAZIONAMENTO del 28/03/2011 Pratica n.
FG0082396 in atti dal 28/03/2011 presentato il
14/03/2011 (n. 82396.1/2011)

Sono stati inoltre variati/soppressi i seguenti immobili:

Comune: **ASCOLI SATRIANO (A463) (FG)**

Foglio 59 Particella 139
Foglio 59 Particella 96
Foglio 59 Particella 95
Foglio 59 Particella 137
Foglio 59 Particella 133
Foglio 59 Particella 129
Foglio 59 Particella 99
Foglio 59 Particella 136
Foglio 59 Particella 135
Foglio 59 Particella 134
Foglio 59 Particella 128
Foglio 59 Particella 104
Foglio 59 Particella 130
Foglio 59 Particella 138
Foglio 59 Particella 132

> **Altre variazioni**

📅 dal 28/03/2011

Immobile attuale

Comune di **ASCOLI SATRIANO (A463) (FG)**

Foglio **59** Particella **131**

Variazione del 28/03/2011 Pratica n. FG0082396 in atti
dal 28/03/2011 presentato il 14/03/2011 (n.
82396.1/2011)

Annotazione di immobile: atto di aggiornamento non

conforme all'art. 1, comma 8, d.m. n. 701/94
Sono stati inoltre variati/soppressi i seguenti immobili:


Comune: **ASCOLI SATRIANO (A463) (FG)**

Foglio 59 Particella 142
Foglio 59 Particella 140
Foglio 59 Particella 132
Foglio 59 Particella 143
Foglio 59 Particella 138
Foglio 59 Particella 133
Foglio 59 Particella 130
Foglio 59 Particella 141
Foglio 59 Particella 139
Foglio 59 Particella 135
Foglio 59 Particella /
Foglio 59 Particella 137
Foglio 59 Particella 136
Foglio 59 Particella 134
Foglio 59 Particella 129
Foglio 59 Particella 128

> Storia degli intestati dell'immobile


Dati identificativi: Immobile predecessore - Comune di ASCOLI SATRIANO (A463) (FG) Foglio 59 Particella 4

> 1. DI LORETO Anna ; Maria Fu Ernesto


 dall'impianto al 10/10/1978
Diritto di: Proprieta' per 2/18 (deriva dall'atto 1)

1. Impianto meccanografico del 05/02/1976


> 2. DI LORETO Biagio ; Fu Ernesto

 dall'impianto al 10/10/1978
Diritto di: Proprieta' per 5/18 (deriva dall'atto 1)


> 3. DI LORETO Laura ; Fu Ernesto

 dall'impianto al 10/10/1978
Diritto di: Proprieta' per 2/18 (deriva dall'atto 1)


> 4. DI LORETO Luisa ; Fu Ernesto

 dall'impianto al 10/10/1978
Diritto di: Proprieta' per 2/18 (deriva dall'atto 1)


> 5. DI LORETO Roberto ; Fu Ernesto

 dall'impianto al 10/10/1978
Diritto di: Proprieta' per 5/18 (deriva dall'atto 1)


> 6. DI LORETO Stefania ; Fu Ernesto

 dall'impianto al 10/10/1978
Diritto di: Proprieta' per 2/18 (deriva dall'atto 1)

> 7. GRAZIANI Bice ; Fu Filippo Ved Di Loreto

 dall'impianto al 10/10/1978
Diritto di: Usufruttuario parziale (deriva dall'atto 1)

> 1. DI LORETO Anna Maria (CF DLRNMR26L46H501Y)

nata a ROMA (RM) il 06/07/1926
 dal 10/10/1978 al 22/12/1991
Diritto di: Proprieta' per 4/30 (deriva dall'atto 2)

2. DENUNZIA (NEI PASSAGGI PER CAUSA DI MORTE) del 10/10/1978 - UR Sede ROMA (RM) Registrazione Volume 8370 n. 31 registrato in data 09/04/1979 - Voltura n. 89681 in atti dal 29/12/1981

- **2. DI LORETO Luisa**
(CF DLRLSU30P43A678B)
nata a BARREA (AQ) il 03/09/1930
📅 dal 10/10/1978 al 22/12/1991
Diritto di: Proprieta' per 4/30 (deriva dall'atto 2)
- **3. DI LORETO Roberto**
(CF DLRRRT28S24H501W)
nato a ROMA (RM) il 24/11/1928
📅 dal 10/10/1978 al 22/12/1991
Diritto di: Proprieta' per 9/30 (deriva dall'atto 2)
- **4. DI LORETO Stefania**
(CF DLRSFN27M44H501D)
nata a ROMA (RM) il 04/08/1927
📅 dal 10/10/1978 al 22/12/1991
Diritto di: Proprieta' per 4/30 (deriva dall'atto 2)
- **5. DILORETO Biagio**
(CF DLRBGI24S05C129F)
nato a CASTELLAMMARE DI STABIA (NA) il
05/11/1924
📅 dal 10/10/1978 al 22/12/1991
Diritto di: Proprieta' per 9/30 (deriva dall'atto 2)
- **6. GRAZIANI Bice ; Fu Filippo Ved Di Loreto**
📅 dal 10/10/1978 al 22/12/1991
Diritto di: Usufruttuario parziale (deriva dall'atto 2)
- **1. DILORETO Biagio**
(CF DLRBGI24S05C129F)
nato a CASTELLAMMARE DI STABIA (NA) il
05/11/1924
📅 dal 12/11/1990 al 22/11/2001
Diritto di: Proprieta' (deriva dall'atto 3)
- **1. DI LORETO Anna Maria**
(CF DLRNMR26L46H501Y)
nata a ROMA (RM) il 06/07/1926
📅 dal 22/12/1991 al 12/11/1990
Diritto di: Proprieta' per 4/30 (deriva dall'atto 4)
- **2. DI LORETO Luisa**
(CF DLRLSU30P43A678B)
nata a BARREA (AQ) il 03/09/1930
📅 dal 22/12/1991 al 12/11/1990
Diritto di: Proprieta' per 4/30 (deriva dall'atto 4)
- **3. DI LORETO Roberto**
(CF DLRRRT28S24H501W)
nato a ROMA (RM) il 24/11/1928
📅 dal 22/12/1991 al 12/11/1990
Diritto di: Proprieta' per 9/30 (deriva dall'atto 4)
- **4. DI LORETO Stefania**
(CF DLRSFN27M44H501D)
nata a ROMA (RM) il 04/08/1927
📅 dal 22/12/1991 al 12/11/1990
Diritto di: Proprieta' per 4/30 (deriva dall'atto 4)

3. Atto del 12/11/1990 Pubblico ufficiale BARTOLI GIULIO Sede ROMA (RM) Repertorio n. 53943 - UR Sede ROMA (RM) Registrazione registrato in data 27/11/1990 - Voltura n. 2892.3/1992 in atti dal 20/09/1996

4. DOMANDA (COMPRESSE LE DENUNZIE PER VARIAZIONI) del 22/12/1991 Sede FOGGIA (FG) Registrazione n. 106292 registrato in data 02/11/1993 - Voltura n. 3407.1/1995 in atti dal 26/05/1995

Direzione Provinciale di Foggia
Ufficio Provinciale - Territorio
Servizi Catastali

- **5. DILORETO Biagio**
(CF DLRBGI24S05C129F)
nato a CASTELLAMMARE DI STABIA (NA) il
05/11/1924
- 📅 dal 22/12/1991 al 12/11/1990
Diritto di: Proprieta' per 9/30 (deriva dall'atto 4)

Dati identificativi: Immobile predecessore - Comune di ASCOLI SATRIANO (A463) (FG) Foglio 59 Particella 96

- **1. DILORETO Biagio**
(CF DLRBGI24S05C129F)
nato a CASTELLAMMARE DI STABIA (NA) il
05/11/1924
- 📅 dal 22/11/2001 al 28/03/2011
Diritto di: Proprieta' (deriva dall'atto 5)

5. FRAZIONAMENTO del 22/11/2001 Pratica n.
278484U in atti dal 22/11/2001 (n. 278484.1/2001)

Dati identificativi: Immobile attuale - Comune di ASCOLI SATRIANO (A463) (FG) Foglio 59 Particella 131

- **1. DILORETO Biagio**
(CF DLRBGI24S05C129F)
nato a CASTELLAMMARE DI STABIA (NA) il
05/11/1924
- 📅 dal 28/03/2011 al 23/09/2011
Diritto di: Proprieta' (deriva dall'atto 6)

6. FRAZIONAMENTO del 28/03/2011 Pratica n.
FG0082396 in atti dal 28/03/2011 presentato il
14/03/2011 (n. 82396.1/2011)

- **1. DEMANIO PUBBLICO DELLO STATO - RAMO IDRICO**
(CF 80193210582)
sede in ROMA (RM)
- 📅 dal 23/09/2011
Diritto di: Proprieta' per 1/1 (deriva dall'atto 7)

7. Atto amministrativo DECRETO (DISPOSIZIONI DELLE AUTORITA') del 23/09/2011 Pubblico ufficiale COMUNE DI ASCOLI SATRIANO Sede ASCOLI SATRIANO (FG) Repertorio n. 9241 - ESPROPRIAZIONE PER PUBBLICA UTILITA' Trascrizione n. 15194.1/2011 Reparto PI di FOGGIA in atti dal 28/09/2011

Visura telematica

Tributi speciali: Euro 0,90

Catasto terreni

Visura storica per immobile

Situazione degli atti informatizzati dall'impianto meccanografico al 23/11/2023



Immobile di catasto terreni



Causali di aggiornamento ed annotazioni

Informazioni riportate negli atti del catasto al 23/11/2023

Dati identificativi: Comune di ASCOLI SATRIANO (A463) (FG)

Foglio 59 Particella 132

Classamento:

Redditi: dominicale Euro 0,21

agrario Euro 0,17

Particella con qualità: SEMINATIVO di classe 3

Superficie: 67 m²

Annotazione di immobile: Atto di aggiornamento non conforme all'art. 1, comma 8, D.M. n. 701/94

> Intestati catastali

➤ 1. DEMANIO PUBBLICO DELLO STATO - RAMO IDRICO (CF 80193210582)

sede in ROMA (RM)

Diritto di: Proprieta' per 1/1

> Dati identificativi

📅 dall'impianto al 22/11/2001

Immobile predecessore

Comune di ASCOLI SATRIANO (A463) (FG)

Foglio 59 Particella 4

Impianto meccanografico del 05/02/1976

📅 dal 22/11/2001 al 28/03/2011

Immobile predecessore

Comune di ASCOLI SATRIANO (A463) (FG)

Foglio 59 Particella 96

FRAZIONAMENTO del 22/11/2001 Pratica n. 278484U
in atti dal 22/11/2001 (n. 278484.1/2001)

Sono stati inoltre variati/soppressi i seguenti immobili:

Comune: ASCOLI SATRIANO (A463) (FG)

Foglio 59 Particella 105

Foglio 59 Particella 104

Foglio 59 Particella 100

Foglio 59 Particella 99

Foglio 59 Particella 95

Foglio 59 Particella 91

Foglio 59 Particella 4

Foglio 59 Particella 106

Foglio 59 Particella 102

Foglio 59 Particella 98

Foglio 59 Particella 16

Foglio 59 Particella 103

📅 dal 28/03/2011

Immobile attuale

Comune di **ASCOLI SATRIANO (A463) (FG)**

Foglio 59 Particella 132

Foglio 59 Particella 101
Foglio 59 Particella 92
Foglio 59 Particella 2
Foglio 59 Particella 36
Foglio 59 Particella 15
Foglio 59 Particella 93
Foglio 59 Particella 90
Foglio 59 Particella 97
Foglio 59 Particella 94

FRAZIONAMENTO del 28/03/2011 Pratica n. FG0082396 in atti dal 28/03/2011 presentato il 14/03/2011 (n. 82396.1/2011)

Sono stati inoltre variati/soppressi i seguenti immobili:

Comune: **ASCOLI SATRIANO (A463) (FG)**

Foglio 59 Particella 139
Foglio 59 Particella 96
Foglio 59 Particella 95
Foglio 59 Particella 137
Foglio 59 Particella 133
Foglio 59 Particella 129
Foglio 59 Particella 131
Foglio 59 Particella 99
Foglio 59 Particella 136
Foglio 59 Particella 135
Foglio 59 Particella 134
Foglio 59 Particella 128
Foglio 59 Particella 104
Foglio 59 Particella 130
Foglio 59 Particella 138

> **Dati di classamento**

📅 dall'impianto al 22/11/2001

Immobile predecessore

Comune di **ASCOLI SATRIANO (A463) (FG)**

Foglio 59 Particella 4

Redditi: dominicale **Euro 284,83 Lire 551.502**

agrario **Euro 237,36 Lire 459.585**

Particella con qualità: **SEMINATIVO** di classe **03**

Superficie: **91.917 m²**

Partita: **2013**

Impianto meccanografico del 05/02/1976

📅 dal 22/11/2001 al 28/03/2011

Immobile predecessore

Comune di **ASCOLI SATRIANO (A463) (FG)**

Foglio 59 Particella 96

Redditi: dominicale **Euro 22,73 Lire 44.016**

agrario **Euro 18,94 Lire 36.680**

Particella con qualità: **SEMINATIVO** di classe **03**

Superficie: **7.336 m²**

FRAZIONAMENTO del 22/11/2001 Pratica n. 278484U in atti dal 22/11/2001 (n. 278484.1/2001)

Sono stati inoltre variati/soppressi i seguenti

immobili:

Comune: **ASCOLI SATRIANO (A463) (FG)**

Foglio 59 Particella 105
Foglio 59 Particella 104
Foglio 59 Particella 100
Foglio 59 Particella 99
Foglio 59 Particella 95
Foglio 59 Particella 91
Foglio 59 Particella 4
Foglio 59 Particella 106
Foglio 59 Particella 102
Foglio 59 Particella 98
Foglio 59 Particella 16
Foglio 59 Particella 103
Foglio 59 Particella 101
Foglio 59 Particella 92
Foglio 59 Particella 2
Foglio 59 Particella 36
Foglio 59 Particella 15
Foglio 59 Particella 93
Foglio 59 Particella 90
Foglio 59 Particella 97
Foglio 59 Particella 94

📅 dal 28/03/2011

Immobile attuale

Comune di **ASCOLI SATRIANO (A463) (FG)**

Foglio **59** Particella **132**

Redditi: dominicale **Euro 0,21**
agrario **Euro 0,17**

Particella con qualità: **SEMINATIVO** di classe **03**
Superficie: **67 m²**

FRAZIONAMENTO del 28/03/2011 Pratica n.
FG0082396 in atti dal 28/03/2011 presentato il
14/03/2011 (n. 82396.1/2011)

Sono stati inoltre variati/soppressi i seguenti immobili:

Comune: **ASCOLI SATRIANO (A463) (FG)**

Foglio 59 Particella 139
Foglio 59 Particella 96
Foglio 59 Particella 95
Foglio 59 Particella 137
Foglio 59 Particella 133
Foglio 59 Particella 129
Foglio 59 Particella 131
Foglio 59 Particella 99
Foglio 59 Particella 136
Foglio 59 Particella 135
Foglio 59 Particella 134
Foglio 59 Particella 128
Foglio 59 Particella 104
Foglio 59 Particella 130
Foglio 59 Particella 138

> **Altre variazioni**

📅 dal 28/03/2011

Immobile attuale

Comune di **ASCOLI SATRIANO (A463) (FG)**

Foglio **59** Particella **132**

Variazione del 28/03/2011 Pratica n. FG0082396 in atti
dal 28/03/2011 presentato il 14/03/2011 (n.
82396.1/2011)

Annotazione di immobile: atto di aggiornamento non

conforme all'art. 1, comma 8, d.m. n. 701/94

Sono stati inoltre variati/soppressi i seguenti immobili:


Comune: **ASCOLI SATRIANO (A463) (FG)**

Foglio 59 Particella 142
Foglio 59 Particella 140
Foglio 59 Particella 143
Foglio 59 Particella 138
Foglio 59 Particella 131
Foglio 59 Particella 133
Foglio 59 Particella 130
Foglio 59 Particella 141
Foglio 59 Particella 139
Foglio 59 Particella 135
Foglio 59 Particella /
Foglio 59 Particella 137
Foglio 59 Particella 136
Foglio 59 Particella 134
Foglio 59 Particella 129
Foglio 59 Particella 128

> Storia degli intestati dell'immobile


Dati identificativi: Immobile predecessore - Comune di ASCOLI SATRIANO (A463) (FG) Foglio 59 Particella 4

> 1. DI LORETO Anna ; Maria Fu Ernesto


 dall'impianto al 10/10/1978
Diritto di: Proprieta' per 2/18 (deriva dall'atto 1)

1. Impianto meccanografico del 05/02/1976


> 2. DI LORETO Biagio ; Fu Ernesto

 dall'impianto al 10/10/1978
Diritto di: Proprieta' per 5/18 (deriva dall'atto 1)


> 3. DI LORETO Laura ; Fu Ernesto

 dall'impianto al 10/10/1978
Diritto di: Proprieta' per 2/18 (deriva dall'atto 1)


> 4. DI LORETO Luisa ; Fu Ernesto

 dall'impianto al 10/10/1978
Diritto di: Proprieta' per 2/18 (deriva dall'atto 1)


> 5. DI LORETO Roberto ; Fu Ernesto

 dall'impianto al 10/10/1978
Diritto di: Proprieta' per 5/18 (deriva dall'atto 1)


> 6. DI LORETO Stefania ; Fu Ernesto

 dall'impianto al 10/10/1978
Diritto di: Proprieta' per 2/18 (deriva dall'atto 1)

> 7. GRAZIANI Bice ; Fu Filippo Ved Di Loreto

 dall'impianto al 10/10/1978
Diritto di: Usufruttuario parziale (deriva dall'atto 1)

> 1. DI LORETO Anna Maria (CF DLRNMR26L46H501Y)

nata a ROMA (RM) il 06/07/1926
 dal 10/10/1978 al 22/12/1991
Diritto di: Proprieta' per 4/30 (deriva dall'atto 2)

2. DENUNZIA (NEI PASSAGGI PER CAUSA DI MORTE) del 10/10/1978 - UR Sede ROMA (RM) Registrazione Volume 8370 n. 31 registrato in data 09/04/1979 - Voltura n. 89681 in atti dal 29/12/1981

- **2. DI LORETO Luisa**
(CF DLRLSU30P43A678B)
nata a BARREA (AQ) il 03/09/1930
📅 dal 10/10/1978 al 22/12/1991
Diritto di: Proprieta' per 4/30 (deriva dall'atto 2)
- **3. DI LORETO Roberto**
(CF DLRRRT28S24H501W)
nato a ROMA (RM) il 24/11/1928
📅 dal 10/10/1978 al 22/12/1991
Diritto di: Proprieta' per 9/30 (deriva dall'atto 2)
- **4. DI LORETO Stefania**
(CF DLRSFN27M44H501D)
nata a ROMA (RM) il 04/08/1927
📅 dal 10/10/1978 al 22/12/1991
Diritto di: Proprieta' per 4/30 (deriva dall'atto 2)
- **5. DILORETO Biagio**
(CF DLRBGI24S05C129F)
nato a CASTELLAMMARE DI STABIA (NA) il
05/11/1924
📅 dal 10/10/1978 al 22/12/1991
Diritto di: Proprieta' per 9/30 (deriva dall'atto 2)
- **6. GRAZIANI Bice ; Fu Filippo Ved Di Loreto**
📅 dal 10/10/1978 al 22/12/1991
Diritto di: Usufruttuario parziale (deriva dall'atto 2)
- **1. DILORETO Biagio**
(CF DLRBGI24S05C129F)
nato a CASTELLAMMARE DI STABIA (NA) il
05/11/1924
📅 dal 12/11/1990 al 22/11/2001
Diritto di: Proprieta' (deriva dall'atto 3)
- **1. DI LORETO Anna Maria**
(CF DLRNMR26L46H501Y)
nata a ROMA (RM) il 06/07/1926
📅 dal 22/12/1991 al 12/11/1990
Diritto di: Proprieta' per 4/30 (deriva dall'atto 4)
- **2. DI LORETO Luisa**
(CF DLRLSU30P43A678B)
nata a BARREA (AQ) il 03/09/1930
📅 dal 22/12/1991 al 12/11/1990
Diritto di: Proprieta' per 4/30 (deriva dall'atto 4)
- **3. DI LORETO Roberto**
(CF DLRRRT28S24H501W)
nato a ROMA (RM) il 24/11/1928
📅 dal 22/12/1991 al 12/11/1990
Diritto di: Proprieta' per 9/30 (deriva dall'atto 4)
- **4. DI LORETO Stefania**
(CF DLRSFN27M44H501D)
nata a ROMA (RM) il 04/08/1927
📅 dal 22/12/1991 al 12/11/1990
Diritto di: Proprieta' per 4/30 (deriva dall'atto 4)

3. Atto del 12/11/1990 Pubblico ufficiale BARTOLI GIULIO Sede ROMA (RM) Repertorio n. 53943 - UR Sede ROMA (RM) Registrazione registrato in data 27/11/1990 - Voltura n. 2892.3/1992 in atti dal 20/09/1996

4. DOMANDA (COMPRESSE LE DENUNZIE PER VARIAZIONI) del 22/12/1991 Sede FOGGIA (FG) Registrazione n. 106292 registrato in data 02/11/1993 - Voltura n. 3407.1/1995 in atti dal 26/05/1995

Direzione Provinciale di Foggia
Ufficio Provinciale - Territorio
Servizi Catastali

- **5. DILORETO Biagio**
(CF DLRBGI24S05C129F)
nato a CASTELLAMMARE DI STABIA (NA) il
05/11/1924
📅 dal 22/12/1991 al 12/11/1990
Diritto di: Proprieta' per 9/30 (deriva dall'atto 4)

Dati identificativi: Immobile predecessore - Comune di ASCOLI SATRIANO (A463) (FG) Foglio 59 Particella 96

- **1. DILORETO Biagio**
(CF DLRBGI24S05C129F)
nato a CASTELLAMMARE DI STABIA (NA) il
05/11/1924
📅 dal 22/11/2001 al 28/03/2011
Diritto di: Proprieta' (deriva dall'atto 5)

5. FRAZIONAMENTO del 22/11/2001 Pratica n.
278484U in atti dal 22/11/2001 (n. 278484.1/2001)

Dati identificativi: Immobile attuale - Comune di ASCOLI SATRIANO (A463) (FG) Foglio 59 Particella 132

- **1. DILORETO Biagio**
(CF DLRBGI24S05C129F)
nato a CASTELLAMMARE DI STABIA (NA) il
05/11/1924
📅 dal 28/03/2011 al 23/09/2011
Diritto di: Proprieta' (deriva dall'atto 6)

6. FRAZIONAMENTO del 28/03/2011 Pratica n.
FG0082396 in atti dal 28/03/2011 presentato il
14/03/2011 (n. 82396.1/2011)

- **1. DEMANIO PUBBLICO DELLO STATO - RAMO IDRICO**
(CF 80193210582)
sede in ROMA (RM)
📅 dal 23/09/2011
Diritto di: Proprieta' per 1/1 (deriva dall'atto 7)

7. Atto amministrativo DECRETO (DISPOSIZIONI DELLE AUTORITA') del 23/09/2011 Pubblico ufficiale COMUNE DI ASCOLI SATRIANO Sede ASCOLI SATRIANO (FG) Repertorio n. 9241 - ESPROPRIAZIONE PER PUBBLICA UTILITA' Trascrizione n. 15194.1/2011 Reparto PI di FOGGIA in atti dal 28/09/2011

Visura telematica

Tributi speciali: Euro 0,90

Catasto terreni

Visura storica per immobile

Situazione degli atti informatizzati dall'impianto meccanografico al 23/11/2023



Immobile di catasto terreni



Causali di aggiornamento ed annotazioni

Informazioni riportate negli atti del catasto al 23/11/2023

Dati identificativi: Comune di ASCOLI SATRIANO (A463) (FG)

Foglio 59 Particella 135

Classamento:

Redditi: dominicale Euro 17,02

agrario Euro 14,18

Particella con qualità: SEMINATIVO di classe 3

Superficie: 5.492 m²

Annotazione di immobile: Atto di aggiornamento non conforme all'art. 1, comma 8, D.M. n. 701/94

> Intestati catastali

➤ 1. DILORETO Biagio (CF DLRBGI24S05C129F)

nato a CASTELLAMMARE DI STABIA (NA) il 05/11/1924

Diritto di: Proprieta'

> Dati identificativi

📅 dall'impianto al 22/11/2001

Immobile predecessore

Comune di ASCOLI SATRIANO (A463) (FG)

Foglio 59 Particella 15

Impianto meccanografico del 05/02/1976

📅 dal 22/11/2001 al 28/03/2011

Immobile predecessore

Comune di ASCOLI SATRIANO (A463) (FG)

Foglio 59 Particella 99

FRAZIONAMENTO del 22/11/2001 Pratica n. 278484U
in atti dal 22/11/2001 (n. 278484.1/2001)

Sono stati inoltre variati/soppressi i seguenti immobili:

Comune: ASCOLI SATRIANO (A463) (FG)

Foglio 59 Particella 105

Foglio 59 Particella 104

Foglio 59 Particella 100

Foglio 59 Particella 95

Foglio 59 Particella 91

Foglio 59 Particella 4

Foglio 59 Particella 106

Foglio 59 Particella 102

Foglio 59 Particella 98

Foglio 59 Particella 16

Foglio 59 Particella 103

Foglio 59 Particella 101

📅 dal 28/03/2011

Immobile attuale

Comune di **ASCOLI SATRIANO (A463) (FG)**

Foglio 59 Particella 135

*Foglio 59 Particella 92
Foglio 59 Particella 2
Foglio 59 Particella 36
Foglio 59 Particella 96
Foglio 59 Particella 15
Foglio 59 Particella 93
Foglio 59 Particella 90
Foglio 59 Particella 97
Foglio 59 Particella 94*

FRAZIONAMENTO del 28/03/2011 Pratica n. FG0082396 in atti dal 28/03/2011 presentato il 14/03/2011 (n. 82396.1/2011)

Sono stati inoltre variati/soppressi i seguenti immobili:

Comune: **ASCOLI SATRIANO (A463) (FG)**

*Foglio 59 Particella 139
Foglio 59 Particella 96
Foglio 59 Particella 95
Foglio 59 Particella 137
Foglio 59 Particella 133
Foglio 59 Particella 129
Foglio 59 Particella 131
Foglio 59 Particella 99
Foglio 59 Particella 136
Foglio 59 Particella 134
Foglio 59 Particella 128
Foglio 59 Particella 104
Foglio 59 Particella 130
Foglio 59 Particella 138
Foglio 59 Particella 132*

> **Dati di classamento**

📅 dall'impianto al 22/11/2001

Immobile predecessore

Comune di **ASCOLI SATRIANO (A463) (FG)**

Foglio 59 Particella 15

Redditi: dominicale **Euro 137,76 Lire 266.748**

agrario **Euro 114,80 Lire 222.290**

Particella con qualità: **SEMINATIVO** di classe **03**

Superficie: **44.458 m²**

Partita: **2013**

Impianto meccanografico del 05/02/1976

📅 dal 22/11/2001 al 28/03/2011

Immobile predecessore

Comune di **ASCOLI SATRIANO (A463) (FG)**

Foglio 59 Particella 99

Redditi: dominicale **Euro 40,51 Lire 78.432**

agrario **Euro 33,76 Lire 65.360**

Particella con qualità: **SEMINATIVO** di classe **03**

Superficie: **13.072 m²**

FRAZIONAMENTO del 22/11/2001 Pratica n. 278484U in atti dal 22/11/2001 (n. 278484.1/2001)

Sono stati inoltre variati/soppressi i seguenti

immobili:

Comune: **ASCOLI SATRIANO (A463) (FG)**

Foglio 59 Particella 105
Foglio 59 Particella 104
Foglio 59 Particella 100
Foglio 59 Particella 95
Foglio 59 Particella 91
Foglio 59 Particella 4
Foglio 59 Particella 106
Foglio 59 Particella 102
Foglio 59 Particella 98
Foglio 59 Particella 16
Foglio 59 Particella 103
Foglio 59 Particella 101
Foglio 59 Particella 92
Foglio 59 Particella 2
Foglio 59 Particella 36
Foglio 59 Particella 96
Foglio 59 Particella 15
Foglio 59 Particella 93
Foglio 59 Particella 90
Foglio 59 Particella 97
Foglio 59 Particella 94

📅 dal 28/03/2011

Immobile attuale

Comune di **ASCOLI SATRIANO (A463) (FG)**

Foglio **59** Particella **135**

Redditi: dominicale **Euro 17,02**
agrario **Euro 14,18**

Particella con qualità: **SEMINATIVO** di classe **03**
Superficie: **5.492 m²**

FRAZIONAMENTO del 28/03/2011 Pratica n.
FG0082396 in atti dal 28/03/2011 presentato il
14/03/2011 (n. 82396.1/2011)

Sono stati inoltre variati/soppressi i seguenti immobili:

Comune: **ASCOLI SATRIANO (A463) (FG)**

Foglio 59 Particella 139
Foglio 59 Particella 96
Foglio 59 Particella 95
Foglio 59 Particella 137
Foglio 59 Particella 133
Foglio 59 Particella 129
Foglio 59 Particella 131
Foglio 59 Particella 99
Foglio 59 Particella 136
Foglio 59 Particella 134
Foglio 59 Particella 128
Foglio 59 Particella 104
Foglio 59 Particella 130
Foglio 59 Particella 138
Foglio 59 Particella 132

> **Altre variazioni**

📅 dal 28/03/2011

Immobile attuale

Comune di **ASCOLI SATRIANO (A463) (FG)**

Foglio **59** Particella **135**

Variazione del 28/03/2011 Pratica n. FG0082396 in atti
dal 28/03/2011 presentato il 14/03/2011 (n.
82396.1/2011)

Annotazione di immobile: atto di aggiornamento non

conforme all'art. 1, comma 8, d.m. n. 701/94
Sono stati inoltre variati/soppressi i seguenti immobili:


Comune: **ASCOLI SATRIANO (A463) (FG)**

Foglio 59 Particella 142
Foglio 59 Particella 140
Foglio 59 Particella 132
Foglio 59 Particella 143
Foglio 59 Particella 138
Foglio 59 Particella 131
Foglio 59 Particella 133
Foglio 59 Particella 130
Foglio 59 Particella 141
Foglio 59 Particella 139
Foglio 59 Particella /
Foglio 59 Particella 137
Foglio 59 Particella 136
Foglio 59 Particella 134
Foglio 59 Particella 129
Foglio 59 Particella 128

> Storia degli intestati dell'immobile


Dati identificativi: Immobile predecessore - Comune di ASCOLI SATRIANO (A463) (FG) Foglio 59 Particella 15

> 1. DI LORETO Anna ; Maria Fu Ernesto


 dall'impianto al 10/10/1978
Diritto di: Proprieta' per 2/18 (deriva dall'atto 1)

1. Impianto meccanografico del 05/02/1976


> 2. DI LORETO Biagio ; Fu Ernesto

 dall'impianto al 10/10/1978
Diritto di: Proprieta' per 5/18 (deriva dall'atto 1)


> 3. DI LORETO Laura ; Fu Ernesto

 dall'impianto al 10/10/1978
Diritto di: Proprieta' per 2/18 (deriva dall'atto 1)


> 4. DI LORETO Luisa ; Fu Ernesto

 dall'impianto al 10/10/1978
Diritto di: Proprieta' per 2/18 (deriva dall'atto 1)


> 5. DI LORETO Roberto ; Fu Ernesto

 dall'impianto al 10/10/1978
Diritto di: Proprieta' per 5/18 (deriva dall'atto 1)


> 6. DI LORETO Stefania ; Fu Ernesto

 dall'impianto al 10/10/1978
Diritto di: Proprieta' per 2/18 (deriva dall'atto 1)

> 7. GRAZIANI Bice ; Fu Filippo Ved Di Loreto

 dall'impianto al 10/10/1978
Diritto di: Usufruttuario parziale (deriva dall'atto 1)

> 1. DI LORETO Anna Maria (CF DLRNMR26L46H501Y)

nata a ROMA (RM) il 06/07/1926
 dal 10/10/1978 al 22/12/1991
Diritto di: Proprieta' per 4/30 (deriva dall'atto 2)

2. DENUNZIA (NEI PASSAGGI PER CAUSA DI MORTE) del 10/10/1978 - UR Sede ROMA (RM) Registrazione Volume 8370 n. 31 registrato in data 09/04/1979 - Voltura n. 89681 in atti dal 29/12/1981

- **2. DI LORETO Luisa**
(CF DLRLSU30P43A678B)
nata a BARREA (AQ) il 03/09/1930
📅 dal 10/10/1978 al 22/12/1991
Diritto di: Proprieta' per 4/30 (deriva dall'atto 2)
- **3. DI LORETO Roberto**
(CF DLRRRT28S24H501W)
nato a ROMA (RM) il 24/11/1928
📅 dal 10/10/1978 al 22/12/1991
Diritto di: Proprieta' per 9/30 (deriva dall'atto 2)
- **4. DI LORETO Stefania**
(CF DLRSFN27M44H501D)
nata a ROMA (RM) il 04/08/1927
📅 dal 10/10/1978 al 22/12/1991
Diritto di: Proprieta' per 4/30 (deriva dall'atto 2)
- **5. DILORETO Biagio**
(CF DLRBGI24S05C129F)
nato a CASTELLAMMARE DI STABIA (NA) il
05/11/1924
📅 dal 10/10/1978 al 22/12/1991
Diritto di: Proprieta' per 9/30 (deriva dall'atto 2)
- **6. GRAZIANI Bice ; Fu Filippo Ved Di Loreto**
📅 dal 10/10/1978 al 22/12/1991
Diritto di: Usufruttuario parziale (deriva dall'atto 2)
- **1. DILORETO Biagio**
(CF DLRBGI24S05C129F)
nato a CASTELLAMMARE DI STABIA (NA) il
05/11/1924
📅 dal 12/11/1990 al 22/11/2001
Diritto di: Proprieta' (deriva dall'atto 3)
- **1. DI LORETO Anna Maria**
(CF DLRNMR26L46H501Y)
nata a ROMA (RM) il 06/07/1926
📅 dal 22/12/1991 al 12/11/1990
Diritto di: Proprieta' per 4/30 (deriva dall'atto 4)
- **2. DI LORETO Luisa**
(CF DLRLSU30P43A678B)
nata a BARREA (AQ) il 03/09/1930
📅 dal 22/12/1991 al 12/11/1990
Diritto di: Proprieta' per 4/30 (deriva dall'atto 4)
- **3. DI LORETO Roberto**
(CF DLRRRT28S24H501W)
nato a ROMA (RM) il 24/11/1928
📅 dal 22/12/1991 al 12/11/1990
Diritto di: Proprieta' per 9/30 (deriva dall'atto 4)
- **4. DI LORETO Stefania**
(CF DLRSFN27M44H501D)
nata a ROMA (RM) il 04/08/1927
📅 dal 22/12/1991 al 12/11/1990
Diritto di: Proprieta' per 4/30 (deriva dall'atto 4)

3. Atto del 12/11/1990 Pubblico ufficiale BARTOLI GIULIO Sede ROMA (RM) Repertorio n. 53943 - UR Sede ROMA (RM) Registrazione registrato in data 27/11/1990 - Voltura n. 2892.3/1992 in atti dal 20/09/1996

4. DOMANDA (COMPRESSE LE DENUNZIE PER VARIAZIONI) del 22/12/1991 Sede FOGGIA (FG) Registrazione n. 106292 registrato in data 02/11/1993 - Voltura n. 3407.1/1995 in atti dal 26/05/1995

Direzione Provinciale di Foggia
Ufficio Provinciale - Territorio
Servizi Catastali

- **5. DILORETO Biagio**
(CF DLRBGI24S05C129F)
nato a CASTELLAMMARE DI STABIA (NA) il
05/11/1924
- 📅 dal 22/12/1991 al 12/11/1990
Diritto di: Proprieta' per 9/30 (deriva dall'atto 4)

Dati identificativi: Immobile predecessore - Comune di ASCOLI SATRIANO (A463) (FG) Foglio 59 Particella 99

- **1. DILORETO Biagio**
(CF DLRBGI24S05C129F)
nato a CASTELLAMMARE DI STABIA (NA) il
05/11/1924
- 📅 dal 22/11/2001 al 28/03/2011
Diritto di: Proprieta' (deriva dall'atto 5)
5. FRAZIONAMENTO del 22/11/2001 Pratica n.
278484U in atti dal 22/11/2001 (n. 278484.1/2001)

Dati identificativi: Immobile attuale - Comune di ASCOLI SATRIANO (A463) (FG) Foglio 59 Particella 135

- **1. DILORETO Biagio**
(CF DLRBGI24S05C129F)
nato a CASTELLAMMARE DI STABIA (NA) il
05/11/1924
- 📅 dal 28/03/2011
Diritto di: Proprieta' (deriva dall'atto 6)
6. FRAZIONAMENTO del 28/03/2011 Pratica n.
FG0082396 in atti dal 28/03/2011 presentato il
14/03/2011 (n. 82396.1/2011)

Visura telematica

Tributi speciali: Euro 0,90

Catasto terreni

Visura storica per immobile

Situazione degli atti informatizzati dall'impianto meccanografico al 23/11/2023



Immobile di catasto terreni



Causali di aggiornamento ed annotazioni

Informazioni riportate negli atti del catasto al 23/11/2023

Dati identificativi: Comune di ASCOLI SATRIANO (A463) (FG)

Foglio 59 Particella 138

Classamento:

Redditi: dominicale Euro 103,19

agrario Euro 60,98

Particella con qualità: SEMINATIVO di classe 1

Superficie: 18.164 m²

Annotazione di immobile: Atto di aggiornamento non conforme all'art. 1, comma 8, D.M. n. 701/94

> Intestati catastali

➤ 1. DILORETO Biagio (CF DLRBGI24S05C129F)

nato a CASTELLAMMARE DI STABIA (NA) il 05/11/1924

Diritto di: Proprieta'

> Dati identificativi

📅 dall'impianto al 22/11/2001

Immobile predecessore

Comune di ASCOLI SATRIANO (A463) (FG)

Foglio 59 Particella 36

Impianto meccanografico del 05/02/1976

📅 dal 22/11/2001 al 28/03/2011

Immobile predecessore

Comune di ASCOLI SATRIANO (A463) (FG)

Foglio 59 Particella 104

FRAZIONAMENTO del 22/11/2001 Pratica n. 278484U
in atti dal 22/11/2001 (n. 278484.1/2001)

Sono stati inoltre variati/soppressi i seguenti immobili:

Comune: ASCOLI SATRIANO (A463) (FG)

Foglio 59 Particella 105

Foglio 59 Particella 100

Foglio 59 Particella 99

Foglio 59 Particella 95

Foglio 59 Particella 91

Foglio 59 Particella 4

Foglio 59 Particella 106

Foglio 59 Particella 102

Foglio 59 Particella 98

Foglio 59 Particella 16

Foglio 59 Particella 103

Foglio 59 Particella 101

*Foglio 59 Particella 92
Foglio 59 Particella 2
Foglio 59 Particella 36
Foglio 59 Particella 96
Foglio 59 Particella 15
Foglio 59 Particella 93
Foglio 59 Particella 90
Foglio 59 Particella 97
Foglio 59 Particella 94*

📅 dal 28/03/2011

Immobile attuale

Comune di **ASCOLI SATRIANO (A463) (FG)**

Foglio **59** Particella **138**

FRAZIONAMENTO del 28/03/2011 Pratica n. FG0082396 in atti dal 28/03/2011 presentato il 14/03/2011 (n. 82396.1/2011)

Sono stati inoltre variati/soppressi i seguenti immobili:

Comune: **ASCOLI SATRIANO (A463) (FG)**

*Foglio 59 Particella 139
Foglio 59 Particella 96
Foglio 59 Particella 95
Foglio 59 Particella 137
Foglio 59 Particella 133
Foglio 59 Particella 129
Foglio 59 Particella 131
Foglio 59 Particella 99
Foglio 59 Particella 136
Foglio 59 Particella 135
Foglio 59 Particella 134
Foglio 59 Particella 128
Foglio 59 Particella 104
Foglio 59 Particella 130
Foglio 59 Particella 132*

> Dati di classamento

📅 dall'impianto al 22/11/2001

Immobile predecessore

Comune di **ASCOLI SATRIANO (A463) (FG)**

Foglio **59** Particella **36**

Redditi: dominicale **Euro 4,33 Lire 8.388**

agrario **Euro 6,50 Lire 12.582**

Particella con qualità: **INCOLT PROD** di classe **U**
Superficie: **41.940 m²**

Partita: **2013**

Impianto meccanografico del 05/02/1976

📅 dal 22/11/2001 al 28/03/2011

Immobile predecessore

Comune di **ASCOLI SATRIANO (A463) (FG)**

Foglio **59** Particella **104**

Redditi: dominicale **Euro 130,64 Lire 252.956**

agrario **Euro 77,20 Lire 149.474**

Particella con qualità: **SEMINATIVO** di classe **01**
Superficie: **22.996 m²**

FRAZIONAMENTO del 22/11/2001 Pratica n. 278484U in atti dal 22/11/2001 (n. 278484.1/2001)

Sono stati inoltre variati/soppressi i seguenti

immobili:

Comune: **ASCOLI SATRIANO (A463) (FG)**

Foglio 59 Particella 105
Foglio 59 Particella 100
Foglio 59 Particella 99
Foglio 59 Particella 95
Foglio 59 Particella 91
Foglio 59 Particella 4
Foglio 59 Particella 106
Foglio 59 Particella 102
Foglio 59 Particella 98
Foglio 59 Particella 16
Foglio 59 Particella 103
Foglio 59 Particella 101
Foglio 59 Particella 92
Foglio 59 Particella 2
Foglio 59 Particella 36
Foglio 59 Particella 96
Foglio 59 Particella 15
Foglio 59 Particella 93
Foglio 59 Particella 90
Foglio 59 Particella 97
Foglio 59 Particella 94

📅 dal 28/03/2011

Immobile attuale

Comune di **ASCOLI SATRIANO (A463) (FG)**

Foglio **59** Particella **138**

Redditi: dominicale **Euro 103,19**
agrario **Euro 60,98**

Particella con qualità: **SEMINATIVO** di classe **01**
Superficie: **18.164 m²**

FRAZIONAMENTO del 28/03/2011 Pratica n.
FG0082396 in atti dal 28/03/2011 presentato il
14/03/2011 (n. 82396.1/2011)

Sono stati inoltre variati/soppressi i seguenti immobili:

Comune: **ASCOLI SATRIANO (A463) (FG)**

Foglio 59 Particella 139
Foglio 59 Particella 96
Foglio 59 Particella 95
Foglio 59 Particella 137
Foglio 59 Particella 133
Foglio 59 Particella 129
Foglio 59 Particella 131
Foglio 59 Particella 99
Foglio 59 Particella 136
Foglio 59 Particella 135
Foglio 59 Particella 134
Foglio 59 Particella 128
Foglio 59 Particella 104
Foglio 59 Particella 130
Foglio 59 Particella 132

> **Altre variazioni**

📅 dal 28/03/2011

Immobile attuale

Comune di **ASCOLI SATRIANO (A463) (FG)**

Foglio **59** Particella **138**

Variazione del 28/03/2011 Pratica n. FG0082396 in atti
dal 28/03/2011 presentato il 14/03/2011 (n.
82396.1/2011)

Annotazione di immobile: atto di aggiornamento non

conforme all'art. 1, comma 8, d.m. n. 701/94

Sono stati inoltre variati/soppressi i seguenti immobili:

Comune: **ASCOLI SATRIANO (A463) (FG)**

Foglio 59 Particella 142
Foglio 59 Particella 140
Foglio 59 Particella 132
Foglio 59 Particella 143
Foglio 59 Particella 131
Foglio 59 Particella 133
Foglio 59 Particella 130
Foglio 59 Particella 141
Foglio 59 Particella 139
Foglio 59 Particella 135
Foglio 59 Particella /
Foglio 59 Particella 137
Foglio 59 Particella 136
Foglio 59 Particella 134
Foglio 59 Particella 129
Foglio 59 Particella 128

> Storia degli intestati dell'immobile

Dati identificativi: Immobile predecessore - Comune di ASCOLI SATRIANO (A463) (FG) Foglio 59 Particella 36

> 1. DI LORETO Anna ; Maria Fu Ernesto

📄 dall'impianto al 10/10/1978
Diritto di: Proprieta' per 2/18 (deriva dall'atto 1)

1. Impianto meccanografico del 05/02/1976

> 2. DI LORETO Biagio ; Fu Ernesto

📄 dall'impianto al 10/10/1978
Diritto di: Proprieta' per 5/18 (deriva dall'atto 1)

> 3. DI LORETO Laura ; Fu Ernesto

📄 dall'impianto al 10/10/1978
Diritto di: Proprieta' per 2/18 (deriva dall'atto 1)

> 4. DI LORETO Luisa ; Fu Ernesto

📄 dall'impianto al 10/10/1978
Diritto di: Proprieta' per 2/18 (deriva dall'atto 1)

> 5. DI LORETO Roberto ; Fu Ernesto

📄 dall'impianto al 10/10/1978
Diritto di: Proprieta' per 5/18 (deriva dall'atto 1)

> 6. DI LORETO Stefania ; Fu Ernesto

📄 dall'impianto al 10/10/1978
Diritto di: Proprieta' per 2/18 (deriva dall'atto 1)

> 7. GRAZIANI Bice ; Fu Filippo Ved Di Loreto

📄 dall'impianto al 10/10/1978
Diritto di: Usufruttuario parziale (deriva dall'atto 1)

> 1. DI LORETO Anna Maria (CF DLRNMR26L46H501Y)

nata a ROMA (RM) il 06/07/1926
📄 dal 10/10/1978 al 22/12/1991
Diritto di: Proprieta' per 4/30 (deriva dall'atto 2)

2. DENUNZIA (NEI PASSAGGI PER CAUSA DI MORTE) del 10/10/1978 - UR Sede ROMA (RM) Registrazione Volume 8370 n. 31 registrato in data 09/04/1979 - Voltura n. 89681 in atti dal 29/12/1981

- **2. DI LORETO Luisa**
(CF DLRLSU30P43A678B)
nata a BARREA (AQ) il 03/09/1930
📅 dal 10/10/1978 al 22/12/1991
Diritto di: Proprieta' per 4/30 (deriva dall'atto 2)
- **3. DI LORETO Roberto**
(CF DLRRRT28S24H501W)
nato a ROMA (RM) il 24/11/1928
📅 dal 10/10/1978 al 22/12/1991
Diritto di: Proprieta' per 9/30 (deriva dall'atto 2)
- **4. DI LORETO Stefania**
(CF DLRSFN27M44H501D)
nata a ROMA (RM) il 04/08/1927
📅 dal 10/10/1978 al 22/12/1991
Diritto di: Proprieta' per 4/30 (deriva dall'atto 2)
- **5. DILORETO Biagio**
(CF DLRBGI24S05C129F)
nato a CASTELLAMMARE DI STABIA (NA) il
05/11/1924
📅 dal 10/10/1978 al 22/12/1991
Diritto di: Proprieta' per 9/30 (deriva dall'atto 2)
- **6. GRAZIANI Bice ; Fu Filippo Ved Di Loreto**
📅 dal 10/10/1978 al 22/12/1991
Diritto di: Usufruttuario parziale (deriva dall'atto 2)
- **1. DILORETO Biagio**
(CF DLRBGI24S05C129F)
nato a CASTELLAMMARE DI STABIA (NA) il
05/11/1924
📅 dal 12/11/1990 al 22/11/2001
Diritto di: Proprieta' (deriva dall'atto 3)
- **1. DI LORETO Anna Maria**
(CF DLRNMR26L46H501Y)
nata a ROMA (RM) il 06/07/1926
📅 dal 22/12/1991 al 12/11/1990
Diritto di: Proprieta' per 4/30 (deriva dall'atto 4)
- **2. DI LORETO Luisa**
(CF DLRLSU30P43A678B)
nata a BARREA (AQ) il 03/09/1930
📅 dal 22/12/1991 al 12/11/1990
Diritto di: Proprieta' per 4/30 (deriva dall'atto 4)
- **3. DI LORETO Roberto**
(CF DLRRRT28S24H501W)
nato a ROMA (RM) il 24/11/1928
📅 dal 22/12/1991 al 12/11/1990
Diritto di: Proprieta' per 9/30 (deriva dall'atto 4)
- **4. DI LORETO Stefania**
(CF DLRSFN27M44H501D)
nata a ROMA (RM) il 04/08/1927
📅 dal 22/12/1991 al 12/11/1990
Diritto di: Proprieta' per 4/30 (deriva dall'atto 4)

3. Atto del 12/11/1990 Pubblico ufficiale BARTOLI GIULIO Sede ROMA (RM) Repertorio n. 53943 - UR Sede ROMA (RM) Registrazione registrato in data 27/11/1990 - Voltura n. 2892.3/1992 in atti dal 20/09/1996

4. DOMANDA (COMPRESSE LE DENUNZIE PER VARIAZIONI) del 22/12/1991 Sede FOGGIA (FG) Registrazione n. 106292 registrato in data 02/11/1993 - Voltura n. 3407.1/1995 in atti dal 26/05/1995

Direzione Provinciale di Foggia
Ufficio Provinciale - Territorio
Servizi Catastali

- **5. DILORETO Biagio**
(CF DLRBGI24S05C129F)
nato a CASTELLAMMARE DI STABIA (NA) il
05/11/1924
- 📅 dal 22/12/1991 al 12/11/1990
Diritto di: Proprieta' per 9/30 (deriva dall'atto 4)

Dati identificativi: Immobile predecessore - Comune di ASCOLI SATRIANO (A463) (FG) Foglio 59 Particella 104

- **1. DILORETO Biagio**
(CF DLRBGI24S05C129F)
nato a CASTELLAMMARE DI STABIA (NA) il
05/11/1924
- 📅 dal 22/11/2001 al 28/03/2011
Diritto di: Proprieta' (deriva dall'atto 5)
5. FRAZIONAMENTO del 22/11/2001 Pratica n.
278484U in atti dal 22/11/2001 (n. 278484.1/2001)

Dati identificativi: Immobile attuale - Comune di ASCOLI SATRIANO (A463) (FG) Foglio 59 Particella 138

- **1. DILORETO Biagio**
(CF DLRBGI24S05C129F)
nato a CASTELLAMMARE DI STABIA (NA) il
05/11/1924
- 📅 dal 28/03/2011
Diritto di: Proprieta' (deriva dall'atto 6)
6. FRAZIONAMENTO del 28/03/2011 Pratica n.
FG0082396 in atti dal 28/03/2011 presentato il
14/03/2011 (n. 82396.1/2011)

Visura telematica

Tributi speciali: Euro 0,90

Catasto terreni

Visura storica per immobile

Situazione degli atti informatizzati dall'impianto meccanografico al 23/11/2023



Immobile di catasto terreni



Causali di aggiornamento ed annotazioni

Informazioni riportate negli atti del catasto al 23/11/2023

Dati identificativi: Comune di ASCOLI SATRIANO (A463) (FG)

Foglio 59 Particella 139

Classamento:

Redditi: dominicale Euro 14,05

agrario Euro 8,31

Particella con qualità: SEMINATIVO di classe 1

Superficie: 2.474 m²

Annotazione di immobile: Atto di aggiornamento non conforme all'art. 1, comma 8, D.M. n. 701/94

> Intestati catastali

➤ 1. DEMANIO PUBBLICO DELLO STATO - RAMO IDRICO (CF 80193210582)

sede in ROMA (RM)

Diritto di: Proprieta' per 1/1

> Dati identificativi

📅 dall'impianto al 22/11/2001

Immobile predecessore

Comune di ASCOLI SATRIANO (A463) (FG)

Foglio 59 Particella 36

Impianto meccanografico del 05/02/1976

📅 dal 22/11/2001 al 28/03/2011

Immobile predecessore

Comune di ASCOLI SATRIANO (A463) (FG)

Foglio 59 Particella 104

FRAZIONAMENTO del 22/11/2001 Pratica n. 278484U
in atti dal 22/11/2001 (n. 278484.1/2001)

Sono stati inoltre variati/soppressi i seguenti immobili:

Comune: ASCOLI SATRIANO (A463) (FG)

Foglio 59 Particella 105

Foglio 59 Particella 100

Foglio 59 Particella 99

Foglio 59 Particella 95

Foglio 59 Particella 91

Foglio 59 Particella 4

Foglio 59 Particella 106

Foglio 59 Particella 102

Foglio 59 Particella 98

Foglio 59 Particella 16

Foglio 59 Particella 103

Foglio 59 Particella 101

*Foglio 59 Particella 92
Foglio 59 Particella 2
Foglio 59 Particella 36
Foglio 59 Particella 96
Foglio 59 Particella 15
Foglio 59 Particella 93
Foglio 59 Particella 90
Foglio 59 Particella 97
Foglio 59 Particella 94*

📅 dal 28/03/2011

Immobile attuale

Comune di **ASCOLI SATTRIANO (A463) (FG)**

Foglio **59** Particella **139**

FRAZIONAMENTO del 28/03/2011 Pratica n. FG0082396 in atti dal 28/03/2011 presentato il 14/03/2011 (n. 82396.1/2011)

Sono stati inoltre variati/soppressi i seguenti immobili:

Comune: **ASCOLI SATTRIANO (A463) (FG)**

*Foglio 59 Particella 96
Foglio 59 Particella 95
Foglio 59 Particella 137
Foglio 59 Particella 133
Foglio 59 Particella 129
Foglio 59 Particella 131
Foglio 59 Particella 99
Foglio 59 Particella 136
Foglio 59 Particella 135
Foglio 59 Particella 134
Foglio 59 Particella 128
Foglio 59 Particella 104
Foglio 59 Particella 130
Foglio 59 Particella 138
Foglio 59 Particella 132*

> Dati di classamento

📅 dall'impianto al 22/11/2001

Immobile predecessore

Comune di **ASCOLI SATTRIANO (A463) (FG)**

Foglio **59** Particella **36**

Redditi: dominicale **Euro 4,33 Lire 8.388**

agrario **Euro 6,50 Lire 12.582**

Particella con qualità: **INCOLT PROD** di classe **U**
Superficie: **41.940 m²**

Partita: **2013**

Impianto meccanografico del 05/02/1976

📅 dal 22/11/2001 al 28/03/2011

Immobile predecessore

Comune di **ASCOLI SATTRIANO (A463) (FG)**

Foglio **59** Particella **104**

Redditi: dominicale **Euro 130,64 Lire 252.956**

agrario **Euro 77,20 Lire 149.474**

Particella con qualità: **SEMINATIVO** di classe **01**
Superficie: **22.996 m²**

FRAZIONAMENTO del 22/11/2001 Pratica n. 278484U in atti dal 22/11/2001 (n. 278484.1/2001)

Sono stati inoltre variati/soppressi i seguenti

immobili:

Comune: **ASCOLI SATRIANO (A463) (FG)**

Foglio 59 Particella 105
Foglio 59 Particella 100
Foglio 59 Particella 99
Foglio 59 Particella 95
Foglio 59 Particella 91
Foglio 59 Particella 4
Foglio 59 Particella 106
Foglio 59 Particella 102
Foglio 59 Particella 98
Foglio 59 Particella 16
Foglio 59 Particella 103
Foglio 59 Particella 101
Foglio 59 Particella 92
Foglio 59 Particella 2
Foglio 59 Particella 36
Foglio 59 Particella 96
Foglio 59 Particella 15
Foglio 59 Particella 93
Foglio 59 Particella 90
Foglio 59 Particella 97
Foglio 59 Particella 94

📅 dal 28/03/2011

Immobile attuale

Comune di **ASCOLI SATRIANO (A463) (FG)**

Foglio **59** Particella **139**

Redditi: dominicale **Euro 14,05**
agrario **Euro 8,31**

Particella con qualità: **SEMINATIVO** di classe **01**
Superficie: **2.474 m²**

FRAZIONAMENTO del 28/03/2011 Pratica n.
FG0082396 in atti dal 28/03/2011 presentato il
14/03/2011 (n. 82396.1/2011)

Sono stati inoltre variati/soppressi i seguenti immobili:

Comune: **ASCOLI SATRIANO (A463) (FG)**

Foglio 59 Particella 96
Foglio 59 Particella 95
Foglio 59 Particella 137
Foglio 59 Particella 133
Foglio 59 Particella 129
Foglio 59 Particella 131
Foglio 59 Particella 99
Foglio 59 Particella 136
Foglio 59 Particella 135
Foglio 59 Particella 134
Foglio 59 Particella 128
Foglio 59 Particella 104
Foglio 59 Particella 130
Foglio 59 Particella 138
Foglio 59 Particella 132

> **Altre variazioni**

📅 dal 28/03/2011

Immobile attuale

Comune di **ASCOLI SATRIANO (A463) (FG)**

Foglio **59** Particella **139**

Variazione del 28/03/2011 Pratica n. FG0082396 in atti
dal 28/03/2011 presentato il 14/03/2011 (n.
82396.1/2011)

Annotazione di immobile: atto di aggiornamento non

conforme all'art. 1, comma 8, d.m. n. 701/94

Sono stati inoltre variati/soppressi i seguenti immobili:


Comune: **ASCOLI SATRIANO (A463) (FG)**

Foglio 59 Particella 142
Foglio 59 Particella 140
Foglio 59 Particella 132
Foglio 59 Particella 143
Foglio 59 Particella 138
Foglio 59 Particella 131
Foglio 59 Particella 133
Foglio 59 Particella 130
Foglio 59 Particella 141
Foglio 59 Particella 135
Foglio 59 Particella /
Foglio 59 Particella 137
Foglio 59 Particella 136
Foglio 59 Particella 134
Foglio 59 Particella 129
Foglio 59 Particella 128

> Storia degli intestati dell'immobile


Dati identificativi: Immobile predecessore - Comune di ASCOLI SATRIANO (A463) (FG) Foglio 59 Particella 36

> 1. DI LORETO Anna ; Maria Fu Ernesto


 dall'impianto al 10/10/1978
Diritto di: Proprieta' per 2/18 (deriva dall'atto 1)

1. Impianto meccanografico del 05/02/1976


> 2. DI LORETO Biagio ; Fu Ernesto

 dall'impianto al 10/10/1978
Diritto di: Proprieta' per 5/18 (deriva dall'atto 1)


> 3. DI LORETO Laura ; Fu Ernesto

 dall'impianto al 10/10/1978
Diritto di: Proprieta' per 2/18 (deriva dall'atto 1)


> 4. DI LORETO Luisa ; Fu Ernesto

 dall'impianto al 10/10/1978
Diritto di: Proprieta' per 2/18 (deriva dall'atto 1)


> 5. DI LORETO Roberto ; Fu Ernesto

 dall'impianto al 10/10/1978
Diritto di: Proprieta' per 5/18 (deriva dall'atto 1)


> 6. DI LORETO Stefania ; Fu Ernesto

 dall'impianto al 10/10/1978
Diritto di: Proprieta' per 2/18 (deriva dall'atto 1)

> 7. GRAZIANI Bice ; Fu Filippo Ved Di Loreto

 dall'impianto al 10/10/1978
Diritto di: Usufruttuario parziale (deriva dall'atto 1)

> 1. DI LORETO Anna Maria (CF DLRNMR26L46H501Y)

nata a ROMA (RM) il 06/07/1926
 dal 10/10/1978 al 22/12/1991
Diritto di: Proprieta' per 4/30 (deriva dall'atto 2)

2. DENUNZIA (NEI PASSAGGI PER CAUSA DI MORTE) del 10/10/1978 - UR Sede ROMA (RM) Registrazione Volume 8370 n. 31 registrato in data 09/04/1979 - Voltura n. 89681 in atti dal 29/12/1981

- **2. DI LORETO Luisa**
(CF DLRLSU30P43A678B)
nata a BARREA (AQ) il 03/09/1930
📅 dal 10/10/1978 al 22/12/1991
Diritto di: Proprieta' per 4/30 (deriva dall'atto 2)
- **3. DI LORETO Roberto**
(CF DLRRRT28S24H501W)
nato a ROMA (RM) il 24/11/1928
📅 dal 10/10/1978 al 22/12/1991
Diritto di: Proprieta' per 9/30 (deriva dall'atto 2)
- **4. DI LORETO Stefania**
(CF DLRSFN27M44H501D)
nata a ROMA (RM) il 04/08/1927
📅 dal 10/10/1978 al 22/12/1991
Diritto di: Proprieta' per 4/30 (deriva dall'atto 2)
- **5. DILORETO Biagio**
(CF DLRBGI24S05C129F)
nato a CASTELLAMMARE DI STABIA (NA) il
05/11/1924
📅 dal 10/10/1978 al 22/12/1991
Diritto di: Proprieta' per 9/30 (deriva dall'atto 2)
- **6. GRAZIANI Bice ; Fu Filippo Ved Di Loreto**
📅 dal 10/10/1978 al 22/12/1991
Diritto di: Usufruttuario parziale (deriva dall'atto 2)
- **1. DILORETO Biagio**
(CF DLRBGI24S05C129F)
nato a CASTELLAMMARE DI STABIA (NA) il
05/11/1924
📅 dal 12/11/1990 al 22/11/2001
Diritto di: Proprieta' (deriva dall'atto 3)
- **1. DI LORETO Anna Maria**
(CF DLRNMR26L46H501Y)
nata a ROMA (RM) il 06/07/1926
📅 dal 22/12/1991 al 12/11/1990
Diritto di: Proprieta' per 4/30 (deriva dall'atto 4)
- **2. DI LORETO Luisa**
(CF DLRLSU30P43A678B)
nata a BARREA (AQ) il 03/09/1930
📅 dal 22/12/1991 al 12/11/1990
Diritto di: Proprieta' per 4/30 (deriva dall'atto 4)
- **3. DI LORETO Roberto**
(CF DLRRRT28S24H501W)
nato a ROMA (RM) il 24/11/1928
📅 dal 22/12/1991 al 12/11/1990
Diritto di: Proprieta' per 9/30 (deriva dall'atto 4)
- **4. DI LORETO Stefania**
(CF DLRSFN27M44H501D)
nata a ROMA (RM) il 04/08/1927
📅 dal 22/12/1991 al 12/11/1990
Diritto di: Proprieta' per 4/30 (deriva dall'atto 4)

3. Atto del 12/11/1990 Pubblico ufficiale BARTOLI GIULIO Sede ROMA (RM) Repertorio n. 53943 - UR Sede ROMA (RM) Registrazione registrato in data 27/11/1990 - Voltura n. 2892.3/1992 in atti dal 20/09/1996

4. DOMANDA (COMPRESSE LE DENUNZIE PER VARIAZIONI) del 22/12/1991 Sede FOGGIA (FG) Registrazione n. 106292 registrato in data 02/11/1993 - Voltura n. 3407.1/1995 in atti dal 26/05/1995

Direzione Provinciale di Foggia
Ufficio Provinciale - Territorio
Servizi Catastali

- **5. DILORETO Biagio**
(CF DLRBGI24S05C129F)
nato a CASTELLAMMARE DI STABIA (NA) il
05/11/1924
📅 dal 22/12/1991 al 12/11/1990
Diritto di: Proprieta' per 9/30 (deriva dall'atto 4)

Dati identificativi: Immobile predecessore - Comune di ASCOLI SATRIANO (A463) (FG) Foglio 59 Particella 104

- **1. DILORETO Biagio**
(CF DLRBGI24S05C129F)
nato a CASTELLAMMARE DI STABIA (NA) il
05/11/1924
📅 dal 22/11/2001 al 28/03/2011
Diritto di: Proprieta' (deriva dall'atto 5)

5. FRAZIONAMENTO del 22/11/2001 Pratica n.
278484U in atti dal 22/11/2001 (n. 278484.1/2001)

Dati identificativi: Immobile attuale - Comune di ASCOLI SATRIANO (A463) (FG) Foglio 59 Particella 139

- **1. DILORETO Biagio**
(CF DLRBGI24S05C129F)
nato a CASTELLAMMARE DI STABIA (NA) il
05/11/1924
📅 dal 28/03/2011 al 23/09/2011
Diritto di: Proprieta' (deriva dall'atto 6)

6. FRAZIONAMENTO del 28/03/2011 Pratica n.
FG0082396 in atti dal 28/03/2011 presentato il
14/03/2011 (n. 82396.1/2011)

- **1. DEMANIO PUBBLICO DELLO STATO - RAMO IDRICO**
(CF 80193210582)
sede in ROMA (RM)
📅 dal 23/09/2011
Diritto di: Proprieta' per 1/1 (deriva dall'atto 7)

7. Atto amministrativo DECRETO (DISPOSIZIONI DELLE AUTORITA') del 23/09/2011 Pubblico ufficiale COMUNE DI ASCOLI SATRIANO Sede ASCOLI SATRIANO (FG) Repertorio n. 9241 - ESPROPRIAZIONE PER PUBBLICA UTILITA' Trascrizione n. 15194.1/2011 Reparto PI di FOGGIA in atti dal 28/09/2011

Visura telematica

Tributi speciali: Euro 0,90

COMUNE DI
ASCOLI SATRIANO (FG)

FOGLIO N. 61

Catasto terreni
Visura storica per immobile

Situazione degli atti informatizzati dall'impianto meccanografico al 23/11/2023

**Immobile di catasto terreni****Causali di aggiornamento ed annotazioni****Informazioni riportate negli atti del catasto al 23/11/2023****Dati identificativi:** Comune di ASCOLI SATRIANO (A463) (FG)

Foglio 61 Particella 344

Classamento:

Particella divisa in 2 porzioni

Totali particella:

Redditi: dominicale **Euro 141,15**agrario **Euro 117,59**Superficie: **45.603 m²****Il reddito dominicale è stato calcolato tenendo conto delle eventuali deduzioni indicate in tabella**

Porzione	AA	AB
Reddito dominicale	Euro 141,03	Euro 0,12
Reddito agrario	Euro 117,52	Euro 0,07
Deduzioni	-	-
Superficie m ²	45.512	91
Qualità	SEMINATIVO	PASCOLO
Classe	3	3

Annotazione di immobile: Atto di aggiornamento non conforme all'art. 1, comma 8, D.M. n. 701/94**> Intestati catastali****> 1. IPPOLITO Antonietta (CF PPLNNT48T68A463W)**

nata a ASCOLI SATRIANO (FG) il 28/12/1948

Diritto di: Proprieta' per 1000/1000

> Dati identificativi

 dall'impianto al 30/03/2011

Immobile predecessore

Comune di **ASCOLI SATRIANO (A463) (FG)**

Foglio **61** Particella **2**

Impianto meccanografico del 05/02/1976

 dal 30/03/2011

Immobile attuale

Comune di **ASCOLI SATRIANO (A463) (FG)**

Foglio **61** Particella **344**

FRAZIONAMENTO del 30/03/2011 Pratica n. FG0097405 in atti dal 30/03/2011 presentato il 30/03/2011 (n. 97405.1/2011)

Sono stati inoltre variati/soppressi i seguenti immobili:

Comune: **ASCOLI SATRIANO (A463) (FG)**

Foglio 61 Particella 347

Foglio 61 Particella 346

Foglio 61 Particella 2

Foglio 61 Particella 348

Foglio 61 Particella 345

Foglio 61 Particella 1

> **Dati di classamento**

 dall'impianto al 30/03/2011

Immobile predecessore

Comune di **ASCOLI SATRIANO (A463) (FG)**

Foglio **61** Particella **2**

Redditi: dominicale **Euro 205,31 Lire 397.545**

agrario **Euro 144,93 Lire 280.620**

Particella con qualità: **SEMINATIVO** di classe **02**
Superficie: **46.770 m²**

Partita: **3848**

Impianto meccanografico del 05/02/1976

 dal 30/03/2011 al 09/12/2014

Immobile attuale

Comune di **ASCOLI SATRIANO (A463) (FG)**

Foglio **61** Particella **344**

Redditi: dominicale **Euro 200,19**

agrario **Euro 141,31**

Particella con qualità: **SEMINATIVO** di classe **02**
Superficie: **45.603 m²**

FRAZIONAMENTO del 30/03/2011 Pratica n. FG0097405 in atti dal 30/03/2011 presentato il 30/03/2011 (n. 97405.1/2011)

Sono stati inoltre variati/soppressi i seguenti immobili:

Comune: **ASCOLI SATRIANO (A463) (FG)**

Foglio 61 Particella 347

Foglio 61 Particella 346

Foglio 61 Particella 2

Foglio 61 Particella 348

Foglio 61 Particella 345

Foglio 61 Particella 1

📅 dal 09/12/2014 al 24/02/2015

Immobile attuale

Comune di **ASCOLI SATRIANO (A463) (FG)**

Foglio **61** Particella **344**

Particella divisa in **2** porzioni

Totali particella:

Redditi: dominicale **Euro 305,68**

agrario **Euro 235,12**

Superficie: **45.603** m²

Il reddito dominicale è stato calcolato tenendo conto delle eventuali deduzioni indicate in tabella

Porzione	AA	AB
Reddito dominicale	Euro 305,56	Euro 0,12
Reddito agrario	Euro 235,05	Euro 0,07
Deduzioni	-	-
Superficie m ²	45.512	91
Qualità	SEMIN IRRIG	PASCOLO
Classe	U	3

TABELLA DI VARIAZIONE del 25/03/2014 Pratica n. FG0311478 in atti dal 09/12/2014 TRASMISSIONE DATI AGEA AI SENSI DEL DL 3.10.2006 N. 262 (n. 5630.1/2014)

Annotazioni: variazione colturale eseguita ai sensi del dl 3.10.2006 n. 262, convertito con modificazioni nella legge 24.11.2006 n. 286 e successive modificazioni (anno 2014) - eseguita a seguito di dichiarazione resa il 25/03/2014 all'organismo pagatore agea con la domanda agea.adu.2014.0055029 (scheda validazione/fascicolo prot. n. agea.caa1775.2014.0000438) - porzione aa: classamento per parificazione con la qualità 43 - uliv vignet, classe 01
Annotazione di immobile: atto di aggiornamento non conforme all'art. 1, comma 8, d.m. n. 701/94

📅 dal 24/02/2015

Immobile attuale

Comune di **ASCOLI SATRIANO (A463) (FG)**

Foglio **61** Particella **344**

Particella divisa in **2** porzioni

Totali particella:

Redditi: dominicale **Euro 141,15**

agrario **Euro 117,59**

Superficie: **45.603** m²

Il reddito dominicale è stato calcolato tenendo conto delle eventuali deduzioni indicate in tabella

TABELLA DI VARIAZIONE del 24/02/2015 Pratica n. FG0046940 in atti dal 24/02/2015 (n. 840.1/2015)

Annotazioni: variazione di qualità su dichiarazione di parte
Annotazione di immobile: atto di aggiornamento non conforme all'art. 1, comma 8, d.m. n. 701/94

Porzione	AA	AB
Reddito dominicale	Euro 141,03	Euro 0,12
Reddito agrario	Euro 117,52	Euro 0,07
Deduzioni	-	-
Superficie m ²	45.512	91
Qualità	SEMINATIVO	PASCOLO
Classe	3	3

Sono stati inoltre variati/soppressi i seguenti immobili:

Comune: **ASCOLI SATRIANO (A463) (FG)**
Foglio 25 Particella 68

> Altre variazioni

 dal 25/02/1980 al 30/03/2011

Immobile predecessore

Comune di **ASCOLI SATRIANO (A463) (FG)**

Foglio 61 Particella 2

ISTRUMENTO (ATTO PUBBLICO) del 25/02/1980 in atti dal 22/12/1983 (n. 9583)

Sono stati inoltre variati/soppressi i seguenti immobili:

Comune: **ASCOLI SATRIANO (A463) (FG)**
Foglio 25 Particella 68

 dal 30/03/2011 al 09/12/2014

Immobile attuale

Comune di **ASCOLI SATRIANO (A463) (FG)**

Foglio 61 Particella 344

Variazione del 30/03/2011 Pratica n. FG0097405 in atti dal 30/03/2011 presentato il 30/03/2011 (n. 97405.1/2011)

Annotazione di immobile: atto di aggiornamento non conforme all'art. 1, comma 8, d.m. n. 701/94

Sono stati inoltre variati/soppressi i seguenti immobili:

Comune: **ASCOLI SATRIANO (A463) (FG)**

Foglio 61 Particella 346

Foglio 61 Particella 348

Foglio 61 Particella 345

Foglio 61 Particella 347

Direzione Provinciale di Foggia
Ufficio Provinciale - Territorio
Servizi Catastali

> Storia degli intestati dell'immobile

Dati identificativi: Immobile predecessore - Comune di ASCOLI SATRIANO (A463) (FG) Foglio 61 Particella 2

- **1. SARNI Antonio (CF SRNNTN04S20A463B)**
nato a ASCOLI SATRIANO (FG) il 20/11/1904
📅 dall'impianto al 18/01/1989
Diritto di: Da verificare (deriva dall'atto 1)
1. Impianto meccanografico del 05/02/1976
- **1. IPPOLITO Antonietta (CF PPLNNT48T68A463W)**
nata a ASCOLI SATRIANO (FG) il 28/12/1948
📅 dal 18/01/1989 al 30/03/2011
Diritto di: Proprieta' per 1000/1000 (deriva dall'atto 2)
2. Atto del 18/01/1989 Pubblico ufficiale PARENTE F Sede ASCOLI SATRIANO (FG) Repertorio n. 3080 Sede FOGGIA (FG) Registrazione n. 311 registrato in data 24/01/1989 - n. 5598.1/1989 in atti dal 06/03/1990

Dati identificativi: Immobile attuale - Comune di ASCOLI SATRIANO (A463) (FG) Foglio 61 Particella 344

- **1. IPPOLITO Antonietta (CF PPLNNT48T68A463W)**
nata a ASCOLI SATRIANO (FG) il 28/12/1948
📅 dal 30/03/2011
Diritto di: Proprieta' per 1000/1000 (deriva dall'atto 3)
3. FRAZIONAMENTO del 30/03/2011 Pratica n. FG0097405 in atti dal 30/03/2011 presentato il 30/03/2011 (n. 97405.1/2011)

Visura telematica

Tributi speciali: Euro 0,90

Catasto terreni

Visura storica per immobile

Situazione degli atti informatizzati dall'impianto meccanografico al 23/11/2023



Immobile di catasto terreni



Causali di aggiornamento ed annotazioni

Informazioni riportate negli atti del catasto al 23/11/2023

Dati identificativi: Comune di ASCOLI SATRIANO (A463) (FG)

Foglio 61 Particella 345

Classamento:

Redditi: dominicale Euro 2,84

agrario Euro 2,00

Particella con qualità: SEMINATIVO di classe 2

Superficie: 647 m²

Annotazione di immobile: Atto di aggiornamento non conforme all'art. 1, comma 8, D.M. n. 701/94

> Intestati catastali

➤ 1. DEMANIO PUBBLICO DELLO STATO - RAMO IDRICO (CF 80193210582)

sede in ROMA (RM)

Diritto di: Proprieta' per 1/1

> Dati identificativi

📅 dall'impianto al 30/03/2011

Immobile predecessore

Comune di ASCOLI SATRIANO (A463) (FG)

Foglio 61 Particella 2

Impianto meccanografico del 05/02/1976

📅 dal 30/03/2011

Immobile attuale

Comune di ASCOLI SATRIANO (A463) (FG)

Foglio 61 Particella 345

FRAZIONAMENTO del 30/03/2011 Pratica n. FG0097405 in atti dal 30/03/2011 presentato il 30/03/2011 (n. 97405.1/2011)

Sono stati inoltre variati/soppressi i seguenti immobili:

Comune: ASCOLI SATRIANO (A463) (FG)

Foglio 61 Particella 347

Foglio 61 Particella 346

Foglio 61 Particella 2

Foglio 61 Particella 348

Foglio 61 Particella 344

Foglio 61 Particella 1

> Dati di classamento

📅 dall'impianto al 30/03/2011

Immobile predecessore

Comune di **ASCOLI SATRIANO (A463) (FG)**

Foglio **61** Particella **2**

Redditi: dominicale **Euro 205,31 Lire 397.545**

agrario **Euro 144,93 Lire 280.620**

Particella con qualità: **SEMINATIVO** di classe **02**
Superficie: **46.770 m²**

Partita: **3848**

Impianto meccanografico del 05/02/1976

📅 dal 30/03/2011

Immobile attuale

Comune di **ASCOLI SATRIANO (A463) (FG)**

Foglio **61** Particella **345**

Redditi: dominicale **Euro 2,84**

agrario **Euro 2,00**

Particella con qualità: **SEMINATIVO** di classe **02**
Superficie: **647 m²**

FRAZIONAMENTO del 30/03/2011 Pratica n.
FG0097405 in atti dal 30/03/2011 presentato il
30/03/2011 (n. 97405.1/2011)

Sono stati inoltre variati/soppressi i seguenti immobili:

Comune: **ASCOLI SATRIANO (A463) (FG)**

Foglio 61 Particella 347

Foglio 61 Particella 346

Foglio 61 Particella 2

Foglio 61 Particella 348

Foglio 61 Particella 344

Foglio 61 Particella 1

> **Altre variazioni**

📅 dal 25/02/1980 al 30/03/2011

Immobile predecessore

Comune di **ASCOLI SATRIANO (A463) (FG)**

Foglio **61** Particella **2**

ISTRUMENTO (ATTO PUBBLICO) del 25/02/1980 in
atti dal 22/12/1983 (n. 9583)

Sono stati inoltre variati/soppressi i seguenti immobili:

Comune: **ASCOLI SATRIANO (A463) (FG)**

Foglio 25 Particella 68

📅 dal 30/03/2011

Immobile attuale

Comune di **ASCOLI SATRIANO (A463) (FG)**

Foglio **61** Particella **345**

Variazione del 30/03/2011 Pratica n. FG0097405 in atti
dal 30/03/2011 presentato il 30/03/2011 (n.
97405.1/2011)

Annotazione di immobile: atto di aggiornamento non
conforme all'art. 1, comma 8, d.m. n. 701/94

Sono stati inoltre variati/soppressi i seguenti immobili:

Comune: **ASCOLI SATRIANO (A463) (FG)**

Foglio 61 Particella 346

Foglio 61 Particella 348

Foglio 61 Particella 347

Foglio 61 Particella 344

> Storia degli intestati dell'immobile

Dati identificativi: Immobile predecessore - Comune di ASCOLI SATRIANO (A463) (FG) Foglio 61 Particella 2

➤ **1. SARNI Antonio (CF SRNNTN04S20A463B)**
nato a ASCOLI SATRIANO (FG) il 20/11/1904
📅 dall'impianto al 18/01/1989
Diritto di: Da verificare (deriva dall'atto 1)

1. Impianto meccanografico del 05/02/1976

➤ **1. IPPOLITO Antonietta (CF PPLNNT48T68A463W)**
nata a ASCOLI SATRIANO (FG) il 28/12/1948
📅 dal 18/01/1989 al 30/03/2011
Diritto di: Proprieta' per 1000/1000 (deriva dall'atto 2)

2. Atto del 18/01/1989 Pubblico ufficiale PARENTE F Sede ASCOLI SATRIANO (FG) Repertorio n. 3080 Sede FOGGIA (FG) Registrazione n. 311 registrato in data 24/01/1989 - n. 5598.1/1989 in atti dal 06/03/1990

Dati identificativi: Immobile attuale - Comune di ASCOLI SATRIANO (A463) (FG) Foglio 61 Particella 345

➤ **1. IPPOLITO Antonietta (CF PPLNNT48T68A463W)**
nata a ASCOLI SATRIANO (FG) il 28/12/1948
📅 dal 30/03/2011 al 23/09/2011
Diritto di: Proprieta' per 1000/1000 (deriva dall'atto 3)

3. FRAZIONAMENTO del 30/03/2011 Pratica n. FG0097405 in atti dal 30/03/2011 presentato il 30/03/2011 (n. 97405.1/2011)

➤ **1. DEMANIO PUBBLICO DELLO STATO - RAMO IDRICO (CF 80193210582)**
sede in ROMA (RM)
📅 dal 23/09/2011
Diritto di: Proprieta' per 1/1 (deriva dall'atto 4)

4. Atto amministrativo DECRETO (DISPOSIZIONI DELLE AUTORITA') del 23/09/2011 Pubblico ufficiale COMUNE DI ASCOLI SATRIANO Sede ASCOLI SATRIANO (FG) Repertorio n. 9241 - ESPROPRIAZIONE PER PUBBLICA UTILITA' Trascrizione n. 15196.1/2011 Reparto PI di FOGGIA in atti dal 28/09/2011

Visura telematica

Tributi speciali: Euro 0,90

COMUNE DI
ORDONA (FG)

FOGLIO N. 11

Catasto terreni

Visura storica per immobile

Situazione degli atti informatizzati dall'impianto meccanografico al 23/11/2023



Immobile di catasto terreni



Causali di aggiornamento ed annotazioni

Informazioni riportate negli atti del catasto al 23/11/2023

Dati identificativi: Comune di **ORDONA (M266) (FG)**

Foglio 11 Particella 140

Classamento:

Redditi: dominicale **Euro 256,92**

agrario **Euro 197,63**

Particella con qualità: **SEMINATIVO** di classe 3

Superficie: **76.533 m²**

Annotazione di immobile: VARIATA DI SUPERFICIE COMPRENDE I NN. 142 E 145 DEL FOGLIO 11.

> Intestati catastali

➤ 1. LAMANNA Stefano (CF LMNSFN77S08B724I)

nato a CARAPELLE (FG) il 08/11/1977

Diritto di: Proprietà per 1/1 in regime di separazione dei beni

> Dati identificativi

📅 dal 10/12/2007

Immobile attuale

Comune di **ORDONA (M266) (FG)**

Foglio 11 Particella 140

VARIAZIONE TERRITORIALE del 18/09/2003 in atti dal 10/12/2007 L.R.n.1368/03 proveniente dal comune G131; trasferito al comune M266. (n. 29/2007)

Annotazioni: - proviene per vct dal foglio 59 del comune g131

> Dati di classamento

📅 dal 10/12/2007 al 08/03/2018

Immobile attuale

Comune di **ORDONA (M266) (FG)**

Foglio 11 Particella 140

Redditi: dominicale **Euro 168,13**

agrario **Euro 129,33**

VARIAZIONE TERRITORIALE del 18/09/2003 in atti dal 10/12/2007 L.R.n.1368/03 proveniente dal comune G131; trasferito al comune M266. (n. 29/2007)

Annotazioni: - proviene per vct dal foglio 59 del comune g131

Particella con qualità: **SEMINATIVO** di classe 03
Superficie: **50.083 m²**

📅 dal 08/03/2018

Immobile attuale

Comune di **ORDONA (M266) (FG)**

Foglio 11 Particella 140

Redditi: dominicale **Euro 256,92**

agrario **Euro 197,63**

Particella con qualità: **SEMINATIVO** di classe **03**
Superficie: **76.533 m²**

TABELLA DI VARIAZIONE del 06/03/2018 Pratica n. FG0035828 in atti dal 08/03/2018 FUSIONE DI PARTICELLE SU ISTANZA DI PARTE (n. 34340.1/2018) Notifica effettuata con protocollo n. FG0049364 del 05/04/2018

Annotazione di immobile: variata di superficie comprende i nn. 142 e 145 del foglio 11.

Sono stati inoltre variati/soppressi i seguenti immobili:

Comune: **ORDONA (M266) (FG)**

Foglio 11 Particella 142

Foglio 11 Particella 145

➤ **Storia degli intestati dell'immobile**

Dati identificativi: Immobile attuale - Comune di ORDONA (M266) (FG) Foglio 11 Particella 140

➤ **1. LAMANNA Gelsomino (CF LMNGSM52T06H926Z)**
nato a SAN GIOVANNI ROTONDO (FG) il 06/12/1952

📅 dal 10/12/2007 al 06/09/2022
Diritto di: Proprieta' per 1/2 (deriva dall'atto 1)

➤ **2. MANSI Lucia (CF MNSLCU55A46B724Q)**
nata a CARAPELLE (FG) il 06/01/1955

📅 dal 10/12/2007 al 06/09/2022
Diritto di: Proprieta' per 1/2 (deriva dall'atto 1)

➤ **1. LAMANNA Stefano (CF LMNSFN77S08B724I)**
nato a CARAPELLE (FG) il 08/11/1977

📅 dal 06/09/2022
Diritto di: Proprieta' per 1/1 in regime di separazione dei beni (deriva dall'atto 2)

1. VARIAZIONE TERRITORIALE del 18/09/2003 in atti dal 10/12/2007 L.R.n.1368/03 proveniente dal comune G131; trasferito al comune M266. (n. 29/2007)

2. Atto del 06/09/2022 Pubblico ufficiale CALICE ELENA Sede ORTA NOVA (FG) Repertorio n. 14849 - DONAZIONE ACCETTATA Nota presentata con Modello Unico n. 17932.1/2022 Reparto PI di FOGGIA in atti dal 22/09/2022

Visura telematica

Tributi speciali: Euro 0,90

Catasto terreni

Visura storica per immobile

Situazione degli atti informatizzati dall'impianto meccanografico al 23/11/2023



Immobile di catasto terreni



Causali di aggiornamento ed annotazioni

Informazioni riportate negli atti del catasto al 23/11/2023

Dati identificativi: Comune di **ORDONA (M266) (FG)**

Foglio 11 Particella 148

Classamento:

Redditi: dominicale **Euro 0,10**

agrario **Euro 0,07**

Particella con qualità: **SEMINATIVO** di classe 3

Superficie: **29 m²**

> Intestati catastali

> 1. MORELLI Michelina (CF MRLMHL26A52B584C)^{a)}

nata a CANDELA (FG) il 12/01/1926

Diritto di: Usufrutto per 1/2 Regime: bene personale

> 2. NOVA Alfredo (CF NVOLRD60M03D643N)

nato a FOGGIA (FG) il 03/08/1960

Diritto di: Nuda proprietà per 1/1

> 3. NOVA Claudio (CF NVOCLD17D23I193E)

nato a SANT'AGATA DI PUGLIA (FG) il 23/04/1917

Diritto di: Usufrutto per 1/2 Regime: bene personale

> Dati identificativi

 dal 10/12/2007

Immobile attuale

Comune di **ORDONA (M266) (FG)**

Foglio 11 Particella 148

VARIAZIONE TERRITORIALE del 18/09/2003 in atti dal 10/12/2007 L.R.n.1368/03 proveniente dal comune G131; trasferito al comune M266. (n. 29/2007)

Annotazioni: - proviene per vct dal foglio 59 del comune g131

> Dati di classamento

📅 dal 10/12/2007

Immobile attuale

Comune di **ORDONA (M266) (FG)**

Foglio **11** Particella **148**

Redditi: dominicale **Euro 0,10**

agrario **Euro 0,07**

Particella con qualità: **SEMINATIVO** di classe **03**
Superficie: **29 m²**

VARIAZIONE TERRITORIALE del 18/09/2003 in atti dal 10/12/2007 L.R.n.1368/03 proveniente dal comune G131; trasferito al comune M266. (n. 29/2007)

Annotazioni: - proviene per vct dal foglio 59 del comune g131

➤ **Storia degli intestati dell'immobile**

Dati identificativi: Immobile attuale - Comune di ORDONA (M266) (FG) Foglio 11 Particella 148

➤ **1. MORELLI Micheline**

(CF MRLMHL26A52B584C)^{a)}

nata a CANDELA (FG) il 12/01/1926

📅 dal 10/12/2007

Diritto di: Usufrutto per 1/2 Regime: bene personale (deriva dall'atto 1)

1. VOLTURA D'UFFICIO del 15/05/2006 Pubblico ufficiale STANGO ANTONIO Sede MANFREDONIA (FG) Repertorio n. 2302 - CANC PASS INTERM DA ESAM TR.9202/06 Voltura n. 20561.1/2006 - Pratica n. FG0156977 in atti dal 24/07/2006

Nel documento sono indicati gli identificativi catastali dell'immobile originario dell'attuale

ORTA NOVA (G131) (FG)

Foglio **59** Particella **148**

➤ **2. NOVA Alfredo (CF NVOLRD60M03D643N)**

nato a FOGGIA (FG) il 03/08/1960

📅 dal 10/12/2007

Diritto di: Nuda proprietà per 1/1 (deriva dall'atto 1)

➤ **3. NOVA Claudio (CF NVOCLD17D231193E)**

nato a SANT'AGATA DI PUGLIA (FG) il 23/04/1917

📅 dal 10/12/2007

Diritto di: Usufrutto per 1/2 Regime: bene personale (deriva dall'atto 1)

Visura telematica

Tributi speciali: Euro 0,90

Legenda

a) Codice fiscale non validato in anagrafe tributaria

Catasto terreni
Visura storica per immobile

Situazione degli atti informatizzati dall'impianto meccanografico al 23/11/2023

**Immobile di catasto terreni****Causali di aggiornamento ed annotazioni****Informazioni riportate negli atti del catasto al 23/11/2023****Dati identificativi:** Comune di **ORDONA (M266) (FG)**Foglio **11** Particella **160****Classamento:**Particella divisa in **2** porzioni

Totali particella:

Redditi: dominicale **Euro 303,06**agrario **Euro 232,60**Superficie: **89.855** m²**Il reddito dominicale è stato calcolato tenendo conto delle eventuali deduzioni indicate in tabella**

Porzione	AA	AB
Reddito dominicale	Euro 297,94	Euro 5,12
Reddito agrario	Euro 229,19	Euro 3,41
Deduzioni	-	-
Superficie m ²	88.754	1.101
Qualità	SEMINATIVO	SEMIN ARBOR
Classe	3	2

> Intestati catastali**➤ 1. MORELLI Michelina (CF MRLMHL26A52B584C)^{a)}**

nata a CANDELA (FG) il 12/01/1926

Diritto di: Usufrutto per 1/2 Regime: bene personale

➤ 2. NOVA Alfredo (CF NVOLRD60M03D643N)

nato a FOGGIA (FG) il 03/08/1960

Diritto di: Nuda proprietà per 1/1

➤ **3. NOVA Claudio (CF NVOCLD17D231193E)**

nato a SANT'AGATA DI PUGLIA (FG) il 23/04/1917

Diritto di: Usufrutto per 1/2 Regime: bene personale

> **Dati identificativi**

📅 dal 10/12/2007

Immobile attuale

Comune di **ORDONA (M266) (FG)**

Foglio 11 Particella 160

VARIAZIONE TERRITORIALE del 18/09/2003 in atti dal 10/12/2007 L.R.n.1368/03 proveniente dal comune G131; trasferito al comune M266. (n. 29/2007)

Annotazioni: variazione colturale ex d.l. n. 262/06 - qualità dichiarata o parificata a coltura presente nel quadro tariffario - proviene per vct dal foglio 59 del comune g131

> **Dati di classamento**

📅 dal 10/12/2007

Immobile attuale

Comune di **ORDONA (M266) (FG)**

Foglio 11 Particella 160

Particella divisa in 2 porzioni

Totali particella:

Redditi: dominicale **Euro 303,06**

agrario **Euro 232,60**

Superficie: **89.855 m²**

Il reddito dominicale è stato calcolato tenendo conto delle eventuali deduzioni indicate in tabella

VARIAZIONE TERRITORIALE del 18/09/2003 in atti dal 10/12/2007 L.R.n.1368/03 proveniente dal comune G131; trasferito al comune M266. (n. 29/2007)

Annotazioni: variazione colturale ex d.l. n. 262/06 - qualità dichiarata o parificata a coltura presente nel quadro tariffario - proviene per vct dal foglio 59 del comune g131

Porzione	AA	AB
Reddito dominicale	Euro 297,94	Euro 5,12
Reddito agrario	Euro 229,19	Euro 3,41
Deduzioni	-	-
Superficie m ²	88.754	1.101
Qualità	SEMINATIVO	SEMIN ARBOR
Classe	3	2

> Storia degli intestati dell'immobile

Dati identificativi: Immobile attuale - Comune di ORDONA (M266) (FG) Foglio 11 Particella 160

- **1. MORELLI Micheline**
(CF MRLMHL26A52B584C)^{a)}
nata a CANDELA (FG) il 12/01/1926
📅 dal 10/12/2007
Diritto di: Usufrutto per 1/2 Regime: bene
personale (deriva dall'atto 1)

1. VOLTURA D'UFFICIO del 15/05/2006 Pubblico
ufficiale STANGO ANTONIO Sede MANFREDONIA
(FG) Repertorio n. 2302 - CANC PASS INTERM DA
ESAM TR.9202/06 Voltura n. 20561.1/2006 - Pratica n.
FG0156977 in atti dal 24/07/2006

**Nel documento sono indicati gli identificativi
catastali dell'immobile originario dell'attuale**

ORTA NOVA (G131) (FG)
Foglio 59 Particella 160

- **2. NOVA Alfredo (CF NVOLRD60M03D643N)**
nato a FOGGIA (FG) il 03/08/1960
📅 dal 10/12/2007
Diritto di: Nuda proprieta' per 1/1 (deriva dall'atto
1)
- **3. NOVA Claudio (CF NVOCLD17D23I193E)**
nato a SANT'AGATA DI PUGLIA (FG) il 23/04/1917
📅 dal 10/12/2007
Diritto di: Usufrutto per 1/2 Regime: bene
personale (deriva dall'atto 1)

Visura telematica

Tributi speciali: Euro 0,90

Legenda

a) Codice fiscale non validato in anagrafe tributaria

Catasto terreni

Visura storica per immobile

Situazione degli atti informatizzati dall'impianto meccanografico al 23/11/2023



Immobile di catasto terreni



Causali di aggiornamento ed annotazioni

Informazioni riportate negli atti del catasto al 23/11/2023

Dati identificativi: Comune di **ORDONA (M266) (FG)**

Foglio 11 Particella **380**

Classamento:

Redditi: dominicale **Euro 208,70**

agrario **Euro 160,54**

Particella con qualità: **SEMINATIVO** di classe **3**

Superficie: **62.170 m²**

Annotazione di immobile: Atto di aggiornamento non conforme all'art. 1, comma 8, D.M. n. 701/94

> Intestati catastali

➤ 1. CARRILLO Antonietta Serafina (CF CRRNNT56R52I193N)

nata a SANT'AGATA DI PUGLIA (FG) il 12/10/1956

Diritto di: Proprietà per 1000/1000

> Dati identificativi

📅 dal 10/12/2007 al 29/05/2012

Immobile predecessore

Comune di **ORDONA (M266) (FG)**

Foglio 11 Particella **159**

VARIAZIONE TERRITORIALE del 18/09/2003 in atti dal 10/12/2007 L.R.n.1368/03 proveniente dal comune G131; trasferito al comune M266. (n. 29/2007)

Annotazioni: - proviene per vct dal foglio 59 del comune g131

📅 dal 29/05/2012

Immobile attuale

Comune di **ORDONA (M266) (FG)**

Foglio 11 Particella **380**

Tipo Mappale del 29/05/2012 Pratica n. FG0137085 in atti dal 29/05/2012 presentato il 29/05/2012 (n. 137085.1/2012)

Sono stati inoltre variati/soppressi i seguenti immobili:

Comune: **ORDONA (M266) (FG)**

Foglio 11 Particella 381

Foglio 11 Particella 159

> Dati di classamento

Direzione Provinciale di Foggia
Ufficio Provinciale - Territorio
Servizi Catastali

📅 dal 10/12/2007 al 29/05/2012

Immobile predecessore

Comune di **ORDONA (M266) (FG)**

Foglio 11 Particella 159

Redditi: dominicale **Euro 208,80**

agrario **Euro 160,62**

Particella con qualità: **SEMINATIVO** di classe **03**
Superficie: **62.200 m²**

VARIAZIONE TERRITORIALE del 18/09/2003 in atti dal 10/12/2007 L.R.n.1368/03 proveniente dal comune G131; trasferito al comune M266. (n. 29/2007)

Annotazioni: - proviene per vct dal foglio 59 del comune g131

📅 dal 29/05/2012

Immobile attuale

Comune di **ORDONA (M266) (FG)**

Foglio 11 Particella 380

Redditi: dominicale **Euro 208,70**

agrario **Euro 160,54**

Particella con qualità: **SEMINATIVO** di classe **03**
Superficie: **62.170 m²**

Tipo Mappale del 29/05/2012 Pratica n. FG0137085 in atti dal 29/05/2012 presentato il 29/05/2012 (n. 137085.1/2012)

Sono stati inoltre variati/soppressi i seguenti immobili:

Comune: **ORDONA (M266) (FG)**

Foglio 11 Particella 381

Foglio 11 Particella 159

> **Altre variazioni**

📅 dal 29/05/2012

Immobile attuale

Comune di **ORDONA (M266) (FG)**

Foglio 11 Particella 380

Variatione del 29/05/2012 Pratica n. FG0137085 in atti dal 29/05/2012 presentato il 29/05/2012 (n. 137085.1/2012)

Annotazione di immobile: atto di aggiornamento non conforme all'art. 1, comma 8, d.m. n. 701/94

Sono stati inoltre variati/soppressi i seguenti immobili:

Comune: **ORDONA (M266) (FG)**

Foglio 11 Particella 381

> **Storia degli intestati dell'immobile**

Dati identificativi: Immobile predecessore - Comune di **ORDONA (M266) (FG)** Foglio 11 Particella 159

➤ **1. CARRILLO Antonietta Serafina (CF CRRNNT56R521193N)**
nata a SANT'AGATA DI PUGLIA (FG) il 12/10/1956

📅 dal 10/12/2007 al 29/05/2012

Diritto di: Proprieta' per 1000/1000 (deriva dall'atto 1)

1. VARIAZIONE TERRITORIALE del 18/09/2003 in atti dal 10/12/2007 L.R.n.1368/03 proveniente dal comune G131; trasferito al comune M266. (n. 29/2007)

Dati identificativi: Immobile attuale - Comune di **ORDONA (M266) (FG)** Foglio 11 Particella 380

2. TABELLA DI VARIAZIONE del 29/05/2012 - presentato il 29/05/2012 n. 137085.1/2012 - Pratica n.

- **1. CARRILLO Antonietta Serafina**
(CF CRRNNT56R52I193N)
nata a SANT'AGATA DI PUGLIA (FG) il 12/10/1956
📅 dal 29/05/2012
Diritto di: Proprieta' per 1000/1000 (deriva dall'atto
2)

FG0137085 in atti dal 29/05/2012

**Nel documento sono indicati gli identificativi
catastali dell'immobile originario dell'attuale**

ORTA NOVA (G131) (FG)
Foglio **59** Particella **151**

Visura telematica

Tributi speciali: Euro 0,90

COMUNE DI
ORDONA (FG)

FOGLIO N. 12

Catasto terreni

Visura storica per immobile

Situazione degli atti informatizzati dall'impianto meccanografico al 23/11/2023



Immobile di catasto terreni



Causali di aggiornamento ed annotazioni

Informazioni riportate negli atti del catasto al 23/11/2023

Dati identificativi: Comune di **ORDONA (M266) (FG)**

Foglio **12** Particella **15**

Classamento:

Redditi: dominicale **Euro 517,76**

agrario **Euro 345,17**

Particella con qualità: **SEMINATIVO** di classe **2**

Superficie: **111.392 m²**

> Intestati catastali

> 1. CALVIO Paolo (CF CLVPLA49C28G131U)

nato a ORTA NOVA (FG) il 28/03/1949

Diritto di: Proprieta' per 1/1 Regime: bene personale

> Dati identificativi

📅 dal 10/12/2007

Immobile attuale

Comune di **ORDONA (M266) (FG)**

Foglio **12** Particella **15**

VARIAZIONE TERRITORIALE del 18/09/2003 in atti dal 10/12/2007 L.R.n.1368/03 proveniente dal comune G131; trasferito al comune M266. (n. 32/2007)

Annotazioni: - proviene per vct dal foglio 67 del comune g131

> Dati di classamento

📅 dal 10/12/2007

Immobile attuale

Comune di **ORDONA (M266) (FG)**

Foglio **12** Particella **15**

Redditi: dominicale **Euro 517,76**

agrario **Euro 345,17**

Particella con qualità: **SEMINATIVO** di classe **02**

Superficie: **111.392 m²**

VARIAZIONE TERRITORIALE del 18/09/2003 in atti dal 10/12/2007 L.R.n.1368/03 proveniente dal comune G131; trasferito al comune M266. (n. 32/2007)

Annotazioni: - proviene per vct dal foglio 67 del comune g131

› Storia degli intestati dell'immobile

Dati identificativi: Immobile attuale - Comune di ORDONA (M266) (FG) Foglio 12 Particella 15

- | | |
|---|---|
| <p>➤ 1. TORRACO Eugenia ; Fu Vincenzo (CF TRRGNE20M66G131S)^{a)}
nata a ORTA NOVA (FG) il 26/08/1920
📅 dal 10/12/2007 al 18/02/2008
Diritto di: Proprieta' per 1000/1000 (deriva dall'atto 1)</p> <p>➤ 1. CALVIO Paolo (CF CLVPLA49C28G131U)
nato a ORTA NOVA (FG) il 28/03/1949
📅 dal 18/02/2008
Diritto di: Proprieta' per 1/1 Regime: bene personale (deriva dall'atto 2)</p> | <p>1. VARIAZIONE TERRITORIALE del 18/09/2003 in atti dal 10/12/2007 L.R.n.1368/03 proveniente dal comune G131; trasferito al comune M266. (n. 32/2007)</p> <p>2. Atto del 18/02/2008 Pubblico ufficiale PASCUCCI FABRIZIO Sede ORTA NOVA (FG) Repertorio n. 9691 - DONAZIONE ACCETTATA Nota presentata con Modello Unico n. 3430.1/2008 Reparto PI di FOGGIA in atti dal 25/02/2008</p> |
|---|---|

Visura telematica

Tributi speciali: Euro 0,90

Legenda

a) Codice fiscale non validato in anagrafe tributaria

Catasto terreni
Visura storica per immobile

Situazione degli atti informatizzati dall'impianto meccanografico al 23/11/2023



Immobile di catasto terreni



Causali di aggiornamento ed annotazioni

Informazioni riportate negli atti del catasto al 23/11/2023

Dati identificativi: Comune di **ORDONA (M266) (FG)**

Foglio **12** Particella **17**

Classamento:

Redditi: dominicale **Euro 493,90**

agrario **Euro 329,27**

Particella con qualità: **SEMINATIVO** di classe **2**

Superficie: **106.258 m²**

> **Intestati catastali**

➤ **1. MONTEMORRA Rocco (CF MNTRCC54E30A463R)**

nato a ASCOLI SATRIANO (FG) il 30/05/1954

Diritto di: Proprieta' per 1/1 Regime: bene personale

> **Dati identificativi**

📅 dal 10/12/2007

Immobile attuale

Comune di **ORDONA (M266) (FG)**

Foglio **12** Particella **17**

VARIAZIONE TERRITORIALE del 18/09/2003 in atti dal 10/12/2007 L.R.n.1368/03 proveniente dal comune G131; trasferito al comune M266. (n. 32/2007)

Annotazioni: - proviene per vct dal foglio 67 del comune g131

> **Dati di classamento**

📅 dal 10/12/2007

Immobile attuale

Comune di **ORDONA (M266) (FG)**

Foglio **12** Particella **17**

Redditi: dominicale **Euro 493,90**

agrario **Euro 329,27**

Particella con qualità: **SEMINATIVO** di classe **02**

Superficie: **106.258 m²**

VARIAZIONE TERRITORIALE del 18/09/2003 in atti dal 10/12/2007 L.R.n.1368/03 proveniente dal comune G131; trasferito al comune M266. (n. 32/2007)

Annotazioni: - proviene per vct dal foglio 67 del comune g131

> Storia degli intestati dell'immobile

Dati identificativi: Immobile attuale - Comune di ORDONA (M266) (FG) Foglio 12 Particella 17

- **1. MONTEMORRA Carmina Franca**
(CF MNTCMN51L56A463I)
nata a ASCOLI SATRIANO (FG) il 16/07/1951
📅 dal 10/12/2007 al 30/09/2010
Diritto di: Proprieta' per 1/21 (deriva dall'atto 1)
 - **2. MONTEMORRA Clara**
(CF MNTCLR58R59A463P)
nata a ASCOLI SATRIANO (FG) il 19/10/1958
📅 dal 10/12/2007 al 30/09/2010
Diritto di: Proprieta' per 1/21 (deriva dall'atto 1)
 - **3. MONTEMORRA Gerarda**
(CF MNTGRD56C49A463D)
nata a ASCOLI SATRIANO (FG) il 09/03/1956
📅 dal 10/12/2007 al 30/09/2010
Diritto di: Proprieta' per 1/21 (deriva dall'atto 1)
 - **4. MONTEMORRA Luca**
(CF MNTLCU57D22A463H)
nato a ASCOLI SATRIANO (FG) il 22/04/1957
📅 dal 10/12/2007 al 30/09/2010
Diritto di: Proprieta' per 1/21 (deriva dall'atto 1)
 - **5. MONTEMORRA Pasqualina**
(CF MNTPQL49T63A463O)
nata a ASCOLI SATRIANO (FG) il 23/12/1949
📅 dal 10/12/2007 al 30/09/2010
Diritto di: Proprieta' per 1/21 (deriva dall'atto 1)
 - **6. MONTEMORRA Rocco**
(CF MNTRCC54E30A463R)
nato a ASCOLI SATRIANO (FG) il 30/05/1954
📅 dal 10/12/2007 al 30/09/2010
Diritto di: Proprieta' per 1/21 (deriva dall'atto 1)
 - **7. MONTEMORRA Saveria**
(CF MNTSVR48D60A463N)
nata a ASCOLI SATRIANO (FG) il 20/04/1948
📅 dal 10/12/2007 al 30/09/2010
Diritto di: Proprieta' per 1/21 (deriva dall'atto 1)
 - **8. POPOLO Alessandra**
(CF PPLLSN24P46A463H)
nata a ASCOLI SATRIANO (FG) il 06/09/1924
📅 dal 10/12/2007 al 30/09/2010
Diritto di: Proprieta' per 2/3 (deriva dall'atto 1)
 - **1. MONTEMORRA Carmina Franca**
(CF MNTCMN51L56A463I)
nata a ASCOLI SATRIANO (FG) il 16/07/1951
📅 dal 30/09/2010 al 23/07/2020
Diritto di: Proprieta' per 1/7 (deriva dall'atto 2)
1. VARIAZIONE TERRITORIALE del 18/09/2003 in atti dal 10/12/2007 L.R.n.1368/03 proveniente dal comune G131; trasferito al comune M266. (n. 32/2007)
2. DENUNZIA (NEI PASSAGGI PER CAUSA DI MORTE) del 30/09/2010 Pubblico ufficiale MONTEMORRA Sede ASCOLI SATRIANO (FG) - UU Sede FOGGIA (FG) Registrazione Volume 88888 n. 225369 registrato in data 14/07/2020 - SUCCESSIONE IN MORTE DI POPOLO ALESSANDR Voltura n. 5566.1/2020 - Pratica n. FG0058933 in atti dal 20/07/2020

- **2. MONTEMORRA Clara**
(CF MNTCLR58R59A463P)
nata a ASCOLI SATRIANO (FG) il 19/10/1958
📅 dal 30/09/2010 al 23/07/2020
Diritto di: Proprieta' per 1/7 (deriva dall'atto 2)
- **3. MONTEMORRA Gerarda**
(CF MNTGRD56C49A463D)
nata a ASCOLI SATRIANO (FG) il 09/03/1956
📅 dal 30/09/2010 al 23/07/2020
Diritto di: Proprieta' per 1/7 (deriva dall'atto 2)
- **4. MONTEMORRA Luca**
(CF MNTLCU57D22A463H)
nato a ASCOLI SATRIANO (FG) il 22/04/1957
📅 dal 30/09/2010 al 23/07/2020
Diritto di: Proprieta' per 1/7 (deriva dall'atto 2)
- **5. MONTEMORRA Pasqualina**
(CF MNTPQL49T63A463O)
nata a ASCOLI SATRIANO (FG) il 23/12/1949
📅 dal 30/09/2010 al 23/07/2020
Diritto di: Proprieta' per 1/7 (deriva dall'atto 2)
- **6. MONTEMORRA Rocco**
(CF MNTRCC54E30A463R)
nato a ASCOLI SATRIANO (FG) il 30/05/1954
📅 dal 30/09/2010 al 23/07/2020
Diritto di: Proprieta' per 1/7 (deriva dall'atto 2)
- **7. MONTEMORRA Saveria**
(CF MNTSVR48D60A463N)
nata a ASCOLI SATRIANO (FG) il 20/04/1948
📅 dal 30/09/2010 al 23/07/2020
Diritto di: Proprieta' per 1/7 (deriva dall'atto 2)
- **1. MONTEMORRA Carmina Franca**
(CF MNTCMN51L56A463I)
nata a ASCOLI SATRIANO (FG) il 16/07/1951
📅 dal 23/07/2020 al 23/07/2020
Diritto di: Proprieta' per 1/7 (deriva dall'atto 3)
- **2. MONTEMORRA Clara**
(CF MNTCLR58R59A463P)
nata a ASCOLI SATRIANO (FG) il 19/10/1958
📅 dal 23/07/2020 al 23/07/2020
Diritto di: Proprieta' per 1/7 (deriva dall'atto 3)
- **3. MONTEMORRA Luca**
(CF MNTLCU57D22A463H)
nato a ASCOLI SATRIANO (FG) il 22/04/1957
📅 dal 23/07/2020 al 23/07/2020
Diritto di: Proprieta' per 1/7 (deriva dall'atto 3)
- **4. MONTEMORRA Pasqualina**
(CF MNTPQL49T63A463O)
nata a ASCOLI SATRIANO (FG) il 23/12/1949
📅 dal 23/07/2020 al 23/07/2020
Diritto di: Proprieta' per 1/7 (deriva dall'atto 3)

3. Atto del 23/07/2020 Pubblico ufficiale BONADIES LUCA Sede ASCOLI SATRIANO (FG) Repertorio n. 3543 - COMPRAVENDITA (Passaggi intermedi da esaminare) Nota presentata con Modello Unico n. 10294.1/2020 Reparto PI di FOGGIA in atti dal 03/08/2020

- **5. MONTEMORRA Rocco**
(CF MNTRCC54E30A463R)
nato a ASCOLI SATRIANO (FG) il 30/05/1954
📅 dal 23/07/2020 al 23/07/2020
Diritto di: Proprieta' per 1/7 Regime: bene
personale (deriva dall'atto 3)
- **6. MONTEMORRA Rocco**
(CF MNTRCC54E30A463R)
nato a ASCOLI SATRIANO (FG) il 30/05/1954
📅 dal 23/07/2020 al 23/07/2020
Diritto di: Proprieta' per 1/7 (deriva dall'atto 3)
- **7. MONTEMORRA Saveria**
(CF MNTSVR48D60A463N)
nata a ASCOLI SATRIANO (FG) il 20/04/1948
📅 dal 23/07/2020 al 23/07/2020
Diritto di: Proprieta' per 1/7 (deriva dall'atto 3)
- **1. MONTEMORRA Carmina Franca**
(CF MNTRCC54E30A463R)
nata a ASCOLI SATRIANO (FG) il 16/07/1951
📅 dal 23/07/2020 al 16/09/2020
Diritto di: Proprieta' per 1/7 (deriva dall'atto 4)
- **2. MONTEMORRA Clara**
(CF MNTCLR58R59A463P)
nata a ASCOLI SATRIANO (FG) il 19/10/1958
📅 dal 23/07/2020 al 16/09/2020
Diritto di: Proprieta' per 1/7 (deriva dall'atto 4)
- **3. MONTEMORRA Luca**
(CF MNTLCU57D22A463H)
nato a ASCOLI SATRIANO (FG) il 22/04/1957
📅 dal 23/07/2020 al 16/09/2020
Diritto di: Proprieta' per 1/7 (deriva dall'atto 4)
- **4. MONTEMORRA Pasqualina**
(CF MNTPQL49T63A463O)
nata a ASCOLI SATRIANO (FG) il 23/12/1949
📅 dal 23/07/2020 al 16/09/2020
Diritto di: Proprieta' per 1/7 (deriva dall'atto 4)
- **5. MONTEMORRA Rocco**
(CF MNTRCC54E30A463R)
nato a ASCOLI SATRIANO (FG) il 30/05/1954
📅 dal 23/07/2020 al 16/09/2020
Diritto di: Proprieta' per 1/7 Regime: bene
personale (deriva dall'atto 4)
- **6. MONTEMORRA Rocco**
(CF MNTRCC54E30A463R)
nato a ASCOLI SATRIANO (FG) il 30/05/1954
📅 dal 23/07/2020 al 16/09/2020
Diritto di: Proprieta' per 1/7 (deriva dall'atto 4)
- **7. MONTEMORRA Saveria**
(CF MNTSVR48D60A463N)
nata a ASCOLI SATRIANO (FG) il 20/04/1948
📅 dal 23/07/2020 al 16/09/2020
Diritto di: Proprieta' per 1/7 (deriva dall'atto 4)

4. VOLTURA D'UFFICIO del 23/07/2020 Pubblico
ufficiale BONADIES LUCA Sede ASCOLI SATRIANO
(FG) Repertorio n. 3543 - CANC.PASS.INTERM. DA
ESAM. - TR.10294/20 Voltura n. 6717.1/2020 - Pratica
n. FG0073355 in atti dal 04/09/2020

- **1. MONTEMORRA Rocco**
(CF MNTRCC54E30A463R)
nato a ASCOLI SATRIANO (FG) il 30/05/1954
📅 dal 16/09/2020 al 16/09/2020
Diritto di: Proprieta' per 5/7 Regime: bene
personale (deriva dall'atto 5)
- **2. MONTEMORRA Rocco**
(CF MNTRCC54E30A463R)
nato a ASCOLI SATRIANO (FG) il 30/05/1954
📅 dal 16/09/2020 al 16/09/2020
Diritto di: Proprieta' per 2/7 (deriva dall'atto 5)
- **1. MONTEMORRA Rocco**
(CF MNTRCC54E30A463R)
nato a ASCOLI SATRIANO (FG) il 30/05/1954
📅 dal 16/09/2020
Diritto di: Proprieta' per 1/1 Regime: bene
personale (deriva dall'atto 6)

5. Atto del 16/09/2020 Pubblico ufficiale BONADIES LUCA Sede ASCOLI SATRIANO (FG) Repertorio n. 3593 - COMPRAVENDITA (Passaggi intermedi da esaminare) Nota presentata con Modello Unico n. 12680.1/2020 Reparto PI di FOGGIA in atti dal 24/09/2020

6. VOLTURA D'UFFICIO del 16/09/2020 Pubblico ufficiale BONADIES LUCA Sede ASCOLI SATRIANO (FG) Repertorio n. 3593 - CANC.PASS.INTERM. DA ESAM. - TR.12680/20 Voltura n. 7532.1/2020 - Pratica n. FG0088720 in atti dal 28/09/2020

Visura telematica

Tributi speciali: Euro 0,90

Catasto terreni
Visura storica per immobile

Situazione degli atti informatizzati dall'impianto meccanografico al 23/11/2023



Immobile di catasto terreni



Causali di aggiornamento ed annotazioni

Informazioni riportate negli atti del catasto al 23/11/2023

Dati identificativi: Comune di **ORDONA (M266) (FG)**

Foglio **12** Particella **18**

Classamento:

Redditi: dominicale **Euro 21,80**

agrario **Euro 14,54**

Particella con qualità: **SEMINATIVO** di classe **2**

Superficie: **4.691 m²**

> Intestati catastali

> 1. REGIONE PUGLIA DEMANIO ACQUEDOTTO (CF 80017210727)

sede in BARI (BA)

Diritto di: Proprieta' per 1/1

> Dati identificativi

📅 dal 10/12/2007

Immobile attuale

Comune di **ORDONA (M266) (FG)**

Foglio **12** Particella **18**

VARIAZIONE TERRITORIALE del 18/09/2003 in atti dal 10/12/2007 L.R.n.1368/03 proveniente dal comune G131; trasferito al comune M266. (n. 32/2007)

Annotazioni: - proviene per vct dal foglio 67 del comune g131

> Dati di classamento

📅 dal 10/12/2007

Immobile attuale

Comune di **ORDONA (M266) (FG)**

Foglio **12** Particella **18**

Redditi: dominicale **Euro 21,80**

agrario **Euro 14,54**

Particella con qualità: **SEMINATIVO** di classe **02**

Superficie: **4.691 m²**

VARIAZIONE TERRITORIALE del 18/09/2003 in atti dal 10/12/2007 L.R.n.1368/03 proveniente dal comune G131; trasferito al comune M266. (n. 32/2007)

Annotazioni: - proviene per vct dal foglio 67 del comune g131

> Storia degli intestati dell'immobile

Dati identificativi: Immobile attuale - Comune di ORDONA (M266) (FG) Foglio 12 Particella 18

➤ **1. REGIONE PUGLIA DEMANIO ACQUEDOTTO**
(CF 80017210727)

sede in BARI (BA)

📅 dal 03/04/2006

Diritto di: Proprieta' per 1/1 (deriva dall'atto 1)

1. Atto amministrativo DECRETO (DISPOSIZIONI DELLE AUTORITA') del 03/04/2006 Pubblico ufficiale PRESIDENTE DELLA R Sede ROMA (RM) Repertorio n. 152 - Voltura n. 4582.1/2017 - Pratica n. FG0047441 in atti dal 16/03/2017

➤ **1. ENTE AUTONOMO ACQUEDOTTO PUGLIESE**
(CF 0034700021)

sede in BARI (BA)

📅 dal 10/12/2007 al 03/04/2006

Diritto di: Proprieta' per 1000/1000 (deriva dall'atto 2)

2. VARIAZIONE TERRITORIALE del 18/09/2003 in atti dal 10/12/2007 L.R.n.1368/03 proveniente dal comune G131; trasferito al comune M266. (n. 32/2007)

Visura telematica

Tributi speciali: Euro 0,90

Catasto terreni

Visura storica per immobile

Situazione degli atti informatizzati dall'impianto meccanografico al 23/11/2023



Immobile di catasto terreni



Causali di aggiornamento ed annotazioni

Informazioni riportate negli atti del catasto al 23/11/2023

Dati identificativi: Comune di **ORDONA (M266) (FG)**

Foglio **12** Particella **25**

Classamento:

Redditi: dominicale **Euro 749,28**

agrario **Euro 499,52**

Particella con qualità: **SEMINATIVO** di classe **2**

Superficie: **161.200 m²**

> Intestati catastali

> 1. **MONTEMORRA Rocco (CF MNTRCC54E30A463R)**

nato a ASCOLI SATRIANO (FG) il 30/05/1954

Diritto di: Proprietà per 1/1 Regime: bene personale

> Dati identificativi

📅 dal 10/12/2007

Immobile attuale

Comune di **ORDONA (M266) (FG)**

Foglio **12** Particella **25**

VARIAZIONE TERRITORIALE del 18/09/2003 in atti dal 10/12/2007 L.R.n.1368/03 proveniente dal comune G131; trasferito al comune M266. (n. 32/2007)

Annotazioni: - proviene per vct dal foglio 67 del comune g131

> Dati di classamento

📅 dal 10/12/2007

Immobile attuale

Comune di **ORDONA (M266) (FG)**

Foglio **12** Particella **25**

Redditi: dominicale **Euro 749,28**

agrario **Euro 499,52**

Particella con qualità: **SEMINATIVO** di classe **02**

Superficie: **161.200 m²**

VARIAZIONE TERRITORIALE del 18/09/2003 in atti dal 10/12/2007 L.R.n.1368/03 proveniente dal comune G131; trasferito al comune M266. (n. 32/2007)

Annotazioni: - proviene per vct dal foglio 67 del comune g131

> Storia degli intestati dell'immobile

Dati identificativi: Immobile attuale - Comune di ORDONA (M266) (FG) Foglio 12 Particella 25

- **1. MONTEMORRA Carmina Franca**
(CF MNTCMN51L56A463I)
nata a ASCOLI SATRIANO (FG) il 16/07/1951
📅 dal 10/12/2007 al 30/09/2010
Diritto di: Proprieta' per 1/21 (deriva dall'atto 1)
- **2. MONTEMORRA Clara**
(CF MNTCLR58R59A463P)
nata a ASCOLI SATRIANO (FG) il 19/10/1958
📅 dal 10/12/2007 al 30/09/2010
Diritto di: Proprieta' per 1/21 (deriva dall'atto 1)
- **3. MONTEMORRA Gerarda**
(CF MNTGRD56C49A463D)
nata a ASCOLI SATRIANO (FG) il 09/03/1956
📅 dal 10/12/2007 al 30/09/2010
Diritto di: Proprieta' per 1/21 (deriva dall'atto 1)
- **4. MONTEMORRA Luca**
(CF MNTLCU57D22A463H)
nato a ASCOLI SATRIANO (FG) il 22/04/1957
📅 dal 10/12/2007 al 30/09/2010
Diritto di: Proprieta' per 1/21 (deriva dall'atto 1)
- **5. MONTEMORRA Pasqualina**
(CF MNTPQL49T63A463O)
nata a ASCOLI SATRIANO (FG) il 23/12/1949
📅 dal 10/12/2007 al 30/09/2010
Diritto di: Proprieta' per 1/21 (deriva dall'atto 1)
- **6. MONTEMORRA Rocco**
(CF MNTRCC54E30A463R)
nato a ASCOLI SATRIANO (FG) il 30/05/1954
📅 dal 10/12/2007 al 30/09/2010
Diritto di: Proprieta' per 1/21 (deriva dall'atto 1)
- **7. MONTEMORRA Saveria**
(CF MNTSVR48D60A463N)
nata a ASCOLI SATRIANO (FG) il 20/04/1948
📅 dal 10/12/2007 al 30/09/2010
Diritto di: Proprieta' per 1/21 (deriva dall'atto 1)
- **8. POPOLO Alessandra**
(CF PPLLSN24P46A463H)
nata a ASCOLI SATRIANO (FG) il 06/09/1924
📅 dal 10/12/2007 al 30/09/2010
Diritto di: Proprieta' per 2/3 (deriva dall'atto 1)
- **1. MONTEMORRA Carmina Franca**
(CF MNTCMN51L56A463I)
nata a ASCOLI SATRIANO (FG) il 16/07/1951
📅 dal 30/09/2010 al 23/07/2020
Diritto di: Proprieta' per 1/7 (deriva dall'atto 2)

1. VARIAZIONE TERRITORIALE del 18/09/2003 in atti dal 10/12/2007 L.R.n.1368/03 proveniente dal comune G131; trasferito al comune M266. (n. 32/2007)

2. DENUNZIA (NEI PASSAGGI PER CAUSA DI MORTE) del 30/09/2010 Pubblico ufficiale MONTEMORRA Sede ASCOLI SATRIANO (FG) - UU Sede FOGGIA (FG) Registrazione Volume 88888 n. 225369 registrato in data 14/07/2020 - SUCCESSIONE IN MORTE DI POPOLO ALESSANDR Voltura n. 5566.1/2020 - Pratica n. FG0058933 in atti dal 20/07/2020

- **2. MONTEMORRA Clara**
(CF MNTCLR58R59A463P)
nata a ASCOLI SATRIANO (FG) il 19/10/1958
📅 dal 30/09/2010 al 23/07/2020
Diritto di: Proprieta' per 1/7 (deriva dall'atto 2)
- **3. MONTEMORRA Gerarda**
(CF MNTGRD56C49A463D)
nata a ASCOLI SATRIANO (FG) il 09/03/1956
📅 dal 30/09/2010 al 23/07/2020
Diritto di: Proprieta' per 1/7 (deriva dall'atto 2)
- **4. MONTEMORRA Luca**
(CF MNTLCU57D22A463H)
nato a ASCOLI SATRIANO (FG) il 22/04/1957
📅 dal 30/09/2010 al 23/07/2020
Diritto di: Proprieta' per 1/7 (deriva dall'atto 2)
- **5. MONTEMORRA Pasqualina**
(CF MNTPQL49T63A463O)
nata a ASCOLI SATRIANO (FG) il 23/12/1949
📅 dal 30/09/2010 al 23/07/2020
Diritto di: Proprieta' per 1/7 (deriva dall'atto 2)
- **6. MONTEMORRA Rocco**
(CF MNTRCC54E30A463R)
nato a ASCOLI SATRIANO (FG) il 30/05/1954
📅 dal 30/09/2010 al 23/07/2020
Diritto di: Proprieta' per 1/7 (deriva dall'atto 2)
- **7. MONTEMORRA Saveria**
(CF MNTSVR48D60A463N)
nata a ASCOLI SATRIANO (FG) il 20/04/1948
📅 dal 30/09/2010 al 23/07/2020
Diritto di: Proprieta' per 1/7 (deriva dall'atto 2)
- **1. MONTEMORRA Carmina Franca**
(CF MNTCMN51L56A463I)
nata a ASCOLI SATRIANO (FG) il 16/07/1951
📅 dal 23/07/2020 al 23/07/2020
Diritto di: Proprieta' per 1/7 (deriva dall'atto 3)
- **2. MONTEMORRA Clara**
(CF MNTCLR58R59A463P)
nata a ASCOLI SATRIANO (FG) il 19/10/1958
📅 dal 23/07/2020 al 23/07/2020
Diritto di: Proprieta' per 1/7 (deriva dall'atto 3)
- **3. MONTEMORRA Luca**
(CF MNTLCU57D22A463H)
nato a ASCOLI SATRIANO (FG) il 22/04/1957
📅 dal 23/07/2020 al 23/07/2020
Diritto di: Proprieta' per 1/7 (deriva dall'atto 3)
- **4. MONTEMORRA Pasqualina**
(CF MNTPQL49T63A463O)
nata a ASCOLI SATRIANO (FG) il 23/12/1949
📅 dal 23/07/2020 al 23/07/2020
Diritto di: Proprieta' per 1/7 (deriva dall'atto 3)

3. Atto del 23/07/2020 Pubblico ufficiale BONADIES LUCA Sede ASCOLI SATRIANO (FG) Repertorio n. 3543 - COMPRAVENDITA (Passaggi intermedi da esaminare) Nota presentata con Modello Unico n. 10294.1/2020 Reparto PI di FOGGIA in atti dal 03/08/2020

- **5. MONTEMORRA Rocco**
(CF MNTRCC54E30A463R)
nato a ASCOLI SATRIANO (FG) il 30/05/1954
📅 dal 23/07/2020 al 23/07/2020
Diritto di: Proprieta' per 1/7 Regime: bene
personale (deriva dall'atto 3)
- **6. MONTEMORRA Rocco**
(CF MNTRCC54E30A463R)
nato a ASCOLI SATRIANO (FG) il 30/05/1954
📅 dal 23/07/2020 al 23/07/2020
Diritto di: Proprieta' per 1/7 (deriva dall'atto 3)
- **7. MONTEMORRA Saveria**
(CF MNTSVR48D60A463N)
nata a ASCOLI SATRIANO (FG) il 20/04/1948
📅 dal 23/07/2020 al 23/07/2020
Diritto di: Proprieta' per 1/7 (deriva dall'atto 3)
- **1. MONTEMORRA Carmina Franca**
(CF MNTRCC54E30A463R)
nata a ASCOLI SATRIANO (FG) il 16/07/1951
📅 dal 23/07/2020 al 16/09/2020
Diritto di: Proprieta' per 1/7 (deriva dall'atto 4)
- **2. MONTEMORRA Clara**
(CF MNTCLR58R59A463P)
nata a ASCOLI SATRIANO (FG) il 19/10/1958
📅 dal 23/07/2020 al 16/09/2020
Diritto di: Proprieta' per 1/7 (deriva dall'atto 4)
- **3. MONTEMORRA Luca**
(CF MNTLCU57D22A463H)
nato a ASCOLI SATRIANO (FG) il 22/04/1957
📅 dal 23/07/2020 al 16/09/2020
Diritto di: Proprieta' per 1/7 (deriva dall'atto 4)
- **4. MONTEMORRA Pasqualina**
(CF MNTPQL49T63A463O)
nata a ASCOLI SATRIANO (FG) il 23/12/1949
📅 dal 23/07/2020 al 16/09/2020
Diritto di: Proprieta' per 1/7 (deriva dall'atto 4)
- **5. MONTEMORRA Rocco**
(CF MNTRCC54E30A463R)
nato a ASCOLI SATRIANO (FG) il 30/05/1954
📅 dal 23/07/2020 al 16/09/2020
Diritto di: Proprieta' per 1/7 Regime: bene
personale (deriva dall'atto 4)
- **6. MONTEMORRA Rocco**
(CF MNTRCC54E30A463R)
nato a ASCOLI SATRIANO (FG) il 30/05/1954
📅 dal 23/07/2020 al 16/09/2020
Diritto di: Proprieta' per 1/7 (deriva dall'atto 4)
- **7. MONTEMORRA Saveria**
(CF MNTSVR48D60A463N)
nata a ASCOLI SATRIANO (FG) il 20/04/1948
📅 dal 23/07/2020 al 16/09/2020
Diritto di: Proprieta' per 1/7 (deriva dall'atto 4)

4. VOLTURA D'UFFICIO del 23/07/2020 Pubblico
ufficiale BONADIES LUCA Sede ASCOLI SATRIANO
(FG) Repertorio n. 3543 - CANC.PASS.INTERM. DA
ESAM. - TR.10294/20 Voltura n. 6717.1/2020 - Pratica
n. FG0073355 in atti dal 04/09/2020

➤ **1. MONTEMORRA Rocco**
(CF MNTRCC54E30A463R)
nato a ASCOLI SATRIANO (FG) il 30/05/1954
📅 dal 16/09/2020 al 16/09/2020
Diritto di: Proprieta' per 5/7 Regime: bene
personale (deriva dall'atto 5)

➤ **2. MONTEMORRA Rocco**
(CF MNTRCC54E30A463R)
nato a ASCOLI SATRIANO (FG) il 30/05/1954
📅 dal 16/09/2020 al 16/09/2020
Diritto di: Proprieta' per 2/7 (deriva dall'atto 5)

➤ **1. MONTEMORRA Rocco**
(CF MNTRCC54E30A463R)
nato a ASCOLI SATRIANO (FG) il 30/05/1954
📅 dal 16/09/2020
Diritto di: Proprieta' per 1/1 Regime: bene
personale (deriva dall'atto 6)

5. Atto del 16/09/2020 Pubblico ufficiale BONADIES LUCA Sede ASCOLI SATRIANO (FG) Repertorio n. 3593 - COMPRAVENDITA (Passaggi intermedi da esaminare) Nota presentata con Modello Unico n. 12680.1/2020 Reparto PI di FOGGIA in atti dal 24/09/2020

6. VOLTURA D'UFFICIO del 16/09/2020 Pubblico ufficiale BONADIES LUCA Sede ASCOLI SATRIANO (FG) Repertorio n. 3593 - CANC.PASS.INTERM. DA ESAM. - TR.12680/20 Voltura n. 7532.1/2020 - Pratica n. FG0088720 in atti dal 28/09/2020

Visura telematica

Tributi speciali: Euro 0,90

Catasto terreni
Visura storica per immobile

Situazione degli atti informatizzati dall'impianto meccanografico al 23/11/2023

**Immobile di catasto terreni****Causali di aggiornamento ed annotazioni****Informazioni riportate negli atti del catasto al 23/11/2023****Dati identificativi:** Comune di ORDONA (M266) (FG)

Foglio 12 Particella 37

Classamento:

Particella divisa in 2 porzioni

Totali particella:

Redditi: dominicale **Euro 243,33**agrario **Euro 187,01**Superficie: **72.399 m²****Il reddito dominicale è stato calcolato tenendo conto delle eventuali deduzioni indicate in tabella**

Porzione	AA	AB
Reddito dominicale	Euro 242,27	Euro 1,06
Reddito agrario	Euro 186,36	Euro 0,65
Deduzioni	-	-
Superficie m ²	72.170	229
Qualità	SEMINATIVO	ULIVETO
Classe	3	2

> Intestati catastali**➤ 1. GROSSO Rosaria (CF GRSRSR48E50D269B)**

nata a DELICETO (FG) il 10/05/1948

Diritto di: Proprieta' per 1/1

> Dati identificativi**📅 dal 10/12/2007****Immobile attuale**

Comune di ORDONA (M266) (FG)

Foglio 12 Particella 37

VARIAZIONE TERRITORIALE del 18/09/2003 in atti dal 10/12/2007 L.R.n.1368/03 proveniente dal comune G131; trasferito al comune M266. (n. 32/2007)

Annotazioni: - proviene per vct dal foglio 67 del comune

g131

> **Dati di classamento**

📅 dal 10/12/2007 al 23/11/2020

Immobile attuale

Comune di **ORDONA (M266) (FG)**

Foglio **12** Particella **37**

Redditi: dominicale **Euro 243,04**

agrario **Euro 186,95**

Particella con qualità: **SEMINATIVO** di classe **03**
Superficie: **72.399 m²**

VARIAZIONE TERRITORIALE del 18/09/2003 in atti dal 10/12/2007 L.R.n.1368/03 proveniente dal comune G131; trasferito al comune M266. (n. 32/2007)

Annotazioni: - proviene per vct dal foglio 67 del comune g131

📅 dal 23/11/2020

Immobile attuale

Comune di **ORDONA (M266) (FG)**

Foglio **12** Particella **37**

Particella divisa in **2** porzioni

Totali particella:

Redditi: dominicale **Euro 243,33**

agrario **Euro 187,01**

Superficie: **72.399 m²**

TABELLA DI VARIAZIONE del 15/05/2020 Pratica n. FG0159376 in atti dal 23/11/2020 TRASMISSIONE DATI AGEA AI SENSI DEL DL 3.10.2006 N. 262 (n. 39621.1/2020)

Annotazioni: variazione culturale eseguita ai sensi del dl 3.10.2006 n. 262, convertito con modificazioni nella legge 24.11.2006 n. 286 e successive modificazioni (anno 2020) - eseguita a seguito di dichiarazione resa il 15/05/2020 all'organismo pagatore agea con la domanda agea.adu.2020.0121336 (scheda validazione/fascicolo prot. n. agea.caa2174.2020.0001540)

Il reddito dominicale è stato calcolato tenendo conto delle eventuali deduzioni indicate in tabella

Porzione	AA	AB
Reddito dominicale	Euro 242,27	Euro 1,06
Reddito agrario	Euro 186,36	Euro 0,65
Deduzioni	-	-
Superficie m ²	72.170	229
Qualità	SEMINATIVO	ULIVETO
Classe	3	2

> Storia degli intestati dell'immobile

Dati identificativi: Immobile attuale - Comune di ORDONA (M266) (FG) Foglio 12 Particella 37

- **1. GROSSO Rosaria**
(CF GRSRSR48E50D269B)
nata a DELICETO (FG) il 10/05/1948
📅 dal 10/12/2007
Diritto di: Proprieta' per 1/1 (deriva dall'atto 1)

1. VARIAZIONE TERRITORIALE del 18/09/2003 in atti dal 10/12/2007 L.R.n.1368/03 proveniente dal comune G131; trasferito al comune M266. (n. 32/2007)

Visura telematica

Tributi speciali: Euro 0,90

Catasto terreni
Visura storica per immobile

Situazione degli atti informatizzati dall'impianto meccanografico al 23/11/2023



Immobile di catasto terreni



Causali di aggiornamento ed annotazioni

Informazioni riportate negli atti del catasto al 23/11/2023

Dati identificativi: Comune di **ORDONA (M266) (FG)**

Foglio **12** Particella **38**

Classamento:

Redditi: dominicale **Euro 228,96**

agrario **Euro 176,12**

Particella con qualità: **SEMINATIVO** di classe **3**

Superficie: **68.205 m²**

> Intestati catastali

> 1. GIANNETTA Maria (CF GNNMRA67M53C198U)

nata a CASTELLUCCIO DEI SAURI (FG) il 13/08/1967

Diritto di: Proprieta' per 1/1

> Dati identificativi

📅 dal 10/12/2007

Immobile attuale

Comune di **ORDONA (M266) (FG)**

Foglio **12** Particella **38**

VARIAZIONE TERRITORIALE del 18/09/2003 in atti dal 10/12/2007 L.R.n.1368/03 proveniente dal comune G131; trasferito al comune M266. (n. 32/2007)

Annotazioni: - proviene per vct dal foglio 67 del comune g131

> Dati di classamento

📅 dal 10/12/2007

Immobile attuale

Comune di **ORDONA (M266) (FG)**

Foglio **12** Particella **38**

Redditi: dominicale **Euro 228,96**

agrario **Euro 176,12**

Particella con qualità: **SEMINATIVO** di classe **03**

Superficie: **68.205 m²**

VARIAZIONE TERRITORIALE del 18/09/2003 in atti dal 10/12/2007 L.R.n.1368/03 proveniente dal comune G131; trasferito al comune M266. (n. 32/2007)

Annotazioni: - proviene per vct dal foglio 67 del comune g131

Direzione Provinciale di Foggia
Ufficio Provinciale - Territorio
Servizi Catastali

> **Storia degli intestati dell'immobile**

Dati identificativi: Immobile attuale - Comune di ORDONA (M266) (FG) Foglio 12 Particella 38

➤ **1. GIANNETTA Maria**
(CF GNNMRA67M53C198U)
nata a CASTELLUCCIO DEI SAURI (FG) il
13/08/1967

1. VARIAZIONE TERRITORIALE del 18/09/2003 in atti
dal 10/12/2007 L.R.n.1368/03 proveniente dal comune
G131; trasferito al comune M266. (n. 32/2007)

📅 dal 10/12/2007
Diritto di: Proprieta' per 1/1 (deriva dall'atto 1)

Visura telematica

Tributi speciali: Euro 0,90

Catasto terreni
Visura storica per immobile

Situazione degli atti informatizzati dall'impianto meccanografico al 23/11/2023



Immobile di catasto terreni



Causali di aggiornamento ed annotazioni

Informazioni riportate negli atti del catasto al 23/11/2023

Dati identificativi: Comune di **ORDONA (M266) (FG)**

Foglio **12** Particella **39**

Classamento:

Redditi: dominicale **Euro 0,44**

agrario **Euro 0,34**

Particella con qualità: **SEMINATIVO** di classe **3**

Superficie: **132 m²**

> **Intestati catastali**

➤ **1. GIANNETTA Maria (CF GNNMRA67M53C198U)**

nata a CASTELLUCCIO DEI SAURI (FG) il 13/08/1967

Diritto di: Proprieta' per 1/1

> **Dati identificativi**

📅 dal 10/12/2007

Immobile attuale

Comune di **ORDONA (M266) (FG)**

Foglio **12** Particella **39**

VARIAZIONE TERRITORIALE del 18/09/2003 in atti dal 10/12/2007 L.R.n.1368/03 proveniente dal comune G131; trasferito al comune M266. (n. 32/2007)

Annotazioni: - proviene per vct dal foglio 67 del comune g131

> **Dati di classamento**

📅 dal 10/12/2007

Immobile attuale

Comune di **ORDONA (M266) (FG)**

Foglio **12** Particella **39**

Redditi: dominicale **Euro 0,44**

agrario **Euro 0,34**

Particella con qualità: **SEMINATIVO** di classe **03**

Superficie: **132 m²**

VARIAZIONE TERRITORIALE del 18/09/2003 in atti dal 10/12/2007 L.R.n.1368/03 proveniente dal comune G131; trasferito al comune M266. (n. 32/2007)

Annotazioni: - proviene per vct dal foglio 67 del comune g131

Direzione Provinciale di Foggia
Ufficio Provinciale - Territorio
Servizi Catastali

› Storia degli intestati dell'immobile

Dati identificativi: Immobile attuale - Comune di ORDONA (M266) (FG) Foglio 12 Particella 39

› 1. **GIANNETTA Maria**
(CF GNNMRA67M53C198U)
nata a CASTELLUCCIO DEI SAURI (FG) il
13/08/1967

1. VARIAZIONE TERRITORIALE del 18/09/2003 in atti
dal 10/12/2007 L.R.n.1368/03 proveniente dal comune
G131; trasferito al comune M266. (n. 32/2007)

📅 dal 10/12/2007
Diritto di: Proprieta' per 1/1 (deriva dall'atto 1)

Visura telematica

Tributi speciali: Euro 0,90

Catasto terreni

Visura storica per immobile

Situazione degli atti informatizzati dall'impianto meccanografico al 23/11/2023



Immobile di catasto terreni



Causali di aggiornamento ed annotazioni

Informazioni riportate negli atti del catasto al 23/11/2023

Dati identificativi: Comune di **ORDONA (M266) (FG)**

Foglio **12** Particella **50**

Classamento:

Redditi: dominicale **Euro 224,58**

agrario **Euro 149,72**

Particella con qualità: **SEMINATIVO** di classe **2**

Superficie: **48.316 m²**

> Intestati catastali

> 1. SOCIETA'A RESPONSABILITA'LIMITATA SICIF S.R.L

Diritto di: Proprieta' per 1000/1000

> Dati identificativi

📅 dal **10/12/2007**

Immobile attuale

Comune di **ORDONA (M266) (FG)**

Foglio **12** Particella **50**

VARIAZIONE TERRITORIALE del 18/09/2003 in atti dal 10/12/2007 L.R.n.1368/03 proveniente dal comune G131; trasferito al comune M266. (n. 32/2007)

Annotazioni: - proviene per vct dal foglio 67 del comune g131

> Dati di classamento

📅 dal **10/12/2007**

Immobile attuale

Comune di **ORDONA (M266) (FG)**

Foglio **12** Particella **50**

Redditi: dominicale **Euro 224,58**

agrario **Euro 149,72**

VARIAZIONE TERRITORIALE del 18/09/2003 in atti dal 10/12/2007 L.R.n.1368/03 proveniente dal comune G131; trasferito al comune M266. (n. 32/2007)

Annotazioni: - proviene per vct dal foglio 67 del comune g131

Particella con qualità: **SEMINATIVO** di classe **02**

Superficie: **48.316 m²**

> **Storia degli intestati dell'immobile**

Dati identificativi: Immobile attuale - Comune di ORDONA (M266) (FG) Foglio 12 Particella 50

➤ 1. SOCIETA'A RESPONSABILITA'LIMITATA
SICIF S.R.L

📅 dal 10/12/2007

Diritto di: Proprieta' per 1000/1000 (deriva dall'atto
1)

1. VARIAZIONE TERRITORIALE del 18/09/2003 in atti
dal 10/12/2007 L.R.n.1368/03 proveniente dal comune
G131; trasferito al comune M266. (n. 32/2007)

Visura telematica

Tributi speciali: Euro 0,90

Catasto terreni
Visura storica per immobile

Situazione degli atti informatizzati dall'impianto meccanografico al 23/11/2023



Immobile di catasto terreni



Causali di aggiornamento ed annotazioni

Informazioni riportate negli atti del catasto al 23/11/2023

Dati identificativi: Comune di **ORDONA (M266) (FG)**

Foglio **12** Particella **51**

Classamento:

Redditi: dominicale **Euro 40,49**

agrario **Euro 26,99**

Particella con qualità: **SEMINATIVO** di classe **2**

Superficie: **8.710 m²**

> **Intestati catastali**

➤ **1. BOTTICELLA Lorena (CF BTTLRN82T71B157A)**

nata a BRESCIA (BS) il 31/12/1982

Diritto di: Proprieta' per 1/1 in regime di separazione dei beni

> **Dati identificativi**

📅 dal 10/12/2007

Immobile attuale

Comune di **ORDONA (M266) (FG)**

Foglio **12** Particella **51**

VARIAZIONE TERRITORIALE del 18/09/2003 in atti dal 10/12/2007 L.R.n.1368/03 proveniente dal comune G131; trasferito al comune M266. (n. 32/2007)

Annotazioni: - proviene per vct dal foglio 67 del comune g131

> **Dati di classamento**

📅 dal 10/12/2007

Immobile attuale

Comune di **ORDONA (M266) (FG)**

Foglio **12** Particella **51**

Redditi: dominicale **Euro 40,49**

agrario **Euro 26,99**

Particella con qualità: **SEMINATIVO** di classe **02**

Superficie: **8.710 m²**

VARIAZIONE TERRITORIALE del 18/09/2003 in atti dal 10/12/2007 L.R.n.1368/03 proveniente dal comune G131; trasferito al comune M266. (n. 32/2007)

Annotazioni: - proviene per vct dal foglio 67 del comune g131

> Storia degli intestati dell'immobile

Dati identificativi: Immobile attuale - Comune di ORDONA (M266) (FG) Foglio 12 Particella 51

- **1. DOTO Carmela (CF DTOCML27H56D269W)**
nata a DELICETO (FG) il 16/06/1927
📅 dal 10/12/2007 al 12/11/2008
Diritto di: Proprieta' per 1/2 (deriva dall'atto 1)
- **2. GIOIA Vincenzo (CF GIOVCN24H21D269G)**
nato a DELICETO (FG) il 21/06/1924
📅 dal 10/12/2007 al 12/11/2008
Diritto di: Proprieta' per 1/2 (deriva dall'atto 1)
- **1. GIOIA Antonio (CF GIONTN59E22D269R)**
nato a DELICETO (FG) il 22/05/1959
📅 dal 12/11/2008 al 30/04/2020
Diritto di: Proprieta' per 2/4 Regime: bene personale (deriva dall'atto 2)
- **2. GIOIA Grazia (CF GIOGRZ51R48D269X)**
nata a DELICETO (FG) il 08/10/1951
📅 dal 12/11/2008 al 30/04/2020
Diritto di: Proprieta' per 1/4 Regime: bene personale (deriva dall'atto 2)
- **3. GIOIA Teresa (CF GIOTRS54T63D269C)**
nata a DELICETO (FG) il 23/12/1954
📅 dal 12/11/2008 al 30/04/2020
Diritto di: Proprieta' per 1/4 Regime: bene personale (deriva dall'atto 2)
- **1. BOTTICELLA Lorena (CF BTTLRN82T71B157A)**
nata a BRESCIA (BS) il 31/12/1982
📅 dal 30/04/2020
Diritto di: Proprieta' per 1/1 in regime di separazione dei beni (deriva dall'atto 3)
1. VARIAZIONE TERRITORIALE del 18/09/2003 in atti dal 10/12/2007 L.R.n.1368/03 proveniente dal comune G131; trasferito al comune M266. (n. 32/2007)
2. Atto del 12/11/2008 Pubblico ufficiale PASCUCCI FABRIZIO Sede ORTA NOVA (FG) Repertorio n. 10732 - DONAZIONE ACCETTATA Nota presentata con Modello Unico n. 19281.1/2008 Reparto PI di FOGGIA in atti dal 19/11/2008
3. Atto del 30/04/2020 Pubblico ufficiale SIMONETTI PAOLO Sede FOGGIA (FG) Repertorio n. 24109 - COMPRAVENDITA Nota presentata con Modello Unico n. 5850.1/2020 Reparto PI di FOGGIA in atti dal 11/05/2020

Visura telematica

Tributi speciali: Euro 0,90

Catasto terreni
Visura storica per immobile

Situazione degli atti informatizzati dall'impianto meccanografico al 23/11/2023



Immobile di catasto terreni



Causali di aggiornamento ed annotazioni

Informazioni riportate negli atti del catasto al 23/11/2023

Dati identificativi: Comune di **ORDONA (M266) (FG)**

Foglio **12** Particella **52**

Classamento:

Redditi: dominicale **Euro 40,92**

agrario **Euro 27,28**

Particella con qualità: **SEMINATIVO** di classe **2**

Superficie: **8.803 m²**

> **Intestati catastali**

➤ **1. SOCIETA'A RESPONSABILITA'LIMITATA SICIF S.R.L**

Diritto di: Proprieta' per 1000/1000

> **Dati identificativi**

📅 dal **10/12/2007**

Immobile attuale

Comune di **ORDONA (M266) (FG)**

Foglio **12** Particella **52**

VARIAZIONE TERRITORIALE del 18/09/2003 in atti dal 10/12/2007 L.R.n.1368/03 proveniente dal comune G131; trasferito al comune M266. (n. 32/2007)

Annotazioni: - proviene per vct dal foglio 67 del comune g131

> **Dati di classamento**

📅 dal **10/12/2007**

Immobile attuale

Comune di **ORDONA (M266) (FG)**

Foglio **12** Particella **52**

Redditi: dominicale **Euro 40,92**

agrario **Euro 27,28**

Particella con qualità: **SEMINATIVO** di classe **02**

Superficie: **8.803 m²**

VARIAZIONE TERRITORIALE del 18/09/2003 in atti dal 10/12/2007 L.R.n.1368/03 proveniente dal comune G131; trasferito al comune M266. (n. 32/2007)

Annotazioni: - proviene per vct dal foglio 67 del comune g131

> Storia degli intestati dell'immobile

Dati identificativi: Immobile attuale - Comune di ORDONA (M266) (FG) Foglio 12 Particella 52

➤ 1. SOCIETA'A RESPONSABILITA'LIMITATA
SICIF S.R.L

📅 dal 10/12/2007

Diritto di: Proprieta' per 1000/1000 (deriva dall'atto
1)

1. VARIAZIONE TERRITORIALE del 18/09/2003 in atti
dal 10/12/2007 L.R.n.1368/03 proveniente dal comune
G131; trasferito al comune M266. (n. 32/2007)

Visura telematica

Tributi speciali: Euro 0,90

Catasto terreni

Visura storica per immobile

Situazione degli atti informatizzati dall'impianto meccanografico al 23/11/2023



Immobile di catasto terreni



Causali di aggiornamento ed annotazioni

Informazioni riportate negli atti del catasto al 23/11/2023

Dati identificativi: Comune di **ORDONA (M266) (FG)**

Foglio **12** Particella **53**

Classamento:

Redditi: dominicale **Euro 41,50**

agrario **Euro 27,67**

Particella con qualità: **SEMINATIVO** di classe **2**

Superficie: **8.928 m²**

> Intestati catastali

➤ **1. ENTE PER LO SVILUPPO DELL'IRRIGAZIONE E LA TRASFORMAZIONE FONDIARIA CON SEDE IN PUGLIA E LUCANIA**

Diritto di: Proprieta' per 1000/1000

> Dati identificativi

📅 dal **10/12/2007**

Immobile attuale

Comune di **ORDONA (M266) (FG)**

Foglio **12** Particella **53**

VARIAZIONE TERRITORIALE del 18/09/2003 in atti dal 10/12/2007 L.R.n.1368/03 proveniente dal comune G131; trasferito al comune M266. (n. 32/2007)

Annotazioni: - proviene per vct dal foglio 67 del comune g131

> Dati di classamento

📅 dal **10/12/2007**

Immobile attuale

Comune di **ORDONA (M266) (FG)**

Foglio **12** Particella **53**

Redditi: dominicale **Euro 41,50**

agrario **Euro 27,67**

Particella con qualità: **SEMINATIVO** di classe **02**

Superficie: **8.928 m²**

VARIAZIONE TERRITORIALE del 18/09/2003 in atti dal 10/12/2007 L.R.n.1368/03 proveniente dal comune G131; trasferito al comune M266. (n. 32/2007)

Annotazioni: - proviene per vct dal foglio 67 del comune g131

› Storia degli intestati dell'immobile

Dati identificativi: Immobile attuale - Comune di ORDONA (M266) (FG) Foglio 12 Particella 53

› 1. ENTE PER LO SVILUPPO DELL'IRRIGAZIONE
E LA TRASFORMAZIONE FONDIARIA CON
SEDE IN PUGLIA E LUCANIA

📅 dal 10/12/2007
Diritto di: Proprieta' per 1000/1000 (deriva dall'atto
1)

1. VARIAZIONE TERRITORIALE del 18/09/2003 in atti
dal 10/12/2007 L.R.n.1368/03 proveniente dal comune
G131; trasferito al comune M266. (n. 32/2007)

Visura telematica

Tributi speciali: Euro 0,90

Catasto terreni
Visura storica per immobile

Situazione degli atti informatizzati dall'impianto meccanografico al 23/11/2023



Immobile di catasto terreni



Causali di aggiornamento ed annotazioni

Informazioni riportate negli atti del catasto al 23/11/2023

Dati identificativi: Comune di **ORDONA (M266) (FG)**

Foglio **12** Particella **55**

Classamento:

Redditi: dominicale **Euro 38,25**

agrario **Euro 25,50**

Particella con qualità: **SEMINATIVO** di classe **2**

Superficie: **8.230 m²**

> **Intestati catastali**

➤ **1. SOCIETA' AGRICOLA LA RINASCITA S.R.L. (CF 04078820711)**

sede in **CARAPELLE (FG)**

Diritto di: Proprieta' per 1/1

> **Dati identificativi**

📅 dal **10/12/2007**

Immobile attuale

Comune di **ORDONA (M266) (FG)**

Foglio **12** Particella **55**

VARIAZIONE TERRITORIALE del 18/09/2003 in atti dal 10/12/2007 L.R.n.1368/03 proveniente dal comune G131; trasferito al comune M266. (n. 32/2007)

Annotazioni: - proviene per vct dal foglio 67 del comune g131

> **Dati di classamento**

📅 dal **10/12/2007**

Immobile attuale

Comune di **ORDONA (M266) (FG)**

Foglio **12** Particella **55**

Redditi: dominicale **Euro 38,25**

agrario **Euro 25,50**

Particella con qualità: **SEMINATIVO** di classe **02**

Superficie: **8.230 m²**

VARIAZIONE TERRITORIALE del 18/09/2003 in atti dal 10/12/2007 L.R.n.1368/03 proveniente dal comune G131; trasferito al comune M266. (n. 32/2007)

Annotazioni: - proviene per vct dal foglio 67 del comune g131

> Storia degli intestati dell'immobile

Dati identificativi: Immobile attuale - Comune di ORDONA (M266) (FG) Foglio 12 Particella 55

- **1. CHINNI Vincenzo (CF CHNVCN42S18D269T)**
nato a DELICETO (FG) il 18/11/1942
📅 dal 10/12/2007 al 04/03/2009
Diritto di: Proprieta' per 1/1 in regime di comunione dei beni (deriva dall'atto 1)
 - 1. VARIAZIONE TERRITORIALE del 18/09/2003 in atti dal 10/12/2007 L.R.n.1368/03 proveniente dal comune G131; trasferito al comune M266. (n. 32/2007)
- **1. CHINNI Angelo (CF CHNGL79S07D643Z)**
nato a FOGGIA (FG) il 07/11/1979
📅 dal 04/03/2009 al 21/04/2016
Diritto di: Proprieta' per 1/1 Regime: bene personale (deriva dall'atto 2)
 - 2. Atto del 04/03/2009 Pubblico ufficiale SCROCCO ORFINA Sede LUCERA (FG) Repertorio n. 49309 - DONAZIONE ACCETTATA Nota presentata con Modello Unico n. 5355.1/2009 Reparto PI di FOGGIA in atti dal 25/03/2009
- **1. SOCIETA' AGRICOLA LA RINASCITA S.R.L. (CF 04078820711)**
sede in CARAPELLE (FG)
📅 dal 21/04/2016
Diritto di: Proprieta' per 1/1 (deriva dall'atto 3)
 - 3. Atto del 21/04/2016 Pubblico ufficiale PEPE MARCO Sede CERIGNOLA (FG) Repertorio n. 15208 - CONFERIMENTO IN SOCIETA' Nota presentata con Modello Unico n. 6575.1/2016 Reparto PI di FOGGIA in atti dal 03/05/2016

Visura telematica

Tributi speciali: Euro 0,90

Catasto terreni
Visura storica per immobile

Situazione degli atti informatizzati dall'impianto meccanografico al 23/11/2023



Immobile di catasto terreni



Causali di aggiornamento ed annotazioni

Informazioni riportate negli atti del catasto al 23/11/2023

Dati identificativi: Comune di **ORDONA (M266) (FG)**

Foglio **12** Particella **56**

Classamento:

Redditi: dominicale **Euro 6,37**

agrario **Euro 4,25**

Particella con qualità: **SEMINATIVO** di classe **2**

Superficie: **1.371 m²**

> **Intestati catastali**

> **1. ENTE PER LO SVILUPPO DELL'IRRIGAZIONE E LA TRASFORMAZIONE FONDIARIA CON SEDE IN PUGLIA E LUCANIA**

Diritto di: Proprieta' per 1000/1000

> **Dati identificativi**

📅 dal **10/12/2007**

Immobile attuale

Comune di **ORDONA (M266) (FG)**

Foglio **12** Particella **56**

VARIAZIONE TERRITORIALE del 18/09/2003 in atti dal 10/12/2007 L.R.n.1368/03 proveniente dal comune G131; trasferito al comune M266. (n. 32/2007)

Annotazioni: - proviene per vct dal foglio 67 del comune g131

> **Dati di classamento**

📅 dal **10/12/2007**

Immobile attuale

Comune di **ORDONA (M266) (FG)**

Foglio **12** Particella **56**

Redditi: dominicale **Euro 6,37**

agrario **Euro 4,25**

Particella con qualità: **SEMINATIVO** di classe **02**

Superficie: **1.371 m²**

VARIAZIONE TERRITORIALE del 18/09/2003 in atti dal 10/12/2007 L.R.n.1368/03 proveniente dal comune G131; trasferito al comune M266. (n. 32/2007)

Annotazioni: - proviene per vct dal foglio 67 del comune g131

› Storia degli intestati dell'immobile

Dati identificativi: Immobile attuale - Comune di ORDONA (M266) (FG) Foglio 12 Particella 56

› 1. ENTE PER LO SVILUPPO DELL'IRRIGAZIONE
E LA TRASFORMAZIONE FONDIARIA CON
SEDE IN PUGLIA E LUCANIA

📅 dal 10/12/2007
Diritto di: Proprieta' per 1000/1000 (deriva dall'atto
1)

1. VARIAZIONE TERRITORIALE del 18/09/2003 in atti
dal 10/12/2007 L.R.n.1368/03 proveniente dal comune
G131; trasferito al comune M266. (n. 32/2007)

Visura telematica

Tributi speciali: Euro 0,90

Catasto terreni
Visura storica per immobile

Situazione degli atti informatizzati dall'impianto meccanografico al 23/11/2023



Immobile di catasto terreni



Causali di aggiornamento ed annotazioni

Informazioni riportate negli atti del catasto al 23/11/2023

Dati identificativi: Comune di **ORDONA (M266) (FG)**

Foglio **12** Particella **57**

Classamento:

Redditi: dominicale **Euro 4,46**

agrario **Euro 2,97**

Particella con qualità: **SEMINATIVO** di classe **2**

Superficie: **960 m²**

> **Intestati catastali**

➤ **1. ZINGARIELLO Anna (CF ZNGNNA68A60H223G)**

nata a REGGIO NELL'EMILIA (RE) il 20/01/1968

Diritto di: Proprieta' per 1/1 Regime: bene personale

> **Dati identificativi**

📅 dal 10/12/2007

Immobile attuale

Comune di **ORDONA (M266) (FG)**

Foglio **12** Particella **57**

VARIAZIONE TERRITORIALE del 18/09/2003 in atti dal 10/12/2007 L.R.n.1368/03 proveniente dal comune G131; trasferito al comune M266. (n. 32/2007)

Annotazioni: - proviene per vct dal foglio 67 del comune g131

> **Dati di classamento**

📅 dal 10/12/2007

Immobile attuale

Comune di **ORDONA (M266) (FG)**

Foglio **12** Particella **57**

Redditi: dominicale **Euro 4,46**

agrario **Euro 2,97**

Particella con qualità: **SEMINATIVO** di classe **02**

Superficie: **960 m²**

VARIAZIONE TERRITORIALE del 18/09/2003 in atti dal 10/12/2007 L.R.n.1368/03 proveniente dal comune G131; trasferito al comune M266. (n. 32/2007)

Annotazioni: - proviene per vct dal foglio 67 del comune g131

> Storia degli intestati dell'immobile

Dati identificativi: Immobile attuale - Comune di ORDONA (M266) (FG) Foglio 12 Particella 57

➤ **1. ZINGARIELLO Francesco Paolo**
(CF ZNGFNC43A071193C)
nato a SANT'AGATA DI PUGLIA (FG) il 07/01/1943
📅 dal 10/12/2007 al 28/09/2016
Diritto di: Proprieta' per 1/1 Regime: bene
personale (deriva dall'atto 1)

1. VOLTURA D'UFFICIO del 29/12/2004 Pubblico ufficiale FRATTAROLO VINCENZ Sede FOGGIA (FG) Repertorio n. 179926 - CANC.PASS.INTERMEDI DA ESAMINARE TR.1053 Voltura n. 1354.1/2005 - Pratica n. FG0021475 in atti dal 28/01/2005

Nel documento sono indicati gli identificativi catastali dell'immobile originario dell'attuale

ORTA NOVA (G131) (FG)
Foglio **67** Particella **57**

➤ **1. ZINGARIELLO Anna**
(CF ZNGNNA68A60H223G)
nata a REGGIO NELL'EMILIA (RE) il 20/01/1968
📅 dal 28/09/2016
Diritto di: Proprieta' per 1/1 Regime: bene
personale (deriva dall'atto 2)

2. Atto del 28/09/2016 Pubblico ufficiale BONADIES LUCA Sede ASCOLI SATRIANO (FG) Repertorio n. 2353 - DONAZIONE ACCETTATA Nota presentata con Modello Unico n. 15497.1/2016 Reparto PI di FOGGIA in atti dal 17/10/2016

Visura telematica

Tributi speciali: Euro 0,90

Catasto terreni
Visura storica per immobile

Situazione degli atti informatizzati dall'impianto meccanografico al 23/11/2023



Immobile di catasto terreni



Causali di aggiornamento ed annotazioni

Informazioni riportate negli atti del catasto al 23/11/2023

Dati identificativi: Comune di ORDONA (M266) (FG)

Foglio 12 Particella 120

Classamento:

Particella divisa in 2 porzioni

Totali particella:

Redditi: dominicale Euro 46,41

agrario Euro 29,17

Superficie: 9.984 m²

Il reddito dominicale è stato calcolato tenendo conto delle eventuali deduzioni indicate in tabella

Porzione	AA	AB
Reddito dominicale	Euro 14,49	Euro 31,92
Reddito agrario	Euro 9,66	Euro 19,51
Deduzioni	-	-
Superficie m ²	3.117	6.867
Qualità	SEMINATIVO	ULIVETO
Classe	2	2

> **Intestati catastali**

➤ **1. SOCIETA'A RESPONSABILITA'LIMITATA SICIF S.R.L**

Diritto di: Proprieta' per 1000/1000

> **Dati identificativi**

📅 dal 10/12/2007

Immobile attuale

Comune di ORDONA (M266) (FG)

Foglio 12 Particella 120

VARIAZIONE TERRITORIALE del 18/09/2003 in atti dal 10/12/2007 L.R.n.1368/03 proveniente dal comune G131; trasferito al comune M266. (n. 32/2007)

Annotazioni: - proviene per vct dal foglio 67 del comune g131

> **Dati di classamento**

📅 dal 10/12/2007 al 10/12/2014

Immobile attuale

Comune di **ORDONA (M266) (FG)**

Foglio **12** Particella **120**

Redditi: dominicale **Euro 46,41**
agrario **Euro 28,36**

Particella con qualità: **ULIVETO** di classe **02**
Superficie: **9.984 m²**

📅 dal 10/12/2014

Immobile attuale

Comune di **ORDONA (M266) (FG)**

Foglio **12** Particella **120**

Particella divisa in **2** porzioni

Totali particella:

Redditi: dominicale **Euro 46,41**
agrario **Euro 29,17**

Superficie: **9.984 m²**

Il reddito dominicale è stato calcolato tenendo conto delle eventuali deduzioni indicate in tabella

Porzione	AA	AB
Reddito dominicale	Euro 14,49	Euro 31,92
Reddito agrario	Euro 9,66	Euro 19,51
Deduzioni	-	-
Superficie m ²	3.117	6.867
Qualità	SEMINATIVO	ULIVETO
Classe	2	2

VARIAZIONE TERRITORIALE del 18/09/2003 in atti dal 10/12/2007 L.R.n.1368/03 proveniente dal comune G131; trasferito al comune M266. (n. 32/2007)

Annotazioni: - proviene per vct dal foglio 67 del comune g131

TABELLA DI VARIAZIONE del 12/05/2014 Pratica n. FG0332397 in atti dal 10/12/2014 TRASMISSIONE DATI AGEA AI SENSI DEL DL 3.10.2006 N. 262 (n. 26371.1/2014)

Annotazioni: variazione culturale eseguita ai sensi del dl 3.10.2006 n. 262, convertito con modificazioni nella legge 24.11.2006 n. 286 e successive modificazioni (anno 2014) - eseguita a seguito di dichiarazione resa il 12/05/2014 all'organismo pagatore agea con la domanda agea.adu.2014.0439495 (scheda validazione/ fascicolo prot. n. agea.caa5598.2014.0002092)

> Storia degli intestati dell'immobile

Dati identificativi: Immobile attuale - Comune di ORDONA (M266) (FG) Foglio 12 Particella 120

➤ 1. SOCIETA'A RESPONSABILITA'LIMITATA
SICIF S.R.L

📅 dal 10/12/2007

Diritto di: Proprieta' per 1000/1000 (deriva dall'atto
1)

1. VARIAZIONE TERRITORIALE del 18/09/2003 in atti
dal 10/12/2007 L.R.n.1368/03 proveniente dal comune
G131; trasferito al comune M266. (n. 32/2007)

Visura telematica

Tributi speciali: Euro 0,90

Catasto terreni

Visura storica per immobile

Situazione degli atti informatizzati dall'impianto meccanografico al 23/11/2023



Immobile di catasto terreni



Causali di aggiornamento ed annotazioni

Informazioni riportate negli atti del catasto al 23/11/2023

Dati identificativi: Comune di **ORDONA (M266) (FG)**

Foglio **12** Particella **138**

Classamento:

Redditi: dominicale **Euro 133,21**

agrario **Euro 88,80**

Particella con qualità: **SEMINATIVO** di classe **2**

Superficie: **28.658 m²**

> Intestati catastali

> 1. COLICCHIO Giuseppe (CF CLCGPP60R17A463E)

nato a ASCOLI SATRIANO (FG) il 17/10/1960

Diritto di: Proprieta' per 1/2 in regime di comunione dei beni

> 2. MOSCANO Angela (CF MSCNGL67H70A463T)

nata a ASCOLI SATRIANO (FG) il 30/06/1967

Diritto di: Proprieta' per 1/2 in regime di comunione dei beni

> Dati identificativi

📅 dal 10/12/2007

Immobile attuale

Comune di **ORDONA (M266) (FG)**

Foglio **12** Particella **138**

VARIAZIONE TERRITORIALE del 18/09/2003 in atti dal 10/12/2007 L.R.n.1368/03 proveniente dal comune G131; trasferito al comune M266. (n. 32/2007)

Annotazioni: - proviene per vct dal foglio 67 del comune g131

> Dati di classamento

📅 dal 10/12/2007

Immobile attuale

Comune di **ORDONA (M266) (FG)**

Foglio **12** Particella **138**

Redditi: dominicale **Euro 133,21**

agrario **Euro 88,80**

VARIAZIONE TERRITORIALE del 18/09/2003 in atti dal 10/12/2007 L.R.n.1368/03 proveniente dal comune G131; trasferito al comune M266. (n. 32/2007)

Annotazioni: - proviene per vct dal foglio 67 del comune g131

Direzione Provinciale di Foggia
Ufficio Provinciale - Territorio
Servizi Catastali

Particella con qualità: **SEMINATIVO** di classe **02**
Superficie: **28.658 m²**

> Storia degli intestati dell'immobile

Dati identificativi: Immobile attuale - Comune di ORDONA (M266) (FG) Foglio 12 Particella 138

- **1. COLICCHIO Giuseppe**
(CF CLCGPP60R17A463E)
nato a ASCOLI SATRIANO (FG) il 17/10/1960
📅 dal 10/12/2007
Diritto di: Proprieta' per 1/2 in regime di comunione
dei beni (deriva dall'atto 1)
- **2. MOSCANO Angela**
(CF MSCNGL67H70A463T)
nata a ASCOLI SATRIANO (FG) il 30/06/1967
📅 dal 10/12/2007
Diritto di: Proprieta' per 1/2 in regime di comunione
dei beni (deriva dall'atto 1)

1. VARIAZIONE TERRITORIALE del 18/09/2003 in atti
dal 10/12/2007 L.R.n.1368/03 proveniente dal comune
G131; trasferito al comune M266. (n. 32/2007)

Visura telematica

Tributi speciali: Euro 0,90

Catasto terreni

Visura storica per immobile

Situazione degli atti informatizzati dall'impianto meccanografico al 23/11/2023



Immobile di catasto terreni



Causali di aggiornamento ed annotazioni

Informazioni riportate negli atti del catasto al 23/11/2023

Dati identificativi: Comune di **ORDONA (M266) (FG)**

Foglio **12** Particella **198**

Classamento:

Redditi: dominicale **Euro 37,70**

agrario **Euro 25,13**

Particella con qualità: **SEMINATIVO** di classe **2**

Superficie: **8.110 m²**

Annotazione di immobile: AGGIORNAMENTO CARTOGRAFICO.

> Intestati catastali

➤ 1. MONTEMORRA Gennaro (CF MNTGNR53C09G131J)

nato a ORTA NOVA (FG) il 09/03/1953

Diritto di: Proprietà' per 1/1

> Dati identificativi

📅 dal 10/12/2007

Immobile attuale

Comune di **ORDONA (M266) (FG)**

Foglio **12** Particella **198**

VARIAZIONE TERRITORIALE del 18/09/2003 in atti dal 10/12/2007 L.R.n.1368/03 proveniente dal comune G131; trasferito al comune M266. (n. 32/2007)

Annotazioni: - proviene per vct dal foglio 67 del comune g131

> Dati di classamento

📅 dal 10/12/2007

Immobile attuale

Comune di **ORDONA (M266) (FG)**

Foglio **12** Particella **198**

Redditi: dominicale **Euro 37,70**

agrario **Euro 25,13**

VARIAZIONE TERRITORIALE del 18/09/2003 in atti dal 10/12/2007 L.R.n.1368/03 proveniente dal comune G131; trasferito al comune M266. (n. 32/2007)

Annotazioni: - proviene per vct dal foglio 67 del comune g131

Particella con qualità: **SEMINATIVO** di classe **02**
Superficie: **8.110 m²**

Direzione Provinciale di Foggia
Ufficio Provinciale - Territorio
Servizi Catastali

> **Altre variazioni**

📅 dal **16/03/2011**

Immobile attuale

Comune di **ORDONA (M266) (FG)**

Foglio **12** Particella **198**

VARIAZIONE D'UFFICIO del 16/03/2011 Pratica n. FG0085278 in atti dal 16/03/2011 ATTIVITA` A16 - ALLINEAMENTO CARTOGRAFICO CENSUARIO - BONIFICA INCOERENZE (n. 79558.1/2011)

Annotazione di immobile: aggiornamento cartografico.

> **Storia degli intestati dell'immobile**

Dati identificativi: Immobile attuale - Comune di ORDONA (M266) (FG) Foglio 12 Particella 198

➤ **1. MONTEMORRA Gennaro**
(CF MNTGNR53C09G131J)

nato a ORTA NOVA (FG) il 09/03/1953

📅 dal 10/12/2007

Diritto di: Proprieta' per 1/1 (deriva dall'atto 1)

1. VARIAZIONE TERRITORIALE del 18/09/2003 in atti dal 10/12/2007 L.R.n.1368/03 proveniente dal comune G131; trasferito al comune M266. (n. 32/2007)

Visura telematica

Tributi speciali: Euro 0,90

COMUNE DI
ORTA NOVA (FG)

FOGLIO N. 60

Catasto terreni
Visura storica per immobile

Situazione degli atti informatizzati dall'impianto meccanografico al 23/11/2023



Immobile di catasto terreni



Causali di aggiornamento ed annotazioni

Informazioni riportate negli atti del catasto al 23/11/2023

Dati identificativi: Comune di ORTA NOVA (G131) (FG)

Foglio 60 Particella 43

Partita: 67

Classamento:

Redditi: dominicale Euro 24,24 Lire 46.943

agrario Euro 18,65 Lire 36.110

Particella con qualità: **SEMINATIVO** di classe 3

Superficie: 7.222 m²

> Intestati catastali

➤ 1. SPARTIVENTO SOCIETA' COOPERATIVA AGRICOLA (CF 02118310719)

sede in ORDONA (FG)

Diritto di: Proprieta' per 1/1

> Dati identificativi

📅 dall'impianto

Impianto meccanografico del 16/12/1976

Immobile attuale

Comune di ORTA NOVA (G131) (FG)

Foglio 60 Particella 43

> Dati di classamento

📅 dall'impianto

Impianto meccanografico del 16/12/1976

Immobile attuale

Comune di ORTA NOVA (G131) (FG)

Foglio 60 Particella 43

Redditi: dominicale Euro 24,24 Lire 46.943

agrario Euro 18,65 Lire 36.110

Particella con qualità: **SEMINATIVO** di classe 03

Superficie: 7.222 m²

Partita: 67

Direzione Provinciale di Foggia
Ufficio Provinciale - Territorio
Servizi Catastali

> **Storia degli intestati dell'immobile**

Dati identificativi: Immobile attuale - Comune di ORTA NOVA (G131) (FG) Foglio 60 Particella 43

➤ **1. ANDRANO Angela ; Maria Fu Biagio Ved D Arcangelo**

📅 dall'impianto al 04/01/2012
Diritto di: Proprieta' per 1000/1000 (deriva dall'atto 1)

1. Impianto meccanografico del 16/12/1976

➤ **1. SPARTIVENTO SOCIETA' COOPERATIVA AGRICOLA (CF 02118310719)**
sede in ORDONA (FG)

📅 dal 04/01/2012
Diritto di: Proprieta' per 1/1 (deriva dall'atto 2)

2. Atto del 04/01/2012 Pubblico ufficiale FOLLIERI Sede LUCERA (FG) Repertorio n. 56632 - UU Sede LUCERA (FG) Registrazione n. 177 registrato in data 31/01/2012 - COMPRAVENDITA Voltura n. 4794.1/2017 - Pratica n. FG0049250 in atti dal 21/03/2017

Visura telematica

Tributi speciali: Euro 0,90

Catasto terreni
Visura storica per immobile

Situazione degli atti informatizzati dall'impianto meccanografico al 23/11/2023



Immobile di catasto terreni



Causali di aggiornamento ed annotazioni

Informazioni riportate negli atti del catasto al 23/11/2023

Dati identificativi: Comune di ORTA NOVA (G131) (FG)

Foglio 60 Particella 44

Classamento:

Redditi: dominicale Euro 76,98

agrario Euro 40,03

Particella con qualità: SEMIN IRRIG di classe U

Superficie: 11.925 m²

> **Intestati catastali**

➤ 1. CIAFFA BIOAGRI SOCIETA' SEMPLICE AGRICOLA (CF 03605100712)

sede in ORDONA (FG)

Diritto di: Proprieta' per 1/1

> **Dati identificativi**

📅 **dall'impianto**

Impianto meccanografico del 16/12/1976

Immobile attuale

Comune di ORTA NOVA (G131) (FG)

Foglio 60 Particella 44

> **Dati di classamento**

📅 **dall'impianto al 22/12/2009**

Impianto meccanografico del 16/12/1976

Immobile attuale

Comune di ORTA NOVA (G131) (FG)

Foglio 60 Particella 44

Redditi: dominicale Euro 40,03 Lire 77.513

agrario Euro 30,79 Lire 59.625

Particella con qualità: SEMINATIVO di classe 03

Superficie: 11.925 m²

Partita: 2536

📅 dal 22/12/2009

Immobile attuale

Comune di **ORTA NOVA (G131) (FG)**

Foglio **60** Particella **44**

Redditi: dominicale **Euro 76,98**

agrario **Euro 40,03**

Particella con qualità: **SEMIN IRRIG** di classe **U**
Superficie: **11.925 m²**

TABELLA DI VARIAZIONE del 22/12/2009 Pratica n. FG0422341 in atti dal 22/12/2009 TRASMISSIONE DATI AGEA AI SENSI DEL DL 3.10.2006 N.262 (n. 22344.1/2009)

Annotazioni: variazione colturale eseguita ai sensi del dl 3.10.2006 n. 262, convertito con modificazioni nella legge 24.11.2006 n. 286 e successive modificazioni (anno 2009) - classamento per parificazione con la qualità 36 - uliveto , classe 01

> **Storia degli intestati dell'immobile**

Dati identificativi: Immobile attuale - Comune di ORTA NOVA (G131) (FG) Foglio 60 Particella 44

➤ **1. AGOSTINACCHIO Errico ; Fu Potito**

📅 dall'impianto al 16/08/1970 antecedente l'impianto meccanografico
Diritto di: Proprieta' per 1/8 (deriva dall'atto 1)

1. Impianto meccanografico del 16/12/1976

➤ **2. AGOSTINACCHIO Fiorenza ; Carmela Fu Pietro Ved Agostinacchio**

📅 dall'impianto al 16/08/1970 antecedente l'impianto meccanografico
Diritto di: Usufruttuario parziale (deriva dall'atto 1)

➤ **3. AGOSTINACCHIO Giulio ; Fu Potito**

📅 dall'impianto al 16/08/1970 antecedente l'impianto meccanografico
Diritto di: Comproprietario per per 7/8 (deriva dall'atto 1)

➤ **4. AGOSTINACCHIO Oreste ; Fu Potito**

📅 dall'impianto al 16/08/1970 antecedente l'impianto meccanografico
Diritto di: Comproprietario per per 7/8 (deriva dall'atto 1)

➤ **5. AGOSTINACCHIO Vito ; Fu Potito**

📅 dall'impianto al 16/08/1970 antecedente l'impianto meccanografico
Diritto di: Comproprietario per per 7/8 (deriva dall'atto 1)

➤ **1. AGOSTINACCHIO Enrico**

nato a ASCOLI SATRIANO (FG) il 02/11/1899

📅 dal 16/08/1970 al 21/01/1973
Diritto di: Proprieta' per 1/8 (deriva dall'atto 2)

2. DENUNZIA (NEI PASSAGGI PER CAUSA DI MORTE) del 16/08/1970 - UR Sede ASCOLI SATRIANO (FG) Registrazione Volume 47 n. 71 registrato in data 11/11/1972 - Voltura n. 37481 in atti dal 10/10/1981

➤ **2. AGOSTINACCHIO Giulio (CF GSTGLI10P15A463A)**

nato a ASCOLI SATRIANO (FG) il 15/09/1910

📅 dal 16/08/1970 al 21/01/1973
Diritto di: Comproprietario per per 7/8 (deriva dall'atto 2)

➤ **3. AGOSTINACCHIO Oreste**
(CF GSTRST04A16A463J)
nato a ASCOLI SATRIANO (FG) il 16/01/1904
📅 dal 16/08/1970 al 21/01/1973
Diritto di: Comproprietario per per 7/8 (deriva dall'atto 2)

➤ **4. AGOSTINACCHIO Vito**
(CF GSTVTI98T21A463B)
nato a ASCOLI SATRIANO (FG) il 21/12/1898
📅 dal 16/08/1970 al 21/01/1973
Diritto di: Comproprietario per per 7/8 (deriva dall'atto 2)

➤ **1. AGOSTINACCHIO Giulio**
(CF GSTGLI10P15A463A)
nato a ASCOLI SATRIANO (FG) il 15/09/1910
📅 dal 21/01/1973 al 30/04/1991
Diritto di: Da verificare (deriva dall'atto 3)

➤ **1. AGOSTINACCHIO Evelina**
(CF GSTVLN47M44A662C)
nata a BARI (BA) il 04/08/1947
📅 dal 30/04/1991 al 23/04/1997
Diritto di: Proprieta' per 1/3 (deriva dall'atto 4)

➤ **2. AGOSTINACCHIO Giuseppe**
(CF GSTGPP51L19A662H)
nato a BARI (BA) il 19/07/1951
📅 dal 30/04/1991 al 23/04/1997
Diritto di: Proprieta' per 1/3 (deriva dall'atto 4)

➤ **3. AGOSTINACCHIO Luigia**
(CF GSTLGU54R62A662Z)
nata a BARI (BA) il 22/10/1954
📅 dal 30/04/1991 al 23/04/1997
Diritto di: Proprieta' per 1/3 (deriva dall'atto 4)

➤ **1. SPARTIVENTO - PICCOLA SOCIETA' COOPERATIVA AGRICOLA AR.L. CON SEDE IN ORDONA**
📅 dal 23/04/1997 al 19/12/2013
Diritto di: Proprieta' per 1000/1000 (deriva dall'atto 5)

➤ **1. CIAFFA BIOAGRI SOCIETA' SEMPLICE AGRICOLA**
(CF 03605100712)
sede in ORDONA (FG)
📅 dal 19/12/2013 al 19/12/2013
Diritto di: Proprieta' per 1/1 (deriva dall'atto 6)

➤ **1. CIAFFA BIOAGRI SOCIETA' SEMPLICE AGRICOLA**
(CF 03605100712)
sede in ORDONA (FG)
📅 dal 19/12/2013
Diritto di: Proprieta' per 1/1 (deriva dall'atto 7)

3. Atto del 21/01/1973 Pubblico ufficiale BUONASORTE Sede ORTA NOVA (FG) Repertorio n. 68839 - UR Sede FOGGIA (FG) Registrazione n. 1204 registrato in data 06/02/1973 - Voltura n. 37581 in atti dal 10/10/1981

4. DENUNZIA (NEI PASSAGGI PER CAUSA DI MORTE) del 30/04/1991 - UR Sede BARI (BA) Registrazione n. 47 registrato in data 04/10/1991 - Voltura n. 8585.1/1991 in atti dal 28/09/1993

5. Atto del 23/04/1997 Pubblico ufficiale VASSALLI F. SCO Repertorio n. 30051 - UR Sede FOGGIA (FG) Registrazione Volume 1 n. 1440 registrato in data 08/05/1997 - Voltura n. 3909.1/1997 in atti dal 11/12/1999

6. Atto del 19/12/2013 Pubblico ufficiale PASCUCCI FABRIZIO Sede CERIGNOLA (FG) Repertorio n. 16408 - COMPRAVENDITA (Passaggi intermedi da esaminare) Nota presentata con Modello Unico n. 19675.1/2013 Reparto PI di FOGGIA in atti dal 24/12/2013

7. VOLTURA D'UFFICIO del 19/12/2013 Pubblico ufficiale PASCUCCI FABRIZIO Sede CERIGNOLA (FG) Repertorio n. 16408 - CANC PASS DA ESAMIN. - TRASCR.19675/2013 Voltura n. 70.1/2014 - Pratica n. FG0000545 in atti dal 03/01/2014



Direzione Provinciale di Foggia
Ufficio Provinciale - Territorio
Servizi Catastali

Data: **23/11/2023**
Ora: **18:35:59**
Numero Pratica: **T387821/2023**
Pag: **4 - Fine**

Tributi speciali: Euro 0,90

Catasto terreni
Visura storica per immobile

Situazione degli atti informatizzati dall'impianto meccanografico al 23/11/2023



Immobile di catasto terreni



Causali di aggiornamento ed annotazioni

Informazioni riportate negli atti del catasto al 23/11/2023

Dati identificativi: Comune di ORTA NOVA (G131) (FG)

Foglio 60 Particella 46

Partita: 44

Classamento:

Redditi: dominicale Euro 101,76 Lire 197.028
agrario Euro 78,27 Lire 151.560

Particella con qualità: SEMINATIVO di classe 3

Superficie: 30.312 m²

> **Intestati catastali**

➤ **1. CIAFFA BIOAGRI SOCIETA' SEMPLICE AGRICOLA (CF 03605100712)**

sede in ORDONA (FG)

Diritto di: Proprieta' per 1/1

> **Dati identificativi**

📅 **dall'impianto**

Impianto meccanografico del 16/12/1976

Immobile attuale

Comune di ORTA NOVA (G131) (FG)

Foglio 60 Particella 46

> **Dati di classamento**

📅 **dall'impianto**

Impianto meccanografico del 16/12/1976

Immobile attuale

Comune di ORTA NOVA (G131) (FG)

Foglio 60 Particella 46

Redditi: dominicale Euro 101,76 Lire 197.028
agrario Euro 78,27 Lire 151.560

Particella con qualità: SEMINATIVO di classe 03
Superficie: 30.312 m²

Partita: 44

> Storia degli intestati dell'immobile

Dati identificativi: Immobile attuale - Comune di ORTA NOVA (G131) (FG) Foglio 60 Particella 46

- **1. AGOSTINACCHIO Paolo ; Fu Vito**
📅 dall'impianto al 08/07/1970 antecedente l'impianto meccanografico
Diritto di: Proprieta' per 1000/1000 (deriva dall'atto 1)
1. Impianto meccanografico del 16/12/1976
- **1. AGOSTINACCHIO Potito (CF GSTPTT11C30A463X)**
nato a ASCOLI SATRIANO (FG) il 30/03/1911
📅 dal 08/07/1970 al 27/01/2011
Diritto di: Proprieta' per 1/1 testamento olografo
Regime: bene personale (deriva dall'atto 2)
2. TESTAMENTO OLOGRAFO del 08/07/1970 Pubblico ufficiale CARUSILLO LORENZO Sede ASCOLI SATRIANO (FG) Repertorio n. 6996 - UR Sede ASCOLI SATRIANO (FG) Registrazione Volume 110 n. 120 registrato in data 11/11/1970 - SUCCESSIONE DI AGOSTINACCHIO PAOLO Voltura n. 16556.1/2009 - Pratica n. FG0296141 in atti dal 08/09/2009
- **1. AGOSTINACCHIO Paolo Antonio Mario (CF GSTPNT38L22A463T)**
nato a ASCOLI SATRIANO (FG) il 22/07/1938
📅 dal 27/01/2011 al 27/07/2020
Diritto di: Proprieta' per 1/1 (deriva dall'atto 3)
3. TESTAMENTO PUBBLICO del 27/01/2011 Pubblico ufficiale MICHELE AUGELLI Sede FOGGIA (FG) Repertorio n. 89483 - UU Sede FOGGIA (FG) Registrazione Volume 9990 n. 209 registrato in data 14/02/2011 - SUCCESSIONE DI AGOSTINACCHIO POTITO Voltura n. 6645.2/2011 - Pratica n. FG0046994 in atti dal 16/02/2011
- **1. CIAFFA BIOAGRI SOCIETA' SEMPLICE AGRICOLA (CF 03605100712)**
sede in ORDONA (FG)
📅 dal 27/07/2020
Diritto di: Proprieta' per 1/1 (deriva dall'atto 4)
4. Atto del 27/07/2020 Pubblico ufficiale PASCUCCI FABRIZIO Sede FOGGIA (FG) Repertorio n. 24231 - COMPRAVENDITA Nota presentata con Modello Unico n. 10527.1/2020 Reparto PI di FOGGIA in atti dal 05/08/2020

Visura telematica

Tributi speciali: Euro 0,90

Catasto terreni
Visura storica per immobile

Situazione degli atti informatizzati dall'impianto meccanografico al 23/11/2023



Immobile di catasto terreni



Causali di aggiornamento ed annotazioni

Informazioni riportate negli atti del catasto al 23/11/2023

Dati identificativi: Comune di ORTA NOVA (G131) (FG)

Foglio 60 Particella 48

Classamento:

Redditi: dominicale Euro 67,60

agrario Euro 35,15

Particella con qualità: SEMIN IRRIG di classe U

Superficie: 10.471 m²

> **Intestati catastali**

➤ **1. CIAFFA BIOAGRI SOCIETA' SEMPLICE AGRICOLA (CF 03605100712)**

sede in ORDONA (FG)

Diritto di: Proprieta' per 1/1

> **Dati identificativi**

📅 **dall'impianto**

Impianto meccanografico del 16/12/1976

Immobile attuale

Comune di ORTA NOVA (G131) (FG)

Foglio 60 Particella 48

> **Dati di classamento**

📅 **dall'impianto al 10/12/2014**

Impianto meccanografico del 16/12/1976

Immobile attuale

Comune di ORTA NOVA (G131) (FG)

Foglio 60 Particella 48

Redditi: dominicale Euro 35,15 Lire 68.062

agrario Euro 27,04 Lire 52.355

Particella con qualità: SEMINATIVO di classe 03

Superficie: 10.471 m²

Partita: 44

📅 dal 10/12/2014

Immobile attuale

Comune di **ORTA NOVA (G131) (FG)**

Foglio **60** Particella **48**

Redditi: dominicale **Euro 67,60**

agrario **Euro 35,15**

Particella con qualità: **SEMIN IRRIG** di classe **U**
Superficie: **10.471 m²**

TABELLA DI VARIAZIONE del 14/05/2014 Pratica n. FG0323196 in atti dal 10/12/2014 TRASMISSIONE DATI AGEA AI SENSI DEL DL 3.10.2006 N. 262 (n. 17198.1/2014)

Annotazioni: variazione culturale eseguita ai sensi del dl 3.10.2006 n. 262, convertito con modificazioni nella legge 24.11.2006 n. 286 e successive modificazioni (anno 2014) - eseguita a seguito di dichiarazione resa il 14/05/2014 all'organismo pagatore agea con la domanda agea.adu.2014.0614671 (scheda validazione/fascicolo prot. n. agea.caa4231.2014.0001882) - classamento per parificazione con la qualità 36 - uliveto, classe 01

> Storia degli intestati dell'immobile

Dati identificativi: Immobile attuale - Comune di ORTA NOVA (G131) (FG) Foglio 60 Particella 48

➤ **1. AGOSTINACCHIO Paolo ; Fu Vito**

📅 dall'impianto al 27/03/1981

Diritto di: Da verificare (deriva dall'atto 1)

1. Impianto meccanografico del 16/12/1976

➤ **1. AGOSTINACCHIO Elena**
(CF GSTLNE22H64A463N)

nata a ASCOLI SATRIANO (FG) il 24/06/1922

📅 dal 27/03/1981 al 07/06/2002

Diritto di: Proprieta' per 1000/1000 (deriva dall'atto 2)

2. SENTENZA (ATTO DELL'AUTORITA' GIUDIZIARIA) del 27/03/1981 Pubblico ufficiale D ANTUONO ANTONIO Sede FOGGIA (FG) Repertorio n. 139 - UR Sede FOGGIA (FG) Registrazione n. 850 registrato in data 27/03/1981 - Voltura n. 63082 in atti dal 17/10/1985

➤ **1. MOSCATO Fulvio**

(CF MSCFLV63B02A944Y)^a

nato a BOLOGNA (BO) il 02/02/1963

📅 dal 07/06/2002 al 07/06/2002

Diritto di: Proprieta' per 1/4 (deriva dall'atto 3)

3. DENUNZIA (NEI PASSAGGI PER CAUSA DI MORTE) del 07/06/2002 - UR Sede BOLOGNA (BO) Registrazione Volume 236 n. 28 registrato in data 05/12/2003 - SUCC DI AGOSTINACCHIO ELENA Voltura n. 4283.1/2004 - Pratica n. FG0075242 in atti dal 13/04/2004

➤ **2. MOSCATO Delia**

(CF MSCDLE53M70C514P)

nata a CERIGNOLA (FG) il 30/08/1953

📅 dal 07/06/2002 al 16/03/2005

Diritto di: Proprieta' per 1/4 (deriva dall'atto 3)

➤ **3. MOSCATO Ennio**

(CF MSCNNE55C09C514R)

nato a CERIGNOLA (FG) il 09/03/1955

📅 dal 07/06/2002 al 16/03/2005

Diritto di: Proprieta' per 1/4 (deriva dall'atto 3)

➤ **1. MOSCATO Fulvio**

(CF MSCFLV63B09A944O)

nato a BOLOGNA (BO) il 09/02/1963

📅 dal 07/06/2002 al 16/03/2005

Diritto di: Proprieta' per 1/4 (deriva dall'atto 4)

4. RETTIFICA DI INTESTAZIONE ALL'ATTUALITA' del 07/06/2002 - UR Sede BOLOGNA (BO) Registrazione Volume 236 n. 28 registrato in data 05/12/2003 - ISTANZA 41250/04 CONV.DV75242/04 SUCC. Voltura n. 3069.1/2005 - Pratica n. FG0045781 in atti dal 01/03/2005

➤ **1. MOSCATO Michele**

(CF MSCMHL48R09A463T)

nato a ASCOLI SATRIANO (FG) il 09/10/1948

📅 dal 07/06/2002 al 16/03/2005
Diritto di: Proprieta' per 1/4 (deriva dall'atto 3)

➤ **1. AGOSTINACCHIO Paolo Antonio Mario**
(CF GSTPNT38L22A463T)
nato a ASCOLI SATRIANO (FG) il 22/07/1938

📅 dal 16/03/2005 al 08/04/2013
Diritto di: Proprieta' per 1/1 in regime di
separazione dei beni (deriva dall'atto 5)

➤ **1. CIAFFA BIOAGRI SOCIETA' SEMPLICE**
AGRICOLA
(CF 03605100712)
sede in ORDONA (FG)

📅 dal 08/04/2013
Diritto di: Proprieta' per 1/1 (deriva dall'atto 6)

5. Atto del 16/03/2005 Pubblico ufficiale AUGELLI MICHELE Sede FOGGIA (FG) Repertorio n. 76767 - COMPRAVENDITA ***IL SIGNOR MOSCATO FULVIO E' NATO A BOLOGNA IL 9 FEBBRAIO 1963 E NONCOME ERRONEAMENTE INDICATO IN CATASTO. Nota presentata con Modello Unico n. 5103.1/2005 Reparto PI di FOGGIA in atti dal 28/03/2005

6. Atto del 08/04/2013 Pubblico ufficiale PASCUCCI FABRIZIO Sede CERIGNOLA (FG) Repertorio n. 15777 - COMPRAVENDITA Nota presentata con Modello Unico n. 5621.1/2013 Reparto PI di FOGGIA in atti dal 09/04/2013

Visura telematica

Tributi speciali: Euro 0,90

Legenda

a) Codice fiscale non validato in anagrafe tributaria

Catasto terreni
Visura storica per immobile

Situazione degli atti informatizzati dall'impianto meccanografico al 23/11/2023



Immobile di catasto terreni



Causali di aggiornamento ed annotazioni

Informazioni riportate negli atti del catasto al 23/11/2023

Dati identificativi: Comune di ORTA NOVA (G131) (FG)

Foglio 60 Particella 52

Partita: 44

Classamento:

Redditi: dominicale Euro 61,78 Lire 119.620
agrario Euro 47,52 Lire 92.015

Particella con qualità: SEMINATIVO di classe 3

Superficie: 18.403 m²

> **Intestati catastali**

➤ 1. CIAFFA BIOAGRI SOCIETA' SEMPLICE AGRICOLA (CF 03605100712)

sede in ORDONA (FG)

Diritto di: Proprieta' per 1/1

> **Dati identificativi**

📅 dall'impianto

Impianto meccanografico del 16/12/1976

Immobile attuale

Comune di ORTA NOVA (G131) (FG)

Foglio 60 Particella 52

> **Dati di classamento**

📅 dall'impianto

Impianto meccanografico del 16/12/1976

Immobile attuale

Comune di ORTA NOVA (G131) (FG)

Foglio 60 Particella 52

Redditi: dominicale Euro 61,78 Lire 119.620
agrario Euro 47,52 Lire 92.015

Particella con qualità: SEMINATIVO di classe 03
Superficie: 18.403 m²

Partita: 44

> Storia degli intestati dell'immobile

Dati identificativi: Immobile attuale - Comune di ORTA NOVA (G131) (FG) Foglio 60 Particella 52

- **1. AGOSTINACCHIO Paolo ; Fu Vito**
📅 dall'impianto al 08/07/1970 antecedente l'impianto meccanografico
Diritto di: Proprieta' per 1000/1000 (deriva dall'atto 1)
1. Impianto meccanografico del 16/12/1976

- **1. AGOSTINACCHIO Potito (CF GSTPTT11C30A463X)**
nato a ASCOLI SATRIANO (FG) il 30/03/1911
📅 dal 08/07/1970 al 27/01/2011
Diritto di: Proprieta' per 1/1 testamento olografo
Regime: bene personale (deriva dall'atto 2)
2. TESTAMENTO OLOGRAFO del 08/07/1970 Pubblico ufficiale CARUSILLO LORENZO Sede ASCOLI SATRIANO (FG) Repertorio n. 6996 - UR Sede ASCOLI SATRIANO (FG) Registrazione Volume 110 n. 120 registrato in data 11/11/1970 - SUCCESSIONE DI AGOSTINACCHIO PAOLO Voltura n. 16556.1/2009 - Pratica n. FG0296141 in atti dal 08/09/2009

- **1. AGOSTINACCHIO Paolo Antonio Mario (CF GSTPNT38L22A463T)**
nato a ASCOLI SATRIANO (FG) il 22/07/1938
📅 dal 27/01/2011 al 27/07/2020
Diritto di: Proprieta' per 1/1 (deriva dall'atto 3)
3. TESTAMENTO PUBBLICO del 27/01/2011 Pubblico ufficiale MICHELE AUGELLI Sede FOGGIA (FG) Repertorio n. 89483 - UU Sede FOGGIA (FG) Registrazione Volume 9990 n. 209 registrato in data 14/02/2011 - SUCCESSIONE DI AGOSTINACCHIO POTITO Voltura n. 6645.2/2011 - Pratica n. FG0046994 in atti dal 16/02/2011

- **1. CIAFFA BIOAGRI SOCIETA' SEMPLICE AGRICOLA (CF 03605100712)**
sede in ORDONA (FG)
📅 dal 27/07/2020
Diritto di: Proprieta' per 1/1 (deriva dall'atto 4)
4. Atto del 27/07/2020 Pubblico ufficiale PASCUCCI FABRIZIO Sede FOGGIA (FG) Repertorio n. 24231 - COMPRAVENDITA Nota presentata con Modello Unico n. 10527.1/2020 Reparto PI di FOGGIA in atti dal 05/08/2020

Visura telematica

Tributi speciali: Euro 0,90

Catasto terreni
Visura storica per immobile

Situazione degli atti informatizzati dall'impianto meccanografico al 23/11/2023



Immobile di catasto terreni



Causali di aggiornamento ed annotazioni

Informazioni riportate negli atti del catasto al 23/11/2023

Dati identificativi: Comune di ORTA NOVA (G131) (FG)

Foglio 60 Particella 93

Classamento:

Redditi: dominicale Euro 137,53

agrario Euro 71,51

Particella con qualità: SEMIN IRRIG di classe U

Superficie: 21.303 m²

> **Intestati catastali**

➤ 1. CIAFFA BIOAGRI SOCIETA' SEMPLICE AGRICOLA (CF 03605100712)

sede in ORDONA (FG)

Diritto di: Proprieta' per 1/1

> **Dati identificativi**

📅 **dall'impianto**

Impianto meccanografico del 16/12/1976

Immobile attuale

Comune di ORTA NOVA (G131) (FG)

Foglio 60 Particella 93

> **Dati di classamento**

📅 **dall'impianto al 10/12/2014**

Impianto meccanografico del 16/12/1976

Immobile attuale

Comune di ORTA NOVA (G131) (FG)

Foglio 60 Particella 93

Redditi: dominicale Euro 71,51 Lire 138.470

agrario Euro 55,01 Lire 106.515

Particella con qualità: SEMINATIVO di classe 03

Superficie: 21.303 m²

Partita: 44

📅 dal 10/12/2014

Immobile attuale

Comune di **ORTA NOVA (G131) (FG)**

Foglio **60** Particella **93**

Redditi: dominicale **Euro 137,53**

agrario **Euro 71,51**

Particella con qualità: **SEMIN IRRIG** di classe **U**
Superficie: **21.303 m²**

TABELLA DI VARIAZIONE del 14/05/2014 Pratica n. FG0323205 in atti dal 10/12/2014 TRASMISSIONE DATI AGEA AI SENSI DEL DL 3.10.2006 N. 262 (n. 17207.1/2014)

Annotazioni: variazione colturale eseguita ai sensi del dl 3.10.2006 n. 262, convertito con modificazioni nella legge 24.11.2006 n. 286 e successive modificazioni (anno 2014) - eseguita a seguito di dichiarazione resa il 14/05/2014 all'organismo pagatore agea con la domanda agea.adu.2014.0614671 (scheda validazione/fascicolo prot. n. agea.caa4231.2014.0001882) - classamento per parificazione con la qualità' 36 - uliveto, classe 01

> Storia degli intestati dell'immobile

Dati identificativi: Immobile attuale - Comune di ORTA NOVA (G131) (FG) Foglio 60 Particella 93

➤ **1. AGOSTINACCHIO Paolo ; Fu Vito**

📅 dall'impianto al 27/03/1981

Diritto di: Da verificare (deriva dall'atto 1)

1. Impianto meccanografico del 16/12/1976

➤ **1. AGOSTINACCHIO Elena**
(CF GSTLNE22H64A463N)

nata a ASCOLI SATTIANO (FG) il 24/06/1922

📅 dal 27/03/1981 al 07/06/2002

Diritto di: Proprieta' per 1000/1000 (deriva dall'atto 2)

2. SENTENZA (ATTO DELL'AUTORITA' GIUDIZIARIA) del 27/03/1981 Pubblico ufficiale D ANTUONO ANTONIO Sede FOGGIA (FG) Repertorio n. 139 - UR Sede FOGGIA (FG) Registrazione n. 850 registrato in data 27/03/1981 - Voltura n. 63082 in atti dal 17/10/1985

➤ **1. MOSCATO Fulvio**

(CF MSCFLV63B02A944Y)^a

nato a BOLOGNA (BO) il 02/02/1963

📅 dal 07/06/2002 al 07/06/2002

Diritto di: Proprieta' per 1/4 (deriva dall'atto 3)

3. DENUNZIA (NEI PASSAGGI PER CAUSA DI MORTE) del 07/06/2002 - UR Sede BOLOGNA (BO) Registrazione Volume 236 n. 28 registrato in data 05/12/2003 - SUCC DI AGOSTINACCHIO ELENA Voltura n. 4283.1/2004 - Pratica n. FG0075242 in atti dal 13/04/2004

➤ **2. MOSCATO Delia**

(CF MSCDLE53M70C514P)

nata a CERIGNOLA (FG) il 30/08/1953

📅 dal 07/06/2002 al 16/03/2005

Diritto di: Proprieta' per 1/4 (deriva dall'atto 3)

➤ **3. MOSCATO Ennio**

(CF MSCNNE55C09C514R)

nato a CERIGNOLA (FG) il 09/03/1955

📅 dal 07/06/2002 al 16/03/2005

Diritto di: Proprieta' per 1/4 (deriva dall'atto 3)

➤ **1. MOSCATO Fulvio**

(CF MSCFLV63B09A944O)

nato a BOLOGNA (BO) il 09/02/1963

📅 dal 07/06/2002 al 16/03/2005

Diritto di: Proprieta' per 1/4 (deriva dall'atto 4)

4. RETTIFICA DI INTESTAZIONE ALL'ATTUALITA' del 07/06/2002 - UR Sede BOLOGNA (BO) Registrazione Volume 236 n. 28 registrato in data 05/12/2003 - ISTANZA 41250/04 CONV.DV75242/04 SUCC. Voltura n. 3069.1/2005 - Pratica n. FG0045781 in atti dal 01/03/2005

➤ **1. MOSCATO Michele**

(CF MSCMHL48R09A463T)

nato a ASCOLI SATTIANO (FG) il 09/10/1948

Direzione Provinciale di Foggia
Ufficio Provinciale - Territorio
Servizi Catastali

📅 dal 07/06/2002 al 16/03/2005
Diritto di: Proprieta' per 1/4 (deriva dall'atto 3)

➤ **1. AGOSTINACCHIO Paolo Antonio Mario**
(CF GSTPNT38L22A463T)
nato a ASCOLI SATRIANO (FG) il 22/07/1938

📅 dal 16/03/2005 al 08/04/2013
Diritto di: Proprieta' per 1/1 in regime di
separazione dei beni (deriva dall'atto 5)

➤ **1. CIAFFA BIOAGRI SOCIETA' SEMPLICE**
AGRICOLA
(CF 03605100712)
sede in ORDONA (FG)

📅 dal 08/04/2013
Diritto di: Proprieta' per 1/1 (deriva dall'atto 6)

5. Atto del 16/03/2005 Pubblico ufficiale AUGELLI MICHELE Sede FOGGIA (FG) Repertorio n. 76767 - COMPRAVENDITA ***IL SIGNOR MOSCATO FULVIO E' NATO A BOLOGNA IL 9 FEBBRAIO 1963 E NONCOME ERRONEAMENTE INDICATO IN CATASTO. Nota presentata con Modello Unico n. 5103.1/2005 Reparto PI di FOGGIA in atti dal 28/03/2005

6. Atto del 08/04/2013 Pubblico ufficiale PASCUCCI FABRIZIO Sede CERIGNOLA (FG) Repertorio n. 15777 - COMPRAVENDITA Nota presentata con Modello Unico n. 5621.1/2013 Reparto PI di FOGGIA in atti dal 09/04/2013

Visura telematica

Tributi speciali: Euro 0,90

Legenda

a) Codice fiscale non validato in anagrafe tributaria

Catasto terreni

Visura storica per immobile

Situazione degli atti informatizzati dall'impianto meccanografico al 23/11/2023



Immobile di catasto terreni



Causali di aggiornamento ed annotazioni

Informazioni riportate negli atti del catasto al 23/11/2023

Dati identificativi: Comune di ORTA NOVA (G131) (FG)

Foglio 60 Particella 94

Classamento:

Redditi: dominicale Euro 128,55

agrario Euro 66,85

Particella con qualità: SEMIN IRRIG di classe U

Superficie: 19.913 m²

> Intestati catastali

> 1. CRINCOLI Vito (CF CRNVTI65S20G131Z)

nato a ORTA NOVA (FG) il 20/11/1965

Diritto di: Proprietà per 1/1 Regime: bene personale

> Dati identificativi

📅 dall'impianto

Impianto meccanografico del 16/12/1976

Immobile attuale

Comune di ORTA NOVA (G131) (FG)

Foglio 60 Particella 94

> Dati di classamento

📅 dall'impianto al 12/03/2007

Impianto meccanografico del 16/12/1976

Immobile attuale

Comune di ORTA NOVA (G131) (FG)

Foglio 60 Particella 94

Redditi: dominicale Euro 56,56 Lire 109.522

agrario Euro 35,99 Lire 69.696

Particella con qualità: PASCOLO di classe 01

Superficie: 19.913 m²

Partita: 2536

Direzione Provinciale di Foggia
Ufficio Provinciale - Territorio
Servizi Catastali

📅 dal 12/03/2007 al 22/12/2009

Immobile attuale

Comune di **ORTA NOVA (G131) (FG)**

Foglio **60** Particella **94**

Redditi: dominicale **Euro 442,22**

agrario **Euro 215,97**

Particella con qualità: **ORTO IRRIG** di classe **01**
Superficie: **19.913 m²**

TABELLA DI VARIAZIONE del 12/03/2007 Pratica n. FG0133140 in atti dal 12/03/2007 TRASMISSIONE DATI AI SENSI DEL DECRETO 262 DEL 3 OTTOBRE 2006 (n. 51772.1/2007)

Annotazioni: variazione colturale ex d.l. n. 262/06 - qualità dichiarata o parificata a coltura presente nel quadro tariffario

📅 dal 22/12/2009

Immobile attuale

Comune di **ORTA NOVA (G131) (FG)**

Foglio **60** Particella **94**

Redditi: dominicale **Euro 128,55**

agrario **Euro 66,85**

Particella con qualità: **SEMIN IRRIG** di classe **U**
Superficie: **19.913 m²**

TABELLA DI VARIAZIONE del 22/12/2009 Pratica n. FG0422347 in atti dal 22/12/2009 TRASMISSIONE DATI AGEA AI SENSI DEL DL 3.10.2006 N.262 (n. 22350.1/2009)

Annotazioni: variazione colturale eseguita ai sensi del dl 3.10.2006 n. 262, convertito con modificazioni nella legge 24.11.2006 n. 286 e successive modificazioni (anno 2009) - classamento per parificazione con la qualità 36 - uliveto , classe 01

> Storia degli intestati dell'immobile

Dati identificativi: Immobile attuale - Comune di ORTA NOVA (G131) (FG) Foglio 60 Particella 94

➤ **1. AGOSTINACCHIO Errico ; Fu Potito**

📅 dall'impianto al 16/08/1970 antecedente l'impianto meccanografico
Diritto di: Proprieta' per 1/8 (deriva dall'atto 1)

1. Impianto meccanografico del 16/12/1976

➤ **2. AGOSTINACCHIO Fiorenza ; Carmela Fu Pietro Ved Agostinacchio**

📅 dall'impianto al 16/08/1970 antecedente l'impianto meccanografico
Diritto di: Usufruttuario parziale (deriva dall'atto 1)

➤ **3. AGOSTINACCHIO Giulio ; Fu Potito**

📅 dall'impianto al 16/08/1970 antecedente l'impianto meccanografico
Diritto di: Comproprietario per per 7/8 (deriva dall'atto 1)

➤ **4. AGOSTINACCHIO Oreste ; Fu Potito**

📅 dall'impianto al 16/08/1970 antecedente l'impianto meccanografico
Diritto di: Comproprietario per per 7/8 (deriva dall'atto 1)

➤ **5. AGOSTINACCHIO Vito ; Fu Potito**

📅 dall'impianto al 16/08/1970 antecedente l'impianto meccanografico
Diritto di: Comproprietario per per 7/8 (deriva dall'atto 1)

2. DENUNZIA (NEI PASSAGGI PER CAUSA DI MORTE) del 16/08/1970 - UR Sede ASCOLI SATRIANO (FG) Registrazione Volume 47 n. 71 registrato in data 11/11/1972 - Voltura n. 37481 in atti dal 10/10/1981

- **1. AGOSTINACCHIO Enrico**
nato a ASCOLI SATRIANO (FG) il 02/11/1899
📅 dal 16/08/1970 al 21/01/1973
Diritto di: Proprieta' per 1/8 (deriva dall'atto 2)
- **2. AGOSTINACCHIO Giulio**
(CF GSTGLI10P15A463A)
nato a ASCOLI SATRIANO (FG) il 15/09/1910
📅 dal 16/08/1970 al 21/01/1973
Diritto di: Comproprietario per per 7/8 (deriva dall'atto 2)
- **3. AGOSTINACCHIO Oreste**
(CF GSTRST04A16A463J)
nato a ASCOLI SATRIANO (FG) il 16/01/1904
📅 dal 16/08/1970 al 21/01/1973
Diritto di: Comproprietario per per 7/8 (deriva dall'atto 2)
- **4. AGOSTINACCHIO Vito**
(CF GSTVTI98T21A463B)
nato a ASCOLI SATRIANO (FG) il 21/12/1898
📅 dal 16/08/1970 al 21/01/1973
Diritto di: Comproprietario per per 7/8 (deriva dall'atto 2)
- **1. AGOSTINACCHIO Enrico**
(CF GSTNRC99S09A463Z)
nato a ASCOLI SATRIANO (FG) il 09/11/1899
📅 dal 21/01/1973 al 04/01/1990
Diritto di: Da verificare (deriva dall'atto 3)
- **1. AGOSTINACCHIO Erminio Oreste**
(CF GSTRNR42M15A463K)
nato a ASCOLI SATRIANO (FG) il 15/08/1942
📅 dal 04/01/1990 al 18/01/1996
Diritto di: Proprieta' per 2/5 (deriva dall'atto 4)
- **2. AGOSTINACCHIO Eugenia**
(CF GSTGNE35H51A463D)
nata a ASCOLI SATRIANO (FG) il 11/06/1935
📅 dal 04/01/1990 al 18/01/1996
Diritto di: Proprieta' per 1/5 (deriva dall'atto 4)
- **3. AGOSTINACCHIO Maria Rosaria**
(CF GSTMRS50A55A463J)
nata a ASCOLI SATRIANO (FG) il 15/01/1950
📅 dal 04/01/1990 al 18/01/1996
Diritto di: Proprieta' per 1/5 (deriva dall'atto 4)
- **4. AGOSTINACCHIO Mario Vito**
(CF GSTMVT37A25A463K)
nato a ASCOLI SATRIANO (FG) il 25/01/1937
📅 dal 04/01/1990 al 18/01/1996
Diritto di: Proprieta' per 1/5 (deriva dall'atto 4)
- **1. CRINCOLI Mario**
(CF CRNMRA36P02L589G)
nato a VALLATA (AV) il 02/09/1936
📅 dal 18/01/1996 al 21/12/2010
Diritto di: Proprieta' per 1/2 in regime di comunione dei beni (deriva dall'atto 5)

3. Atto del 21/01/1973 Pubblico ufficiale BUONASORTE Sede ORTA NOVA (FG) Repertorio n. 68839 - UR Sede FOGGIA (FG) Registrazione n. 1204 registrato in data 06/02/1973 - Voltura n. 37581 in atti dal 10/10/1981

4. DENUNZIA (NEI PASSAGGI PER CAUSA DI MORTE) del 04/01/1990 - UR Sede MILANO (MI) Registrazione n. 5943 registrato in data 04/07/1990 - Voltura n. 8939.1/1991 in atti dal 29/09/1993

5. Atto del 18/01/1996 Pubblico ufficiale DI CARLO B. Sede FOGGIA (FG) Repertorio n. 13888 - Voltura n. 1940.1/1996 in atti dal 26/02/1997

Direzione Provinciale di Foggia
Ufficio Provinciale - Territorio
Servizi Catastali

➤ **2. ZEFFERINO Giuseppina**
(CF ZFFGPP39S55G131Q)
nata a ORTA NOVA (FG) il 15/11/1939
📅 dal 18/01/1996 al 21/12/2010
Diritto di: Proprieta' per 1/2 in regime di comunione
dei beni (deriva dall'atto 5)

➤ **1. CRINCOLI Vito (CF CRNVTI65S20G131Z)**
nato a ORTA NOVA (FG) il 20/11/1965
📅 dal 21/12/2010
Diritto di: Proprieta' per 1/1 Regime: bene
personale (deriva dall'atto 6)

6. Atto del 21/12/2010 Pubblico ufficiale CALICE
ELENA Sede ORTA NOVA (FG) Repertorio n. 1686 -
DONAZIONE ACCETTATA Nota presentata con
Modello Unico n. 239.1/2011 Reparto PI di FOGGIA in
atti dal 05/01/2011

Visura telematica

Tributi speciali: Euro 0,90

Catasto terreni

Visura storica per immobile

Situazione degli atti informatizzati dall'impianto meccanografico al 23/11/2023



Immobile di catasto terreni



Causali di aggiornamento ed annotazioni

Informazioni riportate negli atti del catasto al 23/11/2023

Dati identificativi: Comune di ORTA NOVA (G131) (FG)

Foglio 60 Particella 101

Partita: 1259

Classamento:

Redditi: dominicale Euro 72,08 Lire 139.568
agrario Euro 55,45 Lire 107.360

Particella con qualità: SEMINATIVO di classe 3

Superficie: 21.472 m²

> Intestati catastali

➤ 1. GUZZETTI Gianpaolo (CF GZZGPL59D02A940N)

nato a BOLLATE (MI) il 02/04/1959

Diritto di: Proprieta' per 1/2 in regime di separazione dei beni

➤ 2. GUZZETTI Stefano (CF GZZSFN69T12A940V)

nato a BOLLATE (MI) il 12/12/1969

Diritto di: Proprieta' per 1/2 in regime di separazione dei beni

> Dati identificativi

📅 dall'impianto

Impianto meccanografico del 16/12/1976

Immobile attuale

Comune di ORTA NOVA (G131) (FG)

Foglio 60 Particella 101

> Dati di classamento

📅 dall'impianto

Impianto meccanografico del 16/12/1976

Immobile attuale

Comune di ORTA NOVA (G131) (FG)

Foglio 60 Particella 101

Redditi: dominicale Euro 72,08 Lire 139.568
agrario Euro 55,45 Lire 107.360

Particella con qualità: **SEMINATIVO** di classe **03**
Superficie: **21.472 m²**

Partita: **1259**

> Storia degli intestati dell'immobile

Dati identificativi: Immobile attuale - Comune di ORTA NOVA (G131) (FG) Foglio 60 Particella 101

- **1. RIZZI Paolo ; Fu Teodoro**
📅 dall'impianto al 15/04/1977
Diritto di: Da verificare (deriva dall'atto 1)
 - 1. Impianto meccanografico del 16/12/1976
- **1. RIZZI Paolo (CF RZZPLA04B21A463A)**
nato a ASCOLI SATRIANO (FG) il 21/02/1904
📅 dal 15/04/1977 al 31/07/1978
Diritto di: Usufrutto (deriva dall'atto 2)
 - 2. Atto del 15/04/1977 Pubblico ufficiale PEPE Sede FOGGIA (FG) Repertorio n. 5298 - UR Sede FOGGIA (FG) Registrazione n. 1429 registrato in data 03/05/1977 - Voltura n. 34983 in atti dal 17/10/1985
- **2. RIZZI Teodoro (CF RZZTDR32B16A463Q)**
nato a ASCOLI SATRIANO (FG) il 16/02/1932
📅 dal 15/04/1977 al 31/07/1978
Diritto di: Proprieta' (deriva dall'atto 2)
- **1. RIZZI Teodoro (CF RZZTDR32B16A463Q)**
nato a ASCOLI SATRIANO (FG) il 16/02/1932
📅 dal 31/07/1978 al 26/09/2019
Diritto di: Proprieta' per 1000/1000 (deriva dall'atto 3)
 - 3. DOMANDA (COMPRESSE LE DENUNZIE PER VARIAZIONI) del 31/07/1978 Sede FOGGIA (FG) Registrazione n. 53600 registrato in data 27/06/1990 - Voltura n. 5123.1/1990 in atti dal 08/10/1999
- **1. D'INNELLA Vincenza (CF DNNVCN45H461907T)**
nata a SPINAZZOLA (BT) il 06/06/1945
📅 dal 26/09/2019 al 20/04/2020
Diritto di: Proprieta' per 1/3 (deriva dall'atto 4)
 - 4. SUCCESSIONE EX LEGE di RIZZI TEODORO del 26/09/2019 Sede FOGGIA (FG) Registrazione Volume 88888 n. 51394 registrato in data 11/02/2020 - Trascrizione n. 3216.1/2020 Reparto PI di FOGGIA in atti dal 26/02/2020
- **2. RIZZI Paolo (CF RZZPLA71P17D643N)**
nato a FOGGIA (FG) il 17/09/1971
📅 dal 26/09/2019 al 20/04/2020
Diritto di: Proprieta' per 1/3 (deriva dall'atto 4)
- **3. RIZZI Roberta (CF RZZRRT74L64D643N)**
nata a FOGGIA (FG) il 24/07/1974
📅 dal 26/09/2019 al 20/04/2020
Diritto di: Proprieta' per 1/3 (deriva dall'atto 4)
- **1. GUZZETTI Gianpaolo (CF GZZGPL59D02A940N)**
nato a BOLLATE (MI) il 02/04/1959
📅 dal 20/04/2020
Diritto di: Proprieta' per 1/2 in regime di separazione dei beni (deriva dall'atto 5)
 - 5. Atto del 20/04/2020 Pubblico ufficiale D'AURIA MATTEO Sede NAPOLI (NA) Repertorio n. 679 - COMPRAVENDITA Nota presentata con Modello Unico n. 5621.1/2020 Reparto PI di FOGGIA in atti dal 05/05/2020
- **2. GUZZETTI Stefano (CF GZZSFN69T12A940V)**
nato a BOLLATE (MI) il 12/12/1969
📅 dal 20/04/2020
Diritto di: Proprieta' per 1/2 in regime di separazione dei beni (deriva dall'atto 5)



Direzione Provinciale di Foggia
Ufficio Provinciale - Territorio
Servizi Catastali

Data: **23/11/2023**
Ora: **18:38:52**
Numero Pratica: **T388903/2023**
Pag: **3 - Fine**

Visura telematica

Tributi speciali: Euro 0,90

Catasto terreni
Visura storica per immobile

Situazione degli atti informatizzati dall'impianto meccanografico al 23/11/2023



Immobile di catasto terreni



Causali di aggiornamento ed annotazioni

Informazioni riportate negli atti del catasto al 23/11/2023

Dati identificativi: Comune di ORTA NOVA (G131) (FG)

Foglio 60 Particella 135

Partita: 6760

Classamento:

Redditi: dominicale Euro 2,88 Lire 5.577

agrario Euro 2,22 Lire 4.290

Particella con qualità: SEMINATIVO di classe 3

Superficie: 858 m²

> Intestati catastali

➤ 1. CIAFFA BIOAGRI SOCIETA' SEMPLICE AGRICOLA (CF 03605100712)

sede in ORDONA (FG)

Diritto di: Proprieta' per 1/1

> Dati identificativi

📅 dall'impianto

Impianto meccanografico del 16/12/1976

Immobile attuale

Comune di ORTA NOVA (G131) (FG)

Foglio 60 Particella 135

> Dati di classamento

📅 dall'impianto

Impianto meccanografico del 16/12/1976

Immobile attuale

Comune di ORTA NOVA (G131) (FG)

Foglio 60 Particella 135

Redditi: dominicale Euro 2,88 Lire 5.577

agrario Euro 2,22 Lire 4.290

Particella con qualità: SEMINATIVO di classe 03

Superficie: 858 m²

Partita: 6760

> **Storia degli intestati dell'immobile**

Dati identificativi: Immobile attuale - Comune di ORTA NOVA (G131) (FG) Foglio 60 Particella 135

- **1. IORIO Vincenzo (CF RIOVCN27L07G131E)**
nato a ORTA NOVA (FG) il 07/07/1927
📅 dall'impianto al 08/11/2004
Diritto di: Proprieta' per 1000/1000 (deriva dall'atto 1)
- **1. CIUFFREDA Concetta (CF CFFCCT31B66G131J)**
nata a ORTA NOVA (FG) il 26/02/1931
📅 dal 08/11/2004 al 14/01/2009
Diritto di: Proprieta' per 1/1 (deriva dall'atto 2)
- **1. CIAFFA BIOAGRI SOCIETA' SEMPLICE AGRICOLA (CF 03605100712)**
sede in ORDONA (FG)
📅 dal 14/01/2009
Diritto di: Proprieta' per 1/1 (deriva dall'atto 3)
1. Impianto meccanografico del 16/12/1976
2. DENUNZIA (NEI PASSAGGI PER CAUSA DI MORTE) del 08/11/2004 - UR Sede CERIGNOLA (FG) Registrazione Volume 24 n. 88 registrato in data 14/04/2005 - SUCC. LEX DI IORIO VINCENZO Voltura n. 5925.2/2005 - Pratica n. FG0081840 in atti dal 19/04/2005
3. Atto del 14/01/2009 Pubblico ufficiale PASCUCCI FABRIZIO Sede ORTA NOVA (FG) Repertorio n. 10959 - COMPRAVENDITA Nota presentata con Modello Unico n. 1150.1/2009 Reparto PI di FOGGIA in atti dal 21/01/2009

Visura telematica

Tributi speciali: Euro 0,90

Catasto terreni
Visura storica per immobile

Situazione degli atti informatizzati dall'impianto meccanografico al 23/11/2023



Immobile di catasto terreni



Causali di aggiornamento ed annotazioni

Informazioni riportate negli atti del catasto al 23/11/2023

Dati identificativi: Comune di ORTA NOVA (G131) (FG)

Foglio 60 Particella 147

Classamento:

Redditi: dominicale Euro 117,79

agrario Euro 61,25

Particella con qualità: SEMIN IRRIG di classe U

Superficie: 18.246 m²

> Intestati catastali

➤ 1. CIAFFA BIOAGRI SOCIETA' SEMPLICE AGRICOLA (CF 03605100712)

sede in ORDONA (FG)

Diritto di: Proprieta' per 1/1

> Dati identificativi

📅 dall'impianto

Impianto meccanografico del 16/12/1976

Immobile attuale

Comune di ORTA NOVA (G131) (FG)

Foglio 60 Particella 147

> Dati di classamento

📅 dall'impianto al 22/12/2009

Impianto meccanografico del 16/12/1976

Immobile attuale

Comune di ORTA NOVA (G131) (FG)

Foglio 60 Particella 147

Redditi: dominicale Euro 61,25 Lire 118.599

agrario Euro 47,12 Lire 91.230

Particella con qualità: SEMINATIVO di classe 03

Superficie: 18.246 m²

Partita: 4584

📅 dal 22/12/2009

Immobile attuale

Comune di **ORTA NOVA (G131) (FG)**

Foglio **60** Particella **147**

Redditi: dominicale **Euro 117,79**

agrario **Euro 61,25**

Particella con qualità: **SEMIN IRRIG** di classe **U**
Superficie: **18.246 m²**

TABELLA DI VARIAZIONE del 22/12/2009 Pratica n. FG0422350 in atti dal 22/12/2009 TRASMISSIONE DATI AGEA AI SENSI DEL DL 3.10.2006 N.262 (n. 22353.1/2009)

Annotazioni: variazione colturale eseguita ai sensi del dl 3.10.2006 n. 262, convertito con modificazioni nella legge 24.11.2006 n. 286 e successive modificazioni (anno 2009) - classamento per parificazione con la qualità 36 - uliveto , classe 01

> Storia degli intestati dell'immobile

Dati identificativi: Immobile attuale - Comune di ORTA NOVA (G131) (FG) Foglio 60 Particella 147

> 1. SARACINO Alfredo ; Fu Potito Lorenzo

📅 dall'impianto al 31/01/1975 antecedente l'impianto meccanografico

Diritto di: Da verificare (deriva dall'atto 1)

> 1. TALIA Filomena (CF TLAFMN06S43B584T)

nata a CANDELA (FG) il 03/11/1906

📅 dal 31/01/1975 al 18/03/1991

Diritto di: Da verificare (deriva dall'atto 2)

> 1. SARACINO Mario Nicola

nato a ASCOLI SATRIANO (FG) il 01/01/1935

📅 dal 18/03/1991 al 16/07/1991

Diritto di: Proprieta' per 1/3 (deriva dall'atto 3)

> 2. SARACINO Rosa (CF SRCRSO36L71A463T)

nata a ASCOLI SATRIANO (FG) il 31/07/1936

📅 dal 18/03/1991 al 16/07/1991

Diritto di: Proprieta' per 1/3 (deriva dall'atto 3)

> 3. SARACINO Vito Michele

nato a ASCOLI SATRIANO (FG) il 18/04/1944

📅 dal 18/03/1991 al 16/07/1991

Diritto di: Proprieta' per 1/3 (deriva dall'atto 3)

> 1. SARACINO Maria Nicola (CF SRCMNC35A41A463D)

nata a ASCOLI SATRIANO (FG) il 01/01/1935

📅 dal 16/07/1991 al 02/07/2008

Diritto di: Proprieta' per 1/4 (deriva dall'atto 4)

> 2. SARACINO Rosa (CF SRCRSO36L71A463T)

nata a ASCOLI SATRIANO (FG) il 31/07/1936

📅 dal 16/07/1991 al 02/07/2008

Diritto di: Proprieta' per 2/4 (deriva dall'atto 4)

> 3. SARACINO Tito Michele

nato a ASCOLI SATRIANO (FG) il 18/04/1944

📅 dal 16/07/1991 al 02/07/2008

Diritto di: Proprieta' per 1/4 (deriva dall'atto 4)

1. Impianto meccanografico del 16/12/1976

2. DENUNZIA (NEI PASSAGGI PER CAUSA DI MORTE) del 31/01/1975 - UR Sede BOLOGNA (BO) Registrazione Volume 3307 n. 9 registrato in data 19/07/1975 - Voltura n. 21182 in atti dal 30/08/1982

3. DENUNZIA (NEI PASSAGGI PER CAUSA DI MORTE) del 18/03/1991 Registrazione Volume 4787 n. 4 registrato in data 11/07/1991 - Voltura n. 7774.1/1991 in atti dal 27/09/1993

4. Atto del 16/07/1991 Pubblico ufficiale VENTRE Sede BOLOGNA (BO) Repertorio n. 67079 - UR Sede BOLOGNA (BO) Registrazione n. 8720 registrato in data 25/07/1991 - Voltura n. 7775.1/1991 in atti dal 27/09/1993

➤ **1. CIAFFA BIOAGRI SOCIETA' SEMPLICE
AGRICOLA**

(CF 03605100712)

sede in ORDONA (FG)

📅 dal 02/07/2008 al 02/07/2008

Diritto di: Proprieta' per 1/1 (deriva dall'atto 5)

➤ **1. CIAFFA BIOAGRI SOCIETA' SEMPLICE
AGRICOLA**

(CF 03605100712)

sede in ORDONA (FG)

📅 dal 02/07/2008

Diritto di: Proprieta' per 1/1 (deriva dall'atto 6)

5. Atto del 02/07/2008 Pubblico ufficiale PASCUCCI FABRIZIO Sede ORTA NOVA (FG) Repertorio n. 10401 - COMPRAVENDITA (Passaggi intermedi da esaminare) Nota presentata con Modello Unico n. 11009.1/2008 Reparto PI di FOGGIA in atti dal 08/07/2008

6. VOLTURA D'UFFICIO del 02/07/2008 Pubblico ufficiale PASCUCCI FABRIZIO Sede ORTA NOVA (FG) Repertorio n. 10401 - BONIFICA ESITI TR.11009/08 Voltura n. 17234.1/2008 - Pratica n. FG0231482 in atti dal 17/07/2008

Visura telematica

Tributi speciali: Euro 0,90

Catasto terreni
Visura storica per immobile

Situazione degli atti informatizzati dall'impianto meccanografico al 23/11/2023



Immobile di catasto terreni



Causali di aggiornamento ed annotazioni

Informazioni riportate negli atti del catasto al 23/11/2023

Dati identificativi: Comune di ORTA NOVA (G131) (FG)

Foglio 60 Particella 215

Partita: 7779

Classamento:

Redditi: dominicale Euro 63,73 Lire 123.390
agrario Euro 49,02 Lire 94.915

Particella con qualità: SEMINATIVO di classe 3

Superficie: 18.983 m²

> **Intestati catastali**

➤ 1. CIAFFA Maria Antonietta (CF CFFMNT86B57D643U)

nata a FOGGIA (FG) il 17/02/1986

Diritto di: Proprieta' per 1/1 in regime di separazione dei beni

> **Dati identificativi**

📅 **dall'impianto**

Impianto meccanografico del 16/12/1976

Immobile attuale

Comune di ORTA NOVA (G131) (FG)

Foglio 60 Particella 215

> **Dati di classamento**

📅 **dall'impianto**

Impianto meccanografico del 16/12/1976

Immobile attuale

Comune di ORTA NOVA (G131) (FG)

Foglio 60 Particella 215

Redditi: dominicale Euro 63,73 Lire 123.390
agrario Euro 49,02 Lire 94.915

Particella con qualità: SEMINATIVO di classe 03
Superficie: 18.983 m²

Partita: 7779

> Storia degli intestati dell'immobile

Dati identificativi: Immobile attuale - Comune di ORTA NOVA (G131) (FG) Foglio 60 Particella 215

- **1. LOMEDICO Giuseppina**
(CF LMDGPP35L65A662E)
nata a BARI (BA) il 25/07/1935
1. Impianto meccanografico del 16/12/1976
📅 dall'impianto al 04/05/1972 antecedente
l'impianto meccanografico
Diritto di: Da verificare (deriva dall'atto 1)
- **1. DI FONZO Pasqualina**
(CF DFNPQL31A55L589O)
nata a VALLATA (AV) il 15/01/1931
2. Atto del 04/05/1972 Pubblico ufficiale PENNACCHIO
Sede MANFREDONIA (FG) Repertorio n. 267749 - UR
Sede MANFREDONIA (FG) Registrazione n. 716
📅 dal 04/05/1972 al 15/07/2015
Diritto di: Proprieta' per 1000/1000 (deriva dall'atto
2) registrato in data 05/05/1972 - Voltura n. 17281 in atti
dal 10/10/1981
- **1. ANZIVINO Ulderico**
(CF NZVLRC79R30D643N)
nato a FOGGIA (FG) il 30/10/1979
3. DENUNZIA (NEI PASSAGGI PER CAUSA DI
MORTE) del 15/07/2015 Pubblico ufficiale DI
GUGLIELMO Sede ORTA NOVA (FG) - UU Sede
CERIGNOLA (FG) Registrazione Volume 9990 n. 399
📅 dal 15/07/2015 al 23/07/2018
Diritto di: Proprieta' per 1/2 (deriva dall'atto 3) registrato in data 25/09/2015 - SUCCESSIONE
TESTAM. DI FONZO PASQUALINA Voltura n.
19703.1/2015 - Pratica n. FG0276052 in atti dal
18/12/2015
- **2. ZAGARIA Ruggiero**
(CF ZGRRGR04R04C514D)
nato a CERIGNOLA (FG) il 04/10/2004
4. Atto del 23/07/2018 Pubblico ufficiale CALICE
ELENA Sede ORTA NOVA (FG) Repertorio n. 9667 -
📅 dal 15/07/2015 al 23/07/2018
Diritto di: Proprieta' per 1/2 (deriva dall'atto 3) COMPRAVENDITA Nota presentata con Modello Unico
n. 13353.1/2018 Reparto PI di FOGGIA in atti dal
09/08/2018
- **1. CIAFFA Maria Antonietta**
(CF CFFMNT86B57D643U)
nata a FOGGIA (FG) il 17/02/1986
📅 dal 23/07/2018
Diritto di: Proprieta' per 1/1 in regime di
separazione dei beni (deriva dall'atto 4)

Visura telematica

Tributi speciali: Euro 0,90

Catasto terreni

Visura storica per immobile

Situazione degli atti informatizzati dall'impianto meccanografico al 23/11/2023



Immobile di catasto terreni



Causali di aggiornamento ed annotazioni

Informazioni riportate negli atti del catasto al 23/11/2023

Dati identificativi: Comune di ORTA NOVA (G131) (FG)

Foglio 60 Particella 322

Classamento:

Redditi: dominicale Euro 175,23

agrario Euro 91,12

Particella con qualità: SEMIN IRRIG di classe U

Superficie: 27.143 m²

Annotazione di immobile: Particella generata da frazionamento valido ai soli fini comma 10 art. 30 D.P.R. 380/2001

> Intestati catastali

> 1. CRINCOLI Vito (CF CRNVTI65S20G131Z)

nato a ORTA NOVA (FG) il 20/11/1965

Diritto di: Proprietà per 1/1 Regime: bene personale

> Dati identificativi

📅 dall'impianto al 09/11/2010

Immobile predecessore

Comune di ORTA NOVA (G131) (FG)

Foglio 60 Particella 45

Impianto meccanografico del 16/12/1976

📅 dal 09/11/2010

Immobile attuale

Comune di ORTA NOVA (G131) (FG)

Foglio 60 Particella 322

FRAZIONAMENTO del 09/11/2010 Pratica n. FG0268300 in atti dal 09/11/2010 presentato il 08/11/2010 (n. 268300.1/2010)

Sono stati inoltre variati/soppressi i seguenti immobili:

Comune: ORTA NOVA (G131) (FG)

Foglio 60 Particella 323

Foglio 60 Particella 45

> Dati di classamento

📅 dall'impianto al 12/03/2007

Immobile predecessore

Comune di **ORTA NOVA (G131) (FG)**

Foglio **60** Particella **45**

Redditi: dominicale **Euro 104,25 Lire 201.858**

agrario **Euro 80,19 Lire 155.275**

Particella con qualità: **SEMINATIVO** di classe **03**
Superficie: **31.055 m²**

Partita: **8194**

Impianto meccanografico del 16/12/1976

📅 dal 12/03/2007 al 09/11/2010

Immobile predecessore

Comune di **ORTA NOVA (G131) (FG)**

Foglio **60** Particella **45**

Redditi: dominicale **Euro 689,66**

agrario **Euro 336,81**

Particella con qualità: **ORTO IRRIG** di classe **01**
Superficie: **31.055 m²**

TABELLA DI VARIAZIONE del 12/03/2007 Pratica n. FG0133123 in atti dal 12/03/2007 TRASMISSIONE DATI AI SENSI DEL DECRETO 262 DEL 3 OTTOBRE 2006 (n. 51755.1/2007)

Annotazioni: variazione colturale ex d.l. n. 262/06 - qualità dichiarata o parificata a coltura presente nel quadro tariffario

📅 dal 09/11/2010 al 15/12/2011

Immobile attuale

Comune di **ORTA NOVA (G131) (FG)**

Foglio **60** Particella **322**

Redditi: dominicale **Euro 602,78**

agrario **Euro 294,38**

Particella con qualità: **ORTO IRRIG** di classe **01**
Superficie: **27.143 m²**

FRAZIONAMENTO del 09/11/2010 Pratica n. FG0268300 in atti dal 09/11/2010 presentato il 08/11/2010 (n. 268300.1/2010)

Sono stati inoltre variati/soppressi i seguenti immobili:

Comune: **ORTA NOVA (G131) (FG)**

Foglio **60** Particella **323**

Foglio **60** Particella **45**

📅 dal 15/12/2011

Immobile attuale

Comune di **ORTA NOVA (G131) (FG)**

Foglio **60** Particella **322**

Redditi: dominicale **Euro 175,23**

agrario **Euro 91,12**

Particella con qualità: **SEMIN IRRIG** di classe **U**
Superficie: **27.143 m²**

TABELLA DI VARIAZIONE del 15/12/2011 Pratica n. FG0375717 in atti dal 15/12/2011 TRASMISSIONE DATI AGEA AI SENSI DEL DL 3.10.2006 N.262 (n. 32433.1/2011)

Annotazioni: variazione colturale eseguita ai sensi del dl 3.10.2006 n. 262, convertito con modificazioni nella legge 24.11.2006 n. 286 e successive modificazioni (anno 2011) - classamento per parificazione con la qualità 36 - uliveto, classe 01

Annotazione di immobile: particella generata da frazionamento valido ai soli fini comma 10 art. 30 d.p.r. 380/2001

📅 dal 09/11/2010 al 15/12/2011

Immobile attuale

Comune di **ORTA NOVA (G131) (FG)**

Foglio **60** Particella **322**

Variazione del 09/11/2010 Pratica n. FG0268300 in atti dal 09/11/2010 presentato il 08/11/2010 (n. 268300.1/2010)

Annotazione di immobile: particella generata da frazionamento valido ai soli fini comma 10 art. 30 d.p.r. 380/2001

Sono stati inoltre variati/soppressi i seguenti immobili:

Comune: **ORTA NOVA (G131) (FG)**

Foglio **60** Particella **323**

> Storia degli intestati dell'immobile

Dati identificativi: Immobile predecessore - Comune di ORTA NOVA (G131) (FG) Foglio 60 Particella 45

➤ **1. GRINCOLI Mario**

nato a VALLATA (AV) il 02/09/1936

📅 dall'impianto al 29/10/2010

Diritto di: Comproprietario (deriva dall'atto 1)

1. Impianto meccanografico del 16/12/1976

➤ **2. ZAFFERINO Giuseppina ; Mar Grincoli (CF ZFFGPP39S55G131Q)**

nata a ORTA NOVA (FG) il 15/11/1939

📅 dall'impianto al 29/10/2010

Diritto di: Comproprietario (deriva dall'atto 1)

➤ **1. CRINCOLI Mario (CF CRNMRA36P02L589G)**

nato a VALLATA (AV) il 02/09/1936

📅 dal 29/10/2010 al 09/11/2010

Diritto di: Proprieta' per 1/2 (deriva dall'atto 2)

2. RETTIFICA DI INTESTAZIONE ALL'ATTUALITA' del 29/10/2010 - 257641/10 RETT. ANAGR. CONV. COMPR. Voltura n. 18685.1/2010 - Pratica n. FG0261617 in atti dal 29/10/2010

➤ **2. ZEFFERINO Giuseppina (CF ZFFGPP39S55G131Q)**

nata a ORTA NOVA (FG) il 15/11/1939

📅 dal 29/10/2010 al 09/11/2010

Diritto di: Proprieta' per 1/2 (deriva dall'atto 2)

Dati identificativi: Immobile attuale - Comune di ORTA NOVA (G131) (FG) Foglio 60 Particella 322

➤ **1. CRINCOLI Mario (CF CRNMRA36P02L589G)**

nato a VALLATA (AV) il 02/09/1936

📅 dal 09/11/2010 al 21/12/2010

Diritto di: Proprieta' per 1/2 (deriva dall'atto 3)

3. FRAZIONAMENTO del 09/11/2010 Pratica n. FG0268300 in atti dal 09/11/2010 presentato il 08/11/2010 (n. 268300.1/2010)

➤ **2. ZEFFERINO Giuseppina (CF ZFFGPP39S55G131Q)**

nata a ORTA NOVA (FG) il 15/11/1939

📅 dal 09/11/2010 al 21/12/2010

Diritto di: Proprieta' per 1/2 (deriva dall'atto 3)

➤ **1. CRINCOLI Vito (CF CRNVTI65S20G131Z)**

nato a ORTA NOVA (FG) il 20/11/1965

📅 dal 21/12/2010

Diritto di: Proprieta' per 1/1 Regime: bene personale (deriva dall'atto 4)

4. Atto del 21/12/2010 Pubblico ufficiale CALICE ELENA Sede ORTA NOVA (FG) Repertorio n. 1686 - DONAZIONE ACCETTATA Nota presentata con Modello Unico n. 239.1/2011 Reparto PI di FOGGIA in atti dal 05/01/2011

Visura telematica

Tributi speciali: Euro 0,90

Catasto terreni
Visura storica per immobile

Situazione degli atti informatizzati dall'impianto meccanografico al 23/11/2023



Immobile di catasto terreni



Causali di aggiornamento ed annotazioni

Informazioni riportate negli atti del catasto al 23/11/2023

Dati identificativi: Comune di ORTA NOVA (G131) (FG)

Foglio 60 Particella 323

Classamento:

Redditi: dominicale Euro 25,25

agrario Euro 13,13

Particella con qualità: SEMIN IRRIG di classe U

Superficie: 3.912 m²

Annotazione di immobile: Particella generata da frazionamento valido ai soli fini comma 10 art. 30 D.P.R. 380/2001

> **Intestati catastali**

➤ **1. CRINCOLI Francesco (CF CRNFNC73A23G131E)**

nato a ORTA NOVA (FG) il 23/01/1973

Diritto di: Proprieta' per 1/1 in regime di separazione dei beni

> **Dati identificativi**

📅 **dall'impianto al 09/11/2010**

Immobile predecessore

Comune di ORTA NOVA (G131) (FG)

Foglio 60 Particella 45

Impianto meccanografico del 16/12/1976

📅 **dal 09/11/2010**

Immobile attuale

Comune di ORTA NOVA (G131) (FG)

Foglio 60 Particella 323

FRAZIONAMENTO del 09/11/2010 Pratica n. FG0268300 in atti dal 09/11/2010 presentato il 08/11/2010 (n. 268300.1/2010)

Sono stati inoltre variati/soppressi i seguenti immobili:

Comune: ORTA NOVA (G131) (FG)

Foglio 60 Particella 322

Foglio 60 Particella 45

> **Dati di classamento**

📅 dall'impianto al 12/03/2007

Immobile predecessore

Comune di **ORTA NOVA (G131) (FG)**

Foglio **60** Particella **45**

Redditi: dominicale **Euro 104,25 Lire 201.858**

agrario **Euro 80,19 Lire 155.275**

Particella con qualità: **SEMINATIVO** di classe **03**
Superficie: **31.055 m²**

Partita: **8194**

📅 dal 12/03/2007 al 09/11/2010

Immobile predecessore

Comune di **ORTA NOVA (G131) (FG)**

Foglio **60** Particella **45**

Redditi: dominicale **Euro 689,66**

agrario **Euro 336,81**

Particella con qualità: **ORTO IRRIG** di classe **01**
Superficie: **31.055 m²**

📅 dal 09/11/2010 al 10/12/2014

Immobile attuale

Comune di **ORTA NOVA (G131) (FG)**

Foglio **60** Particella **323**

Redditi: dominicale **Euro 86,88**

agrario **Euro 42,43**

Particella con qualità: **ORTO IRRIG** di classe **01**
Superficie: **3.912 m²**

📅 dal 10/12/2014

Immobile attuale

Comune di **ORTA NOVA (G131) (FG)**

Foglio **60** Particella **323**

Redditi: dominicale **Euro 25,25**

agrario **Euro 13,13**

Particella con qualità: **SEMIN IRRIG** di classe **U**
Superficie: **3.912 m²**

Impianto meccanografico del 16/12/1976

TABELLA DI VARIAZIONE del 12/03/2007 Pratica n. FG0133123 in atti dal 12/03/2007 TRASMISSIONE DATI AI SENSI DEL DECRETO 262 DEL 3 OTTOBRE 2006 (n. 51755.1/2007)

Annotazioni: variazione colturale ex d.l. n. 262/06 - qualità dichiarata o parificata a coltura presente nel quadro tariffario

FRAZIONAMENTO del 09/11/2010 Pratica n. FG0268300 in atti dal 09/11/2010 presentato il 08/11/2010 (n. 268300.1/2010)

Sono stati inoltre variati/soppressi i seguenti immobili:

Comune: **ORTA NOVA (G131) (FG)**

Foglio **60** Particella **322**

Foglio **60** Particella **45**

TABELLA DI VARIAZIONE del 22/04/2014 Pratica n. FG0323216 in atti dal 10/12/2014 TRASMISSIONE DATI AGEA AI SENSI DEL DL 3.10.2006 N. 262 (n. 17218.1/2014)

Annotazione di immobile: particella generata da frazionamento valido ai soli fini comma 10 art. 30 d.p.r. 380/2001

Annotazioni: variazione colturale eseguita ai sensi del dl 3.10.2006 n. 262, convertito con modificazioni nella legge 24.11.2006 n. 286 e successive modificazioni (anno 2014) - eseguita a seguito di dichiarazione resa il 22/04/2014 all'organismo pagatore agea con la domanda agea.adu.2014.0192328 (scheda validazione/fascicolo prot. n. agea.caa2275.2014.0000432) - classamento per parificazione con la qualità 36 - uliveto, classe 01

> Altre variazioni

📅 dal 09/11/2010 al 10/12/2014

Immobile attuale

Comune di **ORTA NOVA (G131) (FG)**

Foglio **60** Particella **323**

Variazione del 09/11/2010 Pratica n. FG0268300 in atti dal 09/11/2010 presentato il 08/11/2010 (n. 268300.1/2010)

Annotazione di immobile: particella generata da frazionamento valido ai soli fini comma 10 art. 30 d.p.r. 380/2001

Sono stati inoltre variati/soppressi i seguenti immobili:

Comune: **ORTA NOVA (G131) (FG)**
Foglio *60* Particella *322*

> Storia degli intestati dell'immobile

Dati identificativi: Immobile predecessore - Comune di ORTA NOVA (G131) (FG) Foglio 60 Particella 45

➤ **1. GRINCOLI Mario**
nato a VALLATA (AV) il 02/09/1936
📅 dall'impianto al 29/10/2010
Diritto di: Comproprietario (deriva dall'atto 1)

1. Impianto meccanografico del 16/12/1976

➤ **2. ZAFFERINO Giuseppina ; Mar Grincoli (CF ZFFGPP39S55G131Q)**
nata a ORTA NOVA (FG) il 15/11/1939
📅 dall'impianto al 29/10/2010
Diritto di: Comproprietario (deriva dall'atto 1)

➤ **1. CRINCOLI Mario (CF CRNMRA36P02L589G)**
nato a VALLATA (AV) il 02/09/1936
📅 dal 29/10/2010 al 09/11/2010
Diritto di: Proprieta' per 1/2 (deriva dall'atto 2)

2. RETTIFICA DI INTESTAZIONE ALL'ATTUALITA' del 29/10/2010 - 257641/10 RETT. ANAGR. CONV. COMPRAV. Voltura n. 18685.1/2010 - Pratica n. FG0261617 in atti dal 29/10/2010

➤ **2. ZEFFERINO Giuseppina (CF ZFFGPP39S55G131Q)**
nata a ORTA NOVA (FG) il 15/11/1939
📅 dal 29/10/2010 al 09/11/2010
Diritto di: Proprieta' per 1/2 (deriva dall'atto 2)

Dati identificativi: Immobile attuale - Comune di ORTA NOVA (G131) (FG) Foglio 60 Particella 323

➤ **1. CRINCOLI Mario (CF CRNMRA36P02L589G)**
nato a VALLATA (AV) il 02/09/1936
📅 dal 09/11/2010 al 21/12/2010
Diritto di: Proprieta' per 1/2 (deriva dall'atto 3)

3. FRAZIONAMENTO del 09/11/2010 Pratica n. FG0268300 in atti dal 09/11/2010 presentato il 08/11/2010 (n. 268300.1/2010)

➤ **2. ZEFFERINO Giuseppina (CF ZFFGPP39S55G131Q)**
nata a ORTA NOVA (FG) il 15/11/1939
📅 dal 09/11/2010 al 21/12/2010
Diritto di: Proprieta' per 1/2 (deriva dall'atto 3)

➤ **1. CRINCOLI Francesco**
(CF CRNFNC73A23G131E)
nato a ORTA NOVA (FG) il 23/01/1973
📅 dal 21/12/2010
Diritto di: Proprieta' per 1/1 in regime di
separazione dei beni (deriva dall'atto 4)

4. Atto del 21/12/2010 Pubblico ufficiale CALICE
ELENA Sede ORTA NOVA (FG) Repertorio n. 1686 -
DONAZIONE ACCETTATA Nota presentata con
Modello Unico n. 240.1/2011 Reparto PI di FOGGIA in
atti dal 05/01/2011

Visura telematica

Tributi speciali: Euro 0,90

COMUNE DI
ORTA NOVA (FG)

FOGLIO N. 61

Catasto terreni

Visura storica per immobile

Situazione degli atti informatizzati dall'impianto meccanografico al 23/11/2023



Immobile di catasto terreni



Causali di aggiornamento ed annotazioni

Informazioni riportate negli atti del catasto al 23/11/2023

Dati identificativi: Comune di ORTA NOVA (G131) (FG)

Foglio 61 Particella 28

Partita: 1259

Classamento:

Redditi: dominicale Euro 41,24 Lire 79.859
agrario Euro 31,73 Lire 61.430

Particella con qualità: SEMINATIVO di classe 3

Superficie: 12.286 m²

> Intestati catastali

➤ 1. GUZZETTI Gianpaolo (CF GZZGPL59D02A940N)

nato a BOLLATE (MI) il 02/04/1959

Diritto di: Proprieta' per 1/2 in regime di separazione dei beni

➤ 2. GUZZETTI Stefano (CF GZZSFN69T12A940V)

nato a BOLLATE (MI) il 12/12/1969

Diritto di: Proprieta' per 1/2 in regime di separazione dei beni

> Dati identificativi

📅 dall'impianto

Impianto meccanografico del 16/12/1976

Immobile attuale

Comune di ORTA NOVA (G131) (FG)

Foglio 61 Particella 28

> Dati di classamento

📅 dall'impianto

Impianto meccanografico del 16/12/1976

Immobile attuale

Comune di ORTA NOVA (G131) (FG)

Foglio 61 Particella 28

Redditi: dominicale Euro 41,24 Lire 79.859
agrario Euro 31,73 Lire 61.430

Direzione Provinciale di Foggia
Ufficio Provinciale - Territorio
Servizi Catastali

Particella con qualità: **SEMINATIVO** di classe **03**
Superficie: **12.286 m²**

Partita: **1259**

> Storia degli intestati dell'immobile

Dati identificativi: Immobile attuale - Comune di ORTA NOVA (G131) (FG) Foglio 61 Particella 28

- **1. RIZZI Paolo ; Fu Teodoro**
📅 dall'impianto al 15/04/1977
Diritto di: Da verificare (deriva dall'atto 1)
 - 1. Impianto meccanografico del 16/12/1976
- **1. RIZZI Lelio (CF RZZLLE33S06A463E)**
nato a ASCOLI SATRIANO (FG) il 06/11/1933
📅 dal 15/04/1977 al 31/07/1978
Diritto di: Proprieta' (deriva dall'atto 2)
 - 2. Atto del 15/04/1977 Pubblico ufficiale PEPE Sede FOGGIA (FG) Repertorio n. 5299 - UR Sede FOGGIA (FG) Registrazione n. 1430 registrato in data 03/05/1977 - Voltura n. 35083 in atti dal 17/10/1985
- **2. RIZZI Paolo (CF RZZPLA04B21A463A)**
nato a ASCOLI SATRIANO (FG) il 21/02/1904
📅 dal 15/04/1977 al 31/07/1978
Diritto di: Usufrutto (deriva dall'atto 2)
- **1. RIZZI Lelio (CF RZZLLE33S06A463E)**
nato a ASCOLI SATRIANO (FG) il 06/11/1933
📅 dal 31/07/1978 al 20/04/2020
Diritto di: Proprieta' per 1000/1000 (deriva dall'atto 3)
 - 3. DENUNZIA (NEI PASSAGGI PER CAUSA DI MORTE) del 31/07/1978 Sede FOGGIA (FG) Registrazione n. 60315 registrato in data 05/07/1990 - Voltura n. 5121.4/1990 in atti dal 22/10/1993
- **1. GUZZETTI Gianpaolo (CF GZZGPL59D02A940N)**
nato a BOLLATE (MI) il 02/04/1959
📅 dal 20/04/2020
Diritto di: Proprieta' per 1/2 in regime di separazione dei beni (deriva dall'atto 4)
 - 4. Atto del 20/04/2020 Pubblico ufficiale D'AURIA MATTEO Sede NAPOLI (NA) Repertorio n. 680 - COMPRAVENDITA Nota presentata con Modello Unico n. 5710.1/2020 Reparto PI di FOGGIA in atti dal 06/05/2020
- **2. GUZZETTI Stefano (CF GZZSFN69T12A940V)**
nato a BOLLATE (MI) il 12/12/1969
📅 dal 20/04/2020
Diritto di: Proprieta' per 1/2 in regime di separazione dei beni (deriva dall'atto 4)

Visura telematica

Tributi speciali: Euro 0,90

Catasto terreni

Visura storica per immobile

Situazione degli atti informatizzati dall'impianto meccanografico al 23/11/2023



Immobile di catasto terreni



Causali di aggiornamento ed annotazioni

Informazioni riportate negli atti del catasto al 23/11/2023

Dati identificativi: Comune di ORTA NOVA (G131) (FG)

Foglio 61 Particella 30

Partita: 1259

Classamento:

Redditi: dominicale Euro 339,53 Lire 657.430
agrario Euro 261,18 Lire 505.715

Particella con qualità: SEMINATIVO di classe 3

Superficie: 101.143 m²

> Intestati catastali

➤ 1. GUZZETTI Gianpaolo (CF GZZGPL59D02A940N)

nato a BOLLATE (MI) il 02/04/1959

Diritto di: Proprieta' per 1/2 in regime di separazione dei beni

➤ 2. GUZZETTI Stefano (CF GZZSFN69T12A940V)

nato a BOLLATE (MI) il 12/12/1969

Diritto di: Proprieta' per 1/2 in regime di separazione dei beni

> Dati identificativi

📅 dall'impianto

Impianto meccanografico del 16/12/1976

Immobile attuale

Comune di ORTA NOVA (G131) (FG)

Foglio 61 Particella 30

> Dati di classamento

📅 dall'impianto

Impianto meccanografico del 16/12/1976

Immobile attuale

Comune di ORTA NOVA (G131) (FG)

Foglio 61 Particella 30

Redditi: dominicale Euro 339,53 Lire 657.430
agrario Euro 261,18 Lire 505.715

Particella con qualità: **SEMINATIVO** di classe **03**
Superficie: **101.143 m²**

Partita: **1259**

> Storia degli intestati dell'immobile

Dati identificativi: Immobile attuale - Comune di ORTA NOVA (G131) (FG) Foglio 61 Particella 30

- **1. RIZZI Paolo ; Fu Teodoro**
📅 dall'impianto al 15/04/1977
Diritto di: Da verificare (deriva dall'atto 1)
 - 1. Impianto meccanografico del 16/12/1976
- **1. RIZZI Paolo (CF RZZPLA04B21A463A)**
nato a ASCOLI SATRIANO (FG) il 21/02/1904
📅 dal 15/04/1977 al 31/07/1978
Diritto di: Usufrutto (deriva dall'atto 2)
 - 2. Atto del 15/04/1977 Pubblico ufficiale PEPE Sede FOGGIA (FG) Repertorio n. 5300 - UR Sede FOGGIA (FG) Registrazione n. 1431 registrato in data 03/05/1977 - Voltura n. 35183 in atti dal 17/10/1985
- **2. RIZZI Vincenzo (CF RZZVCN41D17A463W)**
nato a ASCOLI SATRIANO (FG) il 17/04/1941
📅 dal 15/04/1977 al 31/07/1978
Diritto di: Proprieta' (deriva dall'atto 2)
- **1. RIZZI Vincenzo (CF RZZVCN41D17A463W)**
nato a ASCOLI SATRIANO (FG) il 17/04/1941
📅 dal 31/07/1978 al 23/04/2001
Diritto di: Da verificare (deriva dall'atto 3)
 - 3. DENUNZIA (NEI PASSAGGI PER CAUSA DI MORTE) del 31/07/1978 Sede FOGGIA (FG) Registrazione n. 60316 registrato in data 05/07/1990 - Voltura n. 5122.1/1990 in atti dal 22/10/1993
- **1. RIZZI Massimiliano (CF RZZMSM73C13D643Y)**
nato a FOGGIA (FG) il 13/03/1973
📅 dal 23/04/2001 al 20/04/2020
Diritto di: Proprieta' per 1/1 (deriva dall'atto 4)
 - 4. DENUNZIA (NEI PASSAGGI PER CAUSA DI MORTE) del 23/04/2001 - UR Sede FOGGIA (FG) Registrazione Volume 360 n. 70 registrato in data 26/09/2001 - Voltura n. 20970.1/2001 - Pratica n. 00279506 in atti dal 17/10/2001
- **1. GUZZETTI Gianpaolo (CF GZZGPL59D02A940N)**
nato a BOLLATE (MI) il 02/04/1959
📅 dal 20/04/2020
Diritto di: Proprieta' per 1/2 in regime di separazione dei beni (deriva dall'atto 5)
 - 5. Atto del 20/04/2020 Pubblico ufficiale D'AURIA MATTEO Sede NAPOLI (NA) Repertorio n. 679 - COMPRAVENDITA Nota presentata con Modello Unico n. 5620.1/2020 Reparto PI di FOGGIA in atti dal 05/05/2020
- **2. GUZZETTI Stefano (CF GZZSFN69T12A940V)**
nato a BOLLATE (MI) il 12/12/1969
📅 dal 20/04/2020
Diritto di: Proprieta' per 1/2 in regime di separazione dei beni (deriva dall'atto 5)

Visura telematica

Tributi speciali: Euro 0,90

Catasto terreni

Visura storica per immobile

Situazione degli atti informatizzati dall'impianto meccanografico al 23/11/2023



Immobile di catasto terreni



Causali di aggiornamento ed annotazioni

Informazioni riportate negli atti del catasto al 23/11/2023

Dati identificativi: Comune di ORTA NOVA (G131) (FG)

Foglio 61 Particella 380

Classamento:

Redditi: dominicale Euro 712,70

agrario Euro 370,61

Particella con qualità: SEMIN IRRIG di classe U

Superficie: 110.399 m²

> Intestati catastali

> 1. GUZZETTI Gianpaolo (CF GZZGPL59D02A940N)

nato a BOLLATE (MI) il 02/04/1959

Diritto di: Proprieta' per 1/2 in regime di separazione dei beni

> 2. GUZZETTI Stefano (CF GZZSFN69T12A940V)

nato a BOLLATE (MI) il 12/12/1969

Diritto di: Proprieta' per 1/2 in regime di separazione dei beni

> Dati identificativi

📅 dall'impianto al 16/07/2015

Immobile predecessore

Comune di ORTA NOVA (G131) (FG)

Foglio 61 Particella 29

Impianto meccanografico del 16/12/1976

📅 dal 16/07/2015 al 23/09/2021

Immobile predecessore

Comune di ORTA NOVA (G131) (FG)

Foglio 61 Particella 359

FRAZIONAMENTO del 16/07/2015 Pratica n. FG0161220 in atti dal 16/07/2015 presentato il 16/07/2015 (n. 161220.1/2015)

Sono stati inoltre variati/soppressi i seguenti immobili:

Comune: ORTA NOVA (G131) (FG)

Foglio 61 Particella 360

Foglio 61 Particella 362

Foglio 61 Particella 363

Foglio 61 Particella 316

Foglio 61 Particella 361

Foglio 61 Particella 358

Foglio 61 Particella 337

📅 dal 23/09/2021

Immobile attuale

Comune di **ORTA NOVA (G131) (FG)**

Foglio 61 Particella 380

Foglio 61 Particella 29

FRAZIONAMENTO del 23/09/2021 Pratica n. FG0101496 in atti dal 23/09/2021 presentato il 23/09/2021 (n. 101496.1/2021)

Sono stati inoltre variati/soppressi i seguenti immobili:

Comune: **ORTA NOVA (G131) (FG)**

Foglio 61 Particella 382

Foglio 61 Particella 383

Foglio 61 Particella 361

Foglio 61 Particella 381

Foglio 61 Particella 388

Foglio 61 Particella 360

Foglio 61 Particella 387

Foglio 61 Particella 385

Foglio 61 Particella 358

Foglio 61 Particella 384

Foglio 61 Particella 389

Foglio 61 Particella 359

Foglio 61 Particella 386

> Dati di classamento

📅 dall'impianto al 16/07/2015

Immobile predecessore

Comune di **ORTA NOVA (G131) (FG)**

Foglio 61 Particella 29

Redditi: dominicale **Euro 65,58 Lire 126.990**

agrario **Euro 43,72 Lire 84.660**

Particella con qualità: **SEMINATIVO** di classe **02**

Superficie: **14.110 m²**

Partita: **1259**

Impianto meccanografico del 16/12/1976

📅 dal 16/07/2015 al 23/11/2020

Immobile predecessore

Comune di **ORTA NOVA (G131) (FG)**

Foglio 61 Particella 359

Redditi: dominicale **Euro 5,67**

agrario **Euro 3,78**

Particella con qualità: **SEMINATIVO** di classe **02**

Superficie: **1.220 m²**

FRAZIONAMENTO del 16/07/2015 Pratica n. FG0161220 in atti dal 16/07/2015 presentato il 16/07/2015 (n. 161220.1/2015)

Sono stati inoltre variati/soppressi i seguenti immobili:

Comune: **ORTA NOVA (G131) (FG)**

Foglio 61 Particella 360

Foglio 61 Particella 362

Foglio 61 Particella 363

Foglio 61 Particella 316

Foglio 61 Particella 361

Foglio 61 Particella 358

Foglio 61 Particella 337

Foglio 61 Particella 29

📅 dal 23/11/2020 al 23/09/2021

Immobile predecessore

Comune di **ORTA NOVA (G131) (FG)**

Foglio **61** Particella **359**

Redditi: dominicale **Euro 7,88**

agrario **Euro 4,10**

Particella con qualità: **SEMIN IRRIG** di classe **U**
Superficie: **1.220 m²**

📅 dal 23/09/2021 al 14/10/2021

Immobile attuale

Comune di **ORTA NOVA (G131) (FG)**

Foglio **61** Particella **380**

Redditi: dominicale **Euro 1,22**

agrario **Euro 0,63**

Particella con qualità: **SEMIN IRRIG** di classe **U**
Superficie: **189 m²**

📅 dal 14/10/2021

Immobile attuale

Comune di **ORTA NOVA (G131) (FG)**

Foglio **61** Particella **380**

Redditi: dominicale **Euro 712,70**

agrario **Euro 370,61**

Particella con qualità: **SEMIN IRRIG** di classe **U**
Superficie: **110.399 m²**

TABELLA DI VARIAZIONE del 12/06/2020 Pratica n. FG0145787 in atti dal 23/11/2020 TRASMISSIONE DATI AGEA AI SENSI DEL DL 3.10.2006 N. 262 (n. 26064.1/2020)

Annotazioni: variazione colturale eseguita ai sensi del dl 3.10.2006 n. 262, convertito con modificazioni nella legge 24.11.2006 n. 286 e successive modificazioni (anno 2020) - eseguita a seguito di dichiarazione resa il 12/06/2020 all'organismo pagatore agea con la domanda agea.adu.2020.0750461 (scheda validazione/fascicolo prot. n. agea.caa6014.2020.0003372) - classamento per parificazione con la qualità 36 - uliveto, classe 01

FRAZIONAMENTO del 23/09/2021 Pratica n. FG0101496 in atti dal 23/09/2021 presentato il 23/09/2021 (n. 101496.1/2021)

Sono stati inoltre variati/soppressi i seguenti immobili:

Comune: **ORTA NOVA (G131) (FG)**

Foglio 61 Particella 382

Foglio 61 Particella 383

Foglio 61 Particella 361

Foglio 61 Particella 381

Foglio 61 Particella 388

Foglio 61 Particella 360

Foglio 61 Particella 387

Foglio 61 Particella 385

Foglio 61 Particella 358

Foglio 61 Particella 384

Foglio 61 Particella 389

Foglio 61 Particella 359

Foglio 61 Particella 386

VARIAZIONE D'UFFICIO del 14/10/2021 Pratica n. FG0117387 in atti dal 14/10/2021 ISTANZA D IRETTIFICA TERRENI PROTOCOLLO N°: FG0115944/2021 (n. 2463.1/2021) Notifica effettuata con protocollo n. FG0129951 del 10/11/2021

Sono stati inoltre variati/soppressi i seguenti immobili:

Comune: **ORTA NOVA (G131) (FG)**

Foglio 61 Particella 382

Foglio 61 Particella 385

Foglio 61 Particella 388

> Storia degli intestati dell'immobile

Dati identificativi: Immobile predecessore - Comune di ORTA NOVA (G131) (FG) Foglio 61 Particella 29

- **1. RIZZI Paolo ; Fu Teodoro**
📅 dall'impianto al 15/04/1977
Diritto di: Da verificare (deriva dall'atto 1)
1. Impianto meccanografico del 16/12/1976
- **1. RIZZI Lelio (CF RZZLLE33S06A463E)**
nato a ASCOLI SATRIANO (FG) il 06/11/1933
📅 dal 15/04/1977 al 31/07/1978
Diritto di: Proprieta' (deriva dall'atto 2)
2. Atto del 15/04/1977 Pubblico ufficiale PEPE Sede FOGGIA (FG) Repertorio n. 5299 - UR Sede FOGGIA (FG) Registrazione n. 1430 registrato in data 03/05/1977 - Voltura n. 35083 in atti dal 17/10/1985
- **2. RIZZI Paolo (CF RZZPLA04B21A463A)**
nato a ASCOLI SATRIANO (FG) il 21/02/1904
📅 dal 15/04/1977 al 31/07/1978
Diritto di: Usufrutto (deriva dall'atto 2)
- **1. RIZZI Lelio (CF RZZLLE33S06A463E)**
nato a ASCOLI SATRIANO (FG) il 06/11/1933
📅 dal 31/07/1978 al 16/07/2015
Diritto di: Proprieta' per 1000/1000 (deriva dall'atto 3)
3. DENUNZIA (NEI PASSAGGI PER CAUSA DI MORTE) del 31/07/1978 Sede FOGGIA (FG) Registrazione n. 60315 registrato in data 05/07/1990 - Voltura n. 5121.4/1990 in atti dal 22/10/1993

Dati identificativi: Immobile predecessore - Comune di ORTA NOVA (G131) (FG) Foglio 61 Particella 359

- **1. RIZZI Lelio (CF RZZLLE33S06A463E)**
nato a ASCOLI SATRIANO (FG) il 06/11/1933
📅 dal 16/07/2015 al 20/04/2020
Diritto di: Proprieta' per 1000/1000 (deriva dall'atto 4)
4. FRAZIONAMENTO del 16/07/2015 Pratica n. FG0161220 in atti dal 16/07/2015 presentato il 16/07/2015 (n. 161220.1/2015)
- **1. GUZZETTI Gianpaolo (CF GZZGPL59D02A940N)**
nato a BOLLATE (MI) il 02/04/1959
📅 dal 20/04/2020 al 23/09/2021
Diritto di: Proprieta' per 1/2 in regime di separazione dei beni (deriva dall'atto 5)
5. Atto del 20/04/2020 Pubblico ufficiale D'AURIA MATTEO Sede NAPOLI (NA) Repertorio n. 679 - COMPRAVENDITA Nota presentata con Modello Unico n. 5619.1/2020 Reparto PI di FOGGIA in atti dal 05/05/2020
- **2. GUZZETTI Stefano (CF GZZSFN69T12A940V)**
nato a BOLLATE (MI) il 12/12/1969
📅 dal 20/04/2020 al 23/09/2021
Diritto di: Proprieta' per 1/2 in regime di separazione dei beni (deriva dall'atto 5)

Dati identificativi: Immobile attuale - Comune di ORTA NOVA (G131) (FG) Foglio 61 Particella 380

- **1. GUZZETTI Gianpaolo (CF GZZGPL59D02A940N)**
nato a BOLLATE (MI) il 02/04/1959
📅 dal 23/09/2021
Diritto di: Proprieta' per 1/2 in regime di separazione dei beni (deriva dall'atto 6)
6. Atto del 20/04/2020 Pubblico ufficiale D'AURIA MATTEO Sede NAPOLI (NA) Repertorio n. 679 - COMPRAVENDITA Nota presentata con Modello Unico n. 5619.1/2020 Reparto PI di FOGGIA in atti dal 05/05/2020
- Nel documento sono indicati gli identificativi catastali dell'immobile originario dell'attuale**
ORTA NOVA (G131) (FG)
Foglio 61 Particella 359

- **2. GUZZETTI Stefano**
(CF GZZSFN69T12A940V)
nato a BOLLATE (MI) il 12/12/1969
📅 dal 23/09/2021
Diritto di: Proprieta' per 1/2 in regime di
separazione dei beni (deriva dall'atto 6)
-

Visura telematica

Tributi speciali: Euro 0,90

COMUNE DI
ORTA NOVA (FG)

FOGLIO N. 64

Catasto terreni

Visura storica per immobile

Situazione degli atti informatizzati dall'impianto meccanografico al 23/11/2023



Immobile di catasto terreni



Causali di aggiornamento ed annotazioni

Informazioni riportate negli atti del catasto al 23/11/2023

Dati identificativi: Comune di ORTA NOVA (G131) (FG)

Foglio 64 Particella 2

Partita: 1259

Classamento:

Redditi: dominicale Euro 193,93 Lire 375.492
agrario Euro 116,36 Lire 225.295

Particella con qualità: PASCOLO di classe 3

Superficie: 125.164 m²

> Intestati catastali

➤ 1. GUZZETTI Gianpaolo (CF GZZGPL59D02A940N)

nato a BOLLATE (MI) il 02/04/1959

Diritto di: Proprieta' per 1/2 in regime di separazione dei beni

➤ 2. GUZZETTI Stefano (CF GZZSFN69T12A940V)

nato a BOLLATE (MI) il 12/12/1969

Diritto di: Proprieta' per 1/2 in regime di separazione dei beni

> Dati identificativi

📅 dall'impianto

Impianto meccanografico del 16/12/1976

Immobile attuale

Comune di ORTA NOVA (G131) (FG)

Foglio 64 Particella 2

> Dati di classamento

📅 dall'impianto

Impianto meccanografico del 16/12/1976

Immobile attuale

Comune di ORTA NOVA (G131) (FG)

Foglio 64 Particella 2

Redditi: dominicale Euro 193,93 Lire 375.492
agrario Euro 116,36 Lire 225.295

Direzione Provinciale di Foggia
Ufficio Provinciale - Territorio
Servizi Catastali

Particella con qualità: **PASCOLO** di classe **03**
Superficie: **125.164 m²**

Partita: **1259**

> Storia degli intestati dell'immobile

Dati identificativi: Immobile attuale - Comune di ORTA NOVA (G131) (FG) Foglio 64 Particella 2

- **1. RIZZI Paolo ; Fu Teodoro**
📅 dall'impianto al 15/04/1977
Diritto di: Da verificare (deriva dall'atto 1)
 - 1. Impianto meccanografico del 16/12/1976
- **1. RIZZI Paolo (CF RZZPLA04B21A463A)**
nato a ASCOLI SATRIANO (FG) il 21/02/1904
📅 dal 15/04/1977 al 31/07/1978
Diritto di: Usufrutto (deriva dall'atto 2)
 - 2. Atto del 15/04/1977 Pubblico ufficiale PEPE Sede FOGGIA (FG) Repertorio n. 5300 - UR Sede FOGGIA (FG) Registrazione n. 1431 registrato in data 03/05/1977 - Voltura n. 35183 in atti dal 17/10/1985
- **2. RIZZI Vincenzo (CF RZZVCN41D17A463W)**
nato a ASCOLI SATRIANO (FG) il 17/04/1941
📅 dal 15/04/1977 al 31/07/1978
Diritto di: Proprieta' (deriva dall'atto 2)
- **1. RIZZI Vincenzo (CF RZZVCN41D17A463W)**
nato a ASCOLI SATRIANO (FG) il 17/04/1941
📅 dal 31/07/1978 al 23/04/2001
Diritto di: Da verificare (deriva dall'atto 3)
 - 3. DENUNZIA (NEI PASSAGGI PER CAUSA DI MORTE) del 31/07/1978 Sede FOGGIA (FG) Registrazione n. 60316 registrato in data 05/07/1990 - Voltura n. 5122.1/1990 in atti dal 22/10/1993
- **1. RIZZI Paolo (CF RZZPLA71P17D643N)**
nato a FOGGIA (FG) il 17/09/1971
📅 dal 23/04/2001 al 20/04/2020
Diritto di: Proprieta' per 1/1 (deriva dall'atto 4)
 - 4. DENUNZIA (NEI PASSAGGI PER CAUSA DI MORTE) del 23/04/2001 - UR Sede FOGGIA (FG) Registrazione Volume 360 n. 70 registrato in data 26/09/2001 - Voltura n. 20969.1/2001 - Pratica n. 00279506 in atti dal 17/10/2001
- **1. GUZZETTI Gianpaolo (CF GZZGPL59D02A940N)**
nato a BOLLATE (MI) il 02/04/1959
📅 dal 20/04/2020
Diritto di: Proprieta' per 1/2 in regime di separazione dei beni (deriva dall'atto 5)
 - 5. Atto del 20/04/2020 Pubblico ufficiale D'AURIA MATTEO Sede NAPOLI (NA) Repertorio n. 679 - COMPRAVENDITA Nota presentata con Modello Unico n. 5622.1/2020 Reparto PI di FOGGIA in atti dal 05/05/2020
- **2. GUZZETTI Stefano (CF GZZSFN69T12A940V)**
nato a BOLLATE (MI) il 12/12/1969
📅 dal 20/04/2020
Diritto di: Proprieta' per 1/2 in regime di separazione dei beni (deriva dall'atto 5)

Visura telematica

Tributi speciali: Euro 0,90

Catasto terreni

Visura storica per immobile

Situazione degli atti informatizzati dall'impianto meccanografico al 23/11/2023



Immobile di catasto terreni



Causali di aggiornamento ed annotazioni

Informazioni riportate negli atti del catasto al 23/11/2023

Dati identificativi: Comune di ORTA NOVA (G131) (FG)

Foglio 64 Particella 8

Partita: 1259

Classamento:

Redditi: dominicale Euro 74,18 Lire 143.624
agrario Euro 57,06 Lire 110.480

Particella con qualità: SEMINATIVO di classe 3

Superficie: 22.096 m²

> Intestati catastali

➤ 1. GUZZETTI Gianpaolo (CF GZZGPL59D02A940N)

nato a BOLLATE (MI) il 02/04/1959

Diritto di: Proprieta' per 1/2 in regime di separazione dei beni

➤ 2. GUZZETTI Stefano (CF GZZSFN69T12A940V)

nato a BOLLATE (MI) il 12/12/1969

Diritto di: Proprieta' per 1/2 in regime di separazione dei beni

> Dati identificativi

📅 dall'impianto

Impianto meccanografico del 16/12/1976

Immobile attuale

Comune di ORTA NOVA (G131) (FG)

Foglio 64 Particella 8

> Dati di classamento

📅 dall'impianto

Impianto meccanografico del 16/12/1976

Immobile attuale

Comune di ORTA NOVA (G131) (FG)

Foglio 64 Particella 8

Redditi: dominicale Euro 74,18 Lire 143.624
agrario Euro 57,06 Lire 110.480

Direzione Provinciale di Foggia
Ufficio Provinciale - Territorio
Servizi Catastali

Particella con qualità: **SEMINATIVO** di classe **03**
Superficie: **22.096 m²**

Partita: **1259**

> Storia degli intestati dell'immobile

Dati identificativi: Immobile attuale - Comune di ORTA NOVA (G131) (FG) Foglio 64 Particella 8

- **1. RIZZI Paolo ; Fu Teodoro**
📅 dall'impianto al 15/04/1977
Diritto di: Da verificare (deriva dall'atto 1)
 - 1. Impianto meccanografico del 16/12/1976
- **1. RIZZI Paolo (CF RZZPLA04B21A463A)**
nato a ASCOLI SATRIANO (FG) il 21/02/1904
📅 dal 15/04/1977 al 31/07/1978
Diritto di: Usufrutto (deriva dall'atto 2)
 - 2. Atto del 15/04/1977 Pubblico ufficiale PEPE Sede FOGGIA (FG) Repertorio n. 5300 - UR Sede FOGGIA (FG) Registrazione n. 1431 registrato in data 03/05/1977 - Voltura n. 35183 in atti dal 17/10/1985
- **2. RIZZI Vincenzo (CF RZZVCN41D17A463W)**
nato a ASCOLI SATRIANO (FG) il 17/04/1941
📅 dal 15/04/1977 al 31/07/1978
Diritto di: Proprieta' (deriva dall'atto 2)
- **1. RIZZI Vincenzo (CF RZZVCN41D17A463W)**
nato a ASCOLI SATRIANO (FG) il 17/04/1941
📅 dal 31/07/1978 al 23/04/2001
Diritto di: Da verificare (deriva dall'atto 3)
 - 3. DENUNZIA (NEI PASSAGGI PER CAUSA DI MORTE) del 31/07/1978 Sede FOGGIA (FG) Registrazione n. 60316 registrato in data 05/07/1990 - Voltura n. 5122.1/1990 in atti dal 22/10/1993
- **1. RIZZI Paolo (CF RZZPLA71P17D643N)**
nato a FOGGIA (FG) il 17/09/1971
📅 dal 23/04/2001 al 20/04/2020
Diritto di: Proprieta' per 1/1 (deriva dall'atto 4)
 - 4. DENUNZIA (NEI PASSAGGI PER CAUSA DI MORTE) del 23/04/2001 - UR Sede FOGGIA (FG) Registrazione Volume 360 n. 70 registrato in data 26/09/2001 - Voltura n. 20969.1/2001 - Pratica n. 00279506 in atti dal 17/10/2001
- **1. GUZZETTI Gianpaolo (CF GZZGPL59D02A940N)**
nato a BOLLATE (MI) il 02/04/1959
📅 dal 20/04/2020
Diritto di: Proprieta' per 1/2 in regime di separazione dei beni (deriva dall'atto 5)
 - 5. Atto del 20/04/2020 Pubblico ufficiale D'AURIA MATTEO Sede NAPOLI (NA) Repertorio n. 679 - COMPRAVENDITA Nota presentata con Modello Unico n. 5622.1/2020 Reparto PI di FOGGIA in atti dal 05/05/2020
- **2. GUZZETTI Stefano (CF GZZSFN69T12A940V)**
nato a BOLLATE (MI) il 12/12/1969
📅 dal 20/04/2020
Diritto di: Proprieta' per 1/2 in regime di separazione dei beni (deriva dall'atto 5)

Visura telematica

Tributi speciali: Euro 0,90

Catasto terreni

Visura storica per immobile

Situazione degli atti informatizzati dall'impianto meccanografico al 23/11/2023



Immobile di catasto terreni



Causali di aggiornamento ed annotazioni

Informazioni riportate negli atti del catasto al 23/11/2023

Dati identificativi: Comune di ORTA NOVA (G131) (FG)

Foglio 64 Particella 107

Classamento:

Redditi: dominicale Euro 250,50

agrario Euro 192,70

Particella con qualità: **SEMINATIVO** di classe 3

Superficie: 74.622 m²

> Intestati catastali

> 1. BOTTICELLI Anna (CF BTTNNA74T49D643Z)

nata a FOGGIA (FG) il 09/12/1974

Diritto di: Proprieta' per 1/6

> 2. BOTTICELLI Giovanni (CF BTTGNN29T27B104Z)

nato a BOVINO (FG) il 27/12/1929

Diritto di: Proprieta' per 4/6

> 3. BOTTICELLI Luigi (CF BTTLGU77L29D643D)

nato a FOGGIA (FG) il 29/07/1977

Diritto di: Proprieta' per 1/6

> Dati identificativi

📅 dall'impianto al 01/02/2011

Immobile predecessore

Comune di ORTA NOVA (G131) (FG)

Foglio 64 Particella 51

Impianto meccanografico del 16/12/1976

📅 dal 01/02/2011

Immobile attuale

Comune di ORTA NOVA (G131) (FG)

Foglio 64 Particella 107

Variazione del 01/02/2011 Pratica n. FG0026904 in atti dal 01/02/2011 presentato il 31/01/2011 (n. 26904.1/2011)

Sono stati inoltre variati/soppressi i seguenti immobili:

Comune: ORTA NOVA (G131) (FG)

Foglio 64 Particella 51

Foglio 64 Particella 108

> Dati di classamento

 dall'impianto al 04/02/1993

Impianto meccanografico del 16/12/1976

Immobile predecessore

Comune di ORTA NOVA (G131) (FG)

Foglio 64 Particella 51

Redditi: dominicale Euro 251,27 Lire 486.519

agrario Euro 193,28 Lire 374.245

Particella con qualità: SEMINATIVO di classe 03
Superficie: 74.849 m²

Partita: 6098

 dal 04/02/1993 al 01/02/2011

VARIAZIONE D'UFFICIO del 04/02/1993 in atti dal
02/03/1993 (n. 19.17/1993)

Immobile predecessore

Comune di ORTA NOVA (G131) (FG)

Foglio 64 Particella 51

Redditi: dominicale Euro 250,83 Lire 485.667

agrario Euro 192,94 Lire 373.590

Particella con qualità: SEMINATIVO di classe 03
Superficie: 74.718 m²

Partita: 107028

Annotazione di immobile: diviso nei nn.51 e 86

Sono stati inoltre variati/soppressi i seguenti immobili:

Comune: ORTA NOVA (G131) (FG)

Foglio 62 Particella 247Subalterno 1

Foglio 62 Particella 247

Foglio 64 Particella 86

Foglio 62 Particella 4

 dal 01/02/2011

Variatione del 01/02/2011 Pratica n. FG0026904 in atti dal
01/02/2011 presentato il 31/01/2011 (n.
26904.1/2011)

Immobile attuale

Comune di ORTA NOVA (G131) (FG)

Foglio 64 Particella 107

Redditi: dominicale Euro 250,50

agrario Euro 192,70

Particella con qualità: SEMINATIVO di classe 03
Superficie: 74.622 m²

Sono stati inoltre variati/soppressi i seguenti immobili:

Comune: ORTA NOVA (G131) (FG)

Foglio 64 Particella 51

Foglio 64 Particella 108

> Storia degli intestati dell'immobile

Dati identificativi: Immobile predecessore - Comune di ORTA NOVA (G131) (FG) Foglio 64 Particella 51

- **1. ZINGARELLI Giuseppe**
(CF ZNGGPP09R29G131V)
nato a ORTA NOVA (FG) il 29/10/1909
📅 dall'impianto al 28/01/1977
Diritto di: Da verificare (deriva dall'atto 1)
1. Impianto meccanografico del 16/12/1976
- **1. ENTE PER LO SVILUPPO DELL'IRRIGAZIONE
E LA TRASFORMAZIONE FONDIARIA CON
SEDE IN PUGLIA E LUCANIA**
📅 dal 28/01/1977 al 17/11/1981
Diritto di: Da verificare (deriva dall'atto 2)
2. Atto del 28/01/1977 Pubblico ufficiale ZITO Sede BARI (BA) Repertorio n. 35803 - UR Sede BARI (BA) Registrazione n. 3203 registrato in data 15/02/1977 - Voltura n. 27583 in atti dal 17/10/1985
- **1. ZINGARELLI Michele**
(CF ZNGMHL39T07G131R)
nato a ORTA NOVA (FG) il 07/12/1939
📅 dal 17/11/1981 al 15/10/1987
Diritto di: Da verificare (deriva dall'atto 3)
3. Atto del 17/11/1981 Pubblico ufficiale MAULUCCI GAETANO Sede FOGGIA (FG) Repertorio n. 157070 Sede FOGGIA (FG) Registrazione n. 5092 registrato in data 01/12/1981 - n. 9307.1/1981 in atti dal 02/03/1993
- **1. PISCIOLA Luigia Antonia**
(CF PSCLNT39D41G131I)
nata a ORTA NOVA (FG) il 01/04/1939
📅 dal 15/10/1987 al 01/06/1988
Diritto di: Da verificare proprietario in regime di comunione legale dei beni (deriva dall'atto 4)
4. Atto del 15/10/1987 Pubblico ufficiale TROMBETTA AURELIO Sede FOGGIA (FG) Repertorio n. 37773 Sede FOGGIA (FG) Registrazione n. 3207 registrato in data 22/10/1987 - n. 7722.1/1987 in atti dal 02/03/1993
- **2. ZINGARELLI Michele**
(CF ZNGMHL39T07G131R)
nato a ORTA NOVA (FG) il 07/12/1939
📅 dal 15/10/1987 al 01/06/1988
Diritto di: Da verificare proprietario in regime di comunione legale dei beni (deriva dall'atto 4)
- **1. BOTTICELLI Giovanni**
(CF BTTGNN29T27B104Z)
nato a BOVINO (FG) il 27/12/1929
📅 dal 01/06/1988 al 19/01/1990
Diritto di: Proprieta' per 1/2 (deriva dall'atto 5)
5. Atto del 01/06/1988 Pubblico ufficiale VASSALLI FRANCESCO Sede DELICETO (FG) Repertorio n. 24213 Sede FOGGIA (FG) Registrazione n. 1835 registrato in data 20/06/1988 - n. 6782.1/1988 in atti dal 02/03/1993
- **2. PISCIOLA Maria Luisa**
(CF PSCMLS35C56G131C)
nata a ORTA NOVA (FG) il 16/03/1935
📅 dal 01/06/1988 al 19/01/1990
Diritto di: Proprieta' per 1/2 (deriva dall'atto 5)
- **1. BOTTICELLI Anna**
(CF BTTNNA74T49D643Z)
nata a FOGGIA (FG) il 09/12/1974
📅 dal 19/01/1990 al 01/02/2011
Diritto di: Proprieta' per 1/6 (deriva dall'atto 6)
6. DENUNZIA (NEI PASSAGGI PER CAUSA DI MORTE) del 19/01/1990 - UR Sede CERIGNOLA (FG) Registrazione Volume 83 n. 47 registrato in data 26/04/1990 - Voltura n. 4114.1/1990 in atti dal 05/10/1993
- **2. BOTTICELLI Giovanni**
(CF BTTGNN29T27B104Z)
nato a BOVINO (FG) il 27/12/1929
📅 dal 19/01/1990 al 01/02/2011
Diritto di: Proprieta' per 4/6 (deriva dall'atto 6)

Direzione Provinciale di Foggia
Ufficio Provinciale - Territorio
Servizi Catastali

- **3. BOTTICELLI Luigi**
(CF BTTLGU77L29D643D)
nato a FOGGIA (FG) il 29/07/1977
📅 dal 19/01/1990 al 01/02/2011
Diritto di: Proprieta' per 1/6 (deriva dall'atto 6)

Dati identificativi: Immobile attuale - Comune di ORTA NOVA (G131) (FG) Foglio 64 Particella 107

- **1. BOTTICELLI Anna**
(CF BTTNNA74T49D643Z)
nata a FOGGIA (FG) il 09/12/1974
📅 dal 01/02/2011
Diritto di: Proprieta' per 1/6 (deriva dall'atto 7)
7. del 01/02/2011 Pratica n. FG0026904 Variazione in atti dal 01/02/2011 presentato il 31/01/2011 (n. 26904.1/2011)
- **2. BOTTICELLI Giovanni**
(CF BTTGNN29T27B104Z)
nato a BOVINO (FG) il 27/12/1929
📅 dal 01/02/2011
Diritto di: Proprieta' per 4/6 (deriva dall'atto 7)
- **3. BOTTICELLI Luigi**
(CF BTTLGU77L29D643D)
nato a FOGGIA (FG) il 29/07/1977
📅 dal 01/02/2011
Diritto di: Proprieta' per 1/6 (deriva dall'atto 7)
-

Visura telematica

Tributi speciali: Euro 0,90

COMUNE DI
ORTA NOVA (FG)

FOGLIO N. 65

Catasto terreni

Visura storica per immobile

Situazione degli atti informatizzati dall'impianto meccanografico al 23/11/2023



Immobile di catasto terreni



Causali di aggiornamento ed annotazioni

Informazioni riportate negli atti del catasto al 23/11/2023

Dati identificativi: Comune di ORTA NOVA (G131) (FG)

Foglio 65 Particella 18

Classamento:

Redditi: dominicale Euro 626,87

agrario Euro 325,97

Particella con qualità: SEMIN IRRIG di classe U

Superficie: 97.103 m²

Annotazione di immobile: COMPRENDE LE P.LLE 141,143,145 VARIAZIONE DI QUALITA' SU DICHIARAZIONE DI PARTE

> Intestati catastali

➤ 1. SOCIETA' AGRICOLA DI RAGAZZOMARIANO & ALESSANDRO S.S. (CF 04032680714)

sede in ASCOLI SATRIANO (FG)

Diritto di: Proprieta' per 1/1 con patto di riservato dominio a favore i.s.m.e.a.

> Dati identificativi

📅 dall'impianto

Impianto meccanografico del 16/12/1976

Immobile attuale

Comune di ORTA NOVA (G131) (FG)

Foglio 65 Particella 18

> Dati di classamento

📅 dall'impianto al 08/12/2012

Impianto meccanografico del 16/12/1976

Immobile attuale

Comune di ORTA NOVA (G131) (FG)

Foglio 65 Particella 18

Redditi: dominicale Euro 153,68 Lire 297.557

agrario Euro 118,21 Lire 228.890

Particella con qualità: SEMINATIVO di classe 03

Superficie: 45.778 m²

Partita: 7946

📅 dal 08/12/2012 al 17/12/2015

Immobile attuale

Comune di **ORTA NOVA (G131) (FG)**

Foglio **65** Particella **18**

Redditi: dominicale **Euro 295,53**

agrario **Euro 153,68**

Particella con qualità: **SEMIN IRRIG** di classe **U**
Superficie: **45.778 m²**

TABELLA DI VARIAZIONE del 08/12/2012 Pratica n. FG0310136 in atti dal 08/12/2012 TRASMISSIONE DATI AGEA AI SENSI DEL DL 3.10.2006 N.262 (n. 11881.1/2012)

Annotazioni: variazione colturale eseguita ai sensi del dl 3.10.2006 n. 262, convertito con modificazioni nella legge 24.11.2006 n. 286 e successive modificazioni (anno 2012) - classamento per parificazione con la qualità 36 - uliveto , classe 01

📅 dal 17/12/2015

Immobile attuale

Comune di **ORTA NOVA (G131) (FG)**

Foglio **65** Particella **18**

Redditi: dominicale **Euro 626,87**

agrario **Euro 325,97**

Particella con qualità: **SEMIN IRRIG** di classe **U**
Superficie: **97.103 m²**

VARIAZIONE D'UFFICIO del 17/12/2015 Pratica n. FG0272579 in atti dal 17/12/2015 FUSIONE DI P.LLE PROT. 258666/2015 (n. 13025.1/2015)

Annotazione di immobile: comprende le p.lle 141,143,145 variazione di qualità su dichiarazione di parte

Sono stati inoltre variati/soppressi i seguenti immobili:

Comune: **ORTA NOVA (G131) (FG)**

Foglio 65 Particella 145

Foglio 65 Particella 144

Foglio 65 Particella 141

Foglio 65 Particella 143

Foglio 65 Particella 142

> Storia degli intestati dell'immobile

Dati identificativi: Immobile attuale - Comune di ORTA NOVA (G131) (FG) Foglio 65 Particella 18

➤ **1. STRAZZA Giovanni**
(CF STRGNN26B11H467Z)
nato a ROCCHETTA SANT'ANTONIO (FG) il 11/02/1926

📅 dall'impianto al 20/03/2008
Diritto di: Proprietà per 1000/1000 (deriva dall'atto 1)

➤ **1. STRAZZA Pasquale**
(CF STRPQL59B16I963V)
nato a STORNARELLA (FG) il 16/02/1959

📅 dal 20/03/2008 al 14/12/2016
Diritto di: Proprietà per 1/1 comunione de residuo (deriva dall'atto 2)

➤ **1. ISTITUTO DI SERVIZI PER IL MERCATO AGRICOLO ALIMENTARE - ISMEA - ENTE DI DIRITTO PUBBLICO ECONOMICO**
(CF 08037790584)
sede in ROMA (RM)

1. Impianto meccanografico del 16/12/1976

2. Atto del 20/03/2008 Pubblico ufficiale SANNONER ROSSELLA Sede FOGGIA (FG) Repertorio n. 35856 - COMPRAVENDITA Nota presentata con Modello Unico n. 5745.1/2008 Reparto PI di FOGGIA in atti dal 02/04/2008

3. Atto del 14/12/2016 Pubblico ufficiale MILLOZZA MARGHERITA Sede ROMA (RM) Repertorio n. 27487 - COMPRAVENDITA Nota presentata con Modello Unico n. 360.1/2017 Reparto PI di FOGGIA in atti dal 10/01/2017

📅 dal 14/12/2016 al 14/12/2016
Diritto di: Proprieta' per 1/1 (deriva dall'atto 3)

➤ **1. SOCIETA' AGRICOLA DI RAGAZZOMARIANO
& ALESSANDRO S.S.**
(CF 04032680714)
sede in ASCOLI SATRIANO (FG)

📅 dal 14/12/2016
Diritto di: Proprieta' per 1/1 con patto di riservato
dominio a favore i.s.m.e.a. (deriva dall'atto 4)

4. Atto del 14/12/2016 Pubblico ufficiale NOTAIO M
MILLOZZA Sede ROMA (RM) Repertorio n. 27489 - UU
Sede ROMA (RM) Registrazione n. 375 registrato in
data 05/01/2017 - VENDITA CON PATTO DI
RISERVATO DOMINIO Voltura n. 5357.1/2017 - Pratica
n. FG0053485 in atti dal 28/03/2017

Visura telematica

Tributi speciali: Euro 0,90

Catasto terreni
Visura storica per immobile

Situazione degli atti informatizzati dall'impianto meccanografico al 23/11/2023



Immobile di catasto terreni



Causali di aggiornamento ed annotazioni

Informazioni riportate negli atti del catasto al 23/11/2023

Dati identificativi: Comune di ORTA NOVA (G131) (FG)

Foglio 65 Particella 36

Partita: 103830

Classamento:

Redditi: dominicale Euro 67,50 Lire 130.689
agrario Euro 51,92 Lire 100.530

Particella con qualità: SEMINATIVO di classe 3

Superficie: 20.106 m²

> Intestati catastali

➤ 1. RUGGIERO Potito (CF RGGPTT41L28I963Y)

nato a STORNARELLA (FG) il 28/07/1941

Diritto di: Proprieta' per 1000/1000

> Dati identificativi

📅 dall'impianto

Impianto meccanografico del 16/12/1976

Immobile attuale

Comune di ORTA NOVA (G131) (FG)

Foglio 65 Particella 36

> Dati di classamento

📅 dall'impianto al 06/11/1980

Impianto meccanografico del 16/12/1976

Immobile attuale

Comune di ORTA NOVA (G131) (FG)

Foglio 65 Particella 36

Redditi: dominicale Euro 202,49 Lire 392.067
agrario Euro 155,76 Lire 301.590

Particella con qualità: SEMINATIVO di classe 03
Superficie: 60.318 m²

Partita: 7947

📅 dal 06/11/1980

Immobile attuale

Comune di **ORTA NOVA (G131) (FG)**

Foglio **65** Particella **36**

Redditi: dominicale **Euro 67,50 Lire 130.689**

agrario **Euro 51,92 Lire 100.530**

Particella con qualità: **SEMINATIVO** di classe **03**
Superficie: **20.106 m²**

Partita: **103830**

FRAZIONAMENTO del 06/11/1980 in atti dal
17/10/1985 CARBONE (n. 102383)

**Sono stati inoltre variati/soppressi i seguenti
immobili:**

Comune: **ORTA NOVA (G131) (FG)**

Foglio 65 Particella 59

Foglio 65 Particella 58

> Storia degli intestati dell'immobile

Dati identificativi: Immobile attuale - Comune di ORTA NOVA (G131) (FG) Foglio 65 Particella 36

➤ **1. CICCONE Saverio**

(CF CCCSVR09T14I963D)

nato a STORNARELLA (FG) il 14/12/1909

📅 dall'impianto al 22/12/1980

Diritto di: Da verificare (deriva dall'atto 1)

➤ **1. CICCONE Pasquale**

(CF CCCPQL44B11I963W)

nato a STORNARELLA (FG) il 11/02/1944

📅 dal 22/12/1980 al 27/07/1982

Diritto di: Da verificare (deriva dall'atto 2)

➤ **1. RUGGIERO Potito**

(CF RGGPTT41L28I963Y)

nato a STORNARELLA (FG) il 28/07/1941

📅 dal 27/07/1982

Diritto di: Proprieta' per 1000/1000 (deriva dall'atto
3)

1. Impianto meccanografico del 16/12/1976

2. Atto del 22/12/1980 Pubblico ufficiale CARBONE
SALVATORE Sede CERIGNOLA (FG) Repertorio n.
54797 - UR Sede CERIGNOLA (FG) Registrazione n.
76 registrato in data 09/01/1981 - Voltura n. 69881 in
atti dal 17/10/1985

3. Atto del 27/07/1982 Pubblico ufficiale PANICO
GIUSEPPE Sede CERIGNOLA (FG) Repertorio n.
83911 - UR Sede CERIGNOLA (FG) Registrazione n.
2022 registrato in data 05/08/1982 - Voltura n. 622182
in atti dal 17/10/1985

Visura telematica

Tributi speciali: Euro 0,90

Catasto terreni

Visura storica per immobile

Situazione degli atti informatizzati dall'impianto meccanografico al 23/11/2023



Immobile di catasto terreni



Causali di aggiornamento ed annotazioni

Informazioni riportate negli atti del catasto al 23/11/2023

Dati identificativi: Comune di ORTA NOVA (G131) (FG)

Foglio 65 Particella 38

Classamento:

Particella divisa in 2 porzioni

Totali particella:

Redditi: dominicale Euro 110,61

agrario Euro 60,19

Superficie: 18.670 m²

Il reddito dominicale è stato calcolato tenendo conto delle eventuali deduzioni indicate in tabella

Porzione	AA	AB
Reddito dominicale	Euro 10,74	Euro 99,87
Reddito agrario	Euro 8,26	Euro 51,93
Deduzioni	-	-
Superficie m ²	3.200	15.470
Qualità	SEMINATIVO	SEMIN IRRIG
Classe	3	U

> Intestati catastali

➤ 1. SOCIETA' AGRICOLA DI RAGAZZO MARIANO & ALESSANDRO S.S. (CF 04032680714)

sede in ASCOLI SATRIANO (FG)

Diritto di: Proprieta' per 1/1

> Dati identificativi

 dall'impianto

Immobile attuale

Comune di ORTA NOVA (G131) (FG)

Foglio 65 Particella 38

Impianto meccanografico del 16/12/1976

> Dati di classamento

📅 dall'impianto al 12/03/2007

Impianto meccanografico del 16/12/1976

Immobile attuale

Comune di **ORTA NOVA (G131) (FG)**

Foglio **65** Particella **38**

Redditi: dominicale **Euro 43,39 Lire 84.015**

agrario **Euro 24,11 Lire 46.675**

Particella con qualità: **PASCOLO** di classe **02**
Superficie: **18.670 m²**

Partita: **7945**

📅 dal 12/03/2007 al 23/11/2020

Immobile attuale

Comune di **ORTA NOVA (G131) (FG)**

Foglio **65** Particella **38**

Redditi: dominicale **Euro 62,67**

agrario **Euro 48,21**

Particella con qualità: **SEMINATIVO** di classe **03**
Superficie: **18.670 m²**

TABELLA DI VARIAZIONE del 12/03/2007 Pratica n. FG0133285 in atti dal 12/03/2007 TRASMISSIONE DATI AI SENSI DEL DECRETO 262 DEL 3 OTTOBRE 2006 (n. 51893.1/2007)

Annotazioni: variazione colturale ex d.l. n. 262/06 - qualità dichiarata o parificata a coltura presente nel quadro tariffario

📅 dal 23/11/2020

Immobile attuale

Comune di **ORTA NOVA (G131) (FG)**

Foglio **65** Particella **38**

Particella divisa in **2** porzioni

Totali particella:

Redditi: dominicale **Euro 110,61**

agrario **Euro 60,19**

Superficie: **18.670 m²**

Il reddito dominicale è stato calcolato tenendo conto delle eventuali deduzioni indicate in tabella

TABELLA DI VARIAZIONE del 14/05/2020 Pratica n. FG0145819 in atti dal 23/11/2020 TRASMISSIONE DATI AGEA AI SENSI DEL DL 3.10.2006 N. 262 (n. 26096.1/2020)

Annotazioni: variazione colturale eseguita ai sensi del dl 3.10.2006 n. 262, convertito con modificazioni nella legge 24.11.2006 n. 286 e successive modificazioni (anno 2020) - eseguita a seguito di dichiarazione resa il 14/05/2020 all'organismo pagatore agea con la domanda agea.adu.2020.0106319 (scheda validazione/fascicolo prot. n. agea.caa1775.2020.0000760) - porzione ab: classamento per parificazione con la qualità 36 - uliveto, classe 01

Direzione Provinciale di Foggia
Ufficio Provinciale - Territorio
Servizi Catastali

Porzione	AA	AB
Reddito dominicale	Euro 10,74	Euro 99,87
Reddito agrario	Euro 8,26	Euro 51,93
Deduzioni	-	-
Superficie m ²	3.200	15.470
Qualità	SEMINATIVO	SEMIN IRRIG
Classe	3	U

> Storia degli intestati dell'immobile**Dati identificativi: Immobile attuale - Comune di ORTA NOVA (G131) (FG) Foglio 65 Particella 38**

- **1. STRAZZA Giuseppe**
(CF STRGPP30S08H467K)
nato a ROCCHETTA SANT'ANTONIO (FG) il 08/11/1930
1. Impianto meccanografico del 16/12/1976
- 📅 dall'impianto al 20/06/2016
Diritto di: Proprieta' per 1000/1000 (deriva dall'atto 1)
- **1. STRAZZA Michelina**
(CF STRMHL58H69I963E)
nata a STORNARELLA (FG) il 29/06/1958
2. TESTAMENTO OLOGRAFO del 20/06/2016
Pubblico ufficiale NOT ELENA CALICE Sede ORTA NOVA (FG) Repertorio n. 7386 - UU Sede CERIGNOLA (FG) Registrazione Volume 9990 n. 445 registrato in data 02/11/2016 - SUCC IN MORTE DI STRAZZA GIUSEPPE Voltura n. 17837.1/2016 - Pratica n. FG0216442 in atti dal 15/11/2016
- 📅 dal 20/06/2016 al 14/12/2016
Diritto di: Proprieta' per 1/1 Regime: bene personale (deriva dall'atto 2)
- **1. SOCIETA' AGRICOLA DI RAGAZZO MARIANO & ALESSANDRO S.S.**
(CF 04032680714)
sede in ASCOLI SATRIANO (FG)
3. Atto del 14/12/2016 Pubblico ufficiale MILLOZZA MARGHERITA Sede ROMA (RM) Repertorio n. 27491 - COMPRAVENDITA Nota presentata con Modello Unico n. 364.1/2017 Reparto PI di FOGGIA in atti dal 10/01/2017
- 📅 dal 14/12/2016
Diritto di: Proprieta' per 1/1 (deriva dall'atto 3)

*Visura telematica**Tributi speciali: Euro 0,90*

Catasto terreni

Visura storica per immobile

Situazione degli atti informatizzati dall'impianto meccanografico al 23/11/2023



Immobile di catasto terreni



Causali di aggiornamento ed annotazioni

Informazioni riportate negli atti del catasto al 23/11/2023

Dati identificativi: Comune di ORTA NOVA (G131) (FG)

Foglio 65 Particella 40

Partita: 109157

Classamento:

Redditi: dominicale Euro 10,30 Lire 19.940
agrario Euro 5,72 Lire 11.078

Particella con qualità: PASCOLO di classe 2

Superficie: 4.431 m²

Annotazione di immobile: PASSAGGI INTERMEDI DA ESAMINARE

> Intestati catastali

> 1. CICCONE Maria (CF CCCMRA46A45I963D)

nata a STORNARELLA (FG) il 05/01/1946

Diritto di: Proprieta' per 2/60

> 2. CICCONE Pasquale (CF CCCPQL44B11I963W)

nato a STORNARELLA (FG) il 11/02/1944

Diritto di: Proprieta' per 2/60

> 3. CICCONE Saverio (CF CCCSVR09T14I963D)

nato a STORNARELLA (FG) il 14/12/1909

Diritto di: Proprieta' per 2/60

> 4. STRAZZA Giuseppe (CF STRGPP30S08H467K)

nato a ROCCHETTA SANT'ANTONIO (FG) il 08/11/1930

Diritto di: Proprieta' per 10/60

> 5. STRAZZA Pasquale (CF STRPQL59B16I963V)

nato a STORNARELLA (FG) il 16/02/1959

Diritto di: Proprieta' per 10/60 comunione de residuo

Direzione Provinciale di Foggia
Ufficio Provinciale - Territorio
Servizi Catastali

➤ **6. CICCONE Saveria (CF CCCSVR46C62I963A)**

nata a STORNARELLA (FG) il 22/03/1946

Diritto di: Proprieta' per 10/60

➤ **7. SICONOLFI Domenico (CF SCNDNC81H12D643B)**

nato a FOGGIA (FG) il 12/06/1981

Diritto di: Proprieta' per 10/60

➤ **8. CICCONE Maria (CF CCCMRA46A45I963D)**

nata a STORNARELLA (FG) il 05/01/1946

Diritto di: Proprieta' per 7/60 con ruggiero potito in regime di comunione dei beni

➤ **9. RUGGIERO Potito (CF RGGPTT41L28I963Y)**

nato a STORNARELLA (FG) il 28/07/1941

Diritto di: Proprieta' per 7/60 con ciccone maria in regime di comunione dei beni

➤ **Dati identificativi**

📅 **dall'impianto**

Impianto meccanografico del 16/12/1976

Immobile attuale

Comune di **ORTA NOVA (G131) (FG)**

Foglio **65** Particella **40**

➤ **Dati di classamento**

📅 **dall'impianto**

Impianto meccanografico del 16/12/1976

Immobile attuale

Comune di **ORTA NOVA (G131) (FG)**

Foglio **65** Particella **40**

Redditi: dominicale **Euro 10,30 Lire 19.940**

agrario **Euro 5,72 Lire 11.078**

Particella con qualità: **PASCOLO** di classe **02**

Superficie: **4.431 m²**

Partita: **7949**

➤ **Altre variazioni**

📅 **dal 15/04/1998**

Immobile attuale

Comune di **ORTA NOVA (G131) (FG)**

Foglio **65** Particella **40**

ISTRUMENTO (ATTO PUBBLICO) del 15/04/1998 in
atti dal 15/10/1999 (n. 5296.2/1998)

Annotazione di immobile: passaggi intermedi da
esaminare

Sono stati inoltre variati/soppressi i seguenti immobili:
Comune: ORTA NOVA (G131) (FG)
Foglio 65 Particella 10

> Storia degli intestati dell'immobile

Dati identificativi: Immobile attuale - Comune di ORTA NOVA (G131) (FG) Foglio 65 Particella 40

- **1. GUIDA Rocco (CF GDURCC30D19H467D)**
nato a ROCCHETTA SANT'ANTONIO (FG) il 19/04/1930
📄 dall'impianto al 31/08/1974 antecedente l'impianto meccanografico
Diritto di: Proprieta' per 2/6 (deriva dall'atto 1)
1. Impianto meccanografico del 16/12/1976
- **2. CICCONE Saverio (CF CCCSVR09T14I963D)**
nato a STORNARELLA (FG) il 14/12/1909
📄 dall'impianto al 16/11/1976 antecedente l'impianto meccanografico
Diritto di: Proprieta' per 2/6 (deriva dall'atto 1)
- **3. STRAZZA Giovanni (CF STRGNN26B11H467Z)**
nato a ROCCHETTA SANT'ANTONIO (FG) il 11/02/1926
📄 dall'impianto al 06/11/1980
Diritto di: Proprieta' per 1/6 (deriva dall'atto 1)
- **4. STRAZZA Giuseppe (CF STRGPP30S08H467K)**
nato a ROCCHETTA SANT'ANTONIO (FG) il 08/11/1930
📄 dall'impianto al 06/11/1980
Diritto di: Proprieta' per 1/6 (deriva dall'atto 1)
- **1. VITTOZZI Giuseppe (CF VTTGPP27C24D643U)**
nato a FOGGIA (FG) il 24/03/1927
📄 dal 31/08/1974 al 16/11/1976
Diritto di: Proprieta' per 2/6 (deriva dall'atto 2)
2. Atto del 31/08/1974 Pubblico ufficiale NOBILI Sede FOGGIA (FG) Repertorio n. 272284 - UR Sede FOGGIA (FG) Registrazione n. 2811 registrato in data 20/09/1974 - Voltura n. 6982 in atti dal 30/08/1982
- **1. CICCONE Saverio (CF CCCSVR09T14I963D)**
nato a STORNARELLA (FG) il 14/12/1909
📄 dal 16/11/1976 al 16/11/1976
Diritto di: Proprieta' per 2/6 (deriva dall'atto 3)
3. Atto del 16/11/1976 Pubblico ufficiale MAULUCCI Sede FOGGIA (FG) Repertorio n. 144229 - UR Sede FOGGIA (FG) Registrazione n. 3808 registrato in data 19/11/1976 - Voltura n. 37883 in atti dal 17/10/1985
- **2. SICONOLFI Gerardo (CF SCNGRD43C11E245R)**
nato a GUARDIA LOMBARDI (AV) il 11/03/1943
📄 dal 16/11/1976 al 16/11/1976
Diritto di: Proprieta' per 2/6 (deriva dall'atto 3)
- **1. SICONOLFI Gerardo (CF SCNGRD43C11E245R)**
nato a GUARDIA LOMBARDI (AV) il 11/03/1943
📄 dal 16/11/1976 al 16/11/1976
Diritto di: Proprieta' per 20/60 (deriva dall'atto 4)
4. RETTIFICA DI INTESTAZIONE ALL'ATTUALITA' del 16/11/1976 - COMPRAVENDITA-C.C.12685522/14 Voltura n. 7430.1/2014 - Pratica n. FG0084023 in atti dal 15/04/2014

- **1. CICCONE Saveria**
(CF CCCSVR46C62I963A)
nata a STORNARELLA (FG) il 22/03/1946
📅 dal 16/11/1976 al 20/06/2016
Diritto di: Proprieta' per 10/60 in regime di comunione dei beni (deriva dall'atto 5)
- **2. SICONOLFI Gerardo**
(CF SCNGRD43C11E245R)
nato a GUARDIA LOMBARDI (AV) il 11/03/1943
📅 dal 16/11/1976 al 20/06/2016
Diritto di: Proprieta' per 10/60 in regime di comunione dei beni (deriva dall'atto 5)
- **1. CICCONE Saverio**
(CF CCCSVR09T14I963D)
nato a STORNARELLA (FG) il 14/12/1909
📅 dal 06/11/1980 al 06/11/1980
Diritto di: Proprieta' per 9/30 (deriva dall'atto 6)
- **1. CICCONE Saverio**
(CF CCCSVR09T14I963D)
nato a STORNARELLA (FG) il 14/12/1909
📅 dal 06/11/1980 al 07/11/1980
Diritto di: Proprieta' per 8/30 (deriva dall'atto 7)
- **1. SICONOLFI Gerardo**
(CF SCNGRD43C11E245R)
nato a GUARDIA LOMBARDI (AV) il 11/03/1943
📅 dal 06/11/1980 al 22/12/1980
Diritto di: Proprieta' per 10/30 (deriva dall'atto 6)
- **2. STRAZZA Giovanni**
(CF STRGNN26B11H467Z)
nato a ROCCHETTA SANT'ANTONIO (FG) il 11/02/1926
📅 dal 06/11/1980 al 22/12/1980
Diritto di: Proprieta' per 5/30 (deriva dall'atto 6)
- **3. STRAZZA Giuseppe**
(CF STRGPP30S08H467K)
nato a ROCCHETTA SANT'ANTONIO (FG) il 08/11/1930
📅 dal 06/11/1980 al 22/12/1980
Diritto di: Proprieta' per 5/30 (deriva dall'atto 6)
- **1. CICCONE Felicia (CF CCCFLC34T67I963J)**
nata a STORNARELLA (FG) il 27/12/1934
📅 dal 06/11/1980 al 30/12/1980
Diritto di: Proprieta' per 1/30 (deriva dall'atto 7)
- **1. CICCONE Francesco**
(CF CCCFNC39T08I963A)
nato a STORNARELLA (FG) il 08/12/1939
📅 dal 06/11/1980 al 30/12/1980
Diritto di: Proprieta' per 1/30 (deriva dall'atto 6)
- **1. CICCONE Saverio**
(CF CCCSVR09T14I963D)
nato a STORNARELLA (FG) il 14/12/1909
📅 dal 07/11/1980 al 07/11/1980
Diritto di: Proprieta' per 7/30 (deriva dall'atto 8)

5. VOLTURA D'UFFICIO del 16/11/1976 - IST. 217165/16 ALLIN DITTA E QUOTA C/V Voltura n. 18261.1/2016 - Pratica n. FG0220479 in atti dal 21/11/2016

6. Atto del 06/11/1980 Pubblico ufficiale CARBONE Sede CERIGNOLA (FG) Repertorio n. 54638 - UR Sede CERIGNOLA (FG) Registrazione n. 3147 registrato in data 24/11/1980 - Voltura n. 102283 in atti dal 17/10/1985

7. Atto del 06/11/1980 Pubblico ufficiale CARBONE Sede CERIGNOLA (FG) Repertorio n. 54639 - UR Sede CERIGNOLA (FG) Registrazione n. 3148 registrato in data 24/11/1980 - Voltura n. 102383 in atti dal 17/10/1985

8. Atto del 07/11/1980 Pubblico ufficiale CARBONE Sede CERIGNOLA (FG) Repertorio n. 54643 - UR Sede CERIGNOLA (FG) Registrazione n. 3151 registrato in data 24/11/1980 - Voltura n. 102483 in atti dal 17/10/1985

- **1. CICCONE Saverio**
(CF CCCSVR09T14I963D)
nato a STORNARELLA (FG) il 14/12/1909
📅 dal 07/11/1980 al 13/11/1980
Diritto di: Proprieta' per 6/30 (deriva dall'atto 9)
- **1. CICCONE Maria**
(CF CCCMRA46A45I963D)
nata a STORNARELLA (FG) il 05/01/1946
📅 dal 07/11/1980 al 30/12/1980
Diritto di: Proprieta' per 1/30 (deriva dall'atto 8)
- **1. CICCONE Ripalta**
(CF CCCRLT37L42I963R)
nata a STORNARELLA (FG) il 02/07/1937
📅 dal 07/11/1980 al 30/12/1980
Diritto di: Proprieta' per 1/30 (deriva dall'atto 9)
- **1. CICCONE Saverio**
(CF CCCSVR09T14I963D)
nato a STORNARELLA (FG) il 14/12/1909
📅 dal 13/11/1980 al 17/11/1980
Diritto di: Proprieta' per 5/30 (deriva dall'atto 10)
- **2. CICCONE Domenico**
(CF CCCDNC49C26I963P)
nato a STORNARELLA (FG) il 26/03/1949
📅 dal 13/11/1980 al 30/12/1980
Diritto di: Proprieta' per 1/30 (deriva dall'atto 10)
- **1. CICCONE Saverio**
(CF CCCSVR09T14I963D)
nato a STORNARELLA (FG) il 14/12/1909
📅 dal 17/11/1980 al 22/12/1980
Diritto di: Proprieta' per 3/30 (deriva dall'atto 11)
- **2. CICCONE Carmela**
(CF CCCML47P61I963G)
nata a STORNARELLA (FG) il 21/09/1947
📅 dal 17/11/1980 al 30/12/1980
Diritto di: Proprieta' per 2/30 (deriva dall'atto 11)
- **1. CICCONE Pasquale**
(CF CCCPQL44B11I963W)
nato a STORNARELLA (FG) il 11/02/1944
📅 dal 22/12/1980 al 30/12/1980
Diritto di: Proprieta' per 1/30 (deriva dall'atto 12)
- **2. CICCONE Saverio**
(CF CCCSVR09T14I963D)
nato a STORNARELLA (FG) il 14/12/1909
📅 dal 22/12/1980 al 30/12/1980
Diritto di: Proprieta' per 2/30 (deriva dall'atto 12)
- **3. GUIDA Rocco**
📅 dal 22/12/1980 al 30/12/1980
Diritto di: Proprieta' per 10/30 (deriva dall'atto 12)
- **4. STRAZZA Giovanni**
📅 dal 22/12/1980 al 30/12/1980
Diritto di: Proprieta' per 5/30 (deriva dall'atto 12)

9. Atto del 07/11/1980 Pubblico ufficiale CARBONE Sede CERIGNOLA (FG) Repertorio n. 54644 - UR Sede CERIGNOLA (FG) Registrazione n. 3152 registrato in data 24/11/1980 - Voltura n. 102583 in atti dal 17/10/1985

10. Atto del 13/11/1980 Pubblico ufficiale CARBONE Sede CERIGNOLA (FG) Repertorio n. 54669 - UR Sede CERIGNOLA (FG) Registrazione n. 3244 registrato in data 02/12/1980 - Voltura n. 102683 in atti dal 17/10/1985

11. Atto del 17/11/1980 Pubblico ufficiale CARBONE Sede CERIGNOLA (FG) Repertorio n. 54676 - UR Sede CERIGNOLA (FG) Registrazione n. 3294 registrato in data 09/12/1980 - Voltura n. 102783 in atti dal 17/10/1985

12. Atto del 22/12/1980 Pubblico ufficiale CARBONE SALVATORE Sede CERIGNOLA (FG) Repertorio n. 54797 - UR Sede CERIGNOLA (FG) Registrazione n. 76 registrato in data 09/01/1981 - Voltura n. 69881 in atti dal 17/10/1985

➤ **5. STRAZZA Giuseppe**

📅 dal 22/12/1980 al 30/12/1980
Diritto di: Proprieta' per 5/30 (deriva dall'atto 12)

➤ **1. CICCONE Angelo**

(CF CCCNGL42E25I963Y)
nato a STORNARELLA (FG) il 25/05/1942
📅 dal 30/12/1980 al 30/12/1980
Diritto di: Proprieta' per 1/30 (deriva dall'atto 13)

➤ **2. CICCONE Antonietta**

(CF CCCNNT36B64I963E)
nata a STORNARELLA (FG) il 24/02/1936
📅 dal 30/12/1980 al 30/12/1980
Diritto di: Proprieta' per 1/30 (deriva dall'atto 13)

➤ **1. CICCONE Angelo**

(CF CCCNGL42E25I963Y)
nato a STORNARELLA (FG) il 25/05/1942
📅 dal 30/12/1980 al 28/08/1990
Diritto di: Proprieta' per 1/30 (deriva dall'atto 14)

➤ **2. CICCONE Carmela**

(CF CCCCML47P61I963G)
nata a STORNARELLA (FG) il 21/09/1947
📅 dal 30/12/1980 al 28/08/1990
Diritto di: Proprieta' per 2/30 (deriva dall'atto 14)

➤ **3. CICCONE Domenico**

(CF CCCDNC49C26I963P)
nato a STORNARELLA (FG) il 26/03/1949
📅 dal 30/12/1980 al 28/08/1990
Diritto di: Proprieta' per 1/30 (deriva dall'atto 14)

➤ **4. CICCONE Felicia (CF CCCFLC34T67I963J)**

nata a STORNARELLA (FG) il 27/12/1934
📅 dal 30/12/1980 al 28/08/1990
Diritto di: Proprieta' per 1/30 (deriva dall'atto 14)

➤ **5. CICCONE Francesco**

(CF CCCFNC39T08I963A)
nato a STORNARELLA (FG) il 08/12/1939
📅 dal 30/12/1980 al 28/08/1990
Diritto di: Proprieta' per 1/30 (deriva dall'atto 14)

➤ **6. CICCONE Maria**

(CF CCCMRA46A45I963D)
nata a STORNARELLA (FG) il 05/01/1946
📅 dal 30/12/1980 al 28/08/1990
Diritto di: Proprieta' per 1/30 (deriva dall'atto 14)

➤ **7. CICCONE Pasquale**

(CF CCCPQL44B11I963W)
nato a STORNARELLA (FG) il 11/02/1944
📅 dal 30/12/1980 al 28/08/1990
Diritto di: Proprieta' per 1/30 (deriva dall'atto 14)

➤ **8. CICCONE Ripalta**

(CF CCCRLT37L42I963R)
nata a STORNARELLA (FG) il 02/07/1937
📅 dal 30/12/1980 al 28/08/1990
Diritto di: Proprieta' per 1/30 (deriva dall'atto 14)

13. Atto del 30/12/1980 Pubblico ufficiale PANICO GIUSEPPE Sede CERIGNOLA (FG) Repertorio n. 83278 - UR Sede CERIGNOLA (FG) Registrazione - Voltura n. 119081 in atti dal 17/10/1985

14. Atto del 30/12/1980 Pubblico ufficiale CARBONE SALVATORE Sede CERIGNOLA (FG) Repertorio n. 54839 - UR Sede CERIGNOLA (FG) Registrazione n. 152 registrato in data 16/01/1981 - Voltura n. 120781 in atti dal 17/10/1985

- **9. CICCONE Saverio**
(CF CCCSVR09T14I963D)
nato a STORNARELLA (FG) il 14/12/1909
📅 dal 30/12/1980 al 28/08/1990
Diritto di: Proprieta' per 1/30 (deriva dall'atto 14)
- **10. GUIDA Rocco**
📅 dal 30/12/1980 al 28/08/1990
Diritto di: Proprieta' per 10/30 (deriva dall'atto 14)
- **11. STRAZZA Giovanni**
📅 dal 30/12/1980 al 28/08/1990
Diritto di: Proprieta' per 5/30 (deriva dall'atto 14)
- **12. STRAZZA Giuseppe**
📅 dal 30/12/1980 al 28/08/1990
Diritto di: Proprieta' per 5/30 (deriva dall'atto 14)
- **1. CICCONE Angelo**
(CF CCCNGL42E25I963Y)
nato a STORNARELLA (FG) il 25/05/1942
📅 dal 30/03/1981 al 15/04/1998
Diritto di: Da verificare proprietario per 1/30 (deriva dall'atto 15)
- **2. CICCONE Carmela**
(CF CCCCML47P61I963G)
nata a STORNARELLA (FG) il 21/09/1947
📅 dal 30/03/1981 al 15/04/1998
Diritto di: Da verificare proprietario per 1/30 (deriva dall'atto 15)
- **3. CICCONE Carmela**
(CF CCCCML47P61I963G)
nata a STORNARELLA (FG) il 21/09/1947
📅 dal 30/03/1981 al 15/04/1998
Diritto di: Da verificare proprietario per 2/30 (deriva dall'atto 15)
- **4. CICCONE Felicia (CF CCCFLC34T67I963J)**
nata a STORNARELLA (FG) il 27/12/1934
📅 dal 30/03/1981 al 15/04/1998
Diritto di: Da verificare proprietario per 1/30 (deriva dall'atto 15)
- **5. CICCONE Maria**
(CF CCCMRA46A45I963D)
nata a STORNARELLA (FG) il 05/01/1946
📅 dal 30/03/1981 al 15/04/1998
Diritto di: Da verificare proprietario per 1/30 (deriva dall'atto 15)
- **6. CICCONE Pasquale**
(CF CCCPQL44B11I963W)
nato a STORNARELLA (FG) il 11/02/1944
📅 dal 30/03/1981 al 15/04/1998
Diritto di: Da verificare proprietario per 1/30 (deriva dall'atto 15)
- **7. CICCONE Saverio**
(CF CCCSVR09T14I963D)
nato a STORNARELLA (FG) il 14/12/1909

15. SCRITTURA PRIVATA del 30/03/1981 Pubblico ufficiale CARBONE SALVATORE Sede CERIGNOLA (FG) Repertorio n. 55146 Sede CERIGNOLA (FG) Registrazione n. 207 registrato in data 17/04/1981 - n. 3435.1/1981 in atti dal 30/09/1993

📅 dal 30/03/1981 al 15/04/1998
Diritto di: Da verificare proprietario per 1/30 (deriva dall'atto 15)

➤ **8. GUIDA Giuseppe Michele**
(CF GDUGPP44E04H467Y)
nato a ROCCHETTA SANT'ANTONIO (FG) il 04/05/1944

📅 dal 30/03/1981 al 15/04/1998
Diritto di: Da verificare proprietario per 2/30 (deriva dall'atto 15)

➤ **9. GUIDA Rocco**
nato a STORNARELLA (FG)

📅 dal 30/03/1981 al 15/04/1998
Diritto di: Da verificare proprietario per 10/30 (deriva dall'atto 15)

➤ **10. STRAZZA Giovanni**
nato a STORNARELLA (FG)

📅 dal 30/03/1981 al 15/04/1998
Diritto di: Da verificare proprietario per 5/30 (deriva dall'atto 15)

➤ **11. STRAZZA Giuseppe**
nato a STORNARELLA (FG)

📅 dal 30/03/1981 al 15/04/1998
Diritto di: Da verificare proprietario per 5/30 (deriva dall'atto 15)

➤ **1. CICCONE Angelo**
(CF CCCNGL42E25I963Y)
nato a STORNARELLA (FG) il 25/05/1942

📅 dal 28/08/1990 al 30/03/1981
Diritto di: Proprieta' per 1/30 (deriva dall'atto 16)

➤ **2. CICCONE Carmela**
(CF CCCML47P61I963G)
nata a STORNARELLA (FG) il 21/09/1947

📅 dal 28/08/1990 al 30/03/1981
Diritto di: Proprieta' per 1/30 (deriva dall'atto 16)

➤ **3. CICCONE Carmela**
(CF CCCML47P61I963G)
nata a STORNARELLA (FG) il 21/09/1947

📅 dal 28/08/1990 al 30/03/1981
Diritto di: Proprieta' per 2/30 (deriva dall'atto 16)

➤ **4. CICCONE Domenico**
(CF CCCDNC49C26I963P)
nato a STORNARELLA (FG) il 26/03/1949

📅 dal 28/08/1990 al 30/03/1981
Diritto di: Proprieta' per 1/30 (deriva dall'atto 16)

➤ **5. CICCONE Felicia (CF CCCFLC34T67I963J)**
nata a STORNARELLA (FG) il 27/12/1934

📅 dal 28/08/1990 al 30/03/1981
Diritto di: Proprieta' per 1/30 (deriva dall'atto 16)

➤ **6. CICCONE Francesco**
(CF CCCFNC39T08I963A)
nato a STORNARELLA (FG) il 08/12/1939

16. Atto del 28/08/1990 Pubblico ufficiale CARBONE
Sede CERIGNOLA (FG) Repertorio n. 66278 - UR Sede
CERIGNOLA (FG) Registrazione n. 1279 registrato in
data 10/09/1990 - Voltura n. 7758.2/1990 in atti dal
30/09/1993

📅 dal 28/08/1990 al 30/03/1981
Diritto di: Proprieta' per 1/30 (deriva dall'atto 16)

➤ **7. CICCONE Maria**
(CF CCCMRA46A45I963D)
nata a STORNARELLA (FG) il 05/01/1946

📅 dal 28/08/1990 al 30/03/1981
Diritto di: Proprieta' per 1/30 (deriva dall'atto 16)

➤ **8. CICCONE Pasquale**
(CF CCCPQL44B11I963W)
nato a STORNARELLA (FG) il 11/02/1944

📅 dal 28/08/1990 al 30/03/1981
Diritto di: Proprieta' per 1/30 (deriva dall'atto 16)

➤ **9. CICCONE Saverio**
(CF CCCSVR09T14I963D)
nato a STORNARELLA (FG) il 14/12/1909

📅 dal 28/08/1990 al 30/03/1981
Diritto di: Proprieta' per 1/30 (deriva dall'atto 16)

➤ **10. GUIDA Rocco**

📅 dal 28/08/1990 al 30/03/1981
Diritto di: Proprieta' per 10/30 (deriva dall'atto 16)

➤ **11. STRAZZA Giovanni**

📅 dal 28/08/1990 al 30/03/1981
Diritto di: Proprieta' per 5/30 (deriva dall'atto 16)

➤ **12. STRAZZA Giuseppe**

📅 dal 28/08/1990 al 30/03/1981
Diritto di: Proprieta' per 5/30 (deriva dall'atto 16)

➤ **1. GUIDA Rocco (CF GDURCC30D19H467D)**
nato a ROCCHETTA SANT'ANTONIO (FG) il
19/04/1930

📅 dal 15/04/1998 al 16/11/1976
Diritto di: Proprieta' per 20/60 (deriva dall'atto 17)

➤ **1. CICCONE Maria**
(CF CCCMRA46A45I963D)
nata a STORNARELLA (FG) il 05/01/1946

📅 dal 15/04/1998 al 15/04/1998
Diritto di: Da verificare proprietaria per 2/30 in
comunione legale (deriva dall'atto 18)

➤ **1. CICCONE Maria**
(CF CCCMRA46A45I963D)
nata a STORNARELLA (FG) il 05/01/1946

📅 dal 15/04/1998 al 15/04/1998
Diritto di: Da verificare proprietaria per 3/30 in
comunione legale (deriva dall'atto 19)

➤ **1. INTESAZIONE PARZIALE**

📅 dal 15/04/1998 al 15/04/1998
Diritto di: Da verificare (deriva dall'atto 18)

➤ **1. STRAZZA Giovanni**
(CF STRGNN26B11H467Z)
nato a ROCCHETTA SANT'ANTONIO (FG) il
11/02/1926

17. RETTIFICA DI INTESAZIONE ALL'ATTUALITA'
del 15/04/1998 Pubblico ufficiale NOT. VASSALLI Sede
DELICETO (FG) Repertorio n. 30626 - ISTANZA
113996/06 CONV.DV 4169/98 ATTO Voltura n.
17549.1/2006 - Pratica n. FG0136966 in atti dal
21/06/2006

18. Atto del 15/04/1998 Pubblico ufficiale VASSALLI
FRANCESCO Sede DELICETO (FG) Repertorio n.
30626 - Trascrizione n. 5296.2/1998 in atti dal
15/10/1999

19. Atto del 15/04/1998 Pubblico ufficiale VASSALLI
FRANCESCO Sede DELICETO (FG) Repertorio n.
30626 - Voltura n. 4169.3/1998 in atti dal 15/10/1999

📅 dal 15/04/1998 al 20/03/2008
Diritto di: Proprieta' per 10/60 (deriva dall'atto 17)

➤ **2. CICCONE Felicia (CF CCCFLC34T67I963J)**
nata a STORNARELLA (FG) il 27/12/1934

📅 dal 15/04/1998 al 02/05/2022
Diritto di: Proprieta' per 2/60 (deriva dall'atto 17)

➤ **3. CICCONE Maria**
(CF CCCMRA46A45I963D)
nata a STORNARELLA (FG) il 05/01/1946

📅 dal 15/04/1998 al 27/03/2023
Diritto di: Proprieta' per 6/60 con ruggiero potito in regime di comunione dei beni (deriva dall'atto 17)

➤ **4. RUGGIERO Potito**
(CF RGGPTT41L28I963Y)
nato a STORNARELLA (FG) il 28/07/1941

📅 dal 15/04/1998 al 27/03/2023
Diritto di: Proprieta' per 6/60 con ciccione maria in regime di comunione dei beni (deriva dall'atto 17)

➤ **5. CICCONE Maria**
(CF CCCMRA46A45I963D)
nata a STORNARELLA (FG) il 05/01/1946

📅 dal 15/04/1998
Diritto di: Proprieta' per 2/60 (deriva dall'atto 17)

➤ **6. CICCONE Pasquale**
(CF CCCPQL44B11I963W)
nato a STORNARELLA (FG) il 11/02/1944

📅 dal 15/04/1998
Diritto di: Proprieta' per 2/60 (deriva dall'atto 17)

➤ **7. CICCONE Saverio**
(CF CCCSVR09T14I963D)
nato a STORNARELLA (FG) il 14/12/1909

📅 dal 15/04/1998
Diritto di: Proprieta' per 2/60 (deriva dall'atto 17)

➤ **8. STRAZZA Giuseppe**
(CF STRGPP30S08H467K)
nato a ROCCHETTA SANT'ANTONIO (FG) il 08/11/1930

📅 dal 15/04/1998
Diritto di: Proprieta' per 10/60 (deriva dall'atto 17)

➤ **1. STRAZZA Pasquale**
(CF STRPQL59B16I963V)
nato a STORNARELLA (FG) il 16/02/1959

📅 dal 20/03/2008
Diritto di: Proprieta' per 10/60 comunione de residuo (deriva dall'atto 20)

➤ **1. CICCONE Felicia (CF CCCFLC34T67I963J)**
nata a STORNARELLA (FG) il 27/12/1934

📅 dal 20/06/2016 al 01/08/2016
Diritto di: Proprieta' per 2/60 (deriva dall'atto 21)

20. Atto del 20/03/2008 Pubblico ufficiale SANNONER ROSSELLA Sede FOGGIA (FG) Repertorio n. 35856 - COMPRAVENDITA Nota presentata con Modello Unico n. 5745.2/2008 Reparto PI di FOGGIA in atti dal 02/04/2008

21. TESTAMENTO OLOGRAFO del 20/06/2016 Pubblico ufficiale NOT ELENA CALICE Sede ORTA NOVA (FG) Repertorio n. 7386 - UU Sede CERIGNOLA (FG) Registrazione Volume 9990 n. 445 registrato in data 02/11/2016 - SUCC IN MORTE DI STRAZZA GIUSEPPE Voltura n. 17837.2/2016 - Pratica n. FG0216442 in atti dal 15/11/2016

- **2. CICCONE Maria**
(CF CCCMRA46A45I963D)
nata a STORNARELLA (FG) il 05/01/1946
📅 dal 20/06/2016 al 01/08/2016
Diritto di: Proprieta' per 6/60 in regime di comunione dei beni con RUGGIERO POTITO (deriva dall'atto 21)
- **3. CICCONE Maria**
(CF CCCMRA46A45I963D)
nata a STORNARELLA (FG) il 05/01/1946
📅 dal 20/06/2016 al 01/08/2016
Diritto di: Proprieta' per 2/60 (deriva dall'atto 21)
- **4. CICCONE Pasquale**
(CF CCCPQL44B11I963W)
nato a STORNARELLA (FG) il 11/02/1944
📅 dal 20/06/2016 al 01/08/2016
Diritto di: Proprieta' per 2/60 (deriva dall'atto 21)
- **5. CICCONE Saverio**
(CF CCCSVR09T14I963D)
nato a STORNARELLA (FG) il 14/12/1909
📅 dal 20/06/2016 al 01/08/2016
Diritto di: Proprieta' per 2/60 (deriva dall'atto 21)
- **6. RUGGIERO Potito**
(CF RGGPTT41L28I963Y)
nato a STORNARELLA (FG) il 28/07/1941
📅 dal 20/06/2016 al 01/08/2016
Diritto di: Proprieta' per 6/60 in regime di comunione dei beni con CICCONE MARIA (deriva dall'atto 21)
- **7. SICONOLFI Domenico**
(CF SCNDNC81H12D643B)
nato a FOGGIA (FG) il 12/06/1981
📅 dal 20/06/2016 al 01/08/2016
Diritto di: Proprieta' per 20/60 (deriva dall'atto 21)
- **8. STRAZZA Michelina**
(CF STRMHL58H69I963E)
nata a STORNARELLA (FG) il 29/06/1958
📅 dal 20/06/2016 al 01/08/2016
Diritto di: Proprieta' per 10/60 Regime: bene personale (deriva dall'atto 21)
- **9. STRAZZA Pasquale**
(CF STRPQL59B16I963V)
nato a STORNARELLA (FG) il 16/02/1959
📅 dal 20/06/2016 al 01/08/2016
Diritto di: Proprieta' per 10/60 (deriva dall'atto 21)
- **1. SICONOLFI Domenico**
(CF SCNDNC81H12D643B)
nato a FOGGIA (FG) il 12/06/1981
📅 dal 01/08/2016 al 01/08/2016
Diritto di: Proprieta' per 20/60 (deriva dall'atto 22)

22. TESTAMENTO OLOGRAFO del 01/08/2016
Pubblico ufficiale NOTAR NASTRINO Sede SAN GIOVANNI ROTONDO (FG) Repertorio n. 11150 - UU Sede CERIGNOLA (FG) Registrazione Volume 9990 n. 357 registrato in data 09/09/2016 - SUCCESSIONE TESTAMENTARIA DI SICONOLFI Voltura n. 14722.12/2016 - Pratica n. FG0167569 in atti dal 16/09/2016

- **1. CICCONE Saveria**
(CF CCCSVR46C62I963A)
nata a STORNARELLA (FG) il 22/03/1946
📅 dal 01/08/2016
Diritto di: Proprieta' per 10/60 (deriva dall'atto 23)
- **2. SICONOLFI Domenico**
(CF SCNDNC81H12D643B)
nato a FOGGIA (FG) il 12/06/1981
📅 dal 01/08/2016
Diritto di: Proprieta' per 10/60 (deriva dall'atto 23)
- **1. CANDELINI Angela**
(CF CNDNGL54T54I963V)
nata a STORNARELLA (FG) il 14/12/1954
📅 dal 02/05/2022 al 27/03/2023
Diritto di: Proprieta' per 2/180 (deriva dall'atto 24)
- **2. CANDELINI Generosa**
(CF CNDGRS61M60H501O)
nata a ROMA (RM) il 20/08/1961
📅 dal 02/05/2022 al 27/03/2023
Diritto di: Proprieta' per 2/180 (deriva dall'atto 24)
- **3. CANDELINI Luigi**
(CF CNDLGU59M30H501F)
nato a ROMA (RM) il 30/08/1959
📅 dal 02/05/2022 al 27/03/2023
Diritto di: Proprieta' per 2/180 (deriva dall'atto 24)
- **1. CICCONE Maria**
(CF CCCMRA46A45I963D)
nata a STORNARELLA (FG) il 05/01/1946
📅 dal 27/03/2023
Diritto di: Proprieta' per 7/60 con ruggiero potito in regime di comunione dei beni (deriva dall'atto 25)
- **2. RUGGIERO Potito**
(CF RGGPTT41L28I963Y)
nato a STORNARELLA (FG) il 28/07/1941
📅 dal 27/03/2023
Diritto di: Proprieta' per 7/60 con cicccone maria in regime di comunione dei beni (deriva dall'atto 25)

23. DENUNZIA (NEI PASSAGGI PER CAUSA DI MORTE) del 01/08/2016 Pubblico ufficiale SICONOLFI Sede STORNARELLA (FG) - UU Sede CERIGNOLA (FG) Registrazione Volume 9990 n. 357 registrato in data 09/09/2016 - SUCC. TESTAMENTARIA DI SICONOLFI G. Voltura n. 19778.3/2016 - Pratica n. FG0253869 in atti dal 20/12/2016

24. SUCCESSIONE EX LEGE di CICCONE FELICIA del 02/05/2022 Sede POMEZIA (RM) Registrazione Volume 88888 n. 354817 registrato in data 16/08/2022 - Trascrizione n. 16820.1/2022 Reparto PI di FOGGIA in atti dal 29/08/2022

25. Atto del 27/03/2023 Pubblico ufficiale PUGLIESE TIZIANA Sede CERIGNOLA (FG) Repertorio n. 110 - COMPRAVENDITA Nota presentata con Modello Unico n. 6034.2/2023 Reparto PI di FOGGIA in atti dal 28/03/2023

Catasto terreni

Visura storica per immobile

Situazione degli atti informatizzati dall'impianto meccanografico al 23/11/2023



Immobile di catasto terreni



Causali di aggiornamento ed annotazioni

Informazioni riportate negli atti del catasto al 23/11/2023

Dati identificativi: Comune di ORTA NOVA (G131) (FG)

Foglio 65 Particella 42

Classamento:

Redditi: dominicale Euro 276,27

agrario Euro 143,66

Particella con qualità: SEMIN IRRIG di classe U

Superficie: 42.795 m²

> Intestati catastali

➤ 1. SOCIETA' AGRICOLA DI RAGAZZOMARIANO & ALESSANDRO S.S. (CF 04032680714)

sede in ASCOLI SATRIANO (FG)

Diritto di: Proprieta' per 1/1 con patto di riservato dominio a favore i.s.m.e.a.

> Dati identificativi

📅 dall'impianto

Impianto meccanografico del 16/12/1976

Immobile attuale

Comune di ORTA NOVA (G131) (FG)

Foglio 65 Particella 42

> Dati di classamento

📅 dall'impianto al 14/12/2021

Impianto meccanografico del 16/12/1976

Immobile attuale

Comune di ORTA NOVA (G131) (FG)

Foglio 65 Particella 42

Redditi: dominicale Euro 143,66 Lire 278.168

agrario Euro 110,51 Lire 213.975

Particella con qualità: SEMINATIVO di classe 03

Superficie: 42.795 m²

Partita: 7945

📅 dal 14/12/2021

Immobile attuale

Comune di **ORTA NOVA (G131) (FG)**

Foglio **65** Particella **42**

Redditi: dominicale **Euro 276,27**

agrario **Euro 143,66**

Particella con qualità: **SEMIN IRRIG** di classe **U**
Superficie: **42.795 m²**

TABELLA DI VARIAZIONE del 04/05/2021 Pratica n. FG0158430 in atti dal 14/12/2021 TRASMISSIONE DATI AGEA AI SENSI DEL DL 3.10.2006 N. 262 (n. 158430.1/2021)

Annotazioni: - classamento per parificazione con la qualità 36 - uliveto, classe 01 - variazione culturale eseguita ai sensi del dl 3.10.2006 n. 262, convertito con modificazioni nella legge 24.11.2006 n. 286 e successive modificazioni (anno 2021) - eseguita a seguito di dichiarazione resa il 04/05/2021 all'organismo pagatore agea con la domanda agea.adu.2021.0161102 (scheda validazione/fascicolo prot. n. agea. caa1775.2021.0000530)

> Storia degli intestati dell'immobile

Dati identificativi: Immobile attuale - Comune di ORTA NOVA (G131) (FG) Foglio 65 Particella 42

➤ **1. STRAZZA Giuseppe**
(CF STRGPP30S08H467K)
nato a ROCCHETTA SANT'ANTONIO (FG) il
08/11/1930

📅 dall'impianto al 20/06/2016
Diritto di: Proprieta' per 1000/1000 (deriva dall'atto 1)

➤ **1. STRAZZA Michela**
(CF STRMHL58H69I963E)
nata a STORNARELLA (FG) il 29/06/1958
📅 dal 20/06/2016 al 14/12/2016
Diritto di: Proprieta' per 1/1 Regime: bene
personale (deriva dall'atto 2)

➤ **1. ISTITUTO DI SERVIZI PER IL MERCATO
AGRICOLA ALIMENTARE - ISMEA - ENTE DI
DIRITTO PUBBLICO ECONOMICO**
(CF 08037790584)
sede in ROMA (RM)

📅 dal 14/12/2016 al 14/12/2016
Diritto di: Proprieta' per 1/1 (deriva dall'atto 3)

➤ **1. SOCIETA' AGRICOLA DI RAGAZZOMARIANO
& ALESSANDRO S.S.**
(CF 04032680714)
sede in ASCOLI SATRIANO (FG)

📅 dal 14/12/2016
Diritto di: Proprieta' per 1/1 con patto di riservato
dominio a favore i.s.m.e.a. (deriva dall'atto 4)

1. Impianto meccanografico del 16/12/1976

2. TESTAMENTO OLOGRAFO del 20/06/2016
Pubblico ufficiale NOT ELENA CALICE Sede ORTA
NOVA (FG) Repertorio n. 7386 - UU Sede CERIGNOLA
(FG) Registrazione Volume 9990 n. 445 registrato in
data 02/11/2016 - SUCC IN MORTE DI STRAZZA
GIUSEPPE Voltura n. 17837.1/2016 - Pratica n.
FG0216442 in atti dal 15/11/2016

3. Atto del 14/12/2016 Pubblico ufficiale MILLOZZA
MARGHERITA Sede ROMA (RM) Repertorio n. 27487 -
COMPRAVENDITA Nota presentata con Modello Unico
n. 356.1/2017 Reparto PI di FOGGIA in atti dal
10/01/2017

4. Atto del 14/12/2016 Pubblico ufficiale NOTAIO M
MILLOZZA Sede ROMA (RM) Repertorio n. 27489 - UU
Sede ROMA (RM) Registrazione n. 375 registrato in
data 05/01/2017 - VENDITA CON PATTO DI
RISERVATO DOMINIO Voltura n. 5357.1/2017 - Pratica
n. FG0053485 in atti dal 28/03/2017

Visura telematica

Tributi speciali: Euro 0,90

Catasto terreni

Visura storica per immobile

Situazione degli atti informatizzati dall'impianto meccanografico al 23/11/2023



Immobile di catasto terreni



Causali di aggiornamento ed annotazioni

Informazioni riportate negli atti del catasto al 23/11/2023

Dati identificativi: Comune di ORTA NOVA (G131) (FG)

Foglio 65 Particella 61

Classamento:

Redditi: dominicale Euro 213,49

agrario Euro 164,23

Particella con qualità: **SEMINATIVO** di classe 3

Superficie: 63.597 m²

Annotazione di immobile: COMPRENDE LE P.LLE 82, 73, 63, 62, 68, 72, 81, 80, 71, 67 E 78-

> Intestati catastali

➤ 1. CICCONE Maria (CF CCCMRA46A45I963D)

nata a STORNARELLA (FG) il 05/01/1946

Diritto di: Proprieta' per 1000/1000 in regime di comunione dei beni

> Dati identificativi

📅 dall'impianto al 24/03/1993

Immobile predecessore

Comune di ORTA NOVA (G131) (FG)

Foglio 65 Particella 39

Impianto meccanografico del 16/12/1976

📅 dal 24/03/1993

Immobile attuale

Comune di ORTA NOVA (G131) (FG)

Foglio 65 Particella 61

FRAZIONAMENTO in atti dal 24/03/1993 (n. 1024. F01/1983)

Sono stati inoltre variati/soppressi i seguenti immobili:

Comune: **ORTA NOVA (G131) (FG)**

Foglio 65 Particella 60

Foglio 65 Particella 62

Foglio 65 Particella 65

Foglio 65 Particella 64

Foglio 65 Particella 63

Foglio 65 Particella 39

> Dati di classamento

 **dall'impianto al 24/03/1993**

Immobile predecessore

Comune di **ORTA NOVA (G131) (FG)**

Foglio **65** Particella **39**

Redditi: dominicale **Euro 75,42 Lire 146.039**

agrario **Euro 41,90 Lire 81.133**

Particella con qualità: **PASCOLO** di classe **02**
Superficie: **32.453 m²**

Partita: **7947**

Impianto meccanografico del 16/12/1976

 **dal 13/11/1980 al 12/03/2007**

Immobile attuale

Comune di **ORTA NOVA (G131) (FG)**

Foglio **65** Particella **61**

Redditi: dominicale **Euro 8,17 Lire 15.822**

agrario **Euro 4,54 Lire 8.790**

Particella con qualità: **PASCOLO** di classe **02**
Superficie: **3.516 m²**

Partita: **103745**

ISTRUMENTO (ATTO PUBBLICO) del 13/11/1980 in
atti dal 22/09/1994 (n. 1026.1/1983)

 **dal 12/03/2007 al 10/08/2011**

Immobile attuale

Comune di **ORTA NOVA (G131) (FG)**

Foglio **65** Particella **61**

Redditi: dominicale **Euro 11,80**

agrario **Euro 9,08**

Particella con qualità: **SEMINATIVO** di classe **03**
Superficie: **3.516 m²**

TABELLA DI VARIAZIONE del 12/03/2007 Pratica n.
FG0133295 in atti dal 12/03/2007 TRASMISSIONE
DATI AI SENSI DEL DECRETO 262 DEL 3 OTTOBRE
2006 (n. 51903.1/2007)

Annotazione di immobile: passaggi intermedi da
esaminare - variazione colturale ex d.l. n. 262/06 -
qualità dichiarata o parificata a coltura presente nel
quadro tariffario

 **dal 10/08/2011**

Immobile attuale

Comune di **ORTA NOVA (G131) (FG)**

Foglio **65** Particella **61**

Redditi: dominicale **Euro 213,49**

agrario **Euro 164,23**

Particella con qualità: **SEMINATIVO** di classe **03**
Superficie: **63.597 m²**

TABELLA DI VARIAZIONE del 10/08/2011 Pratica n.
FG0227547 in atti dal 10/08/2011 ACCORPAMENTO
DI P.LLE SU DICHIARAZIONE DI PARTE (n.
225466.1/2011)

Annotazione di immobile: comprende le p.lle 82, 73, 63,
62, 68, 72, 81, 80, 71, 67 e 78-

**Sono stati inoltre variati/soppressi i seguenti
immobili:**

Comune: **ORTA NOVA (G131) (FG)**

Foglio 65 Particella 68

Foglio 65 Particella 82

Foglio 65 Particella 81

Foglio 65 Particella 78

Foglio 65 Particella 72

Foglio 65 Particella 71

Foglio 65 Particella 67

Foglio 65 Particella 73

Foglio 65 Particella 63

Foglio 65 Particella 62
Foglio 65 Particella 80

> Altre variazioni

📅 dal 15/04/1998 al 12/03/2007

Immobile attuale

Comune di ORTA NOVA (G131) (FG)

Foglio 65 Particella 61

ISTRUMENTO (ATTO PUBBLICO) del 15/04/1998 in atti dal 15/10/1999 (n. 5296.1/1998)

Annotazione di immobile: passaggi intermedi da esaminare

Sono stati inoltre variati/soppressi i seguenti immobili:

Comune: ORTA NOVA (G131) (FG)

Foglio 65 Particella 87

Foglio 65 Particella 95

Foglio 65 Particella 76

Foglio 65 Particella 86

Foglio 65 Particella 39

Foglio 65 Particella 13

Foglio 65 Particella 19

Foglio 65 Particella 94

Foglio 65 Particella 80

Foglio 65 Particella 67

Foglio 65 Particella 93

Foglio 65 Particella 85

Foglio 65 Particella 78

Foglio 65 Particella 71

Foglio 65 Particella 43

> Storia degli intestati dell'immobile

Dati identificativi: Immobile predecessore - Comune di ORTA NOVA (G131) (FG) Foglio 65 Particella 39

➤ 1. **CICCONE Saverio**

(CF CCCSVR09T14I963D)

nato a STORNARELLA (FG) il 14/12/1909

📅 dall'impianto al 06/11/1980

Diritto di: Da verificare (deriva dall'atto 1)

1. Impianto meccanografico del 16/12/1976

➤ 1. **CICCONE Francesco**

(CF CCCFNC39T08I963A)

nato a STORNARELLA (FG) il 08/12/1939

📅 dal 06/11/1980 al 30/03/1981

Diritto di: Da verificare (deriva dall'atto 2)

2. Atto del 06/11/1980 Pubblico ufficiale CARBONE Sede CERIGNOLA (FG) Repertorio n. 54638 - UR Sede CERIGNOLA (FG) Registrazione n. 3147 registrato in data 24/11/1980 - Voltura n. 102283 in atti dal 17/10/1985

➤ 1. **GUIDA Giuseppe Michele**

(CF GDUGPP44E04H467Y)

nato a ROCCHETTA SANT'ANTONIO (FG) il 04/05/1944

📅 dal 30/03/1981 al 15/04/1998

Diritto di: Da verificare (deriva dall'atto 3)

3. SCRITTURA PRIVATA del 30/03/1981 Pubblico ufficiale CARBONE SALVATORE Sede CERIGNOLA (FG) Repertorio n. 55146 Sede CERIGNOLA (FG) Registrazione n. 207 registrato in data 17/04/1981 - n. 3435.2/1981 in atti dal 24/03/1993

Dati identificativi: Immobile attuale - Comune di ORTA NOVA (G131) (FG) Foglio 65 Particella 61

Direzione Provinciale di Foggia
Ufficio Provinciale - Territorio
Servizi Catastali

➤ **2. GUIDA Giuseppe Michele**
(CF GDUGPP44E04H467Y)
nato a ROCCHETTA SANT'ANTONIO (FG) il
04/05/1944

📅 dal 30/03/1981 al 15/04/1998
Diritto di: Da verificare (deriva dall'atto 3)

➤ **1. CICCONE Francesco**
(CF CCCFNC39T08I963A)
nato a STORNARELLA (FG) il 08/12/1939

📅 dal 24/03/1993 al 30/03/1981
Diritto di: Da verificare (deriva dall'atto 4)

➤ **1. CICCONE Maria**
(CF CCCMRA46A45I963D)
nata a STORNARELLA (FG) il 05/01/1946

📅 dal 15/04/1998
Diritto di: Proprieta' per 1000/1000 in regime di
comunione dei beni (deriva dall'atto 5)

4. FRAZIONAMENTO in atti dal 24/03/1993 (n. 1024.
F01/1983)

5. Atto del 15/04/1998 Pubblico ufficiale VASSALLI
FRANCESCO Sede DELICETO (FG) Repertorio n.
30626 - Trascrizione n. 5296.1/1998 in atti dal
15/10/1999

Visura telematica

Tributi speciali: Euro 0,90

Catasto terreni

Visura storica per immobile

Situazione degli atti informatizzati dall'impianto meccanografico al 23/11/2023



Immobile di catasto terreni



Causali di aggiornamento ed annotazioni

Informazioni riportate negli atti del catasto al 23/11/2023

Dati identificativi: Comune di ORTA NOVA (G131) (FG)

Foglio 65 Particella 65

Classamento:

Redditi: dominicale Euro 71,23

agrario Euro 54,80

Particella con qualità: **SEMINATIVO** di classe 3

Superficie: 21.220 m²

Annotazione di immobile: COMPRENDE LA P.LLA 75-

> Intestati catastali

➤ 1. CICCONE Maria (CF CCCMRA46A45I963D)

nata a STORNARELLA (FG) il 05/01/1946

Diritto di: Proprieta' per 1000/1000

> Dati identificativi

📅 dall'impianto al 24/03/1993

Immobile predecessore

Comune di ORTA NOVA (G131) (FG)

Foglio 65 Particella 39

Impianto meccanografico del 16/12/1976

📅 dal 24/03/1993

Immobile attuale

Comune di ORTA NOVA (G131) (FG)

Foglio 65 Particella 65

FRAZIONAMENTO in atti dal 24/03/1993 (n. 1024. F01/1983)

Sono stati inoltre variati/soppressi i seguenti immobili:

Comune: ORTA NOVA (G131) (FG)

Foglio 65 Particella 60

Foglio 65 Particella 62

Foglio 65 Particella 61

Foglio 65 Particella 64

Foglio 65 Particella 63

Foglio 65 Particella 39

> Dati di classamento

 dall'impianto al 24/03/1993

Immobile predecessore

Comune di **ORTA NOVA (G131) (FG)**

Foglio **65** Particella **39**

Redditi: dominicale **Euro 75,42 Lire 146.039**

agrario **Euro 41,90 Lire 81.133**

Particella con qualità: **PASCOLO** di classe **02**
Superficie: **32.453 m²**

Partita: **7947**

Impianto meccanografico del 16/12/1976

 dal 24/03/1993 al 12/03/2007

Immobile attuale

Comune di **ORTA NOVA (G131) (FG)**

Foglio **65** Particella **65**

Redditi: dominicale **Euro 14,95 Lire 28.953**

agrario **Euro 8,31 Lire 16.085**

Particella con qualità: **PASCOLO** di classe **02**
Superficie: **6.434 m²**

Partita: **10973**

FRAZIONAMENTO in atti dal 24/03/1993 (n. 1024.
F01/1983)

 dal 12/03/2007 al 10/08/2011

Immobile attuale

Comune di **ORTA NOVA (G131) (FG)**

Foglio **65** Particella **65**

Redditi: dominicale **Euro 21,60**

agrario **Euro 16,61**

Particella con qualità: **SEMINATIVO** di classe **03**
Superficie: **6.434 m²**

Sono stati inoltre variati/soppressi i seguenti immobili:

Comune: **ORTA NOVA (G131) (FG)**

Foglio 65 Particella 60

Foglio 65 Particella 62

Foglio 65 Particella 61

Foglio 65 Particella 64

Foglio 65 Particella 63

Foglio 65 Particella 39

TABELLA DI VARIAZIONE del 12/03/2007 Pratica n.
FG0133299 in atti dal 12/03/2007 TRASMISSIONE
DATI AI SENSI DEL DECRETO 262 DEL 3 OTTOBRE
2006 (n. 51907.1/2007)

Annotazioni: variazione colturale ex d.l. n. 262/06 -
qualità dichiarata o parificata a coltura presente nel
quadro tariffario

 dal 10/08/2011

Immobile attuale

Comune di **ORTA NOVA (G131) (FG)**

Foglio **65** Particella **65**

Redditi: dominicale **Euro 71,23**

agrario **Euro 54,80**

Particella con qualità: **SEMINATIVO** di classe **03**
Superficie: **21.220 m²**

TABELLA DI VARIAZIONE del 10/08/2011 Pratica n.
FG0227524 in atti dal 10/08/2011 ACCORPAMENTO
DI P.LLE SU DICHIARAZIONE DI PARTE (n.
225466.1/2011)

Annotazione di immobile: comprende la p.lla 75-

Sono stati inoltre variati/soppressi i seguenti immobili:

Comune: **ORTA NOVA (G131) (FG)**

Foglio 65 Particella 75

> Storia degli intestati dell'immobile

Dati identificativi: Immobile predecessore - Comune di ORTA NOVA (G131) (FG) Foglio 65 Particella 39

- **1. CICCONE Saverio**
(CF CCCSVR09T14I963D)
nato a STORNARELLA (FG) il 14/12/1909
📄 dall'impianto al 06/11/1980
Diritto di: Da verificare (deriva dall'atto 1)
1. Impianto meccanografico del 16/12/1976
- **1. CICCONE Francesco**
(CF CCCFNC39T08I963A)
nato a STORNARELLA (FG) il 08/12/1939
📄 dal 06/11/1980 al 30/03/1981
Diritto di: Da verificare (deriva dall'atto 2)
2. Atto del 06/11/1980 Pubblico ufficiale CARBONE Sede CERIGNOLA (FG) Repertorio n. 54638 - UR Sede CERIGNOLA (FG) Registrazione n. 3147 registrato in data 24/11/1980 - Voltura n. 102283 in atti dal 17/10/1985
- **1. GUIDA Giuseppe Michele**
(CF GDUGPP44E04H467Y)
nato a ROCCHETTA SANT'ANTONIO (FG) il 04/05/1944
📄 dal 30/03/1981 al 15/04/1998
Diritto di: Da verificare (deriva dall'atto 3)
3. SCRITTURA PRIVATA del 30/03/1981 Pubblico ufficiale CARBONE SALVATORE Sede CERIGNOLA (FG) Repertorio n. 55146 Sede CERIGNOLA (FG) Registrazione n. 207 registrato in data 17/04/1981 - n. 3435.2/1981 in atti dal 24/03/1993

Dati identificativi: Immobile attuale - Comune di ORTA NOVA (G131) (FG) Foglio 65 Particella 65

- **1. CICCONE Maria**
(CF CCCMRA46A45I963D)
nata a STORNARELLA (FG) il 05/01/1946
📄 dal 07/11/1980
Diritto di: Proprieta' per 1000/1000 (deriva dall'atto 4)
4. Atto del 07/11/1980 Pubblico ufficiale CARBONE Sede CERIGNOLA (FG) Repertorio n. 54643 - UR Sede CERIGNOLA (FG) Registrazione n. 3151 registrato in data 24/11/1980 - n. 1024.1/1983 in atti dal 22/09/1994
- **1. CICCONE Francesco**
(CF CCCFNC39T08I963A)
nato a STORNARELLA (FG) il 08/12/1939
📄 dal 24/03/1993 al 07/11/1980
Diritto di: Da verificare (deriva dall'atto 5)
5. FRAZIONAMENTO in atti dal 24/03/1993 (n. 1024. F01/1983)

Visura telematica

Tributi speciali: Euro 0,90

Catasto terreni

Visura storica per immobile

Situazione degli atti informatizzati dall'impianto meccanografico al 23/11/2023



Immobile di catasto terreni



Causali di aggiornamento ed annotazioni

Informazioni riportate negli atti del catasto al 23/11/2023

Dati identificativi: Comune di ORTA NOVA (G131) (FG)

Foglio 65 Particella 74

Classamento:

Redditi: dominicale Euro 71,23

agrario Euro 54,80

Particella con qualità: **SEMINATIVO** di classe 3

Superficie: 21.220 m²

Annotazione di immobile: COMPRENDE IL N.N 64. VARIAZIONE ESEGUITA SU DICHIARAZIONE DI PARTE.

> Intestati catastali

> 1. CICCONE Maria (CF CCCMRA46A45I963D)

nata a STORNARELLA (FG) il 05/01/1946

Diritto di: Proprieta' per 1/2

> 2. RUGGIERO Potito (CF RGGPTT41L28I963Y)

nato a STORNARELLA (FG) il 28/07/1941

Diritto di: Proprieta' per 1/2

> Dati identificativi

📅 dall'impianto al 06/11/1980

Immobile predecessore

Comune di ORTA NOVA (G131) (FG)

Foglio 65 Particella 43

Impianto meccanografico del 16/12/1976

📅 dal 06/11/1980

Immobile attuale

Comune di ORTA NOVA (G131) (FG)

Foglio 65 Particella 74

FRAZIONAMENTO del 06/11/1980 in atti dal 17/10/1985 CARBONE (n. 102283)

Sono stati inoltre variati/soppressi i seguenti immobili:

Comune: ORTA NOVA (G131) (FG)

Foglio 65 Particella 70

Foglio 65 Particella 73

Foglio 65 Particella 77

Foglio 65 Particella 72

Foglio 65 Particella 75

Foglio 65 Particella 71
Foglio 65 Particella 78
Foglio 65 Particella 43
Foglio 65 Particella 76

> Dati di classamento

 dall'impianto al 06/11/1980

Impianto meccanografico del 16/12/1976

Immobile predecessore

Comune di ORTA NOVA (G131) (FG)

Foglio 65 Particella 43

Redditi: dominicale Euro 347,11 Lire 672.107

agrario Euro 267,01 Lire 517.005

Particella con qualità: SEMINATIVO di classe 03
Superficie: 103.401 m²

Partita: 7947

 dal 06/11/1980 al 10/08/2011

FRAZIONAMENTO del 06/11/1980 in atti dal
17/10/1985 CARBONE (n. 102283)

Immobile attuale

Comune di ORTA NOVA (G131) (FG)

Foglio 65 Particella 74

Redditi: dominicale Euro 50,38 Lire 97.546

agrario Euro 38,75 Lire 75.035

Particella con qualità: SEMINATIVO di classe 03
Superficie: 15.007 m²

Partita: 7947

Sono stati inoltre variati/soppressi i seguenti immobili:

Comune: ORTA NOVA (G131) (FG)

Foglio 65 Particella 70

Foglio 65 Particella 73

Foglio 65 Particella 77

Foglio 65 Particella 72

Foglio 65 Particella 75

Foglio 65 Particella 71

Foglio 65 Particella 78

Foglio 65 Particella 43

Foglio 65 Particella 76

 dal 10/08/2011

TABELLA DI VARIAZIONE del 10/08/2011 Pratica n.
FG0227487 in atti dal 10/08/2011 FUSIONE DI
PARTICELLE (n. 225465.1/2011)

Immobile attuale

Comune di ORTA NOVA (G131) (FG)

Foglio 65 Particella 74

Redditi: dominicale Euro 71,23

agrario Euro 54,80

Particella con qualità: SEMINATIVO di classe 03
Superficie: 21.220 m²

Annotazione di immobile: comprende il n.n 64.
variazione eseguita su dichiarazione di parte.

Sono stati inoltre variati/soppressi i seguenti immobili:

Comune: ORTA NOVA (G131) (FG)

Foglio 65 Particella 64

> Storia degli intestati dell'immobile

Dati identificativi: Immobile predecessore - Comune di ORTA NOVA (G131) (FG) Foglio 65 Particella 43

- **1. CICCONE Saverio**
(CF CCCSVR09T14I963D)
nato a STORNARELLA (FG) il 14/12/1909
1. Impianto meccanografico del 16/12/1976
📅 dall'impianto al 06/11/1980
Diritto di: Da verificare (deriva dall'atto 1)
- **1. CICCONE Francesco**
(CF CCCFNC39T08I963A)
nato a STORNARELLA (FG) il 08/12/1939
2. Atto del 06/11/1980 Pubblico ufficiale CARBONE
Sede CERIGNOLA (FG) Repertorio n. 54638 - UR Sede
CERIGNOLA (FG) Registrazione n. 3147 registrato in
data 24/11/1980 - Voltura n. 102283 in atti dal
17/10/1985
📅 dal 06/11/1980 al 30/03/1981
Diritto di: Da verificare (deriva dall'atto 2)

Dati identificativi: Immobile attuale - Comune di ORTA NOVA (G131) (FG) Foglio 65 Particella 74

- **1. CICCONE Saverio**
(CF CCCSVR09T14I963D)
nato a STORNARELLA (FG) il 14/12/1909
3. FRAZIONAMENTO del 06/11/1980 Voltura in atti dal
17/10/1985 Repertorio n.: 54638 Sede CERIGNOLA
(FG) Registrazione UR Sede CERIGNOLA (FG) n. 3147
del 24/11/1980 CARBONE (n. 102283
📅 dal 06/11/1980 al 30/12/1980
Diritto di: Da verificare (deriva dall'atto 3)
- **1. CICCONE Antonietta**
(CF CCCNNT36B64I963E)
nata a STORNARELLA (FG) il 24/02/1936
4. Atto del 30/12/1980 Pubblico ufficiale PANICO
GIUSEPPE Sede CERIGNOLA (FG) Repertorio n.
83278 - UR Sede CERIGNOLA (FG) Registrazione -
Voltura n. 119081 in atti dal 17/10/1985
📅 dal 30/12/1980 al 03/03/1981
Diritto di: Da verificare (deriva dall'atto 4)
- **1. CICCONE Maria**
(CF CCCMRA46A45I963D)
nata a STORNARELLA (FG) il 05/01/1946
5. Atto del 03/03/1981 Pubblico ufficiale PANICO
GIUSEPPE Sede CERIGNOLA (FG) Repertorio n.
83364 Sede CERIGNOLA (FG) Registrazione n. 710
registrato in data 16/03/1981 - n. 2587.1/1981 in atti
dal 22/06/1994
📅 dal 03/03/1981
Diritto di: Proprieta' per 1/2 (deriva dall'atto 5)
- **2. RUGGIERO Potito**
(CF RGGPTT41L28I963Y)
nato a STORNARELLA (FG) il 28/07/1941
📅 dal 03/03/1981
Diritto di: Proprieta' per 1/2 (deriva dall'atto 5)

Visura telematica

Tributi speciali: Euro 0,90

Catasto terreni

Visura storica per immobile

Situazione degli atti informatizzati dall'impianto meccanografico al 23/11/2023



Immobile di catasto terreni



Causali di aggiornamento ed annotazioni

Informazioni riportate negli atti del catasto al 23/11/2023

Dati identificativi: Comune di ORTA NOVA (G131) (FG)

Foglio 65 Particella 120

Classamento:

Redditi: dominicale Euro 117,35

agrario Euro 90,27

Particella con qualità: SEMINATIVO di classe 3

Superficie: 34.956 m²

> Intestati catastali

> 1. SALVATORE Teresa (CF SLVTRS63M49B776X)

nata a CARIFE (AV) il 09/08/1963

Diritto di: Proprietà per 1/1 in regime di separazione dei beni

> Dati identificativi

📅 dal 08/05/2008 al 08/05/2008

Immobile predecessore

Comune di ORTA NOVA (G131) (FG)

Foglio 65 Particella 112

Variazione del 08/05/2008 Pratica n. FG0154506 in atti dal 08/05/2008 (n. 154506.1/2008)

Annotazioni: comprende le particelle:37,41

Sono stati inoltre variati/soppressi i seguenti immobili:

Comune: ORTA NOVA (G131) (FG)

Foglio 65 Particella 110

Foglio 65 Particella 44

Foglio 65 Particella 49

Foglio 65 Particella 7

Foglio 65 Particella 53

Foglio 65 Particella 111

Foglio 65 Particella 41

Foglio 65 Particella 48

Foglio 65 Particella 14

Foglio 65 Particella 20

Foglio 65 Particella 37

📅 dal 08/05/2008

Immobile attuale

Comune di ORTA NOVA (G131) (FG)

Foglio 65 Particella 120

FRAZIONAMENTO del 08/05/2008 Pratica n. FG0154506 in atti dal 08/05/2008 (n. 154506.1/2008)

Sono stati inoltre variati/soppressi i seguenti immobili:

Comune: ORTA NOVA (G131) (FG)

Foglio 65 Particella 123
Foglio 65 Particella 116
Foglio 65 Particella 122
Foglio 65 Particella 110
Foglio 65 Particella 114
Foglio 65 Particella 112
Foglio 65 Particella 111
Foglio 65 Particella 119
Foglio 65 Particella 113
Foglio 65 Particella 118
Foglio 65 Particella 117
Foglio 65 Particella 121
Foglio 65 Particella 115

> Dati di classamento

📅 dal 08/05/2008 al 08/05/2008

Immobile predecessore

Comune di ORTA NOVA (G131) (FG)

Foglio 65 Particella 112

Redditi: dominicale Euro 337,58

agrario Euro 259,68

Particella con qualità: SEMINATIVO di classe 03
Superficie: 100.562 m²

Variazione del 08/05/2008 Pratica n. FG0154506 in atti dal 08/05/2008 (n. 154506.1/2008)

Annotazioni: comprende le particelle:37,41

Sono stati inoltre variati/soppressi i seguenti immobili:

Comune: ORTA NOVA (G131) (FG)

Foglio 65 Particella 110

Foglio 65 Particella 44

Foglio 65 Particella 49

Foglio 65 Particella 7

Foglio 65 Particella 53

Foglio 65 Particella 111

Foglio 65 Particella 41

Foglio 65 Particella 48

Foglio 65 Particella 14

Foglio 65 Particella 20

Foglio 65 Particella 37

📅 dal 08/05/2008

Immobile attuale

Comune di ORTA NOVA (G131) (FG)

Foglio 65 Particella 120

Redditi: dominicale Euro 117,35

agrario Euro 90,27

Particella con qualità: SEMINATIVO di classe 03
Superficie: 34.956 m²

FRAZIONAMENTO del 08/05/2008 Pratica n. FG0154506 in atti dal 08/05/2008 (n. 154506.1/2008)

Sono stati inoltre variati/soppressi i seguenti immobili:

Comune: ORTA NOVA (G131) (FG)

Foglio 65 Particella 123

Foglio 65 Particella 116

Foglio 65 Particella 122

Foglio 65 Particella 110

Foglio 65 Particella 114

Foglio 65 Particella 112

Direzione Provinciale di Foggia
Ufficio Provinciale - Territorio
Servizi Catastali

Foglio 65 Particella 111
Foglio 65 Particella 119
Foglio 65 Particella 113
Foglio 65 Particella 118
Foglio 65 Particella 117
Foglio 65 Particella 121
Foglio 65 Particella 115

> Storia degli intestati dell'immobile

Dati identificativi: Immobile predecessore - Comune di ORTA NOVA (G131) (FG) Foglio 65 Particella 112

➤ **1. SICONOLFI Gerardo**
(CF SCNGRD43C11E245R)
nato a GUARDIA LOMBARDI (AV) il 11/03/1943
📅 dal 08/05/2008 al 08/05/2008
Diritto di: Proprieta' per 1/1 (deriva dall'atto 1)

1. del 08/05/2008 Pratica n. FG0154506 Variazione in atti dal 08/05/2008 (n. 154506.1/2008)

Dati identificativi: Immobile attuale - Comune di ORTA NOVA (G131) (FG) Foglio 65 Particella 120

➤ **1. SICONOLFI Gerardo**
(CF SCNGRD43C11E245R)
nato a GUARDIA LOMBARDI (AV) il 11/03/1943
📅 dal 08/05/2008 al 25/05/2009
Diritto di: Proprieta' per 1/1 (deriva dall'atto 2)

➤ **1. SALVATORE Teresa**
(CF SLVTRS63M49B776X)
nata a CARIFE (AV) il 09/08/1963
📅 dal 25/05/2009 al 25/05/2009
Diritto di: Proprieta' per 1/1 in regime di separazione dei beni (deriva dall'atto 3)

2. FRAZIONAMENTO del 08/05/2008 Pratica n. FG0154506 in atti dal 08/05/2008 (n. 154506.1/2008)

3. Atto del 25/05/2009 Pubblico ufficiale VASSALLI GUSTAVO Sede BOVINO (FG) Repertorio n. 11612 - COMPRAVENDITA (Passaggi intermedi da esaminare)***
RELATIVAMENTE AI SUDDETTI IMMOBILI NON E' STATO ESATTAMENTE VOLTURATO IN CATASTO QUANTO SEGUE: ATTO DI COMPRAVENDITA PER NOTAR GAETANO MAULU CCI DI FOGGIA IN DATA 16 NOVEMBRE 1976 REP. N. 144229, REGISTRATO A FOGGIA IL 19 NOVEMBRE 1976 AL N. 3808. Nota presentata con Modello Unico n. 9553.1/2009 Reparto PI di FOGGIA in atti dal 08/06/2009

➤ **1. SALVATORE Teresa**
(CF SLVTRS63M49B776X)
nata a CARIFE (AV) il 09/08/1963
📅 dal 25/05/2009
Diritto di: Proprieta' per 1/1 in regime di separazione dei beni (deriva dall'atto 4)

4. VOLTURA D'UFFICIO del 25/05/2009 Pubblico ufficiale VASSALLI GUSTAVO Sede BOVINO (FG) Repertorio n. 11612 - CANC. PASS. INT. DA ESAM. - TR 9553/2009 Voltura n. 12618.1/2009 - Pratica n. FG0242332 in atti dal 02/07/2009

Visura telematica

Tributi speciali: Euro 0,90

Catasto terreni

Visura storica per immobile

Situazione degli atti informatizzati dall'impianto meccanografico al 23/11/2023



Immobile di catasto terreni



Causali di aggiornamento ed annotazioni

Informazioni riportate negli atti del catasto al 23/11/2023

Dati identificativi: Comune di ORTA NOVA (G131) (FG)

Foglio 65 Particella 123

Classamento:

Redditi: dominicale Euro 4,73

agrario Euro 3,64

Particella con qualità: SEMINATIVO di classe 3

Superficie: 1.410 m²

> Intestati catastali

> 1. SICONOLFI Antonia (CF SCNNTN70M63C514R)

nata a CERIGNOLA (FG) il 23/08/1970

Diritto di: Proprieta' per 1/1

> Dati identificativi

📅 dal 08/05/2008 al 08/05/2008

Immobile predecessore

Comune di ORTA NOVA (G131) (FG)

Foglio 65 Particella 112

Variazione del 08/05/2008 Pratica n. FG0154506 in atti dal 08/05/2008 (n. 154506.1/2008)

Annotazioni: comprende le particelle:37,41

Sono stati inoltre variati/soppressi i seguenti immobili:

Comune: ORTA NOVA (G131) (FG)

Foglio 65 Particella 110

Foglio 65 Particella 44

Foglio 65 Particella 49

Foglio 65 Particella 7

Foglio 65 Particella 53

Foglio 65 Particella 111

Foglio 65 Particella 41

Foglio 65 Particella 48

Foglio 65 Particella 14

Foglio 65 Particella 20

Foglio 65 Particella 37

📅 dal 08/05/2008

Immobile attuale

Comune di ORTA NOVA (G131) (FG)

Foglio 65 Particella 123

FRAZIONAMENTO del 08/05/2008 Pratica n. FG0154506 in atti dal 08/05/2008 (n. 154506.1/2008)

Sono stati inoltre variati/soppressi i seguenti immobili:

Comune: ORTA NOVA (G131) (FG)

*Foglio 65 Particella 116
Foglio 65 Particella 122
Foglio 65 Particella 120
Foglio 65 Particella 110
Foglio 65 Particella 114
Foglio 65 Particella 112
Foglio 65 Particella 111
Foglio 65 Particella 119
Foglio 65 Particella 113
Foglio 65 Particella 118
Foglio 65 Particella 117
Foglio 65 Particella 121
Foglio 65 Particella 115*

> Dati di classamento

📅 dal 08/05/2008 al 08/05/2008

Immobile predecessore

Comune di **ORTA NOVA (G131) (FG)**

Foglio **65** Particella **112**

Redditi: dominicale **Euro 337,58**

agrario **Euro 259,68**

Particella con qualità: **SEMINATIVO** di classe **03**
Superficie: **100.562 m²**

Variazione del 08/05/2008 Pratica n. FG0154506 in atti dal 08/05/2008 (n. 154506.1/2008)

Annotazioni: comprende le particelle:37,41

Sono stati inoltre variati/soppressi i seguenti immobili:

Comune: **ORTA NOVA (G131) (FG)**

Foglio 65 Particella 110

Foglio 65 Particella 44

Foglio 65 Particella 49

Foglio 65 Particella 7

Foglio 65 Particella 53

Foglio 65 Particella 111

Foglio 65 Particella 41

Foglio 65 Particella 48

Foglio 65 Particella 14

Foglio 65 Particella 20

Foglio 65 Particella 37

📅 dal 08/05/2008

Immobile attuale

Comune di **ORTA NOVA (G131) (FG)**

Foglio **65** Particella **123**

Redditi: dominicale **Euro 4,73**

agrario **Euro 3,64**

Particella con qualità: **SEMINATIVO** di classe **03**
Superficie: **1.410 m²**

FRAZIONAMENTO del 08/05/2008 Pratica n. FG0154506 in atti dal 08/05/2008 (n. 154506.1/2008)

Sono stati inoltre variati/soppressi i seguenti immobili:

Comune: **ORTA NOVA (G131) (FG)**

Foglio 65 Particella 116

Foglio 65 Particella 122

Foglio 65 Particella 120

Foglio 65 Particella 110

Foglio 65 Particella 114

Foglio 65 Particella 112

Foglio 65 Particella 111
Foglio 65 Particella 119
Foglio 65 Particella 113
Foglio 65 Particella 118
Foglio 65 Particella 117
Foglio 65 Particella 121
Foglio 65 Particella 115

> **Storia degli intestati dell'immobile**

Dati identificativi: Immobile predecessore - Comune di ORTA NOVA (G131) (FG) Foglio 65 Particella 112

1. **SICONOLFI Gerardo**
(CF SCNGRD43C11E245R)
nato a GUARDIA LOMBARDI (AV) il 11/03/1943
dal 08/05/2008 al 08/05/2008
Diritto di: Proprieta' per 1/1 (deriva dall'atto 1)

1. del 08/05/2008 Pratica n. FG0154506 Variazione in atti dal 08/05/2008 (n. 154506.1/2008)

Dati identificativi: Immobile attuale - Comune di ORTA NOVA (G131) (FG) Foglio 65 Particella 123

1. **SICONOLFI Gerardo**
(CF SCNGRD43C11E245R)
nato a GUARDIA LOMBARDI (AV) il 11/03/1943
dal 08/05/2008 al 01/08/2016
Diritto di: Proprieta' per 1/1 (deriva dall'atto 2)
1. **SICONOLFI Antonia**
(CF SCNNTN70M63C514R)
nata a CERIGNOLA (FG) il 23/08/1970
dal 01/08/2016
Diritto di: Proprieta' per 1/1 (deriva dall'atto 3)

2. FRAZIONAMENTO del 08/05/2008 Pratica n. FG0154506 in atti dal 08/05/2008 (n. 154506.1/2008)

3. TESTAMENTO OLOGRAFO del 01/08/2016 Pubblico ufficiale NOTAR NASTRINO Sede SAN GIOVANNI ROTONDO (FG) Repertorio n. 11150 - UU Sede CERIGNOLA (FG) Registrazione Volume 9990 n. 357 registrato in data 09/09/2016 - SUCCESSIONE TESTAMENTARIA DI SICONOLFI Voltura n. 14722.1/2016 - Pratica n. FG0167569 in atti dal 16/09/2016

Visura telematica

Tributi speciali: Euro 0,90

COMUNE DI
ORTA NOVA (FG)

FOGLIO N. 66

Catasto terreni
Visura storica per immobile

Situazione degli atti informatizzati dall'impianto meccanografico al 23/11/2023



Immobile di catasto terreni



Causali di aggiornamento ed annotazioni

Informazioni riportate negli atti del catasto al 23/11/2023

Dati identificativi: Comune di ORTA NOVA (G131) (FG)

Foglio 66 Particella 20

Classamento:

Redditi: dominicale Euro 101,53

agrario Euro 78,10

Particella con qualità: SEMINATIVO di classe 3

Superficie: 30.246 m²

> **Intestati catastali**

➤ 1. VOLPONE Maria Domenica (CF VLPMDM42M54I193S)

nata a SANT'AGATA DI PUGLIA (FG) il 14/08/1942

Diritto di: Proprieta' per 1000/1000

> **Dati identificativi**

📅 dall'impianto

Impianto meccanografico del 16/12/1976

Immobile attuale

Comune di ORTA NOVA (G131) (FG)

Foglio 66 Particella 20

> **Dati di classamento**

📅 dall'impianto al 10/12/2010

Impianto meccanografico del 16/12/1976

Immobile attuale

Comune di ORTA NOVA (G131) (FG)

Foglio 66 Particella 20

Redditi: dominicale Euro 84,67 Lire 163.950

agrario Euro 65,13 Lire 126.115

Particella con qualità: SEMINATIVO di classe 03

Superficie: 25.223 m²

Partita: 2536

📅 dal 10/12/2010 al 29/08/2011

Immobile attuale

Comune di **ORTA NOVA (G131) (FG)**

Foglio **66** Particella **20**

Redditi: dominicale **Euro 162,83**

agrario **Euro 84,67**

Particella con qualità: **SEMIN IRRIG** di classe **U**
Superficie: **25.223 m²**

📅 dal 29/08/2011 al 07/09/2012

Immobile attuale

Comune di **ORTA NOVA (G131) (FG)**

Foglio **66** Particella **20**

Redditi: dominicale **Euro 84,67**

agrario **Euro 65,13**

Particella con qualità: **SEMINATIVO** di classe **03**
Superficie: **25.223 m²**

📅 dal 07/09/2012

Immobile attuale

Comune di **ORTA NOVA (G131) (FG)**

Foglio **66** Particella **20**

Redditi: dominicale **Euro 101,53**

agrario **Euro 78,10**

Particella con qualità: **SEMINATIVO** di classe **03**
Superficie: **30.246 m²**

TABELLA DI VARIAZIONE del 10/12/2010 Pratica n. FG0309245 in atti dal 10/12/2010 TRASMISSIONE DATI AGEA AI SENSI DEL DL 3.10.2006 N.262 (n. 16644.1/2010)

Annotazioni: variazione colturale eseguita ai sensi del dl 3.10.2006 n. 262, convertito con modificazioni nella legge 24.11.2006 n. 286 e successive modificazioni (anno 2010) - classamento per parificazione con la qualità 36 - uliveto , classe 01

VARIAZIONE D'UFFICIO del 29/08/2011 Pratica n. FG0234006 in atti dal 29/08/2011 VARIAZIONE DI QUALITA' E RIDETERM. REDDITI A SEGUITO ISTANZA AUTOTUTELA D.L. N. 262/06 (n. 59090.1/2011)

Annotazioni: variazione colturale con efficacia dal 01/01/10.

Sono stati inoltre variati/soppressi i seguenti immobili:

Comune: **ORTA NOVA (G131) (FG)**

Foglio 66 Particella 64

Foglio 66 Particella 59

Foglio 66 Particella 55

VARIAZIONE D'UFFICIO del 06/09/2012 Pratica n. FG0208995 in atti dal 07/09/2012 IST. PER FUSIONE DI PARTICELLE (n. 207998.1/2012)

Annotazioni: variazione colturale con efficacia dal 01/01/10.comprende le p.lle 64, 75.

Sono stati inoltre variati/soppressi i seguenti immobili:

Comune: **ORTA NOVA (G131) (FG)**

Foglio 66 Particella 75

Foglio 66 Particella 64

> **Altre variazioni**

📅 dal 28/07/1987 al 10/12/2010

Immobile attuale

Comune di **ORTA NOVA (G131) (FG)**

Foglio **66** Particella **20**

DENUNZIA (NEI PASSAGGI PER CAUSA DI MORTE) del 28/07/1987 in atti dal 23/09/1991 (n. 4631.1/1988)

Sono stati inoltre variati/soppressi i seguenti immobili:

Comune: **ORTA NOVA (G131) (FG)**

Foglio 66 Particella 55

Foglio 60 Particella 90

Foglio 59 Particella 205

Foglio 60 Particella 22
Foglio 59 Particella 202
Foglio 60 Particella 19
Foglio 59 Particella 201
Foglio 66 Particella 59

> Storia degli intestati dell'immobile

Dati identificativi: Immobile attuale - Comune di ORTA NOVA (G131) (FG) Foglio 66 Particella 20

- **1. AGOSTINACCHIO Errico ; Fu Potito**
📅 dall'impianto al 16/08/1970 antecedente
l'impianto meccanografico
Diritto di: Proprieta' per 1/8 (deriva dall'atto 1)
1. Impianto meccanografico del 16/12/1976
- **2. AGOSTINACCHIO Fiorenza ; Carmela Fu Pietro Ved Agostinacchio**
📅 dall'impianto al 16/08/1970 antecedente
l'impianto meccanografico
Diritto di: Usufruttuario parziale (deriva dall'atto 1)
- **3. AGOSTINACCHIO Giulio ; Fu Potito**
📅 dall'impianto al 16/08/1970 antecedente
l'impianto meccanografico
Diritto di: Comproprietario per per 7/8 (deriva dall'atto 1)
- **4. AGOSTINACCHIO Oreste ; Fu Potito**
📅 dall'impianto al 16/08/1970 antecedente
l'impianto meccanografico
Diritto di: Comproprietario per per 7/8 (deriva dall'atto 1)
- **5. AGOSTINACCHIO Vito ; Fu Potito**
📅 dall'impianto al 16/08/1970 antecedente
l'impianto meccanografico
Diritto di: Comproprietario per per 7/8 (deriva dall'atto 1)
- **1. AGOSTINACCHIO Enrico**
nato a ASCOLI SATRIANO (FG) il 02/11/1899
📅 dal 16/08/1970 al 21/01/1973
Diritto di: Proprieta' per 1/8 (deriva dall'atto 2)
2. DENUNZIA (NEI PASSAGGI PER CAUSA DI MORTE) del 16/08/1970 - UR Sede ASCOLI SATRIANO (FG) Registrazione Volume 47 n. 71 registrato in data 11/11/1972 - Voltura n. 37481 in atti dal 10/10/1981
- **2. AGOSTINACCHIO Giulio (CF GSTGLI10P15A463A)**
nato a ASCOLI SATRIANO (FG) il 15/09/1910
📅 dal 16/08/1970 al 21/01/1973
Diritto di: Comproprietario per per 7/8 (deriva dall'atto 2)
- **3. AGOSTINACCHIO Oreste (CF GSTRST04A16A463J)**
nato a ASCOLI SATRIANO (FG) il 16/01/1904
📅 dal 16/08/1970 al 21/01/1973
Diritto di: Comproprietario per per 7/8 (deriva dall'atto 2)

Direzione Provinciale di Foggia
Ufficio Provinciale - Territorio
Servizi Catastali

➤ **4. AGOSTINACCHIO Vito**
(CF GSTVTI98T21A463B)
nato a ASCOLI SATRIANO (FG) il 21/12/1898
📅 dal 16/08/1970 al 21/01/1973
Diritto di: Comproprietario per per 7/8 (deriva dall'atto 2)

➤ **1. AGOSTINACCHIO Vito**
(CF GSTVTI98T21A463B)
nato a ASCOLI SATRIANO (FG) il 21/12/1898
📅 dal 21/01/1973 al 28/07/1987
Diritto di: Da verificare (deriva dall'atto 3)

➤ **1. CRESSATI Rosa**
(CF CRRSO12L51F915Y)
nata a NOCI (BA) il 11/07/1912
📅 dal 28/07/1987 al 30/10/1996
Diritto di: Da verificare (deriva dall'atto 4)

➤ **1. VOLPONE Maria Domenica**
(CF VLPMDM42M54I193S)
nata a SANT'AGATA DI PUGLIA (FG) il 14/08/1942
📅 dal 30/10/1996
Diritto di: Proprieta' per 1000/1000 (deriva dall'atto 5)

3. Atto del 21/01/1973 Pubblico ufficiale BUONASORTE Sede ORTA NOVA (FG) Repertorio n. 68839 - UR Sede FOGGIA (FG) Registrazione n. 1204 registrato in data 06/02/1973 - Voltura n. 37581 in atti dal 10/10/1981

4. TESTAMENTO OLOGRAFO del 28/07/1987 Registrazione Volume 980 n. 44 registrato in data 17/10/1987 - Voltura n. 878887 in atti dal 25/03/1988

5. Atto del 30/10/1996 Pubblico ufficiale VASSALLI FRANCESCO Sede DELICETO (FG) Repertorio n. 29761 - Voltura n. 8484.1/1996 in atti dal 18/03/1997

Visura telematica

Tributi speciali: Euro 0,90

Catasto terreni

Visura storica per immobile

Situazione degli atti informatizzati dall'impianto meccanografico al 23/11/2023



Immobile di catasto terreni



Causali di aggiornamento ed annotazioni

Informazioni riportate negli atti del catasto al 23/11/2023

Dati identificativi: Comune di ORTA NOVA (G131) (FG)

Foglio 66 Particella 27

Classamento:

Redditi: dominicale Euro 211,30

agrario Euro 162,54

Particella con qualità: SEMINATIVO di classe 3

Superficie: 62.945 m²

> Intestati catastali

> 1. SICONOLFI Francesca (CF SCNFNC64A56Z404O)

nata in STATI UNITI D'AMERICA (EE) il 16/01/1964

Diritto di: Proprieta' per 1/1

> Dati identificativi

📅 dall'impianto

Impianto meccanografico del 16/12/1976

Immobile attuale

Comune di ORTA NOVA (G131) (FG)

Foglio 66 Particella 27

> Dati di classamento

📅 dall'impianto al 10/12/2014

Impianto meccanografico del 16/12/1976

Immobile attuale

Comune di ORTA NOVA (G131) (FG)

Foglio 66 Particella 27

Redditi: dominicale Euro 211,30 Lire 409.143

agrario Euro 162,54 Lire 314.725

Particella con qualità: SEMINATIVO di classe 03

Superficie: 62.945 m²

Partita: 3688

dal 10/12/2014 al 29/05/2023

Immobile attuale

Comune di **ORTA NOVA (G131) (FG)**

Foglio **66** Particella **27**

Redditi: dominicale **Euro 406,35**

agrario **Euro 211,30**

Particella con qualità: **SEMIN IRRIG** di classe **U**
Superficie: **62.945 m²**

dal 29/05/2023

Immobile attuale

Comune di **ORTA NOVA (G131) (FG)**

Foglio **66** Particella **27**

Redditi: dominicale **Euro 211,30**

agrario **Euro 162,54**

Particella con qualità: **SEMINATIVO** di classe **03**
Superficie: **62.945 m²**

TABELLA DI VARIAZIONE del 15/05/2014 Pratica n. FG0323265 in atti dal 10/12/2014 TRASMISSIONE DATI AGEA AI SENSI DEL DL 3.10.2006 N. 262 (n. 17267.1/2014)

Annotazioni: variazione colturale eseguita ai sensi del dl 3.10.2006 n. 262, convertito con modificazioni nella legge 24.11.2006 n. 286 e successive modificazioni (anno 2014) - eseguita a seguito di dichiarazione resa il 15/05/2014 all'organismo pagatore agea con la domanda agea.adu.2014.0633084 (scheda validazione/fascicolo prot. n. agea.caa1775.2014.0002133) - classamento per parificazione con la qualita' 36 - uliveto, classe 01

VARIAZIONE D'UFFICIO del 29/05/2023 Pratica n. FG0096537 in atti dal 29/05/2023 VERIFICA D'UFFICIO (n. 96537.1/2023)

Annotazioni: variazione su istanza di parte del 29/05/2023 acquisita agli atti al prot. n. fg0096536 del 2023 variazione di qualita' su dichiarazione di parte

Sono stati inoltre variati/soppressi i seguenti immobili:

Comune: **ORTA NOVA (G131) (FG)**
Foglio **66** Particella **32**

> Storia degli intestati dell'immobile

Dati identificativi: Immobile attuale - Comune di ORTA NOVA (G131) (FG) Foglio 66 Particella 27

➤ **1. SICONOLFI Generoso**
(CF SCNGRS34B15Z404E)
nato in STATI UNITI D'AMERICA (EE) il 15/02/1934

📅 dall'impianto al 06/05/1998
Diritto di: Da verificare (deriva dall'atto 1)

➤ **1. SICONOLFI Angela**
(CF SCNNG66L70Z404T)
nata in STATI UNITI D'AMERICA (EE) il 30/07/1966

📅 dal 06/05/1998 al 06/05/1998
Diritto di: Proprieta' per 1/4 (deriva dall'atto 2)

➤ **2. SICONOLFI Francesca**
(CF SCNFNC64A56Z404O)
nata in STATI UNITI D'AMERICA (EE) il 16/01/1964

📅 dal 06/05/1998 al 06/05/1998
Diritto di: Proprieta' per 1/4 (deriva dall'atto 2)

➤ **3. SICONOLFI Generoso**
(CF SCNGRS60D24Z404M)
nato in STATI UNITI D'AMERICA (EE) il 24/04/1960

📅 dal 06/05/1998 al 06/05/1998
Diritto di: Proprieta' per 1/4 (deriva dall'atto 2)

1. Impianto meccanografico del 16/12/1976

2. DENUNZIA (NEI PASSAGGI PER CAUSA DI MORTE) del 06/05/1998 - UR Sede FOGGIA (FG) Registrazione Volume 309 n. 95 registrato in data 10/11/1998 - Voltura n. 5072.1/1998 in atti dal 12/01/2000

- **4. SICONOLFI Maria Rosaria**
(CF SCNMRS69E65D643X)
nata a FOGGIA (FG) il 25/05/1969
📅 dal 06/05/1998 al 06/05/1998
Diritto di: Proprieta' per 1/4 (deriva dall'atto 2)
- **1. SICONOLFI Francesca**
(CF SCNFNC64A56Z404O)
nata in STATI UNITI D'AMERICA (EE) il 16/01/1964
📅 dal 06/05/1998
Diritto di: Proprieta' per 1/1 (deriva dall'atto 3)

3. RETTIFICA DI INTESTAZIONE ALL'ATTUALITA' del
06/05/1998 Pubblico ufficiale NOT. STANGO A. Sede
MANFREDONIA (FG) Repertorio n. 1162 - UR Sede
FOGGIA (FG) Registrazione Volume 402 n. 30
registrato in data 23/03/2004 - INSER.TOL PER SUCC.
SICONOLFI GENEROSO Voltura n. 3877.1/2004 -
Pratica n. FG0079308 in atti dal 01/04/2004

Visura telematica

Tributi speciali: Euro 0,90

Catasto terreni
Visura storica per immobile

Situazione degli atti informatizzati dall'impianto meccanografico al 23/11/2023



Immobile di catasto terreni



Causali di aggiornamento ed annotazioni

Informazioni riportate negli atti del catasto al 23/11/2023

Dati identificativi: Comune di ORTA NOVA (G131) (FG)

Foglio 66 Particella 49

Classamento:

Redditi: dominicale Euro 164,53

agrario Euro 126,56

Particella con qualità: SEMINATIVO di classe 3

Superficie: 49.010 m²

> **Intestati catastali**

➤ **1. FERRARA Maria Raffaella (CF FRRMRF41L55D643U)**

nata a FOGGIA (FG) il 15/07/1941

Diritto di: Usufrutto per 1000/1000

➤ **2. VASSALLI Gustavo (CF VSSGTV73P04H926C)**

nato a SAN GIOVANNI ROTONDO (FG) il 04/09/1973

Diritto di: Nuda proprietà per 1000/1000

> **Dati identificativi**

📅 **dall'impianto**

Impianto meccanografico del 16/12/1976

Immobile attuale

Comune di ORTA NOVA (G131) (FG)

Foglio 66 Particella 49

> **Dati di classamento**

📅 **dall'impianto al 14/12/2017**

Impianto meccanografico del 16/12/1976

Immobile attuale

Comune di ORTA NOVA (G131) (FG)

Foglio 66 Particella 49

Redditi: dominicale Euro 164,53 Lire 318.565

agrario Euro 126,56 Lire 245.050

Particella con qualità: **SEMINATIVO** di classe **03**
Superficie: **49.010 m²**

Partita: **4017**

📅 dal 14/12/2017 al 14/12/2021

Immobile attuale

Comune di **ORTA NOVA (G131) (FG)**

Foglio **66** Particella **49**

Particella divisa in **2** porzioni

Totali particella:

Redditi: dominicale **Euro 164,53**

agrario **Euro 126,56**

Superficie: **49.010 m²**

Il reddito dominicale è stato calcolato tenendo conto delle eventuali deduzioni indicate in tabella

Porzione	AA	AB
Reddito dominicale	Euro 164,52	Euro 0,01
Reddito agrario	Euro 126,55	Euro 0,01
Deduzioni	-	-
Superficie m ²	49.007	3
Qualità	SEMINATIVO	PASCOLO
Classe	3	3

TABELLA DI VARIAZIONE del 15/06/2017 Pratica n. FG0230278 in atti dal 14/12/2017 TRASMISSIONE DATI AGEA AI SENSI DEL DL 3.10.2006 N. 262 (n. 25113.1/2017)

Annotazioni: variazione culturale eseguita ai sensi del dl 3.10.2006 n. 262, convertito con modificazioni nella legge 24.11.2006 n. 286 e successive modificazioni (anno 2017) - eseguita a seguito di dichiarazione resa il 15/06/2017 all'organismo pagatore agea con la domanda agea.adu.2017.0537731 (scheda validazione/ fascicolo prot. n. agea.caa6186.2017.0003425)

📅 dal 14/12/2021

Immobile attuale

Comune di **ORTA NOVA (G131) (FG)**

Foglio **66** Particella **49**

Redditi: dominicale **Euro 164,53**

agrario **Euro 126,56**

Particella con qualità: **SEMINATIVO** di classe **03**
Superficie: **49.010 m²**

TABELLA DI VARIAZIONE del 15/06/2021 Pratica n. FG0153415 in atti dal 14/12/2021 TRASMISSIONE DATI AGEA AI SENSI DEL DL 3.10.2006 N. 262 (n. 153415.1/2021)

Annotazioni: variazione culturale eseguita ai sensi del dl 3.10.2006 n. 262, convertito con modificazioni nella legge 24.11.2006 n. 286 e successive modificazioni (anno 2021) - eseguita a seguito di dichiarazione resa il 15/06/2021 all'organismo pagatore agea con la domanda agea.adu.2021.0389110 (scheda validazione/ fascicolo prot. n. agea.caa6186.2021.0001512)

Direzione Provinciale di Foggia
Ufficio Provinciale - Territorio
Servizi Catastali

> Storia degli intestati dell'immobile

Dati identificativi: Immobile attuale - Comune di ORTA NOVA (G131) (FG) Foglio 66 Particella 49

- **1. PERRONE CAPANO Renato ; Fu Raffaele**
📅 dall'impianto al 10/05/1993
Diritto di: Da verificare (deriva dall'atto 1)
1. Impianto meccanografico del 16/12/1976
 - **1. FERRARA Maria Raffaella**
(CF FRRMRF41L55D643U)
nata a FOGGIA (FG) il 15/07/1941
📅 dal 10/05/1993
Diritto di: Usufrutto per 1000/1000 (deriva dall'atto 2)
2. Atto del 10/05/1993 Pubblico ufficiale CARUSILLO
L. Sede FOGGIA (FG) Repertorio n. 37863 - Voltura n.
4608.1/1993 in atti dal 11/02/1997
 - **2. VASSALLI Gustavo**
(CF VSSGTV73P04H926C)
nato a SAN GIOVANNI ROTONDO (FG) il
04/09/1973
📅 dal 10/05/1993
Diritto di: Nuda proprieta' per 1000/1000 (deriva
dall'atto 2)
-

Visura telematica

Tributi speciali: Euro 0,90

Catasto terreni
Visura storica per immobile

Situazione degli atti informatizzati dall'impianto meccanografico al 23/11/2023



Immobile di catasto terreni



Causali di aggiornamento ed annotazioni

Informazioni riportate negli atti del catasto al 23/11/2023

Dati identificativi: Comune di ORTA NOVA (G131) (FG)

Foglio 66 Particella 51

Partita: 4046

Classamento:

Redditi: dominicale Euro 16,23 Lire 31.434

agrario Euro 12,49 Lire 24.180

Particella con qualità: SEMINATIVO di classe 3

Superficie: 4.836 m²

> **Intestati catastali**

➤ 1. RIZZI Giuseppe ; Di Vincenzo

Diritto di: Proprieta' per 1000/1000

> **Dati identificativi**

📅 dall'impianto

Impianto meccanografico del 16/12/1976

Immobile attuale

Comune di ORTA NOVA (G131) (FG)

Foglio 66 Particella 51

> **Dati di classamento**

📅 dall'impianto

Impianto meccanografico del 16/12/1976

Immobile attuale

Comune di ORTA NOVA (G131) (FG)

Foglio 66 Particella 51

Redditi: dominicale Euro 16,23 Lire 31.434

agrario Euro 12,49 Lire 24.180

Particella con qualità: SEMINATIVO di classe 03

Superficie: 4.836 m²

Partita: 4046

> **Storia degli intestati dell'immobile**

Dati identificativi: Immobile attuale - Comune di ORTA NOVA (G131) (FG) Foglio 66 Particella 51

➤ **1. RIZZI Giuseppe ; Di Vincenzo**

1. Impianto meccanografico del 16/12/1976

📄 dall'impianto

Diritto di: Proprieta' per 1000/1000 (deriva dall'atto
1)

Visura telematica

Tributi speciali: Euro 0,90

Catasto terreni

Visura storica per immobile

Situazione degli atti informatizzati dall'impianto meccanografico al 23/11/2023



Immobile di catasto terreni



Causali di aggiornamento ed annotazioni

Informazioni riportate negli atti del catasto al 23/11/2023

Dati identificativi: Comune di ORTA NOVA (G131) (FG)

Foglio 66 Particella 57

Partita: 4017

Classamento:

Redditi: dominicale Euro 96,04 Lire 185.952
agrario Euro 73,87 Lire 143.040

Particella con qualità: SEMINATIVO di classe 3

Superficie: 28.608 m²

> Intestati catastali

➤ 1. FERRARA Maria Raffaella (CF FRRMRF41L55D643U)

nata a FOGGIA (FG) il 15/07/1941

Diritto di: Usufrutto per 1000/1000

➤ 2. VASSALLI Gustavo (CF VSSGTV73P04H926C)

nato a SAN GIOVANNI ROTONDO (FG) il 04/09/1973

Diritto di: Nuda proprieta' per 1000/1000

> Dati identificativi

📅 dall'impianto

Impianto meccanografico del 16/12/1976

Immobile attuale

Comune di ORTA NOVA (G131) (FG)

Foglio 66 Particella 57

> Dati di classamento

📅 dall'impianto

Impianto meccanografico del 16/12/1976

Immobile attuale

Comune di ORTA NOVA (G131) (FG)

Foglio 66 Particella 57

Redditi: dominicale Euro 96,04 Lire 185.952
agrario Euro 73,87 Lire 143.040

Direzione Provinciale di Foggia
Ufficio Provinciale - Territorio
Servizi Catastali

Particella con qualità: **SEMINATIVO** di classe **03**
Superficie: **28.608 m²**

Partita: **4017**

> Storia degli intestati dell'immobile

Dati identificativi: Immobile attuale - Comune di ORTA NOVA (G131) (FG) Foglio 66 Particella 57

➤ **1. PERRONE CAPANO Renato ; Fu Raffaele**

📅 dall'impianto al 10/05/1993

Diritto di: Da verificare (deriva dall'atto 1)

1. Impianto meccanografico del 16/12/1976

➤ **1. FERRARA Maria Raffaella**

(CF FRRMRF41L55D643U)

nata a FOGGIA (FG) il 15/07/1941

📅 dal 10/05/1993

Diritto di: Usufrutto per 1000/1000 (deriva dall'atto 2)

2. Atto del 10/05/1993 Pubblico ufficiale CARUSILLO
L. Sede FOGGIA (FG) Repertorio n. 37863 - Voltura n.
4608.1/1993 in atti dal 11/02/1997

➤ **2. VASSALLI Gustavo**

(CF VSSGTV73P04H926C)

nato a SAN GIOVANNI ROTONDO (FG) il
04/09/1973

📅 dal 10/05/1993

Diritto di: Nuda proprieta' per 1000/1000 (deriva
dall'atto 2)

Visura telematica

Tributi speciali: Euro 0,90

Catasto terreni

Visura storica per immobile

Situazione degli atti informatizzati dall'impianto meccanografico al 23/11/2023



Immobile di catasto terreni



Causali di aggiornamento ed annotazioni

Informazioni riportate negli atti del catasto al 23/11/2023

Dati identificativi: Comune di ORTA NOVA (G131) (FG)

Foglio 66 Particella 70

Classamento:

Redditi: dominicale Euro 274,55

agrario Euro 211,19

Particella con qualità: **SEMINATIVO** di classe 3

Superficie: 81.785 m²

> Intestati catastali

> 1. GIANNETTA Maria (CF GNNMRA67M53C198U)

nata a CASTELLUCCIO DEI SAURI (FG) il 13/08/1967

Diritto di: Proprieta' per 1/1 comunione de residuo

> Dati identificativi

📅 dall'impianto al 13/07/2005

Immobile predecessore

Comune di ORTA NOVA (G131) (FG)

Foglio 66 Particella 28

Impianto meccanografico del 16/12/1976

📅 dal 13/07/2005

Immobile attuale

Comune di ORTA NOVA (G131) (FG)

Foglio 66 Particella 70

FRAZIONAMENTO del 13/07/2005 Pratica n. FG0139645 in atti dal 13/07/2005 (n. 139645.1/2005)

Sono stati inoltre variati/soppressi i seguenti immobili:

Comune: ORTA NOVA (G131) (FG)

Foglio 66 Particella 71

Foglio 66 Particella 28

> Dati di classamento

📅 dall'impianto al 13/07/2005

Immobile predecessore

Comune di ORTA NOVA (G131) (FG)

Foglio 66 Particella 28

Impianto meccanografico del 16/12/1976

Redditi: dominicale Euro 408,83 Lire 791.603
agrario Euro 314,48 Lire 608.925

Particella con qualità: **SEMINATIVO** di classe **03**
Superficie: **121.785 m²**

Partita: **3748**

📅 dal 13/07/2005

Immobile attuale

Comune di **ORTA NOVA (G131) (FG)**

Foglio **66** Particella **70**

Redditi: dominicale Euro 274,55
agrario Euro 211,19

Particella con qualità: **SEMINATIVO** di classe **03**
Superficie: **81.785 m²**

FRAZIONAMENTO del 13/07/2005 Pratica n.
FG0139645 in atti dal 13/07/2005 (n. 139645.1/2005)

Sono stati inoltre variati/soppressi i seguenti immobili:

Comune: **ORTA NOVA (G131) (FG)**

Foglio 66 Particella 71

Foglio 66 Particella 28

> Altre variazioni

📅 dal 13/07/2005

Immobile attuale

Comune di **ORTA NOVA (G131) (FG)**

Foglio **66** Particella **70**

Variazione del 13/07/2005 Pratica n. FG0139645 in
atti dal 13/07/2005 (n. 139645.1/2005)

Annotazioni: firma mancante art.1 comma 8 d.m. 701/94

Sono stati inoltre variati/soppressi i seguenti immobili:

Comune: **ORTA NOVA (G131) (FG)**

Foglio 66 Particella 71

> Storia degli intestati dell'immobile

Dati identificativi: Immobile predecessore - Comune di **ORTA NOVA (G131) (FG)** Foglio **66** Particella **28**

➤ **1. MAZZEO Antonio ; Fu Rocco**

1. Impianto meccanografico del 16/12/1976

📅 dall'impianto al 13/07/2005

Diritto di: Proprieta' per 1000/1000 (deriva dall'atto
1)

Dati identificativi: Immobile attuale - Comune di **ORTA NOVA (G131) (FG)** Foglio **66** Particella **70**

➤ **1. MAZZEO Rocco**
(CF MZZRCC49A271193W)

nato a **SANT'AGATA DI PUGLIA (FG)** il 27/01/1949

📅 dal 07/11/1993 al 05/06/2018

Diritto di: Proprieta' per 1/1 (deriva dall'atto 2)

2. TESTAMENTO OLOGRAFO del 07/11/1993
Pubblico ufficiale PEPE ANTONIO Sede FOGGIA (FG)
Repertorio n. 17782 - UR Sede FOGGIA (FG)
Registrazione Volume 2007 n. 690 registrato in data
20/06/2007 - SUCC. MAZZEO ANTONIO Voltura n.
14695.1/2007 - Pratica n. FG0276866 in atti dal
27/06/2007

- **1. MAZZEO Antonio ; Fu Rocco**
📅 dal 13/07/2005 al 07/11/1993
Diritto di: Proprieta' per 1000/1000 (deriva dall'atto 3)
- **1. GIANNETTA Maria**
(CF GNNMRA67M53C198U)
nata a CASTELLUCCIO DEI SAURI (FG) il 13/08/1967
📅 dal 05/06/2018
Diritto di: Proprieta' per 1/1 comunione de residuo (deriva dall'atto 4)

3. FRAZIONAMENTO del 13/07/2005 Pratica n. FG0139645 in atti dal 13/07/2005 (n. 139645.1/2005)

4. Atto del 05/06/2018 Pubblico ufficiale SANNONER ROSSELLA Sede FOGGIA (FG) Repertorio n. 42192 - COMPRAVENDITA Nota presentata con Modello Unico n. 9954.1/2018 Reparto PI di FOGGIA in atti dal 15/06/2018

Visura telematica

Tributi speciali: Euro 0,90

Catasto terreni

Visura storica per immobile

Situazione degli atti informatizzati dall'impianto meccanografico al 23/11/2023



Immobile di catasto terreni



Causali di aggiornamento ed annotazioni

Informazioni riportate negli atti del catasto al 23/11/2023

Dati identificativi: Comune di ORTA NOVA (G131) (FG)

Foglio 66 Particella 74

Classamento:

Redditi: dominicale Euro 142,15

agrario Euro 109,35

Particella con qualità: SEMINATIVO di classe 3

Superficie: 42.345 m²

> Intestati catastali

> 1. VOLPONE Maria Domenica (CF VLPMDM42M54I193S)

nata a SANT'AGATA DI PUGLIA (FG) il 14/08/1942

Diritto di: Proprieta' per 1000/1000

> Dati identificativi

📅 dall'impianto al 05/09/2012

Immobile predecessore

Comune di ORTA NOVA (G131) (FG)

Foglio 66 Particella 2

Impianto meccanografico del 16/12/1976

📅 dal 05/09/2012

Immobile attuale

Comune di ORTA NOVA (G131) (FG)

Foglio 66 Particella 74

FRAZIONAMENTO del 05/09/2012 Pratica n. FG0206759 in atti dal 05/09/2012 presentato il 04/09/2012 (n. 206759.1/2012)

Sono stati inoltre variati/soppressi i seguenti immobili:

Comune: ORTA NOVA (G131) (FG)

Foglio 66 Particella 75

Foglio 66 Particella 2

> Dati di classamento

📅 dal 21/01/1973 al 16/12/1976

Immobile predecessore

Comune di **ORTA NOVA (G131) (FG)**

Foglio **66** Particella **2**

Redditi: dominicale **Euro 150,27 Lire 290.960**

agrario **Euro 115,59 Lire 223.815**

Particella con qualità: **SEMINATIVO** di classe **03**
Superficie: **44.763 m²**

Partita: **9193**

FRAZIONAMENTO del 21/01/1973 in atti dal
10/10/1981 (n. 37581)

**Sono stati inoltre variati/soppressi i seguenti
immobili:**

Comune: **ORTA NOVA (G131) (FG)**

Foglio 66 Particella 64

📅 dal 16/12/1976 al 05/09/2012

Immobile predecessore

Comune di **ORTA NOVA (G131) (FG)**

Foglio **66** Particella **2**

Redditi: dominicale **Euro 159,01 Lire 307.892**

agrario **Euro 122,32 Lire 236.840**

Particella con qualità: **SEMINATIVO** di classe **03**
Superficie: **47.368 m²**

Partita: **2536**

Impianto meccanografico del 16/12/1976

📅 dal 05/09/2012

Immobile attuale

Comune di **ORTA NOVA (G131) (FG)**

Foglio **66** Particella **74**

Redditi: dominicale **Euro 142,15**

agrario **Euro 109,35**

Particella con qualità: **SEMINATIVO** di classe **03**
Superficie: **42.345 m²**

FRAZIONAMENTO del 05/09/2012 Pratica n.
FG0206759 in atti dal 05/09/2012 presentato il
04/09/2012 (n. 206759.1/2012)

**Sono stati inoltre variati/soppressi i seguenti
immobili:**

Comune: **ORTA NOVA (G131) (FG)**

Foglio 66 Particella 75

Foglio 66 Particella 2

> Storia degli intestati dell'immobile

Dati identificativi: Immobile predecessore - Comune di ORTA NOVA (G131) (FG) Foglio 66 Particella 2

- **1. AGOSTINACCHIO Errico ; Fu Potito**
📅 dall'impianto al 16/08/1970 antecedente
l'impianto meccanografico
Diritto di: Proprieta' per 1/8 (deriva dall'atto 1)
1. Impianto meccanografico del 16/12/1976
- **2. AGOSTINACCHIO Fiorenza ; Carmela Fu Pietro Ved Agostinacchio**
📅 dall'impianto al 16/08/1970 antecedente
l'impianto meccanografico
Diritto di: Usufruttuario parziale (deriva dall'atto 1)
- **3. AGOSTINACCHIO Giulio ; Fu Potito**
📅 dall'impianto al 16/08/1970 antecedente
l'impianto meccanografico
Diritto di: Comproprietario per per 7/8 (deriva dall'atto 1)
- **4. AGOSTINACCHIO Oreste ; Fu Potito**
📅 dall'impianto al 16/08/1970 antecedente
l'impianto meccanografico
Diritto di: Comproprietario per per 7/8 (deriva dall'atto 1)
- **5. AGOSTINACCHIO Vito ; Fu Potito**
📅 dall'impianto al 16/08/1970 antecedente
l'impianto meccanografico
Diritto di: Comproprietario per per 7/8 (deriva dall'atto 1)
- **1. AGOSTINACCHIO Enrico**
nato a ASCOLI SATRIANO (FG) il 02/11/1899
📅 dal 16/08/1970 al 21/01/1973
Diritto di: Proprieta' per 1/8 (deriva dall'atto 2)
2. DENUNZIA (NEI PASSAGGI PER CAUSA DI MORTE) del 16/08/1970 - UR Sede ASCOLI SATRIANO (FG) Registrazione Volume 47 n. 71 registrato in data 11/11/1972 - Voltura n. 37481 in atti dal 10/10/1981
- **2. AGOSTINACCHIO Giulio (CF GSTGLI10P15A463A)**
nato a ASCOLI SATRIANO (FG) il 15/09/1910
📅 dal 16/08/1970 al 21/01/1973
Diritto di: Comproprietario per per 7/8 (deriva dall'atto 2)
- **3. AGOSTINACCHIO Oreste (CF GSTRST04A16A463J)**
nato a ASCOLI SATRIANO (FG) il 16/01/1904
📅 dal 16/08/1970 al 21/01/1973
Diritto di: Comproprietario per per 7/8 (deriva dall'atto 2)
- **4. AGOSTINACCHIO Vito (CF GSTVTI98T21A463B)**
nato a ASCOLI SATRIANO (FG) il 21/12/1898
📅 dal 16/08/1970 al 21/01/1973
Diritto di: Comproprietario per per 7/8 (deriva dall'atto 2)
- **1. AGOSTINACCHIO Giulio (CF GSTGLI10P15A463A)**
nato a ASCOLI SATRIANO (FG) il 15/09/1910
3. Atto del 21/01/1973 Pubblico ufficiale BUONASORTE Sede ORTA NOVA (FG) Repertorio n. 68839 - UR Sede FOGGIA (FG) Registrazione n. 1204 registrato in data 06/02/1973 - Voltura n. 37581 in atti dal 10/10/1981

Direzione Provinciale di Foggia
Ufficio Provinciale - Territorio
Servizi Catastali

📅 dal 21/01/1973 al 30/04/1991
Diritto di: Da verificare (deriva dall'atto 3)

➤ **1. AGOSTINACCHIO Evelina**
(CF GSTVLN47M44A662C)
nata a BARI (BA) il 04/08/1947

📅 dal 30/04/1991 al 30/10/1996
Diritto di: Proprieta' per 1/3 (deriva dall'atto 4)

➤ **2. AGOSTINACCHIO Giuseppe**
(CF GSTGPP51L19A662H)
nato a BARI (BA) il 19/07/1951

📅 dal 30/04/1991 al 30/10/1996
Diritto di: Proprieta' per 1/3 (deriva dall'atto 4)

➤ **3. AGOSTINACCHIO Luigia**
(CF GSTLGU54R62A662Z)
nata a BARI (BA) il 22/10/1954

📅 dal 30/04/1991 al 30/10/1996
Diritto di: Proprieta' per 1/3 (deriva dall'atto 4)

➤ **1. VOLPONE Maria Domenica**
(CF VLPMDM42M54I193S)
nata a SANT'AGATA DI PUGLIA (FG) il 14/08/1942

📅 dal 30/10/1996 al 05/09/2012
Diritto di: Proprieta' per 1000/1000 (deriva dall'atto 5)

4. DENUNZIA (NEI PASSAGGI PER CAUSA DI MORTE) del 30/04/1991 - UR Sede BARI (BA) Registrazione n. 47 registrato in data 04/10/1991 - Voltura n. 8585.1/1991 in atti dal 28/09/1993

5. Atto del 30/10/1996 Pubblico ufficiale VASSALLI FRANCESCO Sede DELICETO (FG) Repertorio n. 29761 - Voltura n. 8484.2/1996 in atti dal 26/09/1997

Dati identificativi: Immobile attuale - Comune di ORTA NOVA (G131) (FG) Foglio 66 Particella 74

➤ **1. VOLPONE Maria Domenica**
(CF VLPMDM42M54I193S)
nata a SANT'AGATA DI PUGLIA (FG) il 14/08/1942

📅 dal 05/09/2012
Diritto di: Proprieta' per 1000/1000 (deriva dall'atto 6)

6. FRAZIONAMENTO del 05/09/2012 Pratica n. FG0206759 in atti dal 05/09/2012 presentato il 04/09/2012 (n. 206759.1/2012)

Visura telematica

Tributi speciali: Euro 0,90