

REGIONE PUGLIA
PROVINCIA DI FOGGIA

Comuni:

Ascoli Satriano - Ortona - Orta Nova - Deliceto

Località "Conca d'Oro- Sedia d'Orlando - Santo Spirito"

**PROGETTO DEFINITIVO DI UN IMPIANTO FOTOVOLTAICO E RELATIVE OPERE
DI CONNESSIONE AVENTE POTENZA NOMINALE PARI A 134.904 MWp E
POTENZA DI IMMISSIONE PARI A 125 MW**

Sezione SIA:

STUDIO DI IMPATTO AMBIENTALE

Titolo elaborato:

VPIA - RELAZIONE ARCHEOLOGICA

N. Elaborato: **FV.ASS06.SIA10.VP.00.R00**

Scala: -

Proponente

EUROWIND S.r.l.

*Scalo ferroviario S.P. 99, snc
CAP 71022 - Ascoli Satriano (FG)
P.Iva 03241320716*

Amministratore Unico

ADAMO LOMAESTRO

Progettazione



sede legale e operativa

Loc. Chianarile snc Area Industriale - 82010 San Martino Sannita (BN)

sede operativa

Via A.La Cava 114 - 71036 Lucera (FG)

P.IVA 01465940623

Azienda con sistema gestione qualità Certificato N. 50 100 11873



Dott. Francesco Rossi

Rev.	Data	sigla Elaborazione	sigla Approvazione	sigla Emissione	DESCRIZIONE
00	NOVEMBRE 2023				Emissione progetto definitivo
Nome file sorgente	FV.ASS06.SIA10.VP.00.R00.doc	Nome file stampa	FV.ASS06.SIA10.VP.00.R00.pdf	Formato di stampa	

Indice

Indice.....	p. 1
Introduzione.....	p. 2
II. Inquadramento geomorfologico.....	p. 4
II. Evoluzione storica del territorio	
II.1. Inquadramento archeologico.....	p. 5
II.2. Catalogo dei siti.....	p. 7
III. Analisi aerofotografica.	
Schede documentazione aerofotografica.....	p. 60
IV. Le prospezioni di superficie. Metodologia d'intervento e documentazione.....	p. 61
IV.1. Schede di unità geografica.....	p. 62
Conclusioni.....	p. 70
Bibliografia.....	p. 71

Introduzione

Le indagini archeologiche sono state condotte in relazione al progetto di realizzazione di un impianto fotovoltaico di potenza nominale installata pari a 139.904 MWp e potenza nominale di connessione pari a 125 MW da installare in provincia di Foggia, nei comuni di Ascoli Satriano, Ortona, Orta Nova, alle località "Conca d'Oro – Sedia d'Orlando – Santo Spirito", con opere di connessione ricadenti nel comune di Deliceto alla località "Piano d'Amendola".

Proponente dell'iniziativa è la società EUROWIND S.r.l. con sede in Ascoli Satriano alla Via Scalo Ferroviario SP 99, snc.

L'impianto fotovoltaico è costituito da 192720 moduli bifacciali in silicio monocristallino ognuno di potenza pari a 700 Wp.

L'impianto è organizzato in ventiquattro campi: un primo gruppo costituito da quattordici campi è sito alla località Conca d'Oro, nel comune di Ascoli Satriano; un secondo gruppo di otto campi si trova alla località Sedia d'Orlando nei comuni di Ascoli Satriano e Ortona; gli ultimi due campi, infine, si collocano nel comune di Ortona alla località Santo Spirito.

I campi sono delimitati da recinzione perimetrale e sono provvisti di cancello di accesso. Ogni stringa di moduli fotovoltaici è montata su una struttura metallica a inseguimento monoassiale (tracker) ancorata al terreno. L'energia elettrica viene prodotta da ogni gruppo di stringhe collegate in parallelo tramite quadri di parallelo DC in corrente continua ("denominati string box") e viene trasmessa agli inverter ubicati nelle cabine di campo, che provvedono alla conversione in corrente alternata. Le linee MT in cavo interrato collegano tra loro le cabine di campo, nelle quali sono ubicati i trasformatori MT/BT, e quindi proseguono alle cabine di raccolta. Da quest'ultime si sviluppano le linee 30 kV interrate per il trasferimento dell'energia alla stazione elettrica di utente 30/150 kV che, tramite un cavidotto a 150 KV si collega allo stallo arrivo linea AT di progetto all'interno della stazione elettrica esistente e in esercizio di altri produttori. Da quest'ultima, si sviluppa il cavidotto AT esistente e in esercizio per il collegamento all'esistente Stazione Elettrica RTN 150/380 kV Deliceto.

Lo studio ha visto, in una prima fase, l'analisi della documentazione archivistica e bibliografica; sono stati consultati l'Archivio di Stato di Foggia, l'Archivio della Soprintendenza per le province di Foggia e BAT e i fondi locali della Biblioteca Provinciale di Foggia; successivamente sono state eseguite ricognizioni topografiche nelle aree

interessate dal cavidotto. Queste, tuttavia, possono di volta in volta essere influenzate e limitate dalle differenti condizioni di visibilità riscontrabili nell'ambito di una ricognizione di superficie (*survey*): per questo motivo, quindi, i risultati delle indagini rimangono sempre soggetti ad eventuali aggiornamenti o precisazioni.

Nella prima parte si è illustrato lo sviluppo storico del territorio attraverso un inquadramento archeologico avente un buffer di 1 Km dall'opera in progetto seguito dalle schede dei siti; in seguito, dopo una premessa metodologica, sono esposti i dati raccolti nel corso delle prospezioni di superficie per le unità geografiche indagate.

Nelle conclusioni si è cercato di interpretare quanto emerso dalle diverse fasi dell'indagine. Si allegano tavole fotografiche e cartografiche.



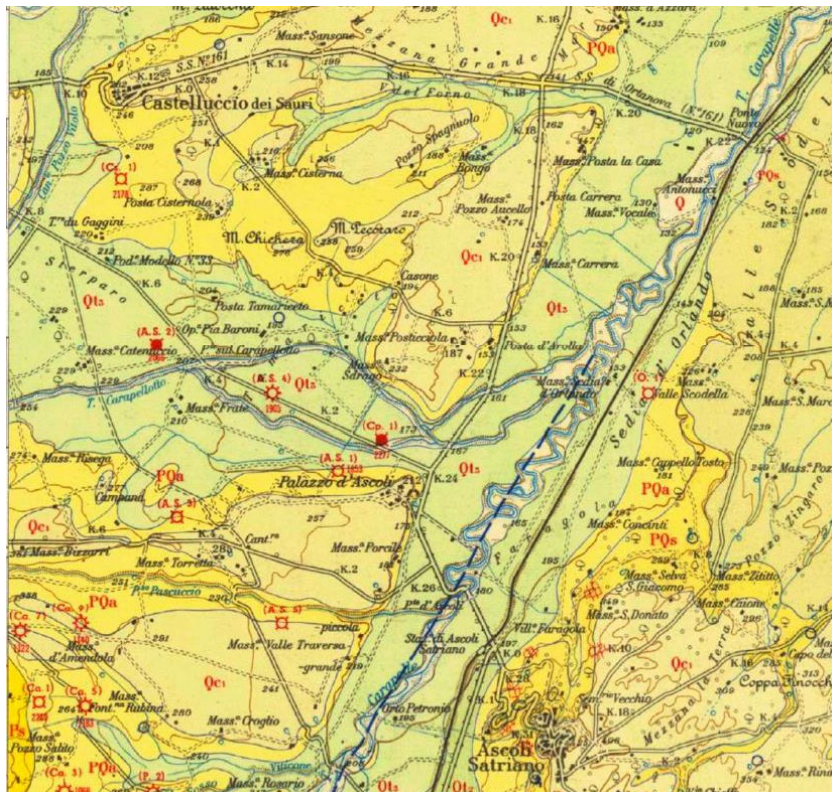
Inquadramento dell'impianto su fotopiano

II. Inquadramento geomorfologico

L'area delle opere in progetto è caratterizzata da aree pianeggianti e leggeri rilievi con quote comprese tra i 306 e i 143 m s.l.m.

Il comprensorio è attraversato in senso N-S dal corso del Torrente Carapelle nel quale confluiscono corsi minori rappresentati dal Torrente Carapellotto e dalla Marana di Valle Traversa.

Le formazioni geologiche riscontrate sono riferibili a conglomerati poligenici con ciottoli di medie e grandi dimensioni a volte fortemente cementati e con intercalazioni di sabbie e arenarie (Qc 1); argille e argille marnose grigio-azzurrognole, localmente sabbiose, con Bulimine, Bolivine, Cassiduline, Globigerine (PQ a); sabbie e sabbie argillose a volte con livelli arenacei di colore giallastro; lenti ciottolose localmente fossilifere (PQ s). Nei pressi del T. Carapelle si riscontrano terrazzi con ghiaie ed argille nerastre (Qt 1) e alluvioni terrazzate recenti poco superiori all'alveo attuale, con terre nere e, a volte, con crostoni calcarei evaporitici. Crostoni e concrezioni calcaree che coprono a tratti anche i terrazzi superiori (Qt 3).¹



¹ Carta Geologica d'Italia 1.100.000 Foglio 175 "Cerignola"
Dott. Francesco Rossi
Via Martiri di Via Fani, 19
71122-FOGGIA
C. F. RSSFNC69A17D643H
P.IVA 04189410717

II. Evoluzione storica del territorio.

II.1. Inquadramento archeologico.

Le testimonianze relative al popolamento in età Neolitica nel comprensorio in esame sono numerose anche se note in gran parte soltanto attraverso l'esame delle fotografie aeree o in alcuni casi a seguito di ricognizioni topografiche condotte preliminarmente alla realizzazione di varie infrastrutture. Si ricordano i siti nelle località Masseria Cisterna I, Masseria Cisterna II, Masseria Cisterna III, Pozzo Spagnuolo 1, Pozzo Spagnuolo 2, Posticchio, Bongo, Masseria Posta la Casa, Valle Scodella, Masseria Ferranti, Masseria San Marco, Santo Spirito, San Marco-San Marchitto, Lagnano da Piede 3, Parale Piccolo Sal di Collina, Pagliarone.

Insedimenti dell'età del Bronzo sono stati individuati nelle località Valle Scodella, Posta Carrera 9, Masseria Torchiarelli e Posta Carrera 10.

Nel corso dell'VIII sec. a. C. su alcune alture a controllo del corso del Carapelle sorge l'insediamento daunio di *Ausculum*, risultato dell'aggregazione di nuclei abitativi e sepolcrali organizzati intorno alla collina del Serpente. Tra il VII e il VI sec. a. C. questo abitato si sviluppa fino a coprire una superficie stimata di circa 80 ettari. Altri agglomerati, di minori dimensioni (10-15 ettari), sono inoltre presenti nella fascia pedecollinare nelle località Valle Castagno, Faragola e Concinti e, presso il Fosso Parrozzo, in quelle di Pozzo Locatto e Giarnera Piccola. Un altro insediamento era situato in località San Potito nei pressi del Piano d'Amendola.

La fase della romanizzazione comporta nuovi assetti territoriali come prova l'esistenza in località Piano d'Amendola, su un pianoro a W-NW di Ascoli Satriano, di due centuriazioni sovrapposte. Nell'interpretazione di G. D. B. Jones entrambi i sistemi sarebbero stati caratterizzati da un reticolo di 20 *actus*, mentre la lettura delle fotografie aeree condotta da G. Schmiedt ha consentito di riconoscere come una, forse quella più antica, sia formata da centurie di 20 *actus*, mentre l'altra, avrebbe un intervallo di 25 *actus*. Varie sono anche le ricostruzioni proposte. G. D. B. Jones individua a SW di Palazzo d'Ascoli un reticolo con assi N-S/E-W ed uno con assi SW-NE/SE-NW aventi una lunghezza massima di circa 5 km; G. Schmiedt propone assi leggermente divergenti orientati SSW-NNE/SSE-NNW e SW-NE/SE-NW che coprono un'estensione pari a quella delineata da Jones. Discusse sono sia la cronologia che l'attribuzione, essendosi proposti i centri di *Ausculum*, *Vibinum*

e la colonia di "*Firmum Apulum*"². G. Bonora Mazzoli ha più di recente identificato un sistema centuriale, orientato in senso NO-SE, ancora più esteso, nelle località Matonelle, Mezzana Troiana, Monte Pidocchio, Masseria Pozzo Salito, Masseria Cisterna de' Meis, C. Soriano, Masseria Bozzelli, Sterparo, Piano d'Amendola, Correa e Tufarelle; *limites* di un secondo complesso di centurie sovrapposto al primo e avente orientamento NE-SO sono stati invece rintracciati nei pressi di Masseria Sdrago e nelle località Mezzana Grande, Posta Carrera, Pozzo Spagnuolo, Casone, Monte Pecoraro, La Marchesa, La Mezzana e San Potito. La misura per il lato delle centurie sarebbe di 20 *actus*.³

Numerosi sono gli insediamenti individuati riferibili alla fase della romanizzazione e all'età imperiale e tardoantica. Nel territorio di Ascoli Satriano sono presenti fattorie e ville nelle località Faragola, Faragola-Concinti, Concinti, Pozzo Spagnuolo, Posta Carrera, Masseria Carrera, Selva San Giacomo, Masseria Torchiarelli, Stazione di Ascoli Satriano, Stingi, Ponte d'Ascoli-Palazzotto, Sedia d'Orlando, Scodella, Posta d'Arolla, Fontana di Rano, e Masseria Vocale, nel territorio di Ortona in località Masseria Antonucci e in quello di Deliceto in località Pozzo Pascuccio. Ancora nell'attuale territorio di Deliceto ricade la necropoli tardoantica nei pressi di Mass. d'Amendola.

La viabilità in età romana è costituita dalla via Herdonitana che consentiva il collegamento tra *Aeclanum* ed *Herdonia* e dalla via Venusia-Herdonias. Secondo G. Alvisi la prima avrebbe seguito le valli dell'Ufita, del Calaggio e del Carapelle e dopo aver superato *Ausculum* avrebbe raggiunto *Herdonia*. Il tracciato risulterebbe documentato da varie epigrafi che ne tramandano anche il nome⁴.

Scarsi i siti assegnabili ad età medioevale. Tra questi si segnalano le case rurali nelle località Posta Carrera e Faragola. Questa lacuna è in parte colmata da alcuni documenti come il *Chronicon Sanctae Sophiae* che registrando le donazioni fatte nel 774 dal principe Arechi II al monastero di Santa Sofia, indica una serie di *gai*, cioè grandi proprietà fondiarie fiscali, tra Puglia e Molise. Tra questi tredici *gai*, forse tre erano dislocati nella porzione di territorio pugliese tra Ascoli Satriano, Candela e Sant'Agata di Puglia: si tratta del *gaio Fecline*, del *gaio Paline* e forse del *gaio Scla*.⁵

² Cfr. Volpe 1994, pp. 113-134.

³ Bonora Mazzoli-Rezzonico 1990, pp. 124-128.

⁴Cfr. Volpe 1994, p. 114.

⁵ Turchiano-Volpe 2018, pp. 141-159.

II.2. Catalogo dei siti (Tav. I)

SITO: 1

Localizzazione

Regione: Puglia

Provincia: FG

Comune: Castelluccio dei S.

Località: Masseria Cisterna III

Riferimenti bibliografici: CBC Regione Puglia; Jones 1987, p. 221, n. 49

Riferimenti archivistici

Caratteristiche dei resti archeologici:

Definizione: traccia da fotografia aerea

Tipologia: villaggio

Funzione: abitativa

Cronologia

Periodo: Neolitico

Datazione: /

Descrizione: Villaggio neolitico di forma circolare con un fossato singolo, di 85 m di diametro, individuato mediante fotografia aerea

SITO: 2

Localizzazione

Regione: Puglia

Provincia: FG

Comune: Castelluccio dei S.

Località: Masseria Cisterna I

Riferimenti bibliografici: CBC Regione Puglia; Jones 1987, p. 221, n. 247

Riferimenti archivistici

Caratteristiche dei resti archeologici:

Definizione: traccia aerofotografica;

Tipologia: villaggio

Funzione: abitativa

Cronologia

Periodo: Neolitico

Datazione:

Descrizione: Villaggio neolitico con fossato di recinzione singolo con numerosi compounds. Presenta un diametro approssimativo di m 239. Individuato tramite fotografia aerea

SITO: 3

Localizzazione

Regione: Puglia

Provincia: FG

Comune: Castelluccio dei S.

Località: Masseria Cisterna II

Riferimenti bibliografici: CBC Regione Puglia

Riferimenti archivistici

Caratteristiche dei resti archeologici:

Definizione: area di frammenti fittili

Tipologia: villaggio

Funzione: abitativa

Cronologia

Periodo: Neolitico

Datazione: /

Descrizione: Fossato di recinzione singolo e numerosi compounds: villaggio neolitico individuato mediante fotografia aerea

SITO: 4

Localizzazione

Regione: Puglia

Provincia: FG

Comune: Ascoli S.

Località: Pozzo Spagnuolo 1

Riferimenti bibliografici: CBC Regione Puglia

Riferimenti archivistici

Dott. Francesco Rossi
Via Martiri di Via Fani, 19
71122-FOGGIA
C. F. RSSFNC69A17D643H
P.IVA 04189410717

Caratteristiche dei resti archeologici:**Definizione:** traccia da fotografia aerea**Tipologia:** villaggio**Funzione:** abitativa**Cronologia****Periodo:** Neolitico**Datazione:** /**Descrizione:** Area di concentrazione di frammenti ceramici di impasto e di incannucciato sulla superficie del terreno agricolo.**SITO:** 5**Localizzazione****Regione:** Puglia**Provincia:** FG**Comune:** Ascoli S.**Località:** Pozzo Spagnuolo 2**Riferimenti bibliografici:** CBC Regione Puglia**Riferimenti archivistici****Caratteristiche dei resti archeologici:****Definizione:** traccia da fotografia aerea**Tipologia:** villaggio**Funzione:** abitativa**Cronologia****Periodo:** Neolitico**Datazione:** /**Descrizione:** Insediamento neolitico individuato mediante aerofotointerpretazione, di piccole dimensioni, con un singolo fossato e con pochi compounds interni.**SITO:** 6**Localizzazione****Regione:** Puglia**Provincia:** FG**Comune:** Ascoli S.

Località: Posticchio

Riferimenti bibliografici: CBC Regione Puglia; K.A. Brown 1991

Riferimenti archivistici

Caratteristiche dei resti archeologici:

Definizione: traccia da fotografia aerea

Tipologia: villaggio

Funzione: abitativa

Cronologia

Periodo: Neolitico

Datazione: /

Descrizione: Insediamento neolitico individuato mediante aerofotointerpretazione, di piccole dimensioni, con un unico fossato.

SITO: 7

Localizzazione

Regione: Puglia

Provincia: FG

Comune: Ascoli S.

Località: Bongo

Riferimenti bibliografici: CBC Regione Puglia; Jones 1987, p. 59

Riferimenti archivistici

Caratteristiche dei resti archeologici:

Definizione: traccia da fotografia aerea

Tipologia: villaggio

Funzione: abitativa

Cronologia

Periodo: Neolitico

Datazione: /

Descrizione: Villaggio trincerato di forma approssimativamente ovoidale e di grandi dimensioni (450x210 m in senso NE-SO), circondato da tre fossati e con compounds interni.

SITO: 8

Localizzazione**Regione:** Puglia**Provincia:** FG**Comune:** Ascoli S.**Località:** Masseria Posta la Casa**Riferimenti bibliografici:** CBC Regione Puglia**Riferimenti archivistici****Caratteristiche dei resti archeologici:****Definizione:** traccia da fotografia aerea; area di frammenti fittili**Tipologia:** villaggio**Funzione:** abitativa**Cronologia****Periodo:** Neolitico**Datazione:** /**Descrizione:** Piccola area di frammenti ceramici di impasto sulla superficie del terreno agricolo.**SITO:** 9**Localizzazione****Regione:** Puglia**Provincia:** FG**Comune:** Ascoli S.**Località:** Masseria Posta la Casa**Riferimenti bibliografici:** CBC Regione Puglia**Riferimenti archivistici****Caratteristiche dei resti archeologici:****Definizione:** area di frammenti fittili**Tipologia:** villaggio**Funzione:** abitativa**Cronologia****Periodo:** Neolitico**Datazione:** /**Descrizione:** Area di manufatti sulla superficie del terreno.

Dott. Francesco Rossi
Via Martiri di Via Fani, 19
71122-FOGGIA
C. F. RSSFNC69A17D643H
P.IVA 04189410717

SITO: 10

Localizzazione

Regione: Puglia

Provincia: FG

Comune: Ascoli S.

Località: Valle Scodella

Riferimenti bibliografici: CBC Regione Puglia

Riferimenti archivistici

Caratteristiche dei resti archeologici:

Definizione: area di frammenti fittili

Tipologia: villaggio

Funzione: abitativa

Cronologia

Periodo: Neolitico

Datazione: /

Descrizione: Vasta area di manufatti sulla superficie del terreno agricolo.

SITO: 11

Localizzazione

Regione: Puglia

Provincia: FG

Comune: Orta Nova

Località: Masseria Ferranti

Riferimenti bibliografici: CBC Regione Puglia

Riferimenti archivistici

Caratteristiche dei resti archeologici:

Definizione: traccia da fotografia aerea

Tipologia: villaggio

Funzione: abitativa

Cronologia

Periodo: Neolitico

Datazione: /

Descrizione: Villaggio neolitico di medie dimensioni visibile in fotografia aerea. Si distinguono tre fossati perimetrali di forma ellittica piuttosto irregolare ed alcuni compounds interni.

SITO: 12

Localizzazione

Regione: Puglia

Provincia: FG

Comune: Orta Nova

Località: Masseria San Marco

Riferimenti bibliografici: CBC Regione Puglia

Riferimenti archivistici

Caratteristiche dei resti archeologici:

Definizione: traccia da fotografia aerea

Tipologia: villaggio

Funzione: abitativa

Cronologia

Periodo: Neolitico

Datazione: /

Descrizione: Villaggio neolitico di piccole dimensioni delimitato da un singolo fossato perimetrale.

SITO: 13

Localizzazione

Regione: Puglia

Provincia: FG

Comune: Orta Nova

Località: Santo Spirito

Riferimenti bibliografici: CBC Regione Puglia

Riferimenti archivistici

Caratteristiche dei resti archeologici:

Definizione: traccia da fotografia aerea

Tipologia: villaggio

Funzione: abitativa

Cronologia

Periodo: Neolitico

Datazione: /

Descrizione: Villaggio neolitico di piccole dimensioni delimitato da un singolo fossato perimetrale all'interno del quale si distingue un ulteriore recinto di minori dimensioni.

SITO: 14

Localizzazione

Regione: Puglia

Provincia: FG

Comune: Orta Nova

Località: Santo Spirito

Riferimenti bibliografici: CBC Regione Puglia

Riferimenti archivistici

Caratteristiche dei resti archeologici:

Definizione: traccia da fotografia aerea

Tipologia: villaggio

Funzione: abitativa

Cronologia

Periodo: Neolitico

Datazione: /

Descrizione: Tre siti, uno di medie dimensioni, uno grande e uno piccolo con fossato singolo.

SITO: 15

Localizzazione

Regione: Puglia

Provincia: FG

Comune: Orta Nova

Località: San Marco-San Marchitto

Riferimenti bibliografici: CBC Regione Puglia; Riley 1992

Riferimenti archivistici

Dott. Francesco Rossi
Via Martiri di Via Fani, 19
71122-FOGGIA
C. F. RSSFNC69A17D643H
P.IVA 04189410717

Caratteristiche dei resti archeologici:**Definizione:** traccia da fotografia aerea**Tipologia:** villaggio**Funzione:** abitativa**Cronologia****Periodo:** Neolitico**Datazione:** /**Descrizione:** Complesso di anomalie poste a S di Masseria San Marchitto e riferibili ad un villaggio di età neolitica.**SITO:** 16**Localizzazione****Regione:** Puglia**Provincia:** FG**Comune:** Orta Nova**Località:** San Marco**Riferimenti bibliografici:** CBC Regione Puglia; Brown 2001/2003, p. 138**Riferimenti archivistici****Caratteristiche dei resti archeologici:****Definizione:** traccia da fotografia aerea**Tipologia:** villaggio**Funzione:** abitativa**Cronologia****Periodo:** Neolitico**Datazione:** /**Descrizione:** Sito di medie dimensioni con fossato singolo.**SITO:** 17**Localizzazione****Regione:** Puglia**Provincia:** FG**Comune:** Ascoli Satriano**Località:** Lagnano da Piede 3

Dott. Francesco Rossi
Via Martiri di Via Fani, 19
71122-FOGGIA
C. F. RSSFNC69A17D643H
P.IVA 04189410717

Riferimenti bibliografici: CBC Regione Puglia; Brown 2001/2003, p. 138

Riferimenti archivistici

Caratteristiche dei resti archeologici:

Definizione: traccia da fotografia aerea

Tipologia: villaggio

Funzione: abitativa

Cronologia

Periodo: Neolitico

Datazione: /

Descrizione: Insediamento individuato mediante aerofotointerpretazione, con fossato singolo e compounds interni.

SITO: 18

Localizzazione

Regione: Puglia

Provincia: FG

Comune: Ascoli Satriano

Località: Parale Piccolo

Riferimenti bibliografici: CBC Regione Puglia; Brown 1991

Riferimenti archivistici

Caratteristiche dei resti archeologici:

Definizione: traccia da fotografia aerea

Tipologia: villaggio

Funzione: abitativa

Cronologia

Periodo: Neolitico

Datazione: /

Descrizione: Insediamento individuato mediante aerofotointerpretazione.

SITO: 19

Localizzazione

Regione: Puglia

Provincia: FG

Comune: Ascoli Satriano

Località: Sal di Collina

Riferimenti bibliografici: CBC Regione Puglia; Brown 1991

Riferimenti archivistici

Caratteristiche dei resti archeologici:

Definizione: traccia da fotografia aerea

Tipologia: villaggio

Funzione: abitativa

Cronologia

Periodo: Neolitico

Datazione: /

Descrizione: Insediamento individuato mediante aerofotointerpretazione.

SITO: 20

Localizzazione

Regione: Puglia

Provincia: FG

Comune: Ascoli Satriano

Località: Pagliarone

Riferimenti bibliografici: CBC Regione Puglia; - Brown 2001/2003, p. 136

Riferimenti archivistici

Caratteristiche dei resti archeologici:

Definizione: traccia da fotografia aerea

Tipologia: villaggio

Funzione: abitativa

Cronologia

Periodo: Neolitico

Datazione: /

Descrizione: Sito con molteplici fossati.

SITO: 21

Localizzazione

Regione: Puglia

Provincia: FG

Comune: Ascoli S.

Località: Valle Scodella

Riferimenti bibliografici: CBC Regione Puglia

Riferimenti archivistici

Caratteristiche dei resti archeologici:

Definizione: area di frammenti fittili

Tipologia: villaggio

Funzione: abitativa

Cronologia

Periodo: Neolitico; età del Bronzo

Datazione: /

Descrizione: Area caratterizzata dalla presenza di una discreta concentrazione di reperti sulla superficie del terreno. Si nota la presenza di almeno due fossati visibili nella sezione di una cava in disuso che ha parzialmente distrutto il sito.

SITO: 22

Localizzazione

Regione: Puglia

Provincia: FG

Comune: Ascoli S.

Località: Posta Carrera 9

Riferimenti bibliografici: CBC Regione Puglia

Riferimenti archivistici

Caratteristiche dei resti archeologici:

Definizione: area di frammenti fittili

Tipologia: villaggio

Funzione: abitativa

Cronologia

Periodo: età del Bronzo

Datazione: /

Descrizione: Vasta area caratterizzata dalla presenza di una forte densità di ceramica di impasto sulla superficie del terreno agricolo. Il sito è posto nelle immediate vicinanze di un paleoalveo del torrente Carapelle.

SITO: 23

Localizzazione

Regione: Puglia

Provincia: FG

Comune: Ordona

Località: Masseria Torchiarelli

Riferimenti bibliografici: CBC Regione Puglia; Ficco

Riferimenti archivistici

Caratteristiche dei resti archeologici:

Definizione: area di frammenti fittili

Tipologia: villaggio

Funzione: abitativa

Cronologia

Periodo: età del Bronzo

Datazione: /

Descrizione: Ampia area di manufatti sulla superficie del terreno

SITO: 24

Localizzazione

Regione: Puglia

Provincia: FG

Comune: Ascoli S.

Località: Posta Carrera 10

Riferimenti bibliografici: CBC Regione Puglia

Riferimenti archivistici

Caratteristiche dei resti archeologici:

Definizione: area di frammenti fittili

Tipologia: villaggio

Funzione: abitativa

Cronologia

Periodo: età del Bronzo

Datazione: /

Descrizione: Vasta area caratterizzata dalla presenza di una forte densità di ceramica di impasto sulla superficie del terreno agricolo. Il sito è posto nelle immediate vicinanze di un paleoalveo del torrente Carapelle.

SITO: 25

Localizzazione

Regione: Puglia

Provincia: FG

Comune: Ascoli S.

Località: Faragola-Concinti

Riferimenti bibliografici: CBC Regione Puglia; Antonacci Sanpaolo 1991, p. 122

Riferimenti archivistici

Caratteristiche dei resti archeologici:

Definizione: area di frammenti fittili

Tipologia: villaggio

Funzione: abitativa

Cronologia

Periodo: prima età del Ferro; età arcaica; età classica

Datazione: /

Descrizione: Area di modeste dimensioni, caratterizzata dalla presenza di laterizi, ceramica, pesi da telaio, pezzi architettonici decorati frammisti ad una scarsa quantità di concotto, interpretabile come un villaggio di età daunia.

SITO: 26

Localizzazione

Regione: Puglia

Provincia: FG

Comune: Ascoli S.

Località: Concinti 5

Riferimenti bibliografici: CBC Regione Puglia; Ficco, p. 117, ASC11

Dott. Francesco Rossi
Via Martiri di Via Fani,19
71122-FOGGIA
C. F. RSSFNC69A17D643H
P.IVA 04189410717

Riferimenti archivistici

Caratteristiche dei resti archeologici:

Definizione: area di frammenti fittili

Tipologia: villaggio

Funzione: abitativa

Cronologia

Periodo: prima età del Ferro; età arcaica; età classica

Datazione: /

Descrizione: Area di modeste dimensioni con concentrazione di spezzoni di laterizi di media e grande misura (con fratture recenti), di dolia e di ceramica.

SITO: 27

Localizzazione

Regione: Puglia

Provincia: FG

Comune: Ascoli S.

Località: Concinti 1

Riferimenti bibliografici: CBC Regione Puglia;

Riferimenti archivistici

Caratteristiche dei resti archeologici:

Definizione: area di frammenti fittili

Tipologia: villaggio

Funzione: abitativa

Cronologia

Periodo: prima età del Ferro; età arcaica; età classica

Datazione: /

Descrizione: Ampia area con significativa concentrazione di frammenti di laterizi di medie e grandi dimensioni frammisti a ceramica e a pesi da telaio, riconducibili alla presenza di un villaggio di età daunia.

SITO: 28

Localizzazione

Regione: Puglia

Provincia: FG

Comune: Ascoli S.

Località: Concinti 4

Riferimenti bibliografici: CBC Regione Puglia; Antonacci Sanpaolo 1991, p. 122

Riferimenti archivistici

Caratteristiche dei resti archeologici:

Definizione: area di frammenti fittili

Tipologia: villaggio

Funzione: abitativa

Cronologia

Periodo: età arcaica; età classica

Datazione: /

Descrizione: Area di modeste dimensioni caratterizzata dalla presenza di frammenti di ceramica d'impasto ascrivibili alla presenza di un villaggio databile all'età arcaico-classica.

SITO: 29

Localizzazione

Regione: Puglia

Provincia: FG

Comune: Ascoli S.

Località: Concinti 4

Riferimenti bibliografici: CBC Regione Puglia; Antonacci Sanpaolo 1991, p. 122

Riferimenti archivistici

Caratteristiche dei resti archeologici:

Definizione: area di frammenti fittili

Tipologia: villaggio

Funzione: abitativa

Cronologia

Periodo: età arcaica; età classica

Datazione: /

Descrizione: Concentrazione piuttosto estesa di frammenti di laterizi (prevalentemente tegole e coppi) di medie dimensioni frammisti a frammenti di ceramica e a pesi da telaio

distribuiti in maniera omogenea su tutta la superficie indagata. I reperti sono riconducibili alla presenza di un villaggio di età arcaico-classica.

SITO: 30

Localizzazione

Regione: Puglia

Provincia: FG

Comune: Ascoli S.

Località: Concinti 11

Riferimenti bibliografici: CBC Regione Puglia; Ficco, p. 121, ASC17

Riferimenti archivistici

Caratteristiche dei resti archeologici:

Definizione: area di frammenti fittili

Tipologia: insediamento

Funzione: abitativa

Cronologia

Periodo: età arcaica

Datazione: /

Descrizione: Area di piccole dimensioni caratterizzata dalla presenza di spezzoni di laterizi di piccola e media misura frammenti a ceramica e ad un numero esiguo di pesi da telaio.

SITO: 31

Localizzazione

Regione: Puglia

Provincia: FG

Comune: Ascoli S.

Località: Concinti 7

Riferimenti bibliografici: CBC Regione Puglia; Ficco, pp. 120-121, ASC15

Riferimenti archivistici

Caratteristiche dei resti archeologici:

Definizione: area di frammenti fittili

Tipologia: insediamento

Funzione: abitativa

Cronologia

Periodo: età arcaica; età classica

Datazione: /

Descrizione: Area di piccole dimensioni localizzata a circa 330 m a NE di Masseria Zambaglione caratterizzata dalla presenza di frammenti di laterizi di media misura frammisti a frammenti di ceramica e a pesi da telaio. Il materiale rinvenuto permette di ipotizzare la presenza di un villaggio daunio nell'area.

SITO: 32

Localizzazione

Regione: Puglia

Provincia: FG

Comune: Ascoli S.

Località: Concinti 13

Riferimenti bibliografici: CBC Regione Puglia; Ficco, p. 120, ASC14

Riferimenti archivistici

Caratteristiche dei resti archeologici:

Definizione: area di frammenti fittili

Tipologia: casa rurale

Funzione: abitativa

Cronologia

Periodo: età classica

Datazione: /

Descrizione: Area di modeste dimensioni caratterizzata dalla presenza di frammenti di laterizi di piccole e medie dimensioni frammisti a ceramica.

SITO: 33

Localizzazione

Regione: Puglia

Provincia: FG

Comune: Ascoli S.

Località: Faragola

Riferimenti bibliografici: CBC Regione Puglia; Antonacci Sanpaolo 1991, p. 120

Riferimenti archivistici

Caratteristiche dei resti archeologici:

Definizione: area di frammenti fittili

Tipologia: necropoli

Funzione: /

Cronologia

Periodo: età preromana; età repubblicana

Datazione: /

Descrizione: Concentrazione di laterizi e frammenti ceramici distribuita in maniera omogenea lungo la superficie oggetto d'indagine.

SITO: 34

Localizzazione

Regione: Puglia

Provincia: FG

Comune: Ascoli S.

Località: Faragola

Riferimenti bibliografici: CBC Regione Puglia; Ficco, p. 112, ASC6

Riferimenti archivistici

Caratteristiche dei resti archeologici:

Definizione: area di frammenti fittili

Tipologia: casa rurale

Funzione: abitativa

Cronologia

Periodo: età ellenistica

Datazione: /

Descrizione: Area caratterizzata dalla presenza di spezzoni di laterizi di piccole e medie dimensioni (tegole con alette) frammenti a frammenti di ceramica molto fluitata e a una considerevole quantità di scarti di fornace distribuiti lungo l'intera zona individuata.

SITO: 35

Localizzazione

Dott. Francesco Rossi
Via Martiri di Via Fani, 19
71122-FOGGIA
C. F. RSSFNC69A17D643H
P.IVA 04189410717

Regione: Puglia

Provincia: FG

Comune: Ascoli S.

Località: Concinti 9

Riferimenti bibliografici: CBC Regione Puglia

Riferimenti archivistici

Caratteristiche dei resti archeologici:

Definizione: area di frammenti fittili

Tipologia: fattoria

Funzione: abitativa

Cronologia

Periodo: età ellenistica

Datazione: /

Descrizione: Ampia area con significativa concentrazione di frammenti di laterizi di medie e grandi dimensioni frammisti a ceramica, macine e a frammenti di dolia, riconducibile alla presenza di una fattoria di età ellenistica.

SITO: 36

Localizzazione

Regione: Puglia

Provincia: FG

Comune: Ascoli S.

Località: Concinti 3

Riferimenti bibliografici: CBC Regione Puglia;

Riferimenti archivistici

Caratteristiche dei resti archeologici:

Definizione: area di frammenti fittili

Tipologia: fattoria

Funzione: abitativa

Cronologia

Periodo: età ellenistica

Datazione: /

Descrizione: Concentrazione piuttosto estesa di frammenti di laterizi (prevalentemente tegole e coppi) di medie dimensioni frammisti a frammenti di dolia, ceramica e di macine distribuiti in maniera omogenea su tutta la superficie indagata. I reperti sono riconducibili alla presenza di una fattoria di età ellenistica.

SITO: 37

Localizzazione

Regione: Puglia

Provincia: FG

Comune: Ascoli S.

Località: Concinti 14

Riferimenti bibliografici: CBC Regione Puglia; Antonacci Sanpaolo 1991, p. 122

Riferimenti archivistici

Caratteristiche dei resti archeologici:

Definizione: area di frammenti fittili

Tipologia: fattoria

Funzione: abitativa

Cronologia

Periodo: età ellenistica

Datazione: /

Descrizione: Area caratterizzata dalla presenza di spezzoni di laterizi di piccole e medie dimensioni (tegole con alette) frammisti a frammenti di ceramica molto fluitata e a una considerevole quantità di scarti di fornace distribuiti lungo l'intera zona individuata.

SITO: 38

Localizzazione

Regione: Puglia

Provincia: FG

Comune: Deliceto

Località: Pozzo Pascuccio

Riferimenti bibliografici: CBC Regione Puglia

Riferimenti archivistici

Caratteristiche dei resti archeologici:

Dott. Francesco Rossi
Via Martiri di Via Fani, 19
71122-FOGGIA
C. F. RSSFNC69A17D643H
P.IVA 04189410717

Definizione: traccia da fotografia aerea

Tipologia: villa

Funzione: abitativa

Cronologia

Periodo: età romana

Datazione: /

Descrizione: Villa di età romana visibile in fotografia aerea. L'immagine dall'alto permette di ricostruire parzialmente l'articolazione interna del sito.

SITO: 39

Localizzazione

Regione: Puglia

Provincia: FG

Comune: Ascoli S.

Località: Ponte d'Ascoli

Riferimenti bibliografici: CBC Regione Puglia.

Riferimenti archivistici

Caratteristiche dei resti archeologici:

Definizione: strutture

Tipologia: ponte

Funzione: /

Cronologia

Periodo: età romana

Datazione: /

Descrizione: Il ponte è situato a circa 5 km a NO di Ascoli Satriano, sulla SP 105 per Foggia che sovrasta il torrente Carapelle. A tre arcate, a schiena d'asino, è perfettamente conservato; la sua struttura portante è costituita da blocchi di pietra calcarea, mentre i parapetti sono realizzati in laterizio.

SITO: 40

Localizzazione

Regione: Puglia

Provincia: FG

Comune: Ascoli S.

Località: Faragola-Concinti

Riferimenti bibliografici: CBC Regione Puglia; Ficco pp. 115-116, ASC8

Riferimenti archivistici

Caratteristiche dei resti archeologici:

Definizione: area di frammenti fittili

Tipologia: fattoria

Funzione: abitativa

Cronologia

Periodo: media età repubblicana

Datazione: /

Descrizione: Area di piccole dimensioni caratterizzata dalla presenza di frammenti di tegole (con alette) di medie e grandi dimensioni e sporadici frammenti di ceramica e dolia.

SITO: 41

Localizzazione

Regione: Puglia

Provincia: FG

Comune: Ascoli S.

Località: Concinti 6

Riferimenti bibliografici: CBC Regione Puglia; Ficco, p. 119, ASC13

Riferimenti archivistici

Caratteristiche dei resti archeologici:

Definizione: area di frammenti fittili

Tipologia: fattoria

Funzione: abitativa

Cronologia

Periodo: età repubblicana

Datazione: /

Descrizione: Area di medie dimensioni caratterizzata dalla presenza di piccoli spezzoni di laterizi (prevalentemente tegole) frammentati a frammenti di ceramica e di macine. Il materiale risulta distribuito in maniera omogenea lungo l'intera superficie indagata.

SITO: 42

Localizzazione

Regione: Puglia

Provincia: FG

Comune: Ascoli S.

Località: Concinti 8

Riferimenti bibliografici: CBC Regione Puglia; Ficco, pp. 120-121, ASC15

Riferimenti archivistici

Caratteristiche dei resti archeologici:

Definizione: area di frammenti fittili

Tipologia: fattoria

Funzione: abitativa

Cronologia

Periodo: età repubblicana

Datazione: /

Descrizione: Area di piccole dimensioni caratterizzata dalla presenza di frammenti di laterizi di media misura frammenti a frammenti di ceramica e ad una scarsa quantità di ciottoli.

SITO: 43

Localizzazione

Regione: Puglia

Provincia: FG

Comune: Ascoli S.

Località: Faragola-Concinti

Riferimenti bibliografici: CBC Regione Puglia; Antonacci Sanpaolo 1991

Riferimenti archivistici

Caratteristiche dei resti archeologici:

Definizione: area di frammenti fittili

Tipologia: fattoria

Funzione: abitativa

Cronologia

Periodo: età repubblicana

Datazione: /

Descrizione: Area di medie dimensioni caratterizzata dalla presenza di laterizi di media e grande misura frammenti a ceramica e a frammenti di dolia, riconducibile alla presenza di una fattoria della media e tarda età repubblicana.

SITO: 44

Localizzazione

Regione: Puglia

Provincia: FG

Comune: Ascoli S.

Località: Pozzo Spagnuolo 5

Riferimenti bibliografici: CBC Regione Puglia

Riferimenti archivistici

Caratteristiche dei resti archeologici:

Definizione: area di frammenti fittili

Tipologia: fattoria; villa

Funzione: abitativa

Cronologia

Periodo: età repubblicana; età imperiale; età tardoantica

Datazione: /

Descrizione: Ampia area caratterizzata dalla presenza di una forte densità di materiali in superficie riconducibile alla presenza di una fattoria di età repubblicana e della prima età imperiale, alla quale si sovrappose una "villa" di età imperiale e tardoantica. L'evidenza di superficie non consente di procedere alla definizione del numero e articolazione delle componenti interne. Nei pressi dell'adiacente masseria sono conservati alcuni reperti provenienti dall'area del sito.

SITO: 45

Localizzazione

Regione: Puglia

Provincia: FG

Comune: Ascoli S.

Località: Posta Carrera 1

Dott. Francesco Rossi
Via Martiri di Via Fani, 19
71122-FOGGIA
C. F. RSSFNC69A17D643H
P.IVA 04189410717

Riferimenti bibliografici: CBC Regione Puglia; Goffredo 2006, pp. 372-373

Riferimenti archivistici

Caratteristiche dei resti archeologici:

Definizione: traccia da fotografia aerea; area di frammenti fittili

Tipologia: villa

Funzione: abitativa

Cronologia

Periodo: età repubblicana; età imperiale; età tardoantica

Datazione: /

Descrizione: L'analisi delle anomalie aerofotografiche ha permesso il rinvenimento di una villa posta sui pianori che delimitano a NO la valle del Carapelle e occupante una superficie di circa 1,5 ha. Il primo impianto risalirebbe all'età augustea e sarebbe stato caratterizzato da un nucleo centrale a pianta rettangolare (circa 70x30 m); oltre che di pars rustica, la residenza rurale era dotata anche di una pars urbana, connotata dalla presenza di un atrio lungo i cui fianchi si dispongono cubicula di dimensioni variabili. La villa ha verosimilmente conosciuto una fase di espansione in età tardoantica, periodo a cui si ascrive probabilmente la realizzazione di un secondo corpo di fabbrica (circa 80x60 m) destinato ad ospitare magazzini, impianti produttivi e fornaci per laterizi; inoltre, l'insediamento doveva essere probabilmente legato alla produzione e alla commercializzazione del vino, come sembra emergere dall'individuazione di trincee per la coltivazione della vite. La verifica sul campo ha portato al rinvenimento di frammenti ceramici, elementi decorativi, crustae marmoree, tessere musive, mattoni da colonna nella parte riferibile alla zona residenziale della villa; frammenti di dolia, macine, scarti di fornace sono invece i materiali riconducibili alla pars rustica.

SITO: 46

Localizzazione

Regione: Puglia

Provincia: FG

Comune: Ascoli S.

Località: Masseria Carrera 1

Riferimenti bibliografici: CBC Regione Puglia

Riferimenti archivistici

Dott. Francesco Rossi
Via Martiri di Via Fani, 19
71122-FOGGIA
C. F. RSSFNC69A17D643H
P.IVA 04189410717

Caratteristiche dei resti archeologici:

Definizione: area di frammenti fittili

Tipologia: fattoria

Funzione: abitativa

Cronologia

Periodo: età repubblicana; età imperiale

Datazione: /

Descrizione: Piccola area di concentrazione di reperti ceramici e laterizi sulla superficie del terreno agricolo. Non si esclude la possibilità che il sito possa avere ospitato una fornace.

SITO: 47

Localizzazione

Regione: Puglia

Provincia: FG

Comune: Ascoli S.

Località: Masseria Carrera 2

Riferimenti bibliografici: CBC Regione Puglia

Riferimenti archivistici**Caratteristiche dei resti archeologici:**

Definizione: area di frammenti fittili

Tipologia: fattoria

Funzione: abitativa

Cronologia

Periodo: età repubblicana; età imperiale

Datazione: /

Descrizione: Piccola area di concentrazione di reperti ceramici e laterizi sulla superficie del terreno agricolo.

SITO: 48

Localizzazione

Regione: Puglia

Provincia: FG

Comune: Ascoli S.

Località: Posta Carrera 8

Riferimenti bibliografici: CBC Regione Puglia

Riferimenti archivistici

Caratteristiche dei resti archeologici:

Definizione: area di frammenti fittili

Tipologia: fattoria

Funzione: abitativa

Cronologia

Periodo: età repubblicana

Datazione: /

Descrizione: Piccola area di concentrazione di reperti ceramici e laterizi sulla superficie del terreno agricolo.

SITO: 49

Localizzazione

Regione: Puglia

Provincia: FG

Comune: Ascoli S.

Località: Posta Carrera 7

Riferimenti bibliografici: CBC Regione Puglia

Riferimenti archivistici

Caratteristiche dei resti archeologici:

Definizione: area di frammenti fittili

Tipologia: fattoria

Funzione: abitativa

Cronologia

Periodo: età repubblicana

Datazione: /

Descrizione: Piccola area di concentrazione di reperti ceramici e laterizi sulla superficie del terreno agricolo.

SITO: 50

Localizzazione**Regione:** Puglia**Provincia:** FG**Comune:** Ascoli S.**Località:** Posta Carrera 2**Riferimenti bibliografici:** CBC Regione Puglia**Riferimenti archivistici****Caratteristiche dei resti archeologici:****Definizione:** area di frammenti fittili**Tipologia:** fattoria**Funzione:** abitativa**Cronologia****Periodo:** età repubblicana**Datazione:** /

Descrizione: Piccola area di concentrazione di reperti ceramici e laterizi sulla superficie del terreno agricolo. Sono stati rinvenuti anche frammenti di elementi pertinenti a pavimenti (cocciopesto e mattoncini).

SITO: 51**Localizzazione****Regione:** Puglia**Provincia:** FG**Comune:** Ascoli S.**Località:** Posta Carrera 5**Riferimenti bibliografici:** CBC Regione Puglia**Riferimenti archivistici****Caratteristiche dei resti archeologici:****Definizione:** area di frammenti fittili**Tipologia:** fattoria**Funzione:** abitativa**Cronologia****Periodo:** età repubblicana**Datazione:** /

Descrizione: Piccola area di concentrazione di reperti ceramici e laterizi sulla superficie del terreno agricolo.

SITO: 52

Localizzazione

Regione: Puglia

Provincia: FG

Comune: Ascoli S.

Località: Posta Carrera 6

Riferimenti bibliografici: CBC Regione Puglia

Riferimenti archivistici

Caratteristiche dei resti archeologici:

Definizione: area di frammenti fittili

Tipologia: fattoria

Funzione: abitativa

Cronologia

Periodo: età repubblicana

Datazione: /

Descrizione: Piccola area di concentrazione di reperti ceramici e laterizi sulla superficie del terreno agricolo.

SITO: 53

Localizzazione

Regione: Puglia

Provincia: FG

Comune: Ascoli S.

Località: Concinti 10

Riferimenti bibliografici: CBC Regione Puglia; Ficco, p. 121, ASC17

Riferimenti archivistici

Caratteristiche dei resti archeologici:

Definizione: area di frammenti fittili

Tipologia: fattoria

Funzione: abitativa

Cronologia

Periodo: età repubblicana

Datazione: /

Descrizione: Area di piccole dimensioni caratterizzata dalla presenza di spezzoni di laterizi di piccola e media misura frammisti a pochi frammenti ceramici.

SITO: 54

Localizzazione

Regione: Puglia

Provincia: FG

Comune: Ascoli S.

Località: Selva San Giacomo 1

Riferimenti bibliografici: CBC Regione Puglia; Antonacci Sanpaolo 1991, p. 124

Riferimenti archivistici

Caratteristiche dei resti archeologici:

Definizione: area di frammenti fittili

Tipologia: fattoria

Funzione: abitativa

Cronologia

Periodo: età repubblicana

Datazione: /

Descrizione: Area di frammenti che ha restituito materiale relativo ad un insediamento occupato nel corso della media e tarda età repubblicana.

SITO: 55

Localizzazione

Regione: Puglia

Provincia: FG

Comune: Ascoli S.

Località: Selva San Giacomo 2

Riferimenti bibliografici: CBC Regione Puglia; Antonacci Sanpaolo 1991, p. 124

Riferimenti archivistici

Caratteristiche dei resti archeologici:

Dott. Francesco Rossi
Via Martiri di Via Fani, 19
71122-FOGGIA
C. F. RSSFNC69A17D643H
P.IVA 04189410717

Definizione: area di frammenti fittili

Tipologia: fattoria

Funzione: abitativa

Cronologia

Periodo: età repubblicana; età imperiale; età tardoantica

Datazione: /

Descrizione: Area di frammenti che ha restituito materiale relativo ad un insediamento occupato senza soluzione di continuità dall'età repubblicana all'età tardoantica.

SITO: 56

Localizzazione

Regione: Puglia

Provincia: FG

Comune: Ascoli S.

Località: Masseria Carrera 3

Riferimenti bibliografici: CBC Regione Puglia

Riferimenti archivistici

Caratteristiche dei resti archeologici:

Definizione: area di frammenti fittili

Tipologia: fattoria

Funzione: abitativa

Cronologia

Periodo: età repubblicana; età imperiale

Datazione: /

Descrizione: Piccola area di concentrazione di reperti ceramici e laterizi sulla superficie del terreno agricolo.

SITO: 57

Localizzazione

Regione: Puglia

Provincia: FG

Comune: Ascoli S.

Località: Masseria Torchiarelli

Dott. Francesco Rossi
Via Martiri di Via Fani, 19
71122-FOGGIA
C. F. RSSFNC69A17D643H
P.IVA 04189410717

Riferimenti bibliografici: CBC Regione Puglia; Goffredo 2006

Riferimenti archivistici

Caratteristiche dei resti archeologici:

Definizione: area di frammenti fittili

Tipologia: fattoria

Funzione: abitativa

Cronologia

Periodo: età repubblicana

Datazione: /

Descrizione: Area di manufatti sulla superficie del terreno. Il sito si sovrappone ad un insediamento riferibile all'età del Bronzo.

SITO: 58

Localizzazione

Regione: Puglia

Provincia: FG

Comune: Ascoli S.

Località: Valle Scodella

Riferimenti bibliografici: CBC Regione Puglia

Riferimenti archivistici

Caratteristiche dei resti archeologici:

Definizione: area di frammenti fittili

Tipologia: fattoria

Funzione: abitativa

Cronologia

Periodo: età repubblicana

Datazione: /

Descrizione: Area di piccole dimensioni caratterizzata dalla presenza di una concentrazione di materiali ceramici e laterizi.

SITO: 59

Localizzazione

Regione: Puglia

Provincia: FG

Comune: Ascoli S.

Località: Stazione di Ascoli Satriano 1

Riferimenti bibliografici: CBC Regione Puglia; Turchiano-Volpe 2009

Riferimenti archivistici

Caratteristiche dei resti archeologici:

Definizione: area di frammenti fittili

Tipologia: fattoria

Funzione: abitativa

Cronologia

Periodo: età repubblicana

Datazione: /

Descrizione: Area di modeste dimensioni caratterizzata dalla presenza di spezzoni di laterizi di media misura frammisti a ceramica, dolia e scarti di fornace.

SITO: 60

Localizzazione

Regione: Puglia

Provincia: FG

Comune: Ascoli S.

Località: Stazione di Ascoli Satriano 2

Riferimenti bibliografici: CBC Regione Puglia; Turchiano-Volpe 2009

Riferimenti archivistici

Caratteristiche dei resti archeologici:

Definizione: area di frammenti fittili

Tipologia: fattoria

Funzione: abitativa

Cronologia

Periodo: età repubblicana

Datazione: /

Descrizione: Area di modeste dimensioni caratterizzata dalla presenza di spezzoni di laterizi di piccola misura, frammisti a frammenti di ceramica e di macine.

SITO: 61

Localizzazione

Regione: Puglia

Provincia: FG

Comune: Ascoli S.

Località: Stazione di Ascoli Satriano

Riferimenti bibliografici: CBC Regione Puglia; Ficco, pp. 132-133, ASC33

Riferimenti archivistici

Caratteristiche dei resti archeologici:

Definizione: area di frammenti fittili

Tipologia: fattoria; villa

Funzione: abitativa

Cronologia

Periodo: età repubblicana; età imperiale; età tardoantica

Datazione: /

Descrizione: Area molto estesa caratterizzata dalla presenza di spezzoni di laterizi di media misura frammentati a frammenti di ceramica e di dolia, localizzata a nord-ovest di Ascoli Satriano, nei pressi della stazione. Sulla base dell'analisi dei materiali rinvenuti, si ipotizza la presenza di una fattoria di età tardo repubblicana-primi imperiale, sulla quale si impianta successivamente una villa in età tardoantica.

SITO: 62

Localizzazione

Regione: Puglia

Provincia: FG

Comune: Ascoli S.

Località: Stingi

Riferimenti bibliografici: CBC Regione Puglia; Antonacci Sanpaolo 1991, p. 124

Riferimenti archivistici

Caratteristiche dei resti archeologici:

Definizione: area di frammenti fittili

Tipologia: villa

Funzione: abitativa

Cronologia

Periodo: età repubblicana; età imperiale; età tardoantica

Datazione: /

Descrizione: Area estesa circa 1 ettaro caratterizzata dalla presenza di spezzoni di laterizi, ceramica e scarti di fornace.

SITO: 63

Localizzazione

Regione: Puglia

Provincia: FG

Comune: Ascoli S.

Località: Ponte d'Ascoli-Palazzotto 2

Riferimenti bibliografici: CBC Regione Puglia; Ficco, pp. 129-130, ASC28

Riferimenti archivistici

Caratteristiche dei resti archeologici:

Definizione: area di frammenti fittili

Tipologia: fattoria

Funzione: abitativa

Cronologia

Periodo: età repubblicana; età imperiale; età tardoantica

Datazione: /

Descrizione: Area di medie dimensioni caratterizzata dalla presenza rilevante di frammenti di laterizi di media e grande misura frammisti a ceramica, dolia e scarti di fornace. Si segnala un cumulo di ciottoli di spietramento frammisti a laterizi (prevalentemente tegole) posto lungo il bordo occidentale del campo indagato.

SITO: 64

Localizzazione

Regione: Puglia

Provincia: FG

Comune: Ascoli S.

Località: Sedia d'Orlando

Riferimenti bibliografici: CBC Regione Puglia

Dott. Francesco Rossi
Via Martiri di Via Fani, 19
71122-FOGGIA
C. F. RSSFNC69A17D643H
P.IVA 04189410717

Riferimenti archivistici

Caratteristiche dei resti archeologici:

Definizione: area di frammenti fittili

Tipologia: fattoria

Funzione: abitativa

Cronologia

Periodo: età repubblicana

Datazione: /

Descrizione: Area di piccole dimensioni caratterizzata dalla presenza di una forte concentrazione di reperti sulla superficie del terreno.

SITO: 65

Localizzazione

Regione: Puglia

Provincia: FG

Comune: Ascoli S.

Località: Faragola

Riferimenti bibliografici: CBC Regione Puglia; Ficco, pp. 11-112, ASC4

Riferimenti archivistici

Caratteristiche dei resti archeologici:

Definizione: area di frammenti fittili

Tipologia: casa rurale

Funzione: abitativa

Cronologia

Periodo: età repubblicana

Datazione: /

Descrizione: Area di modeste dimensioni caratterizzata dalla presenza di spezzoni di laterizi di piccola e media misura misti a ciottoli, distribuiti in maniera omogenea nella zona di maggiore concentrazione, e a frammenti molto fluitati di ceramica.

SITO: 66

Localizzazione

Regione: Puglia

Provincia: FG

Comune: Ascoli S.

Località: Pozzo Spagnuolo 3

Riferimenti bibliografici: CBC Regione Puglia

Riferimenti archivistici

Caratteristiche dei resti archeologici:

Definizione: area di frammenti

Tipologia: fattoria

Funzione: abitativa

Cronologia

Periodo: Età repubblicana

Datazione: /

Descrizione: Area di modeste dimensioni caratterizzata dalla presenza di frammenti di ceramica frammisti a spezzoni di laterizi di piccola e media misura.

SITO: 67

Localizzazione

Regione: Puglia

Provincia: FG

Comune: Ortona

Località: Masseria Antonucci

Riferimenti bibliografici: CBC Regione Puglia

Riferimenti archivistici

Caratteristiche dei resti archeologici:

Definizione: area di frammenti

Tipologia: fattoria

Funzione: abitativa

Cronologia

Periodo: età repubblicana

Datazione: /

Descrizione: Area di piccole dimensioni caratterizzata dalla presenza di una concentrazione di reperti ceramici e laterizi sulla superficie del terreno. Il sito è localizzato a brevissima distanza da un'ansa dell'attuale corso del torrente Carapelle.

SITO: 68

Localizzazione

Regione: Puglia

Provincia: FG

Comune: Ascoli S.

Località: Scodella II

Riferimenti bibliografici: CBC Regione Puglia; Goffredo 2006

Riferimenti archivistici

Caratteristiche dei resti archeologici:

Definizione: area di frammenti fittili

Tipologia: fattoria; villa

Funzione: abitativa

Cronologia

Periodo: età repubblicana; età imperiale; età tardoantica

Datazione: /

Descrizione: Ampia area caratterizzata dalla presenza di una forte densità di materiali in superficie riconducibile alla presenza di una fattoria di età repubblicana e della prima età imperiale, alla quale si sovrappose un "villa" di età imperiale e tardoantica.

SITO: 69

Localizzazione

Regione: Puglia

Provincia: FG

Comune: Ascoli S.

Località: Scodella

Riferimenti bibliografici: CBC Regione Puglia; Goffredo 2006

Riferimenti archivistici

Caratteristiche dei resti archeologici:

Definizione: area di frammenti fittili

Tipologia: fattoria

Funzione: abitativa

Cronologia

Dott. Francesco Rossi
Via Martiri di Via Fani, 19
71122-FOGGIA
C. F. RSSFNC69A17D643H
P.IVA 04189410717

Periodo: età repubblicana; età imperiale

Datazione: /

Descrizione: Area di piccole dimensioni caratterizzata dalla presenza di una concentrazione di materiali ceramici e laterizi.

SITO: 70

Localizzazione

Regione: Puglia

Provincia: FG

Comune: Ascoli S.

Località: Sedia d'Orlando

Riferimenti bibliografici: CBC Regione Puglia; Goffredo 2006

Riferimenti archivistici

Caratteristiche dei resti archeologici:

Definizione: area di frammenti fittili

Tipologia: fattoria; villa

Funzione: abitativa

Cronologia

Periodo: età repubblicana; età imperiale; età tardoantica

Datazione: /

Descrizione: Ampia area caratterizzata dalla presenza di una forte densità di materiali in superficie riconducibile alla presenza di una fattoria di età repubblicana e della prima età imperiale, alla quale si sovrappose un "villa" di età imperiale e tardoantica. Il sito è posto sul pendio della fascia collinare che delimita a est la valle del Carapelle.

SITO: 71

Localizzazione

Regione: Puglia

Provincia: FG

Comune: Ascoli S.

Località: Masseria Carrera 3

Riferimenti bibliografici: CBC Regione Puglia

Riferimenti archivistici

Dott. Francesco Rossi
Via Martiri di Via Fani, 19
71122-FOGGIA
C. F. RSSFNC69A17D643H
P.IVA 04189410717

Caratteristiche dei resti archeologici:**Definizione:** area di frammenti fittili**Tipologia:** fattoria**Funzione:** abitativa**Cronologia****Periodo:** età repubblicana; età imperiale**Datazione:** /**Descrizione:** Piccola area di concentrazione di reperti ceramici e laterizi sulla superficie del terreno agricolo.**SITO:** 72**Localizzazione****Regione:** Puglia**Provincia:** FG**Comune:** Ascoli S.**Località:** Posta d'Arolla 1**Riferimenti bibliografici:** CBC Regione Puglia**Riferimenti archivistici****Caratteristiche dei resti archeologici:****Definizione:** area di frammenti**Tipologia:** fattoria**Funzione:** abitativa**Cronologia****Periodo:** età repubblicana; età imperiale**Datazione:** /**Descrizione:** Vasta area caratterizzata dalla presenza di una forte densità di reperti sulla superficie del terreno agricolo ascrivibile alla presenza di una fattoria di età romana.**SITO:** 73**Localizzazione****Regione:** Puglia**Provincia:** FG**Comune:** Ascoli S.

Località: Sedia d'Orlando

Riferimenti bibliografici: CBC Regione Puglia

Riferimenti archivistici

Caratteristiche dei resti archeologici:

Definizione: strutture

Tipologia: mausoleo

Funzione: funeraria

Cronologia

Periodo: età imperiale

Datazione: /

Descrizione: Nel 1990, l'area occupata da una struttura a vista realizzata in pietre e laterizi e localizzata a circa 850 m a E di Masseria Sedia d'Orlando, lungo la via Herdonitana, fu sottoposta a uno scavo stratigrafico che permise di portare alla luce un basamento a pianta quadrata (4,73x4,50 m) rivolto verso la valle e sormontato da un corpo cilindrico del diametro di circa 2,50 m, con paramento in opera incerta-opera reticolata; le strutture sono state riferite a un mausoleo funerario della prima età imperiale. Una trincea di scavo effettuata immediatamente a ovest del mausoleo, inoltre, ha consentito di individuare uno strato compatto di pietrisco, riferibile verosimilmente ad una strada.

SITO: 74

Localizzazione

Regione: Puglia

Provincia: FG

Comune: Ascoli S.

Località: Fontana di Rano

Riferimenti bibliografici: CBC Regione Puglia; Antonacci Sanpaolo 1991, p. 123

Riferimenti archivistici

Caratteristiche dei resti archeologici:

Definizione: area di frammenti

Tipologia: villa; vicus

Funzione: abitativa

Cronologia

Periodo: età imperiale; età tardoantica

Dott. Francesco Rossi
Via Martiri di Via Fani, 19
71122-FOGGIA
C. F. RSSFNC69A17D643H
P.IVA 04189410717

Datazione: /

Descrizione: Area di affioramento di materiali distribuiti su una superficie di circa 12 ettari, caratterizzata dalla presenza di diversi nuclei di reperti caratterizzati da una concentrazione piuttosto rada, inframezzati da spazi privi di materiale e sparsi intorno ad una zona insediativa connotata invece da una maggiore densità di manufatti. L'evidenza di superficie permette di ipotizzare la presenza di un grande insediamento, riferibile probabilmente ad un vicus, sviluppatosi in età tardoantica attorno ad una grande villa romana di età imperiale.

SITO: 75

Localizzazione

Regione: Puglia

Provincia: FG

Comune: Ascoli S.

Località: Masseria Vocale 3

Riferimenti bibliografici: CBC Regione Puglia

Riferimenti archivistici

Caratteristiche dei resti archeologici:

Definizione: area di frammenti

Tipologia: villa

Funzione: abitativa

Cronologia

Periodo: età imperiale; età tardoantica

Datazione: /

Descrizione: Vasta area caratterizzata dalla presenza di una discreta densità di reperti sulla superficie del terreno agricolo. Si segnala la presenza di laterizi decorati e di frammenti di marmi.

SITO: 76

Localizzazione

Regione: Puglia

Provincia: FG

Comune: Ascoli S.

Località: Posta d'Arolla 2

Riferimenti bibliografici: CBC Regione Puglia

Riferimenti archivistici

Caratteristiche dei resti archeologici:

Definizione: area di frammenti

Tipologia: villa

Funzione: abitativa

Cronologia

Periodo: età imperiale; età tardoantica

Datazione: /

Descrizione: Vasta area caratterizzata dalla presenza di una forte densità di reperti sulla superficie del terreno agricolo, ascrivibile alla presenza di una "villa" di età romana.

SITO: 77

Localizzazione

Regione: Puglia

Provincia: FG

Comune: Ascoli S.

Località: Faragola

Riferimenti bibliografici: CBC Regione Puglia; Turchiano-Volpe 2009, pp. 145-156

Riferimenti archivistici

Caratteristiche dei resti archeologici:

Definizione: strutture

Tipologia: villa

Funzione: abitativa

Cronologia

Periodo: età imperiale; età tardoantica

Datazione: /

Descrizione: Gli scavi condotti in località Faragola a partire dal 2003 hanno permesso il rinvenimento di una lussuosa villa aristocratica di cui sono attestate una fase di III-IV secolo e una di pieno V secolo d.C. Alla prima fase sono riconducibili una zona termale e un settore residenziale, connotato dalla presenza di un atrio circondato su tutti i lati da un portico e da una serie di vani, alcuni dei quali verosimilmente riscaldati, la cui funzione è al

momento incerta ("cubicola", ambienti di servizio); all'atrio è associato un peristilio di grandi dimensioni su cui si affacciano più vani, di cui uno absidato. Con la seconda fase, coincidente con un momento di ristrutturazione e monumentalizzazione del precedente impianto, vanno messi in relazione sia la realizzazione di un nuovo settore residenziale, dotato di una "cenatio" con "stibadium" in muratura, pavimentata prima con mosaici poi in marmo e con pannelli in "opus sectile", sia l'ampliamento del settore termale. Quest'ultimo risulta essere articolato in due "balnea": di quello maggiormente esteso sono stati riconosciuti un vano spogliatoio pavimentato con mosaici policromi a motivi geometrici, un "frigidarium", due "tepidaria", vasche per bagni d'acqua fredda, una "natatio" e un "caldarium" con "prefurnium". Della villa va infine ricordata l'esistenza di una latrina, di ambienti adibiti a magazzini, di due strutture-torrette con probabile funzione di pozzi luce, di una cisterna per la raccolta delle acque, di una fornace forse destinata alla cottura dei laterizi (IV secolo) e di ambienti solo in via ipotetica interpretabili come alloggi servili. Non si conosce, allo stato attuale delle ricerche, il settore produttivo della villa.

SITO: 78

Localizzazione

Regione: Puglia

Provincia: FG

Comune: Ascoli S.

Località: Sedia d'Orlando

Riferimenti bibliografici: Goffredo, Ficco, Costantino 2013

Riferimenti archivistici

Caratteristiche dei resti archeologici:

Definizione:

Tipologia: villa

Funzione: abitativa

Cronologia

Periodo: età imperiale; età tardoantica

Datazione: /

Descrizione: A circa 900 m a NE della masseria Sedia d'Orlando, nella parte centrale del pianoro, le riprese aeree oblique documentano, con sufficiente chiarezza, tracce riferibili ad un edificio a pianta rettangolare, orientato in senso SO-NE, dalla struttura chiusa e

Dott. Francesco Rossi
Via Martiri di Via Fani, 19
71122-FOGGIA
C. F. RSSFNC69A17D643H
P.IVA 04189410717

compatta, con ambienti distribuiti intorno a spazi verosimilmente aperti. Accanto è documentata la presenza di una probabile necropoli. I materiali recuperati nella ricognizione topografica documentano una frequentazione tra la prima età imperiale e l'età tardoantica.

SITO: 79

Localizzazione

Regione: Puglia

Provincia: FG

Comune: Ascoli S.

Località: Masseria Carrera 4

Riferimenti bibliografici: CBC Regione Puglia

Riferimenti archivistici

Caratteristiche dei resti archeologici:

Definizione: area di frammenti fittili

Tipologia: fattoria

Funzione: abitativa

Cronologia

Periodo: età tardoantica

Datazione: /

Descrizione: Piccola area di concentrazione di reperti ceramici e laterizi sulla superficie del terreno agricolo.

SITO: 80

Localizzazione

Regione: Puglia

Provincia: FG

Comune: Ascoli S.

Località: Masseria Carrera 4

Riferimenti bibliografici: CBC Regione Puglia

Riferimenti archivistici

Caratteristiche dei resti archeologici:

Definizione: area di frammenti fittili

Dott. Francesco Rossi
Via Martiri di Via Fani, 19
71122-FOGGIA
C. F. RSSFNC69A17D643H
P.IVA 04189410717

Tipologia: fattoria

Funzione: abitativa

Cronologia

Periodo: età tardoantica

Datazione: /

Descrizione: Piccola area di concentrazione di reperti ceramici e laterizi sulla superficie del terreno agricolo.

SITO: 81

Localizzazione

Regione: Puglia

Provincia: FG

Comune: Ascoli S.

Località: Pozzo Spagnuolo 4

Riferimenti bibliografici: CBC Regione Puglia

Riferimenti archivistici

Caratteristiche dei resti archeologici:

Definizione: area di frammenti

Tipologia: fattoria

Funzione: abitativa

Cronologia

Periodo: Età tardoantica

Datazione: /

Descrizione: Area di piccole dimensioni caratterizzata dalla presenza di ceramica frammista a pochi spezzoni di laterizi.

SITO: 82

Localizzazione

Regione: Puglia

Provincia: FG

Comune: Ascoli S.

Località: Piano di Napoli

Riferimenti bibliografici: GNA (SABAP-FG_2020_037_028)

Dott. Francesco Rossi
Via Martiri di Via Fani,19
71122-FOGGIA
C. F. RSSFNC69A17D643H
P.IVA 04189410717

Riferimenti archivistici

Caratteristiche dei resti archeologici:

Definizione: area di frammenti

Tipologia: /

Funzione: /

Cronologia

Periodo: Età tardoantica; età medievale; prima età moderna

Datazione: /

Descrizione: in corrispondenza dell'area destinata dal progetto alla piazzola di un aerogeneratore (T. 21) è stata riscontrata la presenza di materiale ceramico. La maggiore concentrazione di materiale è rilevata presso un pozzo già segnalato dalle carte I.G.M. del 1954. La dispersione del materiale interessa una vasta area compresa tra le aree destinate agli aerogeneratori 26 e 25; inoltre materiali fittili, in prevalenza laterizi, si riscontrano nell'area della particella catastale 8 non compresa nell'area del progetto del parco eolico.

SITO: 83

Localizzazione

Regione: Puglia

Provincia: FG

Comune: Ascoli S.

Località: Piano di Napoli

Riferimenti bibliografici: GNA (SABAP-FG_2020_037_020)

Riferimenti archivistici

Caratteristiche dei resti archeologici:

Definizione: area di frammenti

Tipologia: /

Funzione: /

Cronologia

Periodo: Età imperiale; età tardoantica

Datazione: /

Descrizione: area piuttosto ampia in cui materiale archeologico mobile è affiorante in maniera diffusa ma discontinua, interessando anche le aree delle torri 21, 25, 26; la presenza di materiale fittile è associata alla presenza di ciottoli di grandi e medie dimensioni

SITO: 84

Localizzazione

Regione: Puglia

Provincia: FG

Comune: Ascoli S.

Località: Piano di Napoli

Riferimenti bibliografici: GNA (SABAP-FG_2021_1_003)

Riferimenti archivistici

Caratteristiche dei resti archeologici:

Definizione: area di frammenti

Tipologia: /

Funzione: /

Cronologia

Periodo: Età imperiale; età tardoantica

Datazione: /

Descrizione: in corrispondenza dell'area destinata dal progetto alla piazzola di un aerogeneratore (T. 14) è stata riscontrata la presenza di materiale ceramico riferibile ad una frequentazione dall'età primo imperiale all'età tardoantica. La maggiore concentrazione di frammenti è stata riscontrata in una zona interposta tra l'aerogeneratore 14 e l'aerogeneratore 15, ma si segnala la presenza di materiale archeologico in una più vasta area di diffusione. Il materiale sporadico si estende infatti sino all'area dell'aerogeneratore 5 e sembra interessare la sponda SW del Nuovo Carapellotto. Il materiale è pertinente a frammenti di ceramica d'impasto, ceramica sigillata italica, sigillata africana, ceramica a pareti sottili, ceramica dipinta in rosso, ceramica acroma, ceramica comune e ceramica da fuoco, frammenti di anforacei e dolia, laterizi, frammenti lapidei. L'area di maggiore concentrazione dei materiali si trova in corrispondenza di una struttura moderna incompiuta in cemento. Nella parte nord-est del settore l'analisi aerofotografica documenta la presenza di tracce di centuriazione di età romana repubblicana. Nelle aree

attigue è stata inoltre riscontrata la presenza sporadica di frammenti di ceramica d'impasto, ceramica comune, ceramica da fuoco, ceramica acroma, ceramica dipinta in rosso e dipinta in bruno, sigillata tarda africana, frammenti di anfora, di grandi contenitori e laterizi.

SITO: 85

Localizzazione

Regione: Puglia

Provincia: FG

Comune: Ascoli S.

Località: Boreali

Riferimenti bibliografici: GNA (SABAP-FG_2020_037_013)

Riferimenti archivistici

Caratteristiche dei resti archeologici:

Definizione: area di frammenti

Tipologia: /

Funzione: /

Cronologia

Periodo: Età dei metalli; Età romana; età tardoantica

Datazione: /

Descrizione: area di dispersione di materiale fittile dispersione di materiale archeologico; la dispersione interessa diverse zone destinate agli impianti degli aerogeneratori 1, 2, 8, 9. La maggiore concentrazione di laterizi e frammenti ceramici è localizzata in corrispondenza di un'altura corrispondente alla particella catastale 34.

SITO: 86

Localizzazione

Regione: Puglia

Provincia: FG

Comune: Ascoli S.

Località:

Riferimenti bibliografici: GNA (SABAP-FG_2021_1_004)

Riferimenti archivistici

Dott. Francesco Rossi
Via Martiri di Via Fani, 19
71122-FOGGIA
C. F. RSSFNC69A17D643H
P.IVA 04189410717

Caratteristiche dei resti archeologici:**Definizione:** area di frammenti**Tipologia:** /**Funzione:** /**Cronologia****Periodo:** Età repubblicana; età tardoantica**Datazione:** /

Descrizione: Nell'ambito di attività di archeologia preventiva nelle aree destinate alla realizzazione di un Parco Eolico, in corrispondenza della particella catastale 34, è stata individuata una concentrazione di materiale fittile, la cui dispersione interessa anche le particelle limitrofe destinate alle piazzole degli aerogeneratori 1, 2, 8, 9, 11. I materiali sono pertinenti a frammenti di ceramica d'impasto, ceramica sigillata italica, sigillata africana, sigillata da fuoco, ceramica a vernice nera, ceramica dipinta in rosso, ceramica acroma, ceramica comune e ceramica da fuoco, frammenti di anforacei e dolia, laterizi, industria litica e frammenti di macine.

SITO: 87**Localizzazione****Regione:** Puglia**Provincia:** FG**Comune:** Ascoli S.**Località:** Pozzo Pascuccio**Riferimenti bibliografici:** GNA (SABAP-FG_2020_034_023)**Riferimenti archivistici****Caratteristiche dei resti archeologici:****Definizione:** area di frammenti**Tipologia:** /**Funzione:** /**Cronologia****Periodo:** Età repubblicana; età imperiale; età tardoantica**Datazione:** /

Descrizione: in corrispondenza della particella catastale 200 è stata individuata una concentrazione di materiale fittile, la cui dispersione interessa anche le particelle 99-153

Dott. Francesco Rossi
Via Martiri di Via Fani, 19
71122-FOGGIA
C. F. RSSFNC69A17D643H
P.IVA 04189410717

destinate alla piazzola dell'aerogeneratore D05, e le particelle 105A, 14A, 168. In corrispondenza di questi affioramenti fittili è da segnalare la presenza di tracce di centuriazione.

SITO: 88

Localizzazione

Regione: Puglia

Provincia: FG

Comune: Ascoli S.

Località: Posta Carrera 4

Riferimenti bibliografici: CBC Regione Puglia

Riferimenti archivistici

Caratteristiche dei resti archeologici:

Definizione: area di frammenti fittili

Tipologia: casa rurale

Funzione: abitativa

Cronologia

Periodo: età medievale

Datazione: /

Descrizione: Piccola area di concentrazione di reperti ceramici e laterizi sulla superficie del terreno agricolo.

SITO: 89

Localizzazione

Regione: Puglia

Provincia: FG

Comune: Ascoli S.

Località: Faragola

Riferimenti bibliografici: CBC Regione Puglia; Ficco, p. 111, ASC3

Riferimenti archivistici

Caratteristiche dei resti archeologici:

Definizione: area di frammenti fittili

Tipologia: casa rurale

Funzione: abitativa

Cronologia

Periodo: età medievale

Datazione: /

Descrizione: Area di modeste dimensioni caratterizzata dalla presenza di spezzoni di laterizi (anche del tipo medievale) di piccola e media misura misti a ciottoli distribuiti in maniera omogenea nella zona di maggiore concentrazione e a frammenti molto fluitati di ceramica.

III. Analisi aerofotografica.

Schede documentazione aerofotografica

Scheda n. 1

Tipo immagine: fotografia aerea

Riferimento documentazione: Fotografia obliqua

Motivo: archeologia preventiva

Comune: Ascoli Satriano (FG)

Località: Sedia d'Orlando

IGM: 1:25.000 F. 175 II-NO (San Carlo)

Origine anomalia: antropica

Tipo anomalia: areale

Classificazione anomalia: tracce da vegetazione

Descrizione: A circa 900 m a NE della masseria Sedia d'Orlando, nella parte centrale del pianoro, le riprese aeree oblique documentano, con sufficiente chiarezza, tracce (*cropmarks* di tipo negativo) riferibili ad un edificio a pianta rettangolare, orientato in senso SO-NE, dalla struttura chiusa e compatta, con ambienti distribuiti intorno a spazi verosimilmente aperti.

Affidabilità dell'interpretazione: buona.



IV. Le prospezioni di superficie. Metodologia d'intervento e documentazione.⁶

L'indagine sul campo si è svolta attraverso ricognizioni sistematiche, a copertura totale ed uniforme, attraversando l'area per linee parallele e adottando, come unità d'indagine, una distanza di 10 metri, al fine di rilevare eventuali presenze archeologiche. La documentazione prodotta nel corso dell'indagine è stata raccolta in una scheda di Sito, inteso come campione di territorio individuabile geograficamente, contrassegnato da una sigla, corrispondente alle iniziali del nome della tavoletta IGM 1: 25.000 ove è localizzato e da un numero arabo non gerarchico. Per questo studio è stata presa come riferimento le tavolette IGM 1:25.000 F.175 IV-NO (Castelluccio dei S.), F.175 IV-SO (Ascoli Satriano), F.175 IV-SE Corleto; F.175 IV-NE (Ordona). I dati, esposti schematicamente, hanno carattere descrittivo ed interpretativo del sito indagato.

I materiali, rinvenuti nel corso delle ricognizioni, sono stati campionati e/o quantificati sul campo. Data la natura autoptica delle ispezioni si è inoltre tenuto conto della visibilità delle aree indagate, in quanto determinanti sono lo stato di crescita delle colture e della vegetazione, per il riconoscimento e l'interpretazione di eventuali presenze archeologiche. Pertanto nella scheda di Sito, dopo l'analisi empirica del suolo, sono state inserite indicazioni sulla visibilità riscontrata, tenendo conto anche delle condizioni di luce.

⁶ RICCI 1983, pp. 495-506; CAMBI-TERRENATO 1998; CAMBI 2003.

IV. 1. Schede di unità geografica

Dott. Francesco Rossi
Via Martiri di Via Fani, 19
71122-FOGGIA
C. F. RSSFNC69A17D643H
P.IVA 04189410717

PROVINCIA FG		COMUNE Ascoli S.		LOCALITA' Posticchio		SITO P 1		
UNITA' TOPOGRAFICHE	N°	DEFINIZIONE	TIPO	FUNZIONE	PERIODO	FASE		
	STRADE DI ACCESSO SP 107				PROPRIETARI/AFFITTUARI			
	FOTO AEREE Google Earth 2015				IGM F. 175 IV-NO (Castelluccio dei S.)			
	RIFERIMENTI CATASTALI Cfr. Template-GIS				ALTRA CARTOGRAFIA Carta Geologica 1: 100.000			
	FORMAZIONE GEOLOGICA DEL TERRENO Conglomerati poligenici con ciottoli di medie e grandi dimensioni a volte fortemente cementati e con intercalazioni di sabbie e arenarie				ANDAMENTO DEL TERRENO			
	ESAME EMPIRICO DEL SUOLO Humus argilloso				DEFINIZIONE DEL TIPO DI SUOLO			
	UTILIZZAZIONE DEL SUOLO Seminativo				VEGETAZIONE / COLTURE			
	ACQUE DI SUPERFICIE							
	RICOGNIZIONI	N°	METODO	CONDIZIONI	DATA	CONDIZIONI DI LUCE	RESPONSABILE	
		1	Sistematico	Visibilità buona	04-12-2023	Sereno	Francesco Rossi	
	2	Sistematico	Visibilità discreta	04-12-2023				
DESCRIZIONE I campi nn. 1-3-4-5-8-11-13-14 sorgono su terreni pianeggianti e sono risultati arati con un grado di visibilità buono o discreto. Non sono stati rinvenuti materiali archeologici.								
DIMENSIONI COMPLESSIVE								
INTERPRETAZIONE								
DATAZIONE INIZIALE				DATAZIONE FINALE				
RIMANDI AD ALTRE SCHEDE.								

BIBLIOGRAFIA		
FONTI LETTERARIE	FONTI EPIGRAFICHE	
DATI D'ARCHIVIO	CARTOGRAFIA ANTICA	
DISEGNI	FOTO	
PROBLEMI DI TUTELA	PROSPETTIVE DI RICERCA	
OSSERVAZIONI		
COMPILATORE DELLA SCHEDA Francesco Rossi	DATA 04-12-2023	FINANZIAMENTO GLOBALE Tenproject srl

PROVINCIA FG		COMUNE Ascoli S.		LOCALITA' Conca d'Oro		SITO CD 1	
UNITA' TOPOGRAFICHE	N°	DEFINIZIONE	TIPO	FUNZIONE	PERIODO	FASE	
	1	Area con presenza di laterizi UT 1 (100 x 25 m)					
STRADE DI ACCESSO SP 107				PROPRIETARI/AFFITTUARI			
FOTO AEREE Google Earth 2015				IGM F. 175 IV-NO (Castelluccio dei S.)			
RIFERIMENTI CATASTALI Cfr. Template-GIS				ALTRA CARTOGRAFIA Carta Geologica 1: 100.000			
FORMAZIONE GEOLOGICA DEL TERRENO argille e argille marnose grigio-azzurrognole, localmente sabbiose, con Bulimine, Bolivine, Cassiduline, Globigerine (PQ a); sabbie e sabbie argillose a volte con livelli arenacei di colore giallastro; lenti ciottolose localmente fossilifere (PQ s); terrazzi con ghiaie ed argille nerastre (Qt 1)				ANDAMENTO DEL TERRENO			
ESAME EMPIRICO DEL SUOLO Humus argilloso				DEFINIZIONE DEL TIPO DI SUOLO			
UTILIZZAZIONE DEL SUOLO Seminativo				VEGETAZIONE / COLTURE Colture orticole			
ACQUE DI SUPERFICIE							
RICOGNIZIONI	N°	METODO	CONDIZIONI	DATA	CONDIZIONI DI LUCE	RESPONSABILE	
	1	Sistematico	Buona	07-12-2023	Parzialmente soleggiato	Francesco Rossi	
	2	Sistematico	Discreta	07-12-2023			
	3	Sistematico	Mediocre	07-12-2023			
DESCRIZIONE I campi nn. 2-6-7 sorgono su terreni pianeggianti o in lieve pendio e sono risultati arati con un grado di visibilità buono. In prossimità del campo 6 si segnala una concentrazione di tegole (UT 1). Il campo n. 12 presentava colture cerealicole in accrescimento con un grado di visibilità discreto mentre i campi nn. 9 e 10 erano ricoperti da una vegetazione spontanea che rendeva la visibilità mediocre.							
DIMENSIONI COMPLESSIVE							
INTERPRETAZIONE							
DATAZIONE INIZIALE				DATAZIONE FINALE			
RIMANDI AD ALTRE SCHEDE.							

BIBLIOGRAFIA		
FONTI LETTERARIE	FONTI EPIGRAFICHE	
DATI D'ARCHIVIO	CARTOGRAFIA ANTICA	
DISEGNI	FOTO	
PROBLEMI DI TUTELA	PROSPETTIVE DI RICERCA	
OSSERVAZIONI		
COMPILATORE DELLA SCHEDA Francesco Rossi	DATA 07-12-2023	FINANZIAMENTO GLOBALE Tenproject srl

PROVINCIA FG		COMUNE Ascoli S.		LOCALITA' Sedia d'Orlando		SITO SD 1	
UNITA' TOPOGRAFICHE	N°	DEFINIZIONE	TIPO	FUNZIONE	PERIODO	FASE	
	1	Area con presenza di laterizi UT 2 (25 x 25 m)					
	2	Area con presenza di laterizi UT 3 (145 x 25 m)					
STRADE DI ACCESSO SP 87				PROPRIETARI/AFFITTUARI			
FOTO AEREE Google Earth 2015				IGM F.175-IV-NE (Ortona)			
RIFERIMENTI CATASTALI Cfr. Template-GIS				ALTRA CARTOGRAFIA Carta Geologica 1: 100.000			
FORMAZIONE GEOLOGICA DEL TERRENO terrazzi con ghiaie ed argille nerastre (Qt 1); argille e argille marnose grigio-azzurrognole, localmente sabbiose, con Bulimine, Bolivine, Cassiduline, Globigerine (PQ a)				ANDAMENTO DEL TERRENO			
ESAME EMPIRICO DEL SUOLO Humus argilloso				DEFINIZIONE DEL TIPO DI SUOLO			
UTILIZZAZIONE DEL SUOLO Seminativo				VEGETAZIONE / COLTURE			
ACQUE DI SUPERFICIE T. Carapelle							
RICOGNIZIONI	N°	METODO	CONDIZIONI	DATA	CONDIZIONI DI LUCE	RESPONSABILE	
	1	Sistematico	Visibilità buona	30-11-2023	Parzialmente soleggiato	Francesco Rossi	
	2	Sistematico	Visibilità buona	01-12-2023			
DESCRIZIONE I campi 15-16-17-18-19-20-21-22 sorgono su terreni pianeggianti e sono risultati arati con un grado di visibilità buono. A breve distanza dal campo 17, a N-O si è rinvenuta una piccola concentrazione di laterizi e pietre forse riconducibile ad un insediamento rurale di età romana (UT 2). Adiacente al cavidotto tra i campi n. 21 e n. 22 è situata una seconda concentrazione di laterizi (UT 3). Negli altri campi non sono stati rinvenuti materiali archeologici.							
DIMENSIONI COMPLESSIVE							
INTERPRETAZIONE							
DATAZIONE INIZIALE				DATAZIONE FINALE			
RIMANDI AD ALTRE SCHEDE							

BIBLIOGRAFIA		
FONTI LETTERARIE	FONTI EPIGRAFICHE	
DATI D'ARCHIVIO	CARTOGRAFIA ANTICA	
DISEGNI	FOTO	
PROBLEMI DI TUTELA	PROSPETTIVE DI RICERCA	
OSSERVAZIONI		
COMPILATORE DELLA SCHEDA Francesco Rossi	DATA 13-12-2023	FINANZIAMENTO GLOBALE Tenproject srl

PROVINCIA FG		COMUNE Orta Nova		LOCALITA' Santo Spirito		SITO SP 1	
UNITA' TOPOGRAFICHE	N°	DEFINIZIONE	TIPO	FUNZIONE	PERIODO	FASE	
STRADE DI ACCESSO SP 87				PROPRIETARI/AFFITTUARI			
FOTO AEREE Google Earth 2015				IGM F.175-IV-NE (Ortona)			
RIFERIMENTI CATASTALI Cfr. Template-GIS				ALTRA CARTOGRAFIA Carta Geologica 1: 100.000			
FORMAZIONE GEOLOGICA DEL TERRENO Conglomerati poligenici con ciottoli di medie e grandi dimensioni a volte fortemente cementati e con intercalazioni di sabbie e arenarie				ANDAMENTO DEL TERRENO			
ESAME EMPIRICO DEL SUOLO Humus argilloso				DEFINIZIONE DEL TIPO DI SUOLO			
UTILIZZAZIONE DEL SUOLO Seminativo				VEGETAZIONE / COLTURE			
ACQUE DI SUPERFICIE							
RICOGNIZIONI	N°	METODO	CONDIZIONI	DATA	CONDIZIONI DI LUCE	RESPONSABILE	
	1	Sistematico	Visibilità buona	13-12-2023	Parzialmente soleggiato	Francesco Rossi	
DESCRIZIONE I campi 23-24 sorgono su terreni pianeggianti e sono risultati arati con un grado di visibilità buono. Non sono stati rinvenuti materiali archeologici.							
DIMENSIONI COMPLESSIVE							
INTERPRETAZIONE							
DATAZIONE INIZIALE				DATAZIONE FINALE			
RIMANDI AD ALTRE SCHEDE.							

BIBLIOGRAFIA		
FONTI LETTERARIE	FONTI EPIGRAFICHE	
DATI D'ARCHIVIO	CARTOGRAFIA ANTICA	
DISEGNI	FOTO	
PROBLEMI DI TUTELA	PROSPETTIVE DI RICERCA	
OSSERVAZIONI		
COMPILATORE DELLA SCHEDA Francesco Rossi	DATA 13-12-2023	FINANZIAMENTO GLOBALE Tenproject srl

Conclusioni

Lo studio bibliografico ha consentito di appurare come il comprensorio oggetto d'indagine sia interessato dalla presenza di insediamenti riferibili cronologicamente dall'età Neolitica al Medioevo.

Sulla base delle diverse fasi d'indagine può considerarsi ad alto rischio il tratto di cavidotto tra il Ponte d'Ascoli e la località Faragola per la densità di siti antichi posti lungo il suo percorso. A medio rischio sono il campo n. 6 prossimo ad un'area con presenza di frammenti di tegole (UT 1), i campi 15-16-17-21 e 22 per essere interessati dalla ricostruzione del tracciato della Via Herdonitana (Goffredo-Ficco-Costantino 2013), il campo 18 per l'esistenza, a circa 100 m a S-E, di una estesa villa di età romana in località Sedia d'Orlando ed il cavidotto tra i campi 21 e 23 prossimo ad una concentrazione di laterizi (UT 3); sempre a medio rischio sono i campi 23 e 24 ed il relativo cavidotto posto tra essi perché adiacenti ad un sito di età neolitica noto in bibliografia, le porzioni di cavidotto in località San Marchitto intersecante il tracciato della Via Venusia-Herdonias, in località Piano di Napoli, dove sono note diverse aree di frammenti fittili, tra il ponte di Ascoli (bene sottoposto a vincolo) e l'incrocio tra la SP 104 e la SP 120 ricadente nella centuriazione di età romana localizzata sul Piano d'Amendola e tra la villa romana riconosciuta in località Pozzo Pascuccio e la sottostazione in località Mass. D'Amendola presso la quale è localizzato un incrocio di assi della medesima centuriazione.

A basso rischio sono da ritenersi i campi 1-2-3-4-5-7-8-11-12-13-14 ed il restante percorso del cavidotto. Non valutabili per la visibilità mediocre riscontrata sono invece i campi 9 e 10.

Attenzione andrà infine posta ai Tratturelli Foggia-Ascoli-Lavello e Foggia-Ortona-Lavello.

Dott. Francesco Rossi



Bibliografia

Alvisi 1970

G. Alvisi, *La viabilità romana della Daunia*, Bari.

Antonacci Sanpaolo 1991

E. Antonacci Sanpaolo, *Appunti preliminari per la storia dell'insediamento nel territorio Ascoli Satriano*, in Gravina A. (ed.), *12° Convegno Nazionale sulla Preistoria, Protostoria e Storia della Daunia*, Atti del Convegno (S. Severo 1990), San Severo, 117-130.

Antonacci Sanpaolo 1992

E. Antonacci Sanpaolo, *Indagini topografiche nel territorio di Ascoli Satriano. Storia del popolamento in età romana*, in *Profili della Daunia antica*, VII, Foggia, 115-142.

Antonacci Sanpaolo 1993

E. Antonacci Sanpaolo, *L'indagine topografica al servizio della programmazione territoriale e della tutela delle aree archeologiche. L'esempio di Ascoli Satriano*, in Gravina A.(ed.), *13° Convegno Nazionale sulla Preistoria, Protostoria e Storia della Daunia*, Atti del Convegno (S. Severo 1991), Foggia, 123-132.

Antonacci Sanpaolo 1995

E. Antonacci Sanpaolo, *Ricerche archeoambientali nella Daunia antica. Paesaggio vegetale e allevamento tra documentazione storico-letteraria ed analisi dei reperti naturalistici*, in Quilici L., Quilici Gigli S. (eds.), *Agricoltura e commerci nell'Italia antica*, Atlante tematico di topografia antica, I suppl., Roma, 73-102.

Antonacci Sanpaolo *et alii* 1992

E. Antonacci Sanpaolo, G. Bottazzi, S. De Vitis, M. Forte, M. T. Guaitoli, G. Gualandi, D. Labate, *Relazione preliminare sulle ricognizioni di superficie nel territorio di Ascoli Satriano (FG) con esempi di Image Processing della fotografia aerea*, in Bernardi D. (ed.), *Archeologia del paesaggio*, 837-858.

Bonora Mazzoli, Rezzonico 1990

G. Bonora Mazzoli, A. Rezzonico, *Ausculum: topografia del territorio*, in *Taras X*, 1, 108-140.

Brown 1991

Settlement distribution and social organization in the Neolithic of the Tavoliere - 1991 -
K.A. Brown 1991

Brown 2001-2003

K. A., Brown *Aerial Archaeology of the Tavoliere. The Italian Air Photographic Record and the Riley Archive*, in *Accordia Research Papers*, 9, 123-146.

Ficco

Archeologia dei paesaggi nella valle del Carapelle. Ricognizione 2006 - 2006/2007

Goffredo 2006

R. Goffredo, *Archeologia aerea nelle valli dell'Ofanto e del Carapelle*, in Gravina A.(ed.), *26° Convegno Nazionale sulla Preistoria, Protostoria e Storia della Daunia*, Atti del Convegno (San Severo 2005), San Severo, 359-396.

Goffredo 2010-2011

R. Goffredo, *Archeologia delle tracce nella valle del Carapelle (Puglia Settentrionale). Metodologie di ricerca integrate per lo studio dei paesaggi di età romana e tardoantica*, *AAerea*, IV.2010 – V.2011, 191-198.

Goffredo, Ficco 2009

R. Goffredo, V. Ficco, *Tra Ausculum e Herdonia: i paesaggi di età daunia e romana della Valle del Carapelle*, in Volpe G., Turchiano M. (eds.), *Faragola 1*, Bari, 25-56.

Goffredo, Ficco, Costantino 2013

R. Goffredo, V. Ficco, C. Costantino, *Ville e vici della Valle del Carapelle (Puglia settentrionale)*, *Mélanges de l'École française de Rome - Antiquité* [En ligne], 125-1, 2013.

Jones 1987

G. D. B. Jones, *Apulia. Neolithic Settlement in the Tavoliere*, Londra.

Jones 1980

G. D. B. Jones, *Il Tavoliere romano. L'agricoltura romana attraverso l'aerofotografia e lo scavo*, in ArchCl, 32, 85-100.

Martin 1991

J. M. Martin, *Ascoli Satriano: la città ed i suoi notai*, in Martin J.-M., Noyè G., *La Capitanata nella storia del Mezzogiorno medievale*, Bari, 137-158.

Martin 1993

J. M. Martin, *La Pouille du VIe au XIIe siècle*, Coll. Ecole Française de Rome, 179, Rome.

Mazzei 1994

M. Mazzei (ed), *Bovino. Studi per la storia della città antica. La collezione Museale*, Taranto.

Riley 1992

D. N. Riley, *New aerial reconnaissance in Apulia*, 1992

Schmiedt 1989

G. Schmiedt, *Atlante aerofotografico delle sedi umane in Italia: Parte III, la centuriazione romana*, Firenze.

Silvestrini M. 2005

M. Silvestrini, *Le città della Puglia romana. Un profilo sociale*, Bari.

Tinè1983

S. Tinè, *Passo di Corvo e la civiltà neolitica del Tavoliere*, Genova.

Tunzi Sisto 1999

Dott. Francesco Rossi
Via Martiri di Via Fani,19
71122-FOGGIA
C. F. RSSFNC69A17D643H
P.IVA 04189410717

A. M. Tunzi Sisto, *Ipogei della Daunia. Preistoria di un territorio*, Foggia.

Turchiano, Volpe 2018

M. Turchiano, G. Volpe, *Faragola, un esempio di curtis nel Mezzogiorno longobardo?*, in *Città e campagna: culture, insediamenti, economia (secoli VI-IX)*, Atti del II Incontro per l'archeologia barbarica (Milano 15 maggio 2017), a cura di C. Giostra, SAP, Quingentole (Mn) 2018, pp. 141-159.

Volpe1990

G. Volpe, *La Daunia nell'età della romanizzazione*, Bari.

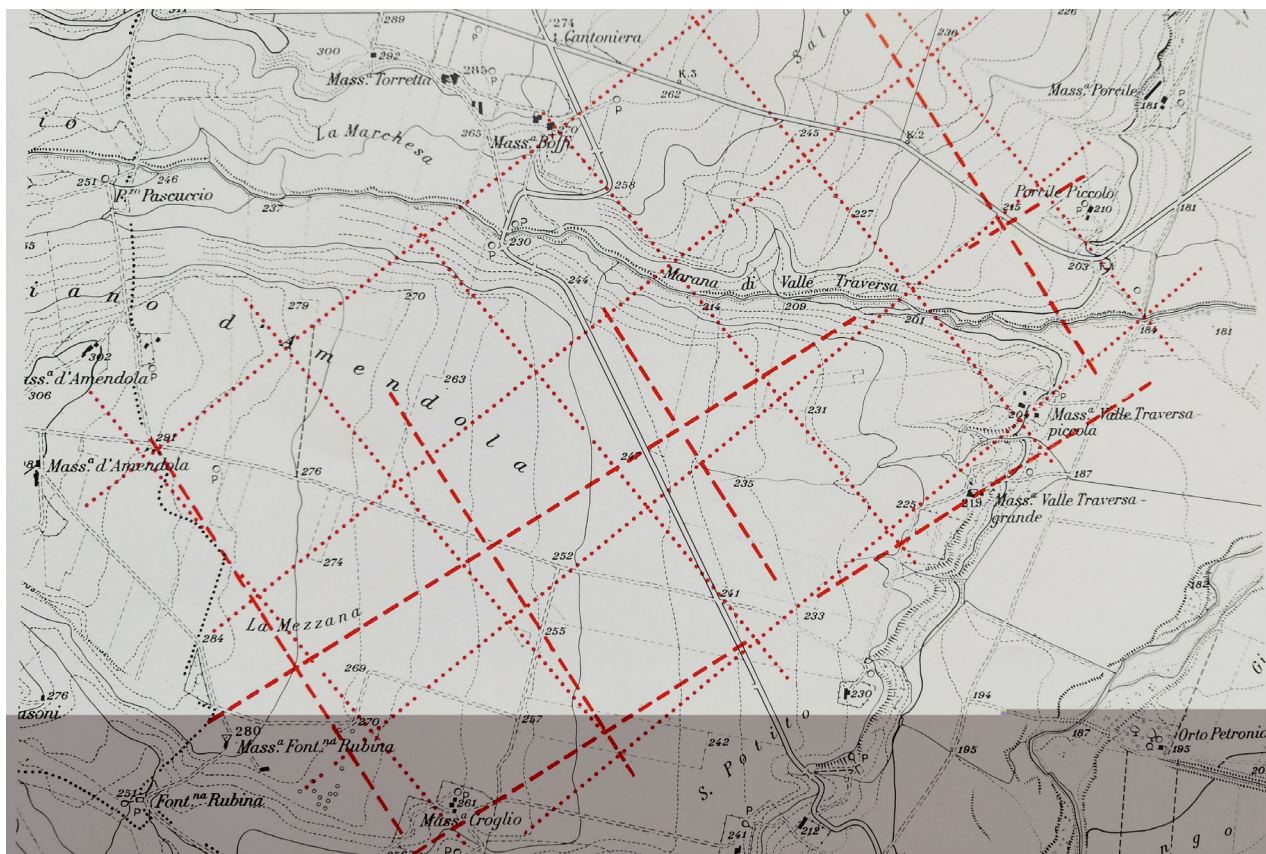
Volpe 1996

G. Volpe, *Contadini, pastori e mercanti nell'Apulia tardoantica*, Bari.

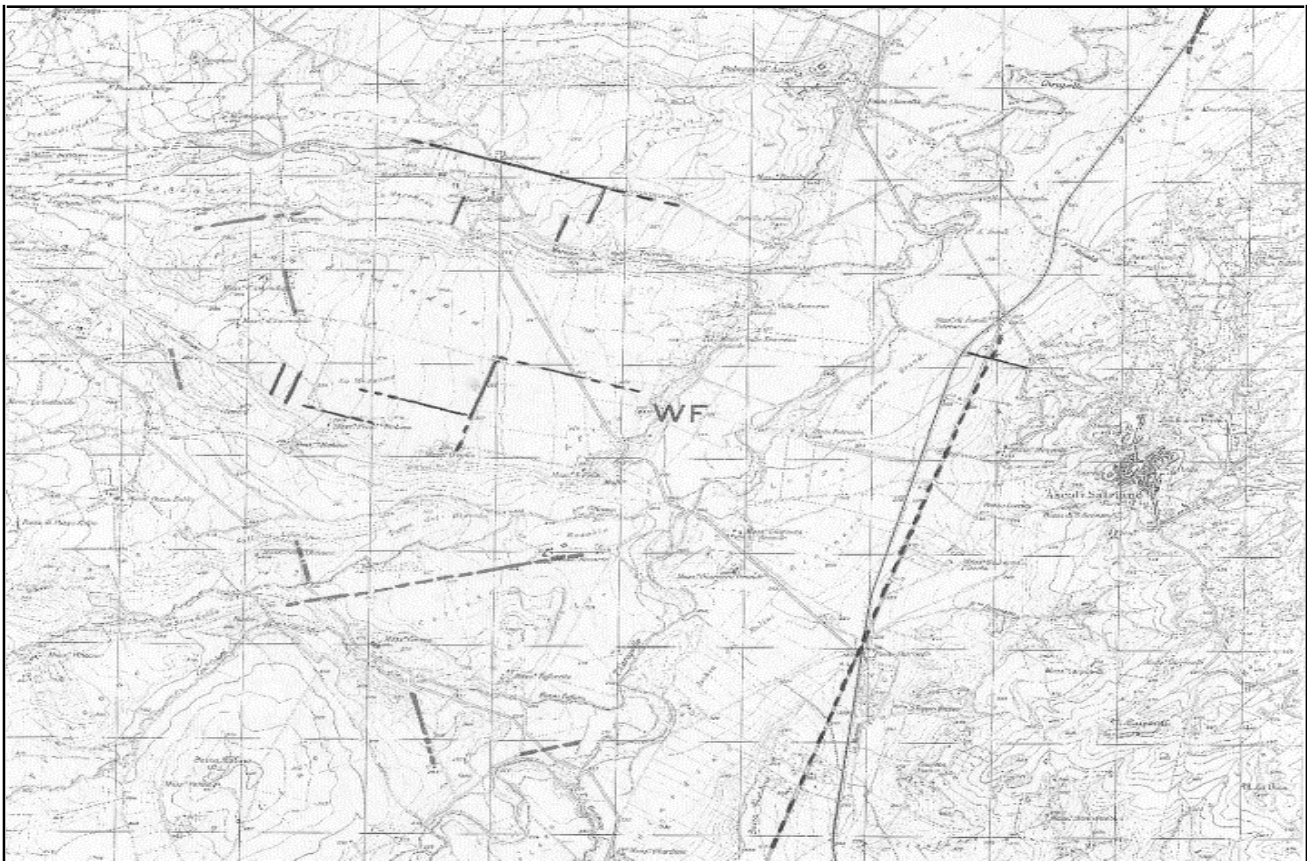
Fig. 2



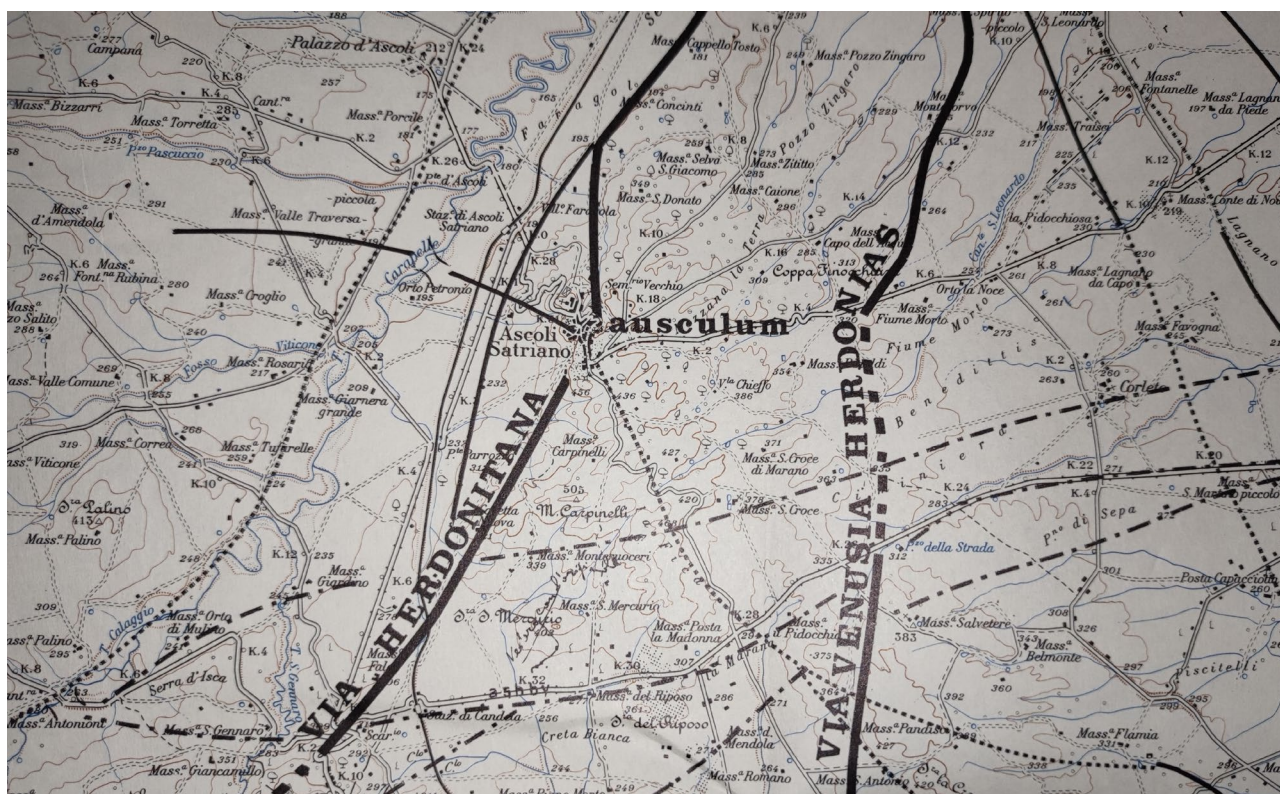
Giovanni Antonio Rizzi Zannoni. Atlante geografico del Regno di Napoli (1807).



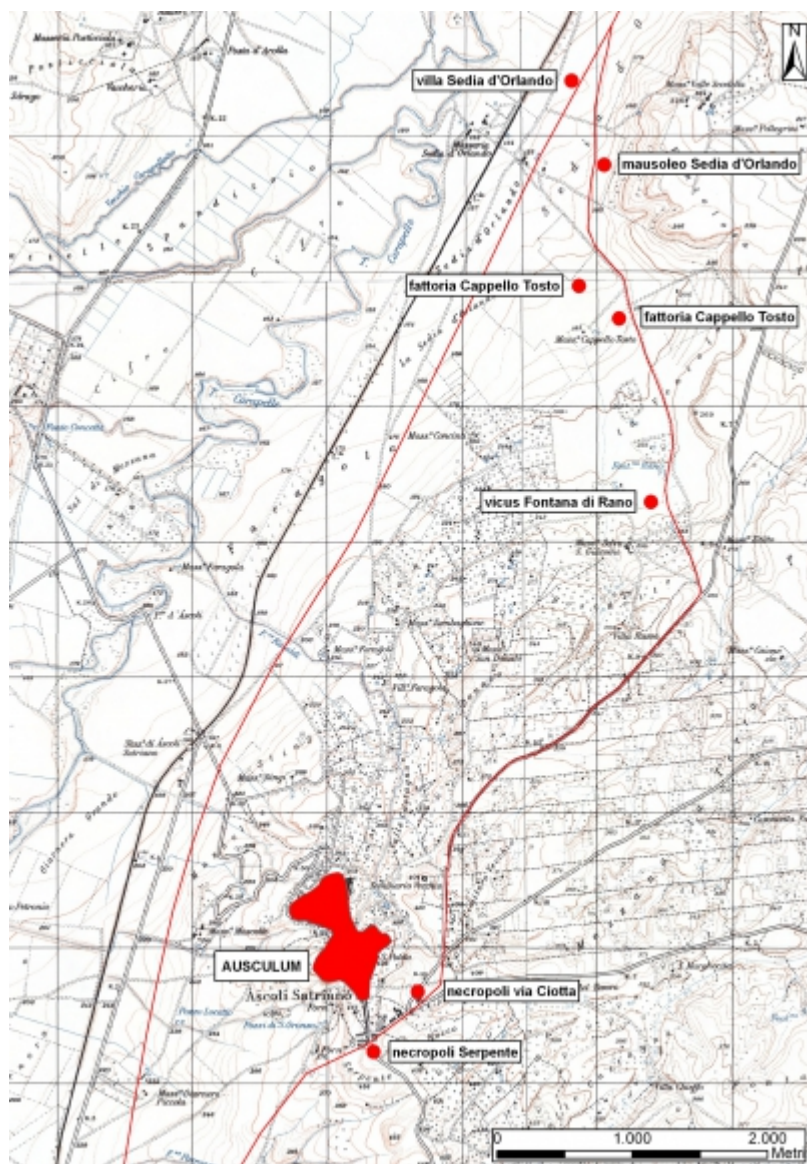
Ricostruzione della centuriazione in località Piano d'Amendola, Ascoli Satriano (Schmiedt 1989)



Assi di centuriazione nella valle del Carapelle nella ricostruzione di G. Bonora Mazzoli
(Bonora Mazzoli-Rezzonico 1990)



Viabilità romana (Alvisi 1970)



Siti e viabilità tra Ascoli Satriano e Ortona (Goffredo, Ficco, Costantino 2013)



Ascoli Satriano (FG). Area campo 1.



Ascoli Satriano (FG). Area campo 2



Ascoli Satriano (FG). Area campo 3.



Ascoli Satriano (FG). Area campo 4.



Ascoli Satriano (FG). Area campo 5.



Ascoli Satriano (FG). Area campo 6.

Fig. 10



Ascoli Satriano (FG). Area campo 7.



Ascoli Satriano (FG). Area campo 8.

Dott. Francesco Rossi
Via Martiri di Via Fani, 19
71122-FOGGIA
C. F. RSSFNC69A17D643H
P.IVA 04189410717

Fig. 11



Ascoli Satriano (FG). Area campi 9 e 10.



Dott. Francesco Rossi
Via Martiri di Via Fani, 19
71122-FOGGIA
C. F. RSSFNC69A17D643H
P.IVA 04189410717

Ascoli Satriano (FG). Area campo 11.

Fig. 12



Ascoli Satriano (FG). Area campi 12-13.



Ascoli Satriano (FG). Area campo 14.

Dott. Francesco Rossi
Via Martiri di Via Fani, 19
71122-FOGGIA
C. F. RSSFNC69A17D643H
P.IVA 04189410717



Ascoli Satriano (FG)-Ordona (FG). Area campo 15.



Ascoli Satriano (FG). Area campo 16.

Dott. Francesco Rossi
Via Martiri di Via Fani, 19
71122-FOGGIA
C. F. RSSFNC69A17D643H
P.IVA 04189410717



Ascoli Satriano (FG). Area campo 17.



Ascoli Satriano (FG). Area campo 18.

Dott. Francesco Rossi
Via Martiri di Via Fani, 19
71122-FOGGIA
C. F. RSSFNC69A17D643H
P.IVA 04189410717



Ascoli Satriano (FG). Area campo 19.



Ascoli Satriano (FG). Area campo 20.

Dott. Francesco Rossi
Via Martiri di Via Fani, 19
71122-FOGGIA
C. F. RSSFNC69A17D643H
P.IVA 04189410717



Ascoli Satriano (FG). Area campo 21.



Ascoli Satriano (FG). Area campo 22.

Dott. Francesco Rossi
Via Martiri di Via Fani, 19
71122-FOGGIA
C. F. RSSFNC69A17D643H
P.IVA 04189410717

Fig. 17



Orta Nova (FG). Area campi 23 e 24.