DATI TECNICI FUNZIONALI

Mascheramento			
Tipologia di ripristino	🟩	🟩	🟩
n. scheda di riferimento (Rif. ELN-AMB-E-320006)	01	02	03
Superficie di ripristino	1.420m²	1.195m²	230m²
Inerbimento	▨	▨	▨
n. scheda di riferimento (Rif. ELN-AMB-E-320007)	01	02	03
Superficie inerbimento	1.420m²	1.195m²	230m²

CONFINI AMMINISTRATIVI

DATI CARATTERISTICI

DATI DI COSTRUZIONE

PRESSIONE DI PROGETTO 75.0 bar
PRESSIONE MASSIMA DI ESERCIZIO (MOP) 75.0 bar
GRADO DI UTILIZZAZIONE DICHIARATO f - 0.57

REALIZZATO IN CONFORMITA' AL D.M. 17/04/2008
CONFORMITA' AL D.M NUMERO D.M. 17/04/2008
PER MODIFICHE REALIZZATE SUCCESSIVAMENTE

RIVESTIMENTO GIUNTI DI SALDATURA

Fasce Termorestringenti

DATI GENERALI

DN 300 SP 9.5 [UNI-EN] 2328.00 m

LUNGHEZZA TOTALE IMPIANTO 2328.00 m.

FASE EMISSIONE Progetto

CONFINI AMMINISTRATIVI

PLANIMETRIA 1:2000

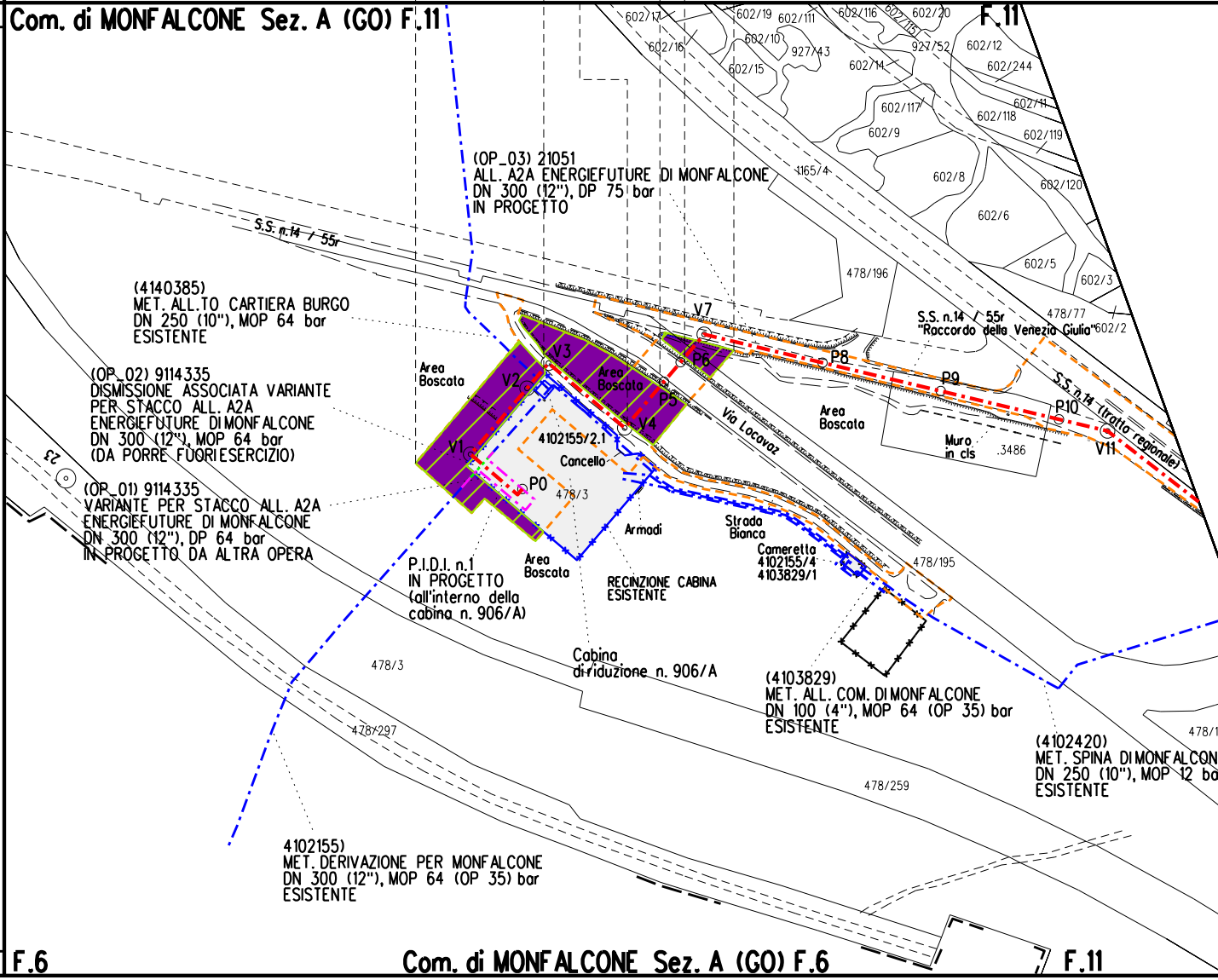
Com. di MONFALCONE Sez. A (GO) F.11
F.11
602/17
602/16
602/19
602/111
602/10
927/43
602/15
602/116
602/115
602/20
927/52
602/12
602/14
602/244
602/11
602/117
602/118
602/9
602/119
165/4
602/8
602/120
602/6
478/196
602/5
602/3
478/77
602/2
(OP_03) 21051
ALL. A2A ENERGIEFUTURE DI MONFALCONE
DN 300 (12"), DP 75 bar
IN PROGETTO
S.S. n.14 / 55r
(4140385)
MET. ALL.TO CARTIERA BURGO
DN 250 (10"), MOP 64 bar
ESISTENTE
(OP_02) 9114335
DISMISSIONE ASSOCIATA VARIANTE
PER STACCO ALL. A2A
ENERGIEFUTURE DI MONFALCONE
DN 300 (12"), MOP 64 bar
(DA PORRE FUORI ESERCIZIO)
(OP_01) 9114335
VARIANTE PER STACCO ALL. A2A
ENERGIEFUTURE DI MONFALCONE
DN 300 (12"), DP 64 bar
IN PROGETTO DA ALTRA OPERA
23
Area Boscata
V1
V2
V3
V4
V7
P0
P5
P6
P8
P9
P10
V11
Area Boscata
4102155/2.1
Cancello
478/3
Via Locavaz
Area Boscata
S.S. n.14 / 55r
"Raccordo della Venezia Giulia"
S.S. n.14 (tratta regionale)
Muro in cls
.3486
Armadi
Strada Bianca
Cameretta
4102155/4
4103829/1
478/195
P.I.D.I. n.1
IN PROGETTO
(all'interno della
cabina n. 906/A)
Area Boscata
RECINZIONE CABINA
ESISTENTE
Cabina
di riduzione n. 906/A
478/3
(4103829)
MET. ALL. COM. DI MONFALCONE
DN 100 (4"), MOP 64 (OP 35) bar
ESISTENTE
(4102420)
MET. SPINA DI MONFALCON
DN 250 (10"), MOP 12 ba
ESISTENTE
478/1
478/297
478/259
4102155)
MET. DERIVAZIONE PER MONFALCONE
DN 300 (12"), MOP 64 (OP 35) bar
ESISTENTE
F.6
Com. di MONFALCONE Sez. A (GO) F.6
F.11

● Impianto P.I.L. n.2 (RIF. DIS-AMB-D-35215)

🟩	🟩	🟫	🟫		
04	05	06	07		
258m^2	35m^2	3.293m^2	2.100m^2		
▨	▨	▨	▨	▨	▨
04	05	06	07	08	09
258m^2	35m^2	3.293m^2	2.938m^2	2.735m^2	5.510m^2

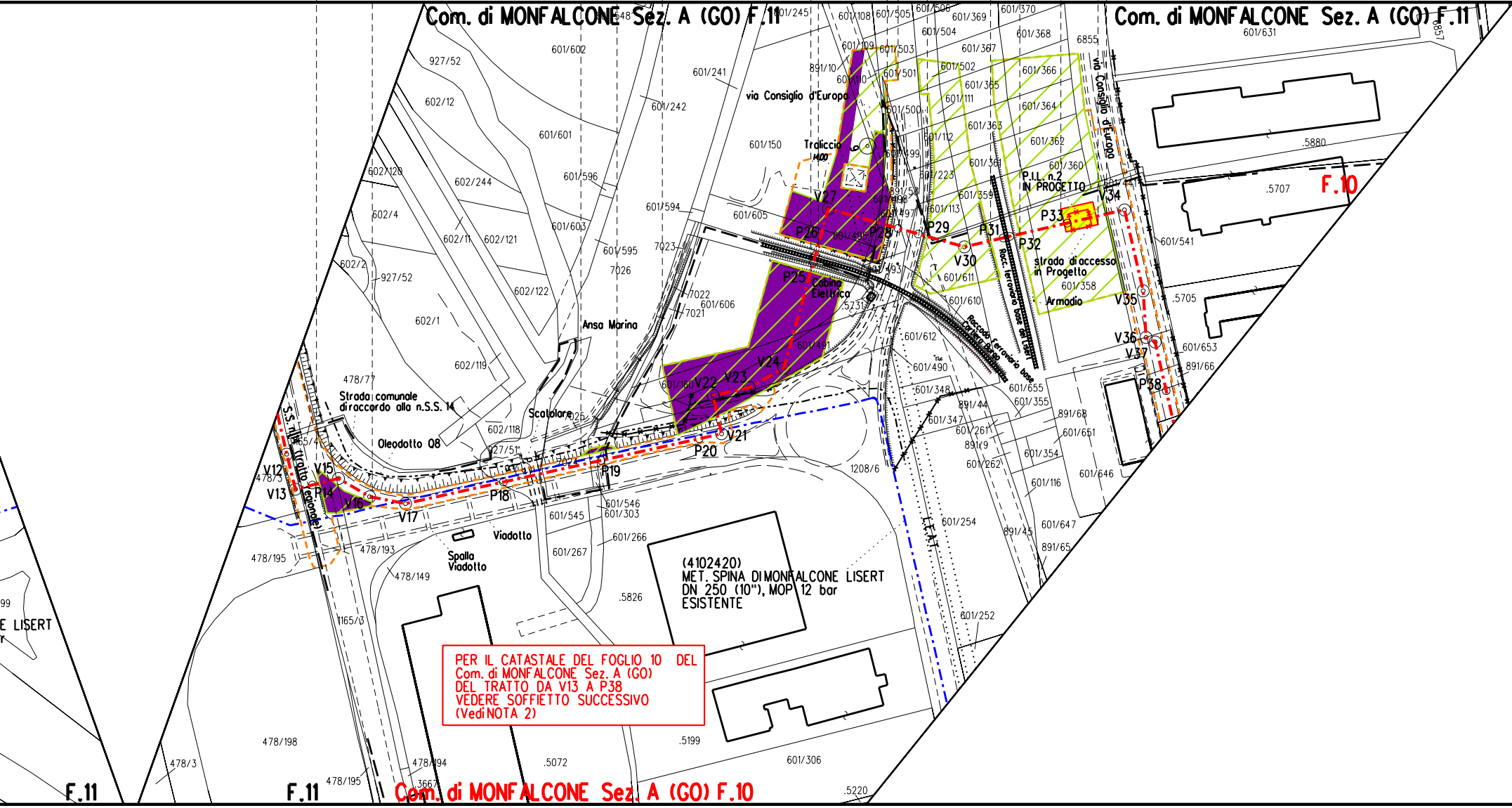
Com. di MONFALCONE Sez. A (GO) F.11
Com. di MONFALCONE Sez. A (GO) F.11
Com. di MONFALCONE Sez. A (GO) F.10
F.10
F.11
F.11
via Consiglio d'Europa
via Consiglio d'Europa
Traliccio
P.I.L. n.2
IN PROGETTO
strada di accesso
in Progetto
Armadio
Cabina
Elettrica
Ansa Marina
Strada comunale
di raccordo alla n.S.S. 14
Oleodotto Q8
Scatolare
Viadotto
Spalla
Viadotto
S.S. n.14 (tratto regionale)
Racc. ferroviario base del Lisert
Raccordo Ferroviario base Cartiera Burgo
(4102420)
MET. SPINA DI MONFALCONE LISERT
DN 250 (10"), MOP 12 bar
ESISTENTE
E LISERT
V12
V13
P14
V15
V16
V17
P18
P19
P20
V21
V22
V23
V24
P25
P26
V27
P28
P29
V30
P31
P32
P33
V34
V35
V36
V37
P38
927/52
602/12
602/120
602/4
602/2
602/1
602/11
602/121
602/122
602/244
602/119
602/118
601/602
601/601
601/596
601/603
601/594
601/595
601/241
601/242
601/245
601/150
601/605
601/606
601/108
601/109
601/110
601/505
601/506
601/504
601/503
601/502
601/501
601/500
601/499
601/498
601/497
601/496
601/495
601/369
601/370
601/368
601/367
601/366
601/365
601/364
601/363
601/362
601/361
601/360
601/359
601/358
601/111
601/112
601/113
601/223
601/611
601/610
601/612
601/490
601/491
601/348
601/347
601/355
601/655
601/651
601/653
601/354
601/116
601/646
601/647
601/541
601/631
601/546
601/545
601/303
601/267
601/266
601/254
601/252
601/262
601/261
601/306
601/160
891/10
891/53
891/44
891/9
891/68
891/66
891/45
891/65
7023
7026
7022
7021
.5731
.5707
.5705
.5880
.5826
.5199
.5072
.5220
6855
6857
478/77
478/3
478/193
478/195
478/149
478/198
478/194
1165/4
1165/3
1208/6
927/51
3667
E.A.T.

PER IL CATASTALE DEL FOGLIO 10 DEL
Com. di MONFALCONE Sez. A (GO)
DEL TRATTO DA V13 A P38
VEDERE SOFFIETTO SUCCESSIVO
(Vedi NOTA 2)

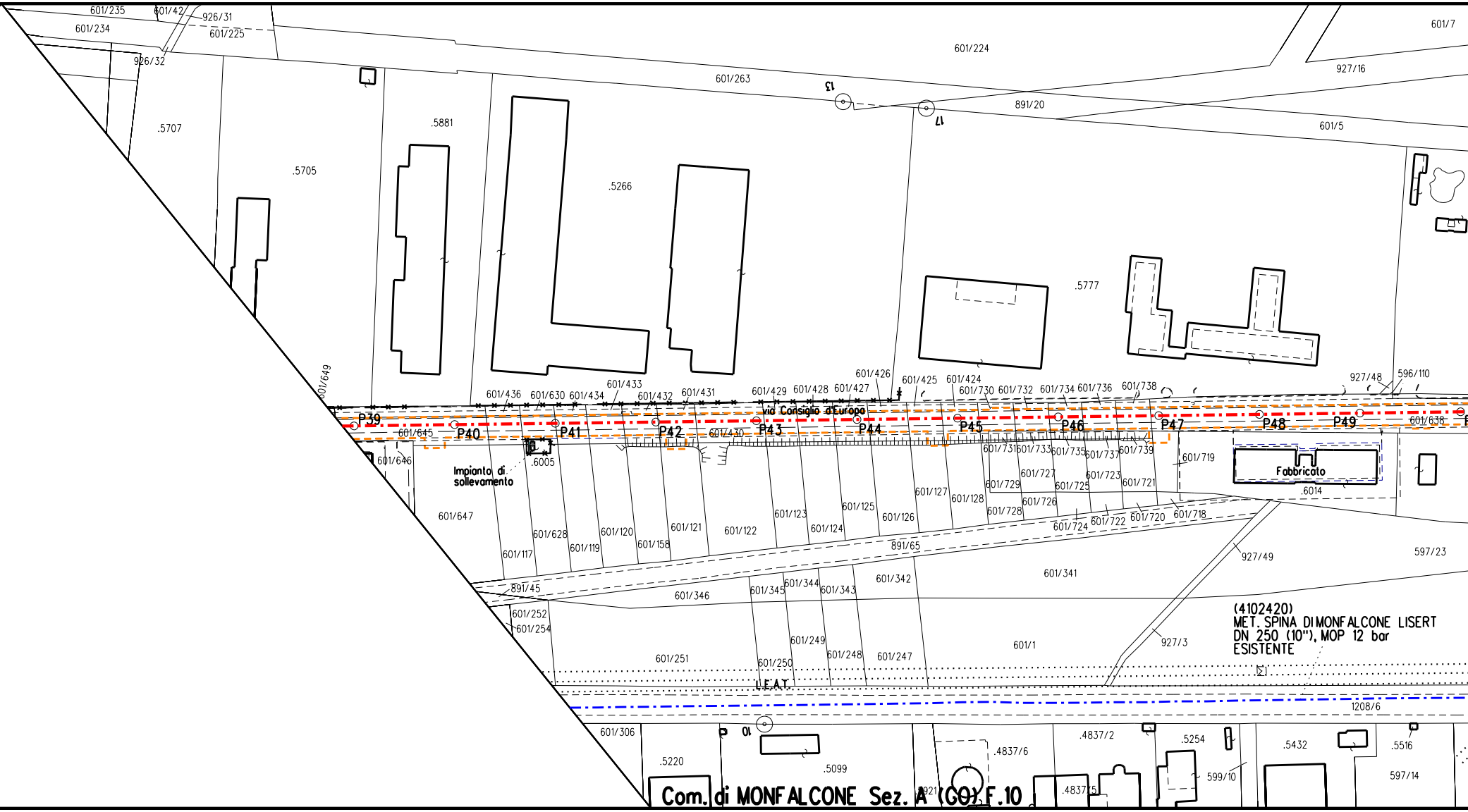
601/235
601/42
926/31
601/234
601/225
926/32
601/7
601/224
927/16
601/263
13
891/20
17
601/5
.5707
.5881
.5705
.5266
.5777
601/649
601/436
601/630
601/434
601/433
601/432
601/431
601/429
601/428
601/427
601/426
601/425
601/424
601/730
601/732
601/734
601/736
601/738
927/48
596/110
via Consiglio d'Europa
P39
601/645
P40
P41
P42
601/430
P43
P44
P45
P46
P47
P48
P49
601/638
601/646
.6005
Impianto di sollevamento
601/731
601/733
601/735
601/737
601/739
601/719
Fabbricato
.6014
601/727
601/723
601/729
601/725
601/721
601/127
601/128
601/726
601/728
601/720
601/718
601/724
601/722
601/647
601/123
601/125
601/126
601/121
601/122
601/124
601/628
601/120
601/158
601/119
601/117
891/65
927/49
597/23
601/342
601/341
601/345
601/344
601/343
891/45
601/346
601/252
601/254
(4102420)
MET. SPINA DI MONFALCONE LISERT
DN 250 (10"), MOP 12 bar
ESISTENTE
927/3
601/249
601/248
601/247
601/1
601/251
601/250
L.E.A.T.
1208/6
601/306
10
.4837/2
.5254
.5432
.5516
.4837/6
.5220
.5099
599/10
597/14
.4837/5
921
Com. di MONFALCONE Sez. A (GO) F.10

			🟩
			08
			1.377m²
▨	▨	▨	▨
10	11	12	13
1.433m²	1.985m²	540m²	2.058m²

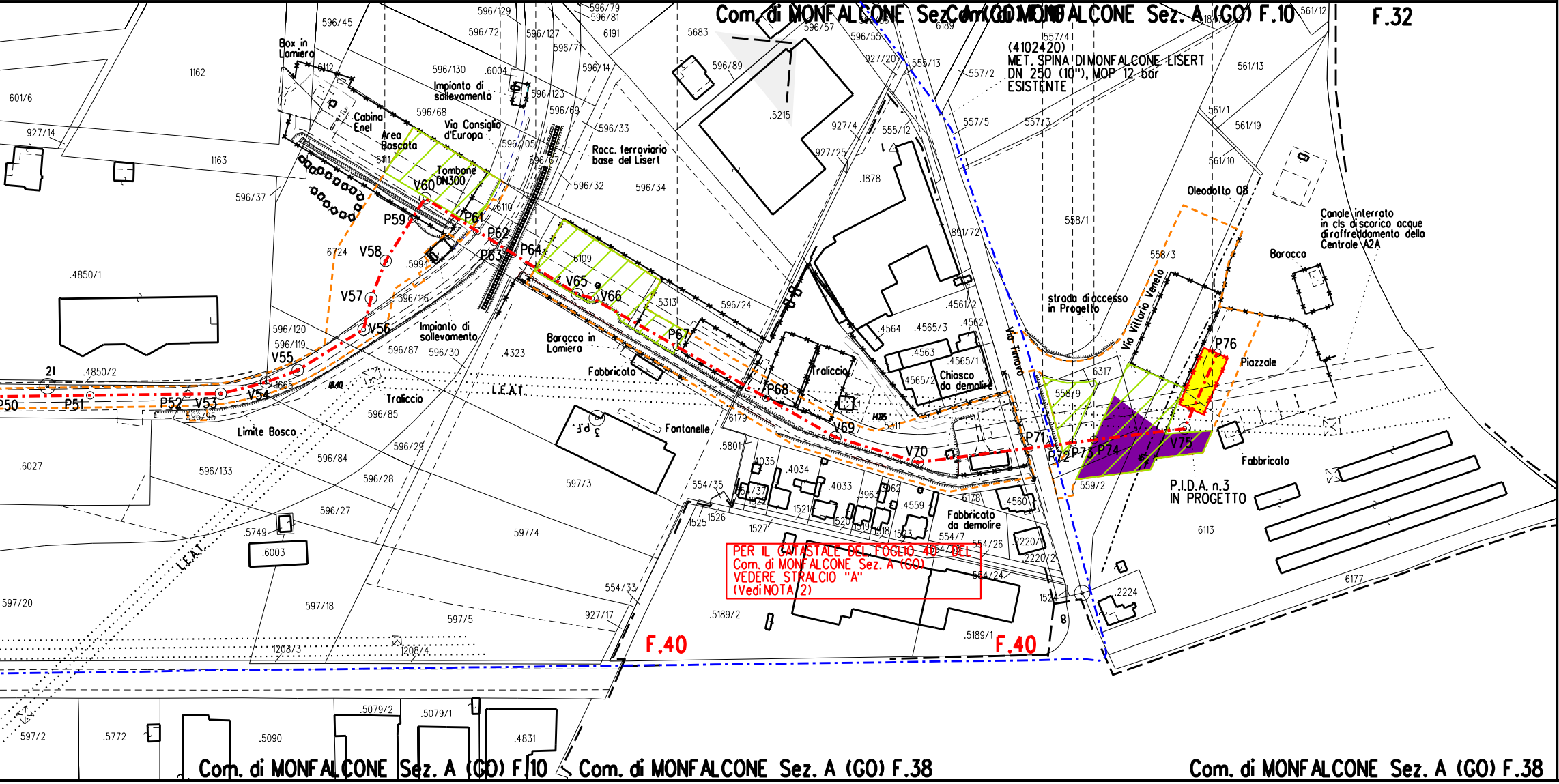
Com. di MONFALCONE Sez. A (GO) F.10
Com. di MONFALCONE Sez. A (GO) F.10
F.32
(4102420)
MET. SPINA DI MONFALCONE LISERT
DN 250 (10"), MOP 12 bar
ESISTENTE
Box in Lamiera
Cabina Enel
Area Boscata
Impianto di sollevamento
Via Consiglio d'Europa
Tombone DN300
Racc. ferroviario base del Lisert
Oleodotto 08
Canale interrato in cls di scarico acque di raffreddamento della Centrale A2A
Baracca
strada di accesso in Progetto
Via Vittorio Veneto
Via Timavo
Piazzale
Fabbricato
P.I.D.A. n.3
IN PROGETTO
Impianto di sollevamento
Baracca in Lamiera
Fabbricato
Traliccio
Chiosco da demolire
Fabbricato da demolire
Traliccio
L.E.A.T.
L.E.A.T.
Limite Bosco
Fontanelle
P50
P51
P52
V53
V54
V55
V56
V57
V58
P59
V60
P61
P62
P63
P64
V65
V66
P67
P68
V69
V70
P71
P72
P73
P74
V75
P76
21
8
PER IL CATASTALE DEL FOGLIO 40 DEL
Com. di MONFALCONE Sez. A (GO)
VEDERE STRALCIO "A"
(Vedi NOTA 2)
F.40
F.40
Com. di MONFALCONE Sez. A (GO) F.10
Com. di MONFALCONE Sez. A (GO) F.38
Com. di MONFALCONE Sez. A (GO) F.38
596/45
1162
601/6
927/14
1163
596/37
6112
596/130
.6004
596/68
6111
6724
.5994
.4850/1
596/120
596/119
596/87
596/30
.4850/2
1665
596/95
596/85
596/29
596/84
596/133
596/28
.6027
596/27
.5749
.6003
597/20
597/18
597/5
597/4
597/3
596/129
596/72
596/127
596/7
596/79
596/81
6191
596/14
596/123
596/69
596/105
596/67
596/33
596/32
596/34
6110
6109
596/116
.4323
596/24
.5313
5683
596/89
596/57
596/55
6189
927/20
555/13
927/4
927/25
.5215
.1878
555/12
557/2
557/5
557/3
557/4
561/12
561/13
561/1
561/19
561/10
558/1
558/3
891/72
.4561/2
.4562
.4564
.4565/3
.4563
.4565/1
4565/2
6317
558/9
559/2
6179
.5311
.5801
554/35
4035
.4034
.4033
3963
3962
.4559
.4560
6178
1521
1520
1519
1518
1523
1525
1526
1527
554/7
554/26
554/24
2220
2220/2
1524
.2224
6113
6177
554/33
927/17
.5189/2
.5189/1
1208/3
1208/4
597/2
.5772
.5090
.5079/2
.5079/1
.4831

LEGENDA

Opera in Progetto / Rilievo

Condotta in esercizio	-·-·-·-·-
Condotta in progetto	-·-·-·-·-

Altre Opere

Condotta in progetto da altra opera	-·-·-·-·-
Condotta fuori esercizio	— — — —
Condotta da dismettere	-··-··-··-

Aree di occupazione temporanea	⬚
Impianti in progetto	🟨
Impianti esistenti	⬜

VEGETAZIONE REALE

🟪	AREA BOSCATA SOGGETTA A TRASFORMAZIONE TEMPORANEA
▨	AREA SOGGETTA A INERBIMENTO

TIPOLOGIA DI RIPRISTINO

🟫	RIPRISTINO TIPO A: FORMAZIONI RIPARIE
🟩	RIPRISTINO TIPO B: OSTRIO-QUERCETO A SCOTANO
🟪	MASCHERAMENTO IMPIANTO

Il presente disegno e' di proprieta' aziendale - La societa' tutelera' i propri diritti a termine di legge.

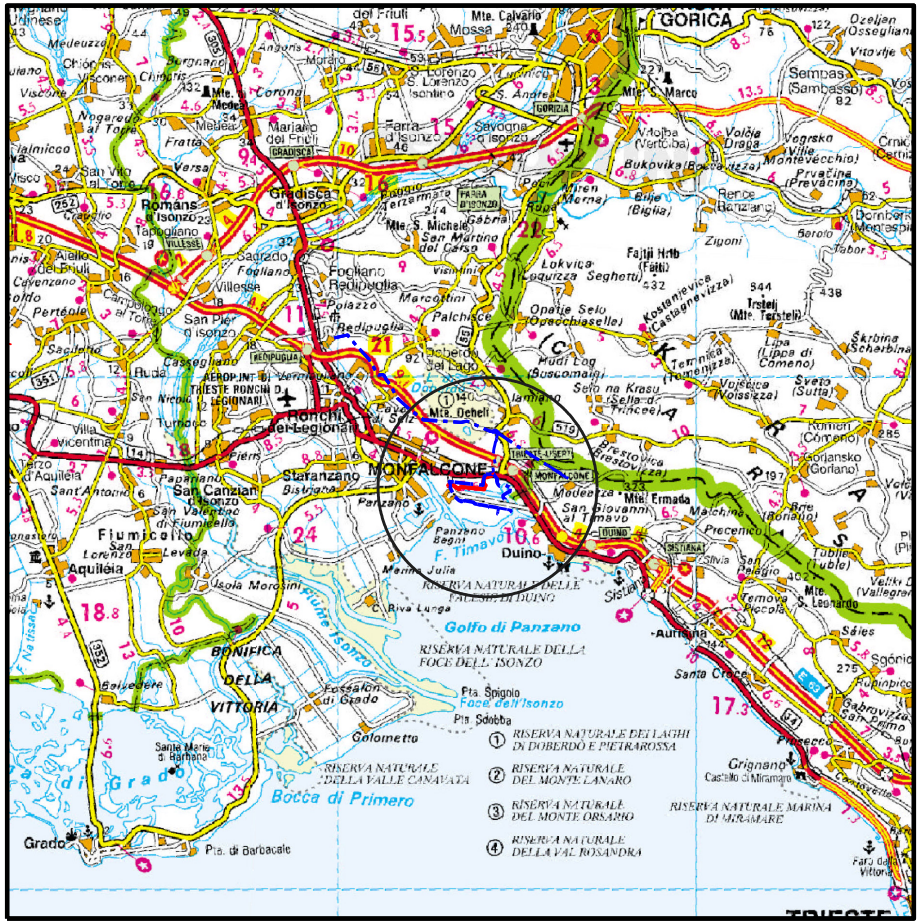
GORICA
MONFALCONE
Ronchi dei Legionari
Staranzano
San Canzian d'Isonzo
Fiumicello
Aquileia
Gradisca d'Isonzo
Duino
Golfo di Panzano
Grado
Bocca di Primero
Sistiana
Aurisina
Santa Croce
Grignano
TRIESTE
① RISERVA NATURALE DEI LAGHI DI DOBERDÒ E PIETRAROSSA
② RISERVA NATURALE DEL MONTE LANARO
③ RISERVA NATURALE DEL MONTE ORSARIO
④ RISERVA NATURALE DELLA VAL ROSANDRA
RISERVA NATURALE MARINA DI MIRAMARE
RISERVA NATURALE DELLA FOCE DELL'ISONZO
RISERVA NATURALE DELLE FALESIE DI DUINO
RISERVA NATURALE DELLA VALLE CANALATA

COROGRAFIA **SCALA 1:200.000**

Nel Comune di MONFALCONE

FERRINI FRANCESCO
2023.12.20 09:02:51

REV	DATA	DESCRIZIONE	ELABORATO	VERIFICATO	APPROVATO
0	28/08/2023	EMISSIONE PER ENTI	V.PELLICCIA	F.VITALI	L.GAUDENZI

Proprietario snam	Progettista techfem Rif.TFM: 011-PJM5-026-10-DB-9E-5521	Disegno DIS-AMB-E-35521

Met. Allacciamento A2A Energiefuture di Monfalcone (GO)
DN 300 (12") – DP 75 bar

Revisione	0
Comm.	NR/19320
Cod. tec.	21051
Scala	1:2000

PLANIMETRIA CATASTALE CON INDIVIDUAZIONE DELLE TIPOLOGIE FORESTALI E RIPRISTINO VEGETAZIONALE

A3