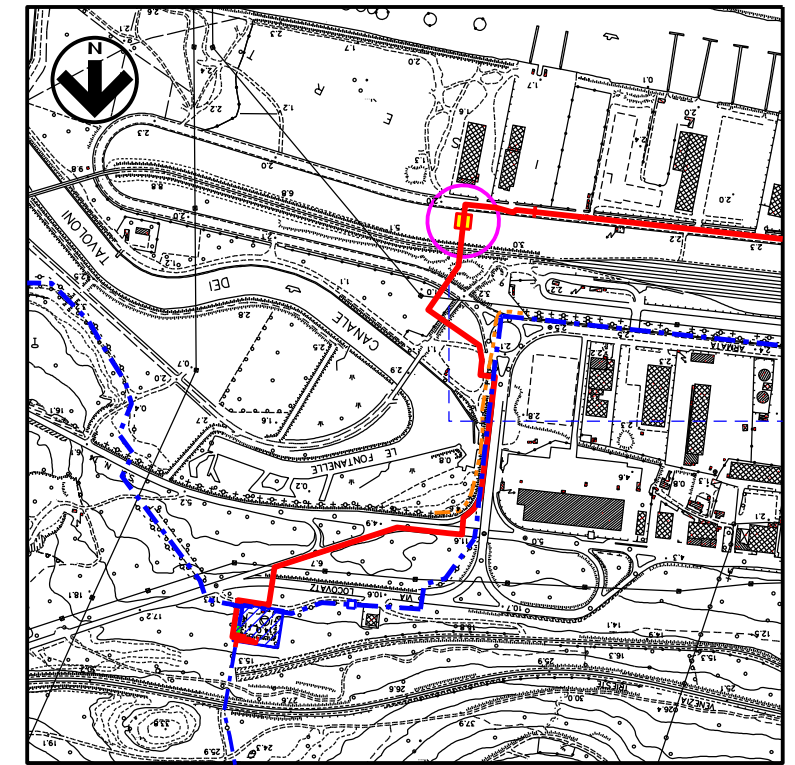


Strada Accesso Impianto










COROGRAFIA 1:10000
Foglio CTR F. 088152, F. 109031

LEGENDA

----- TUBAZIONI IN PROGETTO

LEGENDA TEMATICA

-  Area soggetta ad intervento di mitigazione
-  *Ulmus minor* (Olmo campestre) h. 1.25 – 1.50 m: n. 7
-  *Acer campestre* (Acero campestre) h. 1.25 – 1.50 m: n. 8
-  *Cotinus coggygia* (Scotano) h. 0.60 – 0.80 m: n. 7
-  *Crataegus monogyna* (Biancospino) h. 0.60 – 0.80 m: n. 7

0		28/08/2023	EMISSIONE PER ENTI	V.PELLICCIA	F.VITALI	L.GAUDENZI	
INDICE	DATA	R E V I S I O N I			ELABORATO	VERIFICATO	APPROVATO
		PROGETTISTA  Rif. TFM: 011-PJM5-026-10-DB-D-3215			DIS-AMB-D-35215		
					Fg. 1 di 1		
Met. Allacciamento A2A Energiefuture di Monfalcone (GO) DN 300 (12") – DP 75 bar				Comm. NR/19320			
				INDICE	0		
PUNTO DI INTERCETTAZIONE DI LINEA n.2 (P.I.L. n.2) MASCHERAMENTO IMPIANTO PER RIPRISTINO VEGETAZIONALE				Scala 1:100			
				Sostituisce il		Sostituito dal	