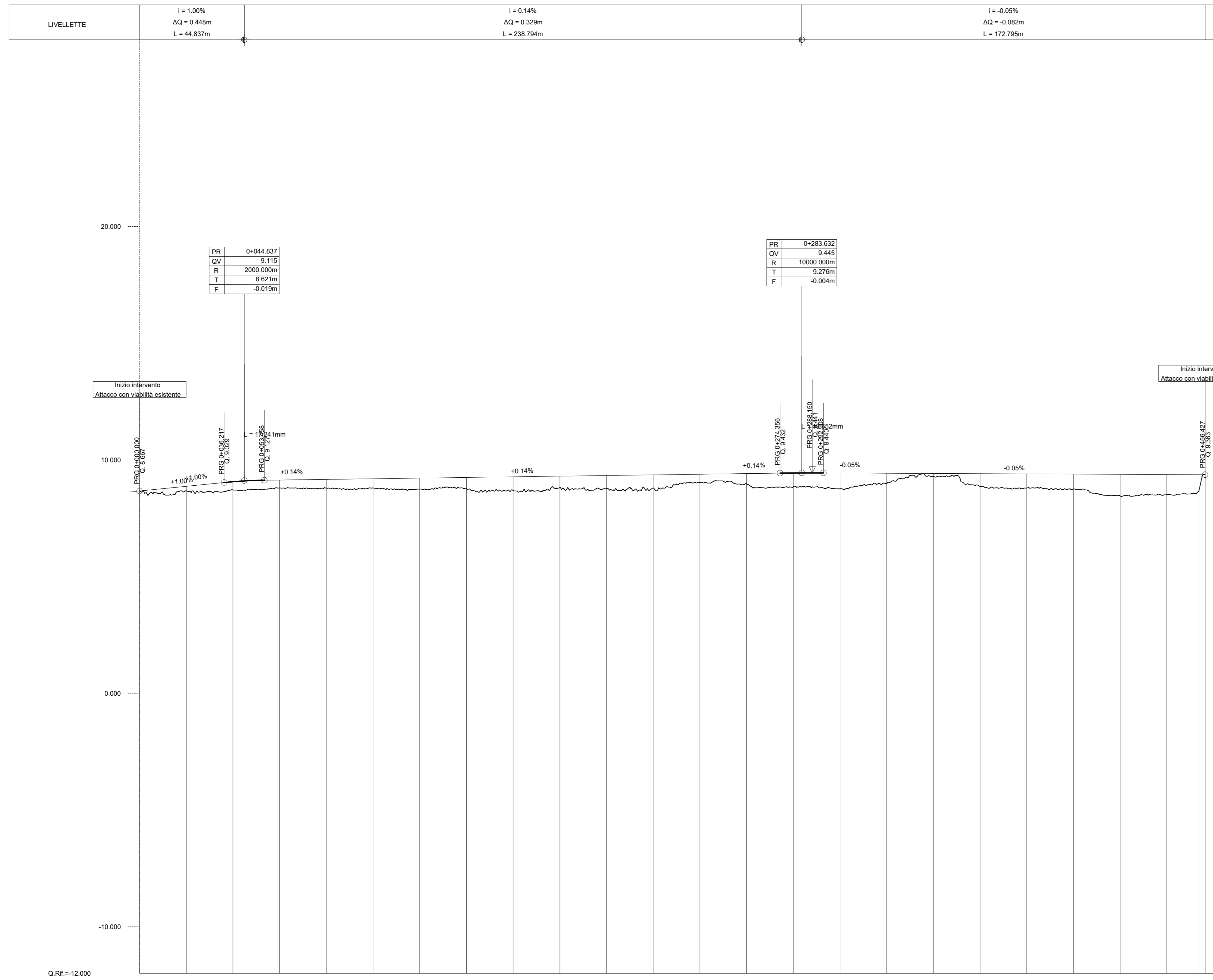
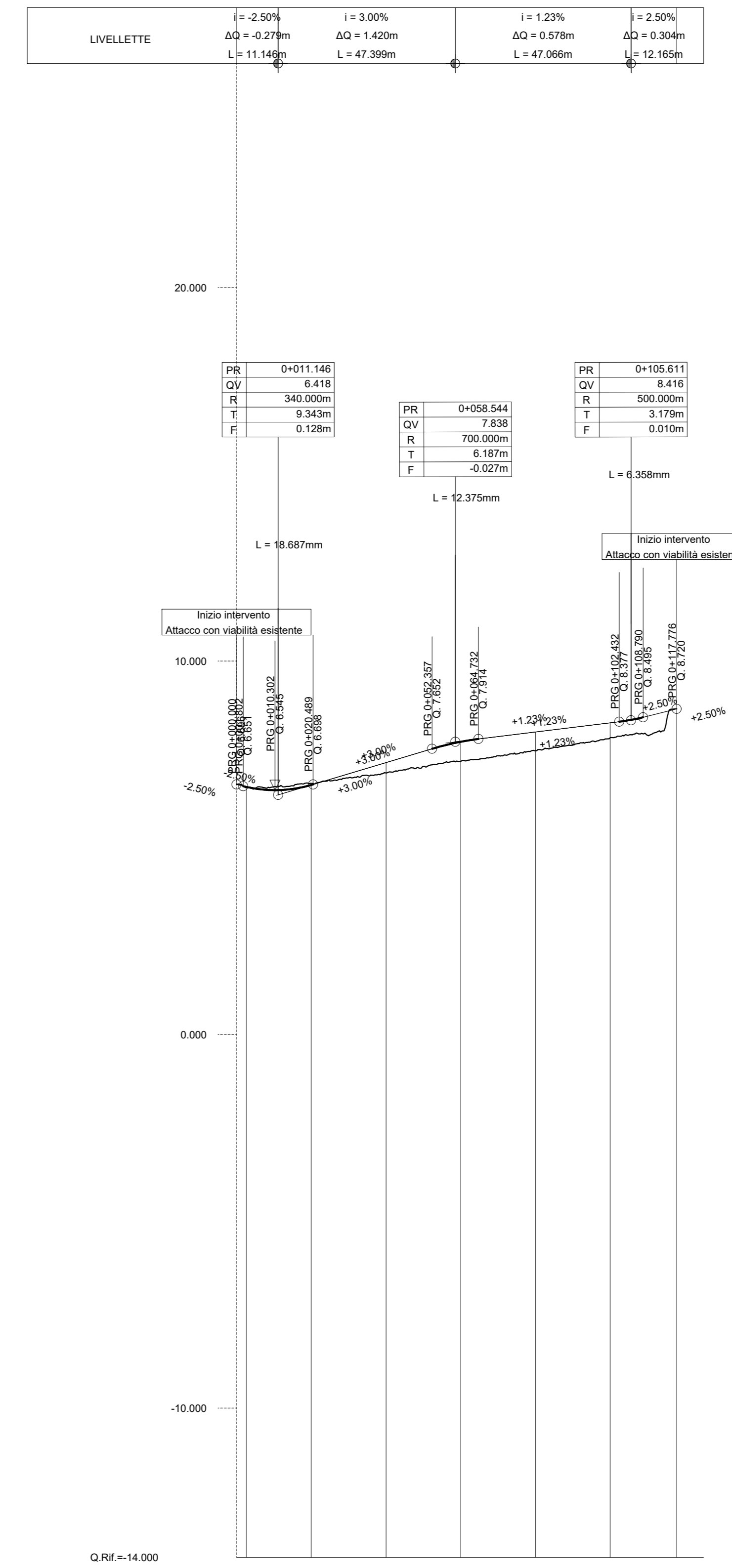


PROFILO LONGITUDINALE NV16A

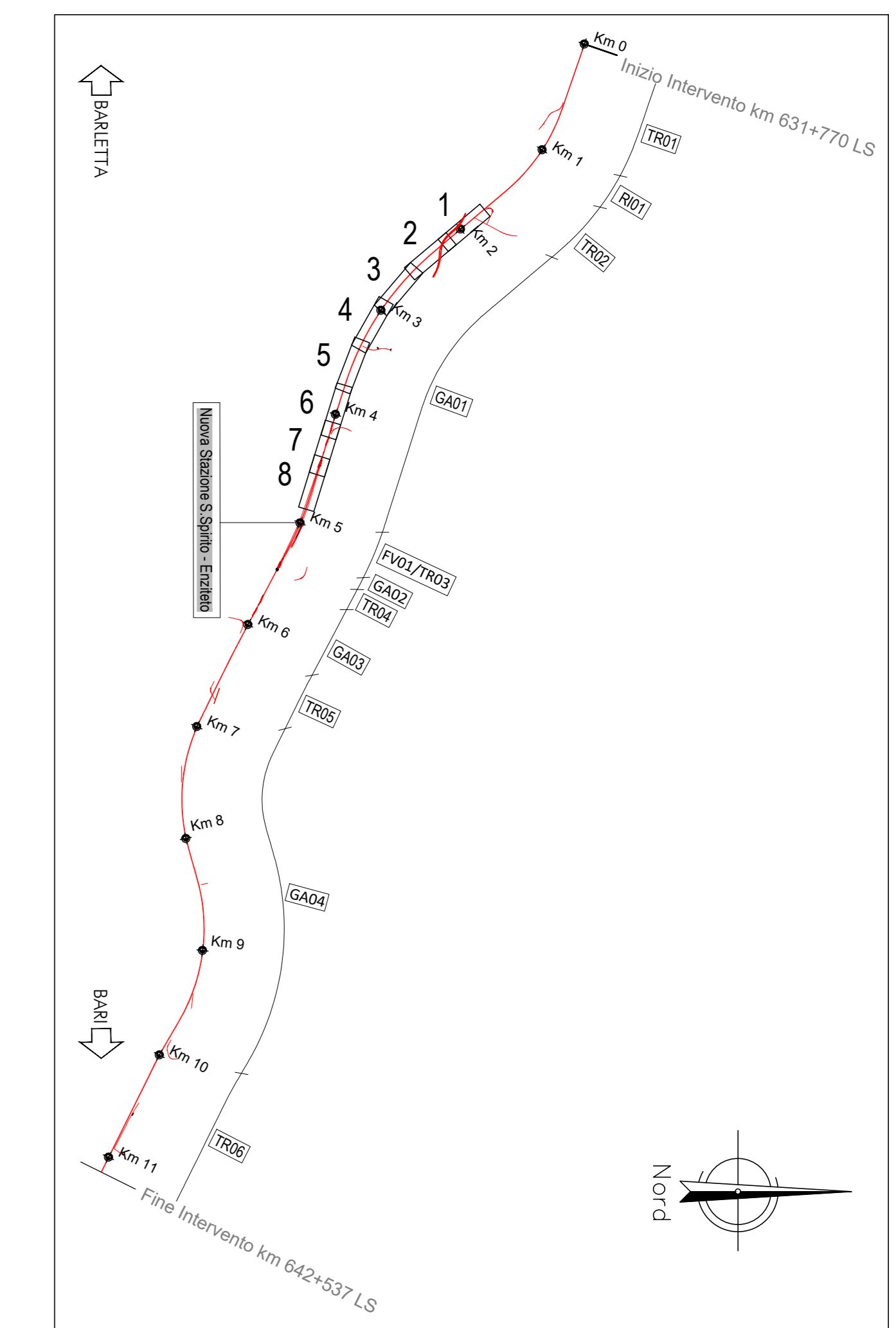


NUM. SEZIONE	1	2	3	4	5	6	7	8	9	10	11	12	13	14	15	16	17	18	19	20	21	22	23	24	25
DISTANZE PROGRESSIVE	0+000	0+020	0+040	0+060	0+080	0+100	0+120	0+140	0+160	0+180	0+200	0+220	0+240	0+260	0+280	0+300	0+320	0+340	0+360	0+380	0+400	0+420	0+440	0+460	0+475
DISTANZE PARZIALI		20,00	20,00	20,00	20,00	20,00	20,00	20,00	20,00	20,00	20,00	20,00	20,00	20,00	20,00	20,00	20,00	20,00	20,00	20,00	20,00	20,00	20,00	14,20	2,23
QUOTE TERRENO	8,605	8,627	8,710	8,798	8,794	8,703	8,745	8,770	8,695	8,814	8,788	8,795	9,020	8,973	8,843	8,761	8,899	9,208	8,857	8,792	8,749	8,629	8,606	8,603	8,603
QUOTE PROGETTO	8,627	8,627	8,683	8,158	8,164	8,191	8,219	8,247	8,274	8,302	8,329	8,357	8,385	8,412	8,438	8,437	8,427	8,418	8,408	8,399	8,389	8,390	8,370	8,351	8,351
DIFFERENZA DI QUOTA	-0,011	-0,195	-0,353	-0,338	-0,369	-0,388	-0,474	-0,476	-0,579	-0,488	-0,562	-0,562	-0,365	-0,440	-0,395	-0,076	-0,430	-0,170	-0,551	-0,607	-0,640	-0,021	-0,083	-0,002	-0,002
ANDAMENTO PLANIMETRICO	L = 245,87m										R = 2000,00m										L = 48,257m				
SOPRAELEVAZIONE	SX: +2,50% DX: -2,50%																								
DIAGRAMMA VELOCITA'	V = 20kmh																								

PROFILO LONGITUDINALE NV16B



NUM. SEZIONE	1	2	3	4	5	6	7
DISTANZE PROGRESSIVE	0+000	0+020	0+040	0+060	0+080	0+100	0+118
DISTANZE PARZIALI		17,30	20,00	20,00	20,00	20,00	17,78
QUOTE TERRENO	6,614	6,726	7,000	7,319	7,599	7,950	8,720
QUOTE PROGETTO	6,630	6,683	7,282	7,840	8,101	8,347	8,720
DIFFERENZA DI QUOTA	-0,016	-0,045	-0,274	-0,520	-0,502	-0,397	0,000
ANDAMENTO PLANIMETRICO	L = 117,776m						
SOPRAELEVAZIONE	SX: +2,50% DX: -2,50%						
DIAGRAMMA VELOCITA'	V = 20kmh						



COMMITTENTE: **RFI** RETE FERROVIARIA ITALIANA GRUPPO FERROVIE DELLO STATO ITALIANO

PROGETTAZIONE: **ITALFER** GRUPPO FERROVIE DELLO STATO ITALIANO

**INFRASTRUTTURE FERROVIARIE STRATEGICHE DEFINITE DALLA LEGGE OBIETTIVO N. 443/01 e s.m.i.**

**S.O. PROGETTAZIONE LINEE, NODI E STRADE**

**PROGETTO DEFINITIVO**

**NODO DI BARI**

**BARI NORD - VARIANTE SANTO SPIRITO PALESE**

NV - NUOVE VIABILITÀ

NV16A-NV16B - Nuove viabilità alla pk 10+450

Profilo longitudinale

SCALA: 1:1000

COMMESSA LOTTO FASE ENTE TIPO DOC. OPERA/DISCIPLINA Progr. REV.

IADR 00 D 13 F7 NV1600 001 A

Rev.	Descrizione	Redatto	Data	Verificato	Data	Approvato	Data	Autorizzato Data
A	Emissione esecutiva	A. Pizzoli	Settembre 2022	Moham. Nofel	Settembre 2022	G. Di Maggio	Settembre 2022	V. Corbelli Settembre 2022

File: IADR00D13F7NV160001A.DWG n. Elab.: X