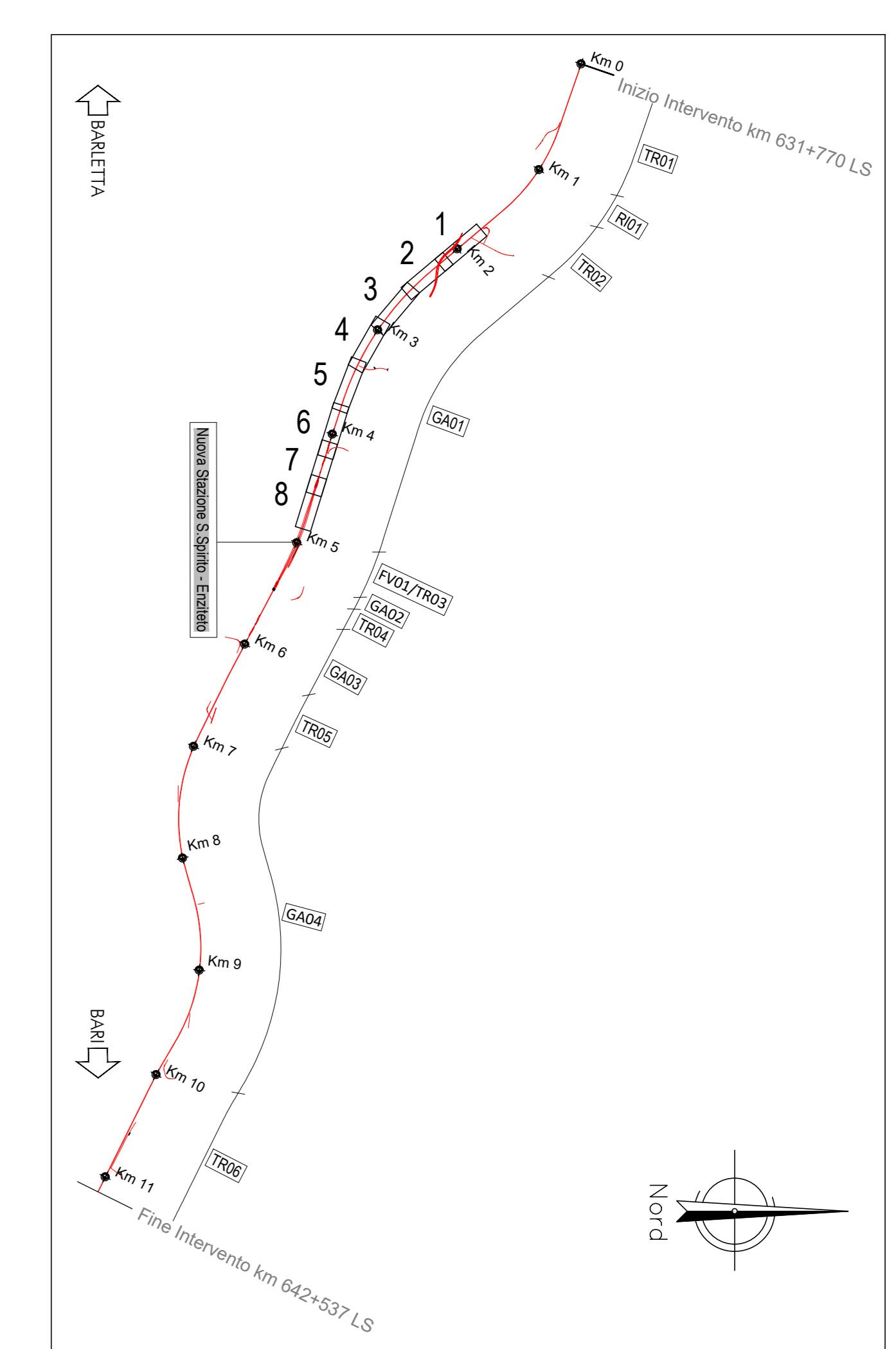


TABELLE DI TRACCIAMENTO

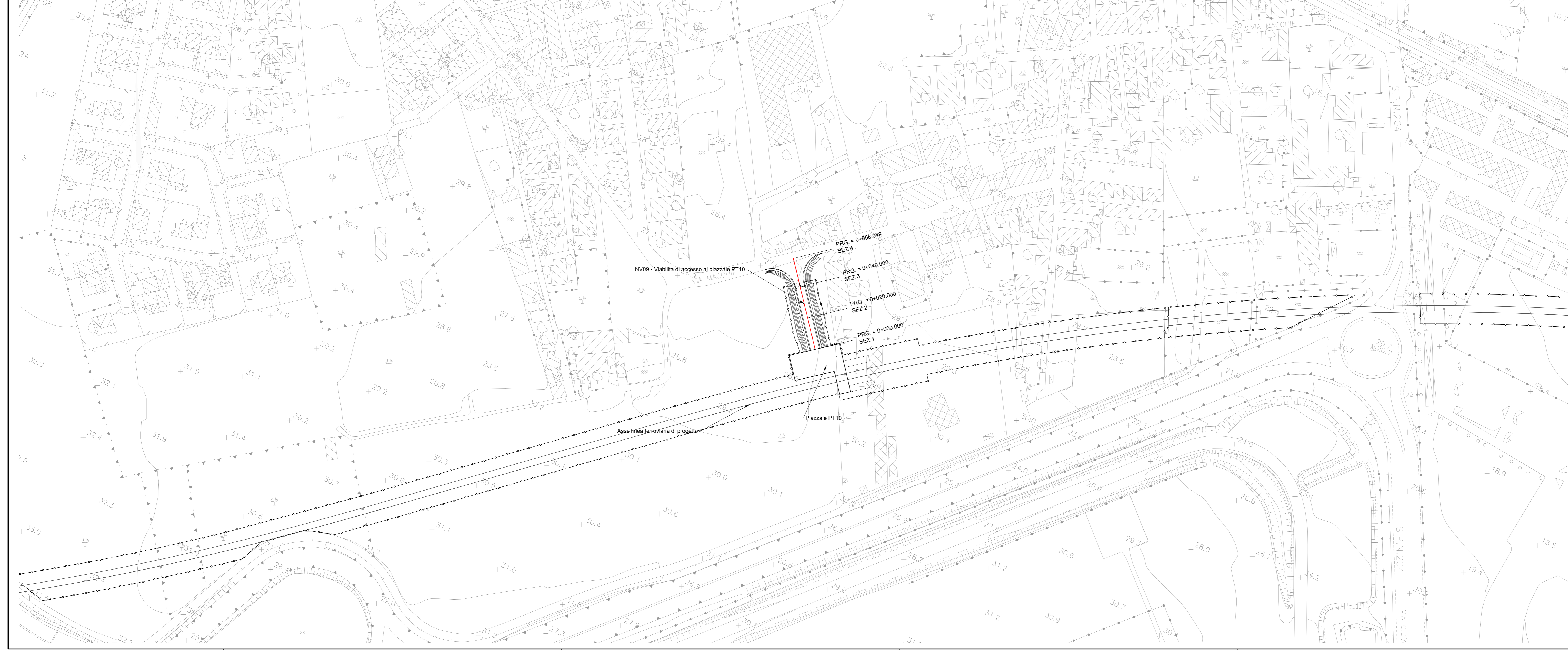
Xv	2668899.952	Xv	2668886.455		
Yv	4556406.255	Yv	4556462.713		
Az-In	385.08197				

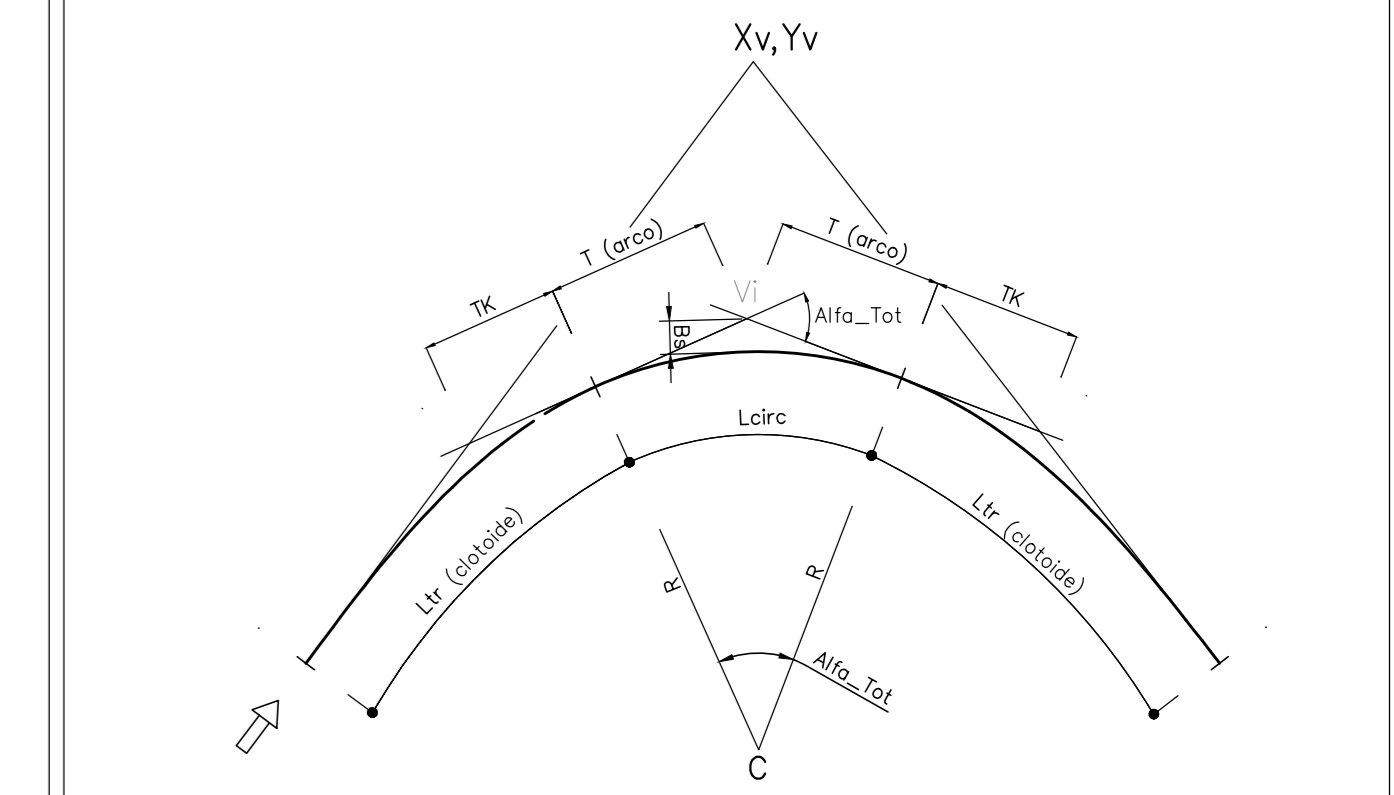
INIZIO	-	N_VPI	1	N_VPI	2	FINE	-
Pv_I	0	PR	15.000	PR	45.220	Pv_Fin	58.049
Cl	28.438	Qv	28.438	Qv	27.678	Cl	27.568
		Pc	0.000	Pc	-0.058		
		Pv	-0.058	Pv	-0.010		
		DP	0.058	DP	0.049		
		K	3.500	K	3.500		
		R	360.000	R	360.000		
		T	10.191	T	8.515		
		F	0.148	F	0.104		
		Pv_I	4.809	Pv_I	36.705		
		Pv_F	25.191	Pv_F	53.735		



PLANIMETRIA DI PROGETTO SU CARTOGRAFIA



SCHEMA ESPLICATIVO TABELLA CURVE PLANIMETRICHE



<b>TABELLA CURVE</b>	<b>TABELLA CLOTOIDI</b>
Xv = ASCISSA VERTICE	Lr = LUNGHEZZA DELLA CLOTOIDE
Yv = ORDINATA VERTICE	TL = TANGENTE LUNGA
R = RAGGIO DI CURVATURA	TK = TANGENTE CORTA
Alfa_Tot = ANGOLO CURVA	
T = TANGENTE	
Lc = SVILUPPO SETTORE CIRCOLARE	
Bs = FRECCIA	

COMMITTENTE:

PROGETTAZIONE:

INFRASTRUTTURE FERROVIARIE STRATEGICHE DEFINITE DALLA LEGGE OBIETTIVO N. 443/01 e s.m.i.

S.O. PROGETTAZIONE LINEE, NODI E STRADE  
**PROGETTO DEFINITIVO**  
**NODO DI BARI**  
**BARI NORD - VARIANTE SANTO SPIRITO PALESE**

NV - NUOVE VIABILITÀ  
 NV09 - Viabilità di accesso al piazzale PT10  
 Planimetria di progetto con dati di tracciamento su cartografia

SCALA:  
 1:1000

COMMESSA	LOTTO	FASE	ENTE	TIPO DOC.	OPERA/DISCIPLINA	PROGR.	REV.
IADR	00	D	13	P7	NV0900	003	B

Rev.	Descrizione	Redatto	Data	Verificato	Data	Approvato	Data	Autorizzato Data
A	Emissione esecutiva	A. Pisanò	31/01/2023	A. Pisanò	31/01/2023	G. Diogeni	31/01/2023	15/04/2023
B	Emissione PD per AI	A. Pisanò	31/01/2023	A. Pisanò	31/01/2023	G. Diogeni	31/01/2023	15/04/2023