

PLANIMETRIA DI TRACCIAMENTO SCALA 1:1000

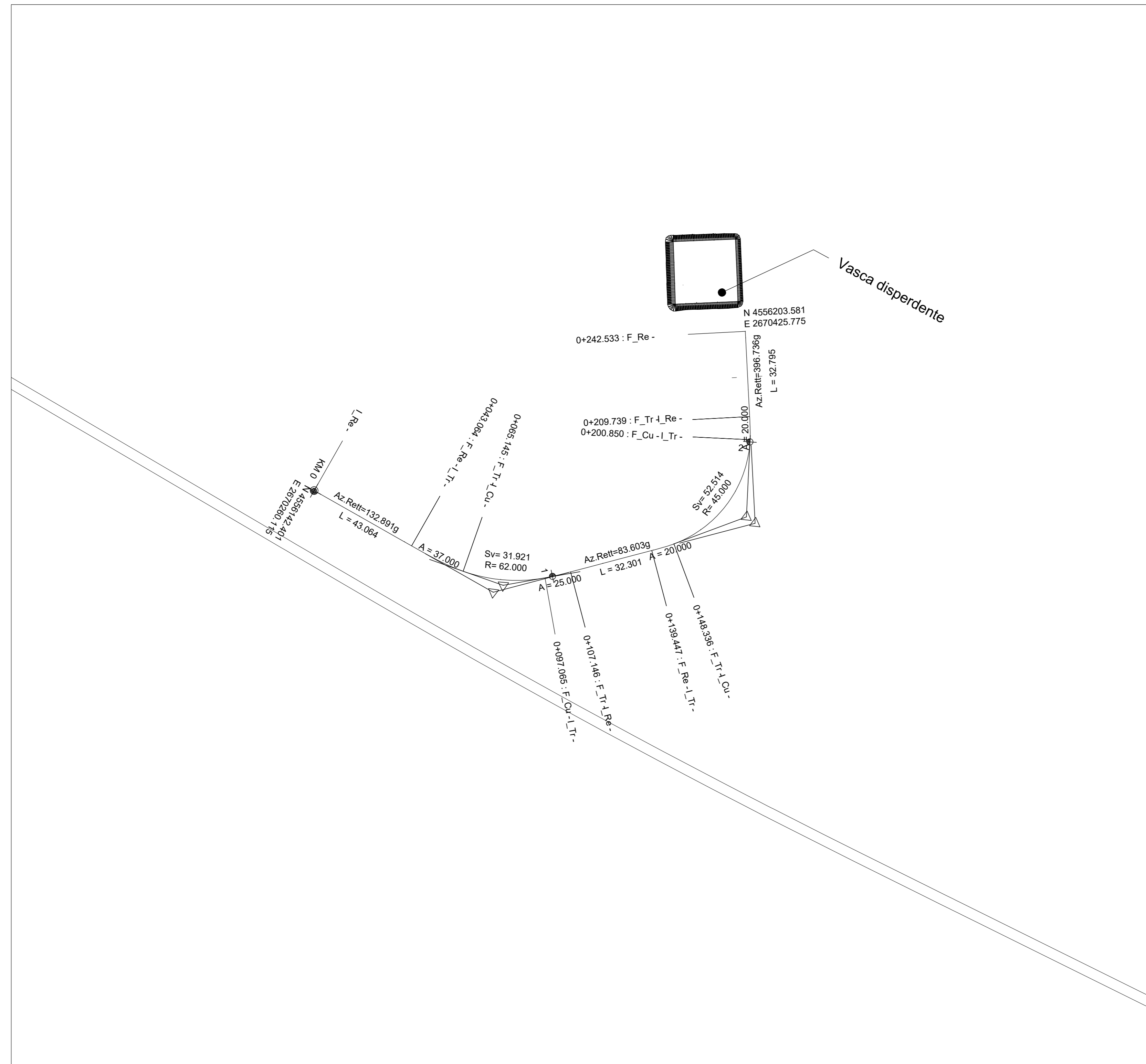
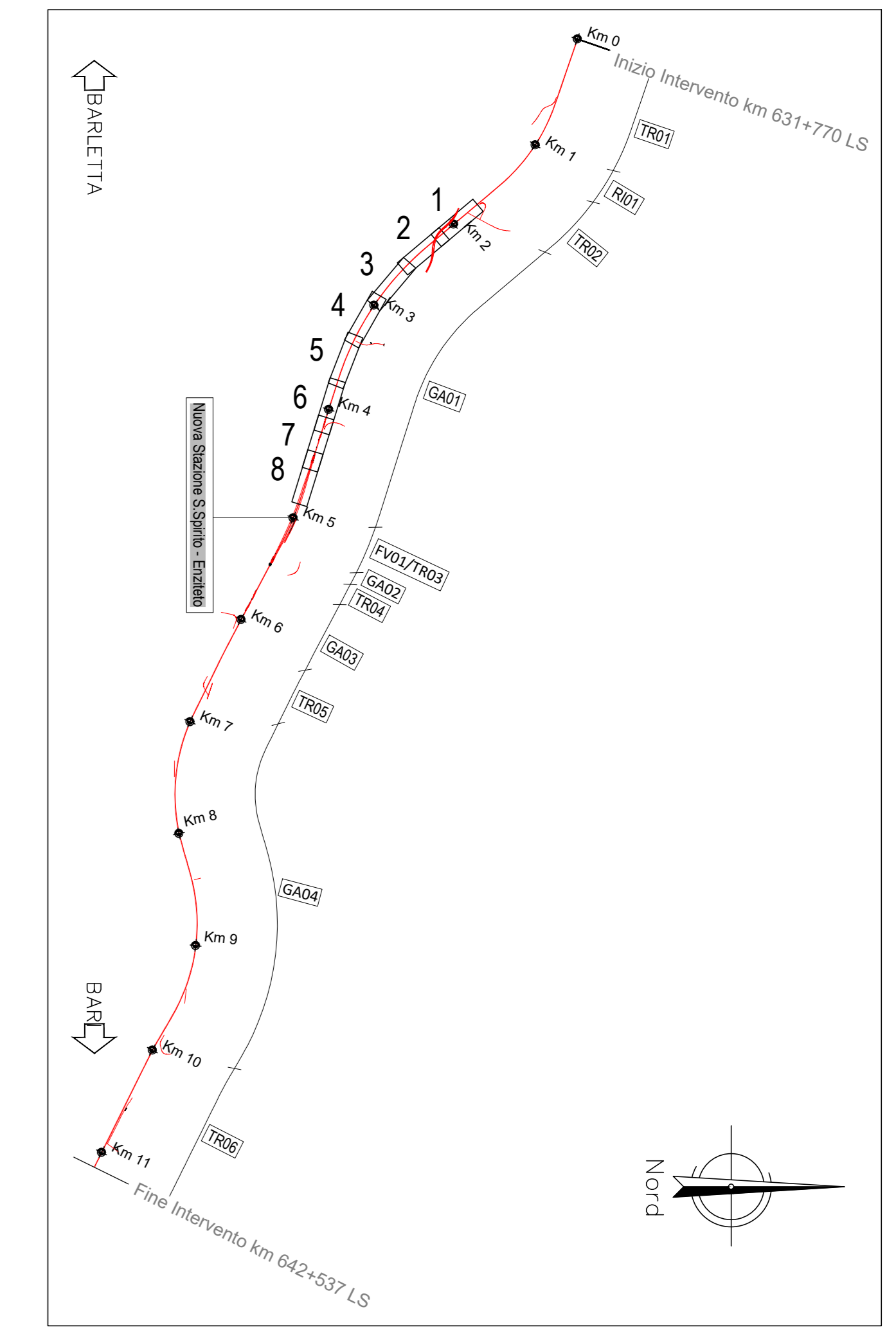


TABELLE DI TRACCIAMENTO

Xv	2670260.115	Nv	1	Nv	2	Xv	2670425.775
Yv	4556142.401	Xv	2670328.919	Xv	2670429.56	Yv	4556203.581
Az.In	132.89097	Yv	4556103.312	Yv	4556129.823		
		Alfa_Tot	49.287981	Alfa_Tot	86.867459		
		Az.In	132.890967	Az.In	83.602963		
		Az.Out	83.602963	Az.Out	396.735604		
		Tin	36.068	Tin	41.06		
		Tout	30.713	Tout	41.06		
		Ltr	22.081	Ltr	8.889		
		A	37.000	A	20.000		
		TI	14.745	TI	5.929		
		Ts	7.383	Ts	2.966		
		Cu.X	2670317.343	Cu.X	2670398.367		
		Cu.Y	4556111.393	Cu.Y	4556121.909		
		R(m)	62.000	R(m)	45.000		
		Loirc(m)	31.921	Loirc(m)	52.514		
		Alfa	32.776	Alfa	74.292		
		Ltr	10.081	Ltr	8.889		
		A	25.000	A	20.000		
		TI	6.723	TI	5.929		
		Ts	3.362	Ts	2.966		
INIZIO	-	N_VPI	1	N_VPI	2	N_VPI	3
Pr_l	0	PR	30.892	PR	100.048	PR	217.533
Qi	5.760	QV	5.760	QV	11.984	QV	8.256
		Pc	0.000	Pc	0.090	Pc	-0.032
		Pu	0.090	Pu	-0.032	Pu	0.025
		DP	0.090	DP	0.122	DP	0.057
		K	4.620	K	3.800	K	3.900
		R	462.000	R	380.000	R	390.000
		T	20.790	T	23.130	T	11.063
		F	0.468	F	0.704	F	0.157
		Pr_l	10.102	Pr_l	76.918	Pr_l	206.470
		Pr_f	51.682	Pr_f	123.178	Pr_f	228.597
						FINE	-
						Pr_Fin	242.533
						Qf	8.881



SCHEMA ESPLICATIVO TABELLA CURVE PLANIMETRICHE

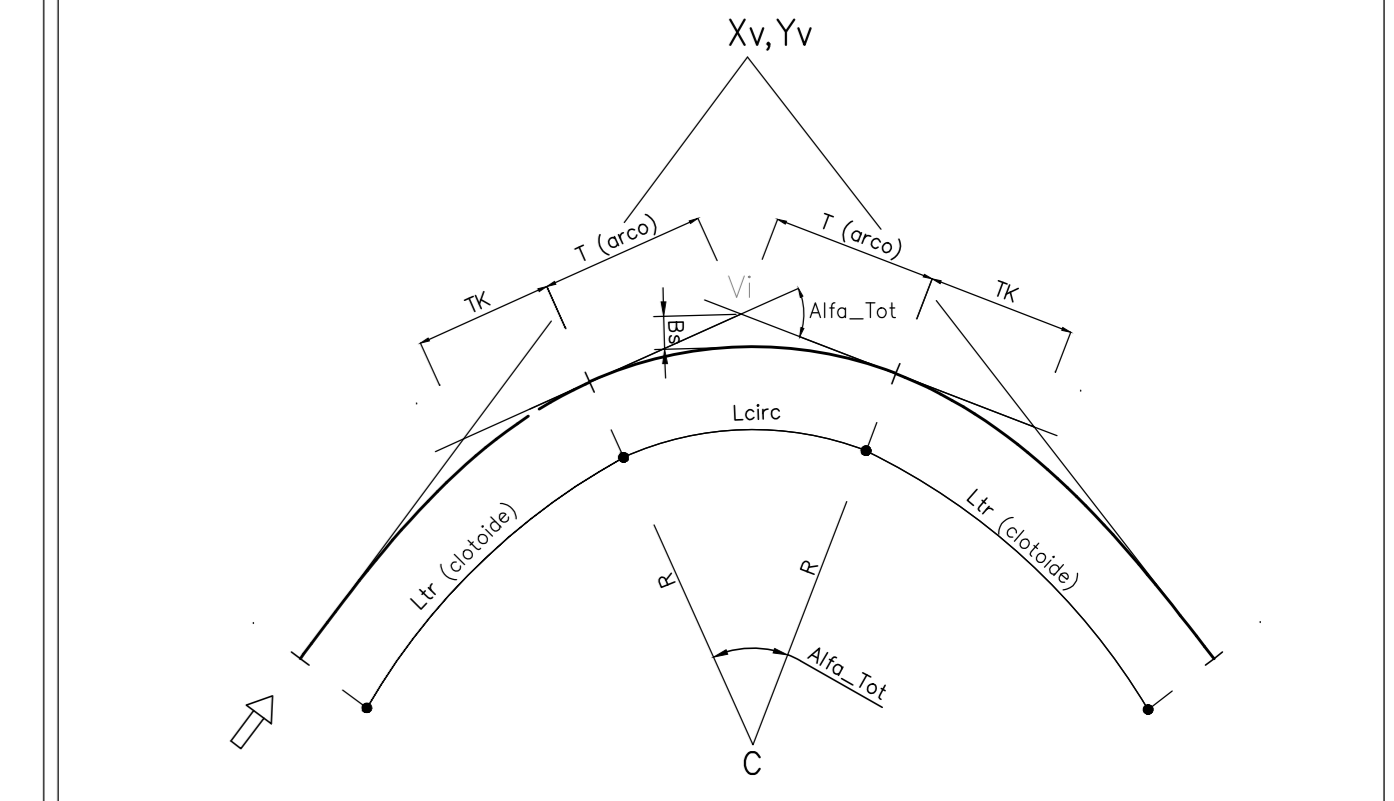
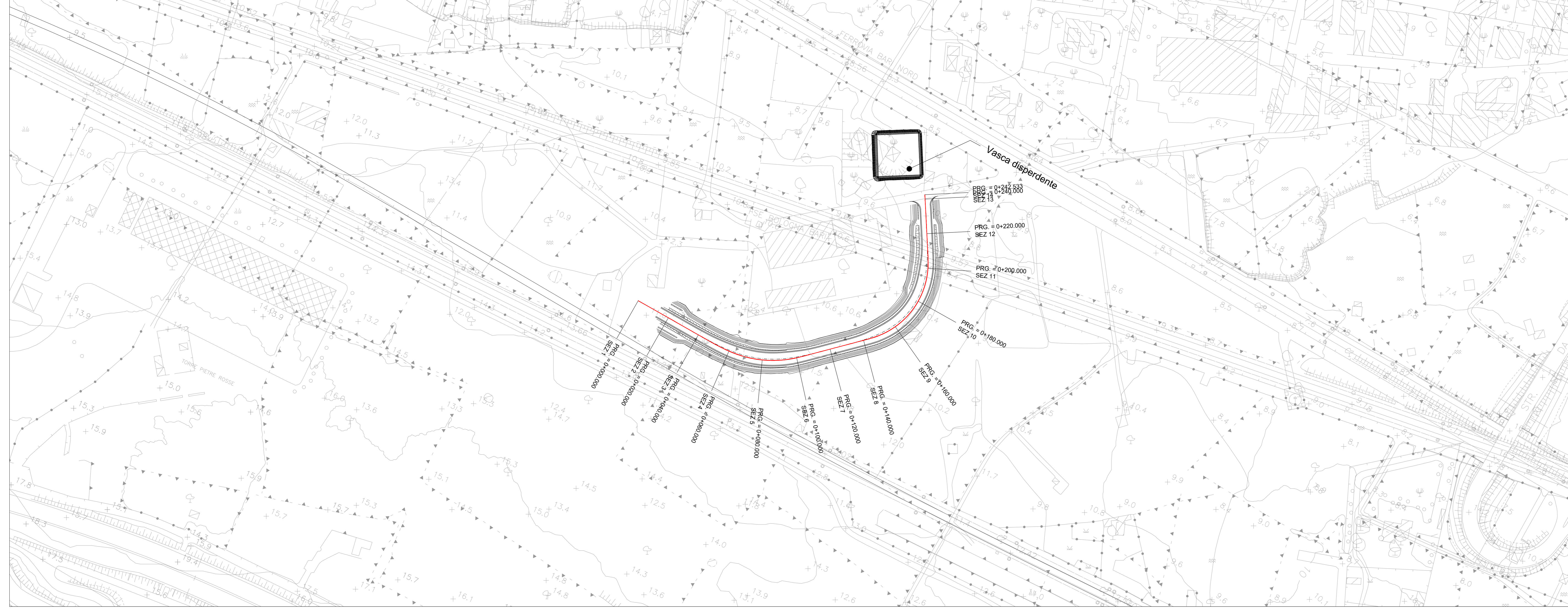


TABELLA CURVE	TABELLA CLOTIDI
Xv = ASCISSA VERTICE	Ltr = LUNGHEZZA DELLA CLOTIDE
Yv = ORDINATA VERTICE	TL = TANGENTE LUNGA
R = RAGGIO DI CURVATURA	TK = TANGENTE CORTA
Alfa_Tot = ANGOLO CURVA	
L = TANGENTE	
Lc = SVILUPPO SETTORE CIRCOLARE	
Bc = FRECCIA	

PLANIMETRIA DI PROGETTO SU CARTOGRAFIA



COMMITTENTE: **RFI** RETE FERROVIARIA ITALIANA GRUPPO FERROVIE DELLO STATO ITALIANE

PROGETTAZIONE: **ITALFERR** INFRASTRUTTURE FERROVIARIE DELLO STATO ITALIANE

INFRASTRUTTURE FERROVIARIE STRATEGICHE DEFINITE DALLA LEGGE OBIETTIVO N. 443/01 e s.m.i.

S.O. PROGETTAZIONE LINEE, NODI E STRADE

PROGETTO DEFINITIVO

NODO DI BARI

BARI NORD - VARIANTE SANTO SPIRITO PALESE

NV - NUOVE VIABILITÀ

NV11 - Viabilità di accesso al piazzale PT12

Planimetria di progetto con dati di tracciamento su cartografia

SCALA: 1:1000

COMMESSA LOTTO FASE ENTE TIPO DOC. OPERA/DISCIPLINA PROGR. REV.

IADR 00 D 13 P7 NV1100 003 B

Rev.	Descrizione	Redatto	Data	Verificato	Data	Approvato	Data	Autore/Rev. Data
A	Emissione esecuz.	A. Pizzetti	01/01/2023	M. Moroni	01/01/2023	S. Omaggio	01/01/2023	V. Cacciatore Settembre 2023
B	Emissione PD per AI	A. Pizzetti	01/01/2023	M. Moroni	01/01/2023	S. Omaggio	01/01/2023	

File: IADR0013P7N1100003B.DWG n. Elab.: X