

PLANIMETRIA DI TRACCIAMENTO SCALA 1:1000

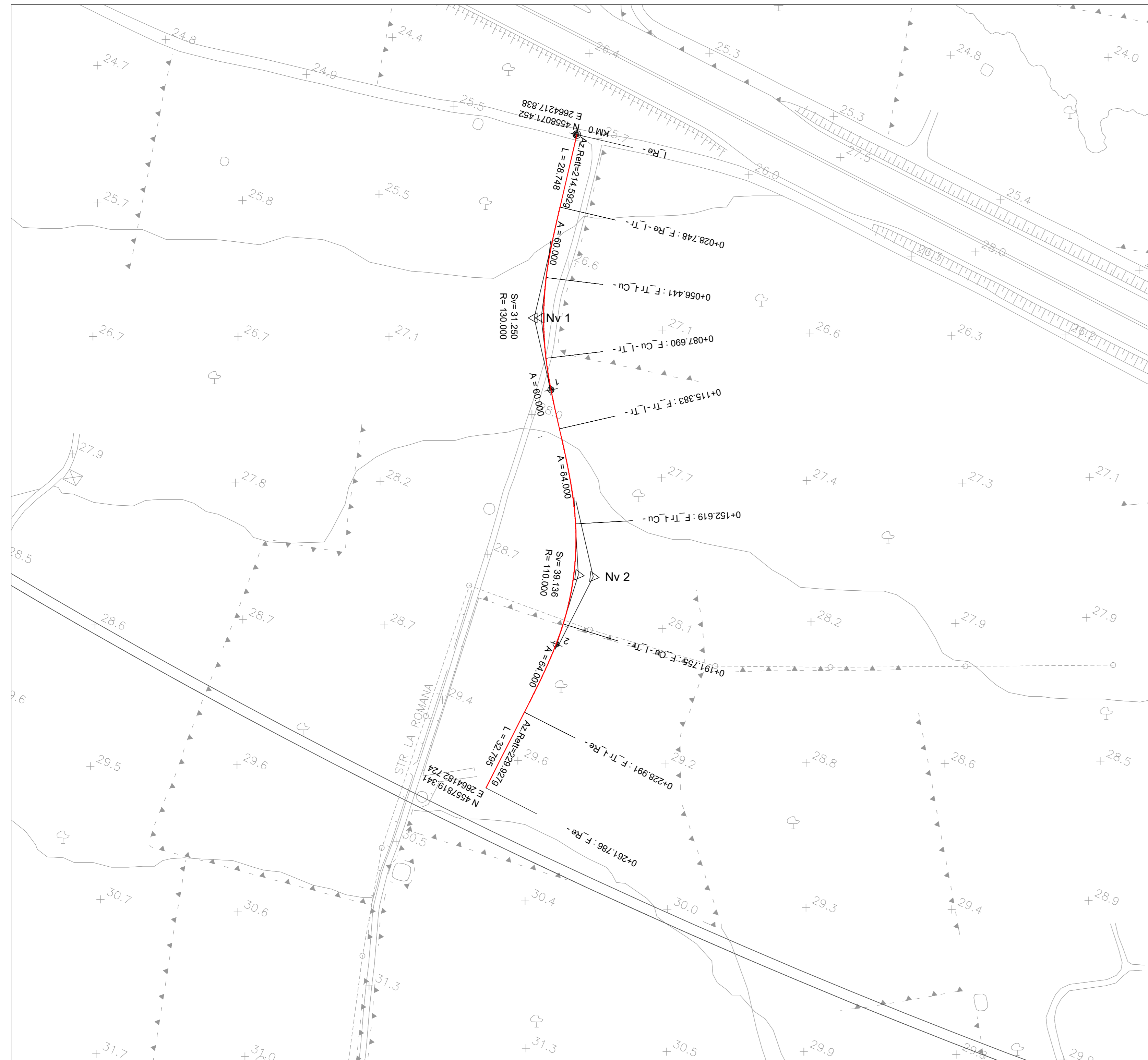
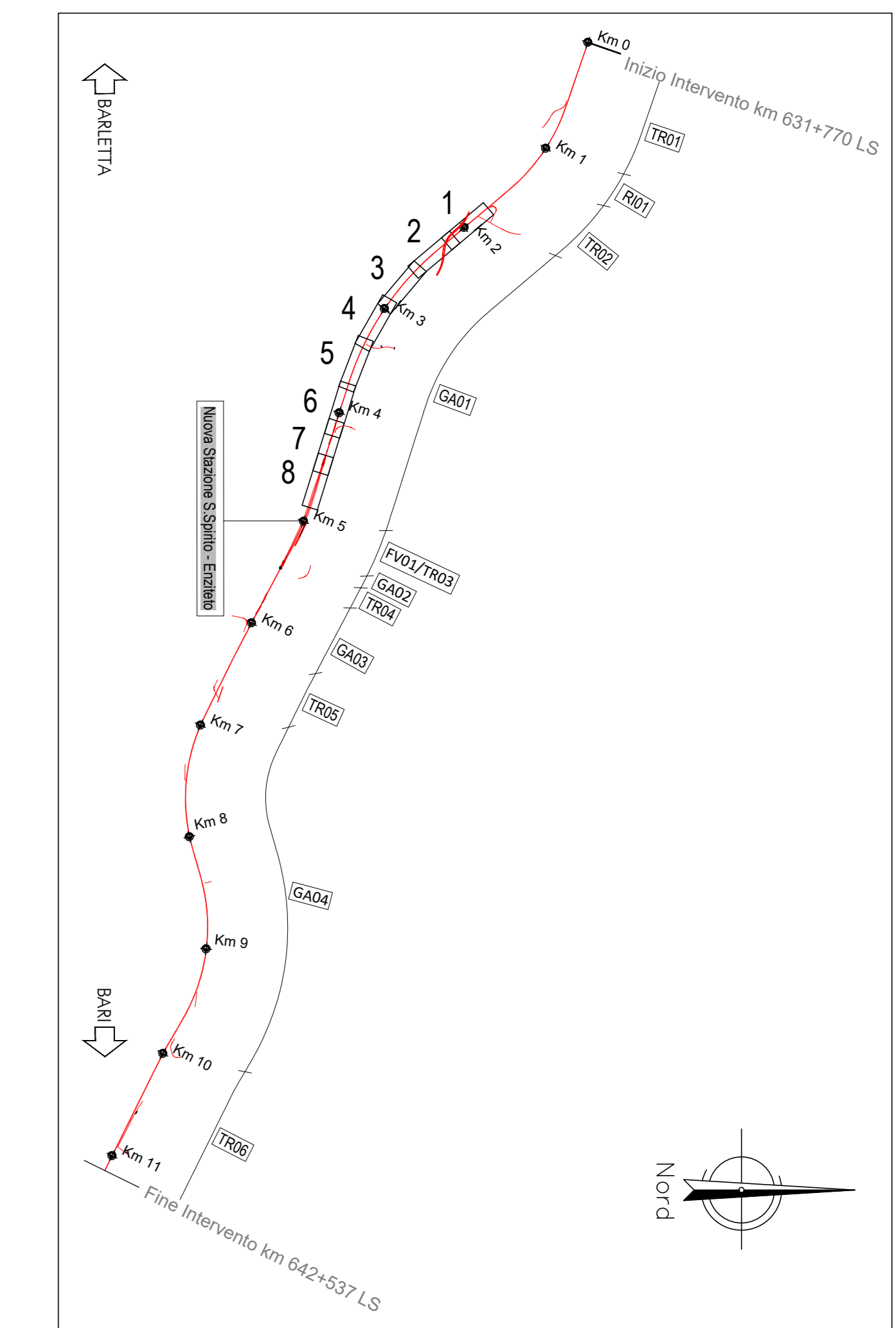
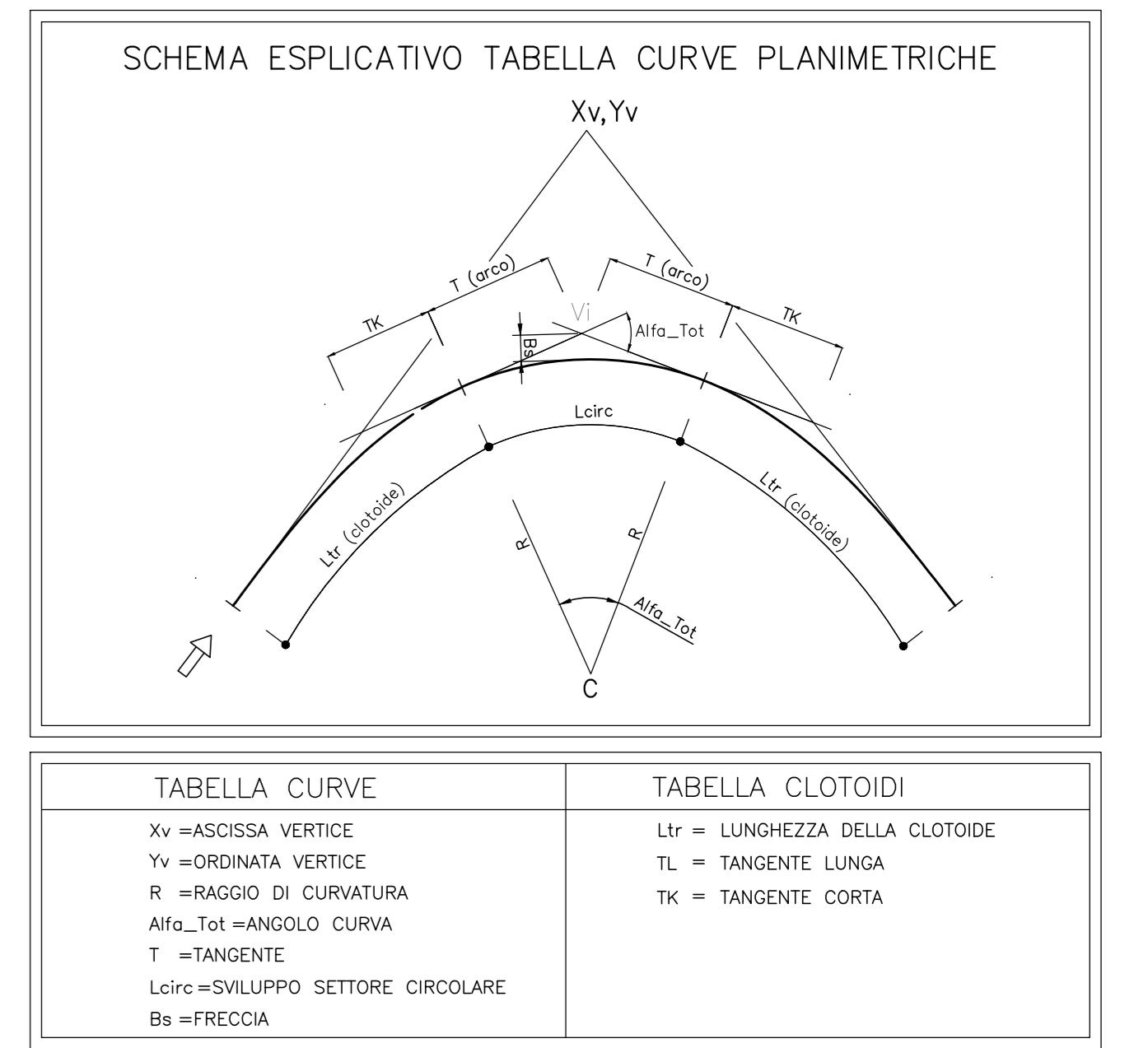


TABELLE DI TRACCIAMENTO

Xv	2664217.638	Nv	1	Nv	2	Xv	2664182.724						
Yv	4558071.452	Xv	2664201.336	Xv	2664224.118	Yv	4557900.811						
Az.In	214.5915	Yv	4558000.719	Az.In	4557900.811	Yv	4557900.811						
		Abv_Tot	28.864257	Abv_Tot	44.200137								
		Az.Out	214.591519	Az.Out	185.7375								
		Tn	43.884	Tn	58.588								
		Tout	43.884	Tout	58.588								
		Lv	27.692	Lv	37.236								
		A	60.000	A	64.000								
		TI	18.473	TI	24.862								
		Ts	9.241	Ts	12.446								
		Cu.X	2064205.979	Cu.X	2664217.303								
		Cu.Y	4558016.294	Cu.Y	4557921.266								
		R(m)	130.000	R(m)	110.000								
		Len(m)	31.200	Len(m)	38.136								
		Alfa	15.50312	Alfa	22.64876								
		Lv	27.692	Lv	37.236								
		A	60.000	A	64.000								
		TI	18.473	TI	24.862								
		Ts	9.241	Ts	12.446								
		INIZIO	-	N_VPI	1	N_VPI	2	N_VPI	3	N_VPI	4	FINE	-
		Pi.J	0	PR	13.134	PR	72.879	PR	177.259	PR	244.417	Pi_Fin	281.660
		CV	23.290	CV	23.290	CV	21.458	CV	28.863	CV	30.410	CVI	30.470
		Pc	-0.02500	Pc	0.03642	Pc	0.03642	Pc	0.01343	Pc	0.02392		
		Pu	0.03642	Pu	0.01343	Pu	0.01343	Pu	0.02392	Pu	0.00000		
		DP	0.061	DP	0.023	DP	0.023	DP	0.010	DP	0.024		
		K	3.300	K	15.000	K	15.000	K	20.000	K	8.000		
		R	330.000	R	1300.000	R	1300.000	R	2000.000	R	800.000		
		T	10.134	T	14.942	T	14.942	T	10.492	T	9.569		
		F	0.156	F	0.086	F	0.086	F	0.028	F	0.057		
		Pi.J	3.000	Pi.J	57.737	Pi.J	166.767	Pi.J	234.848	Pi.J	253.986		
		Pi.T	23.290	Pi.T	87.622	Pi.T	187.751	Pi.T	253.986				



PLANIMETRIA DI PROGETTO SU ORTOFOTO



COMMITTENTE: **RFI** RETE FERROVIARIA ITALIANA GRUPPO FERROVIE DELLO STATO ITALIANE

PROGETTAZIONE: **ITALFERR** INFRASTRUTTURE FERROVIARIE STRATEGICHE DEFINITE DALLA LEGGE OBIETTIVO N. 443/01 e s.m.i.

S.O. PROGETTAZIONE LINEE, NODI E STRADE

PROGETTO DEFINITIVO

NODO DI BARI

BARI NORD - VARIANTE SANTO SPIRITO PALESE

NV13 - NUOVE VIABILITÀ

NV13 - Viabilità di accesso al piazzale PT04

Planimetria di progetto su ortofoto e con dati di tracciamento su cartografia

SCALA: 1:1000

COMMESSA LOTTO FASE ENTE TIPO DOC. OPERA/DISCIPLINA Progr. REV.

IADR 00 D 13 P7 NV1300 003 A

Rev.	Descrizione	Redatto	Data	Verificato	Data	Approvato	Data	Autorezzato Data
A	Emissione esecutiva	A.Pizzoli	Settembre 2022	Molteni - Nicolini	Settembre 2022	G. Di Maggio	Settembre 2022	Settembre 2022

File: IADR00013P7NV1300002A.DWG n. Etab.: X