

PLANIMETRIA DI TRACCIAMENTO SCALA 1:1000

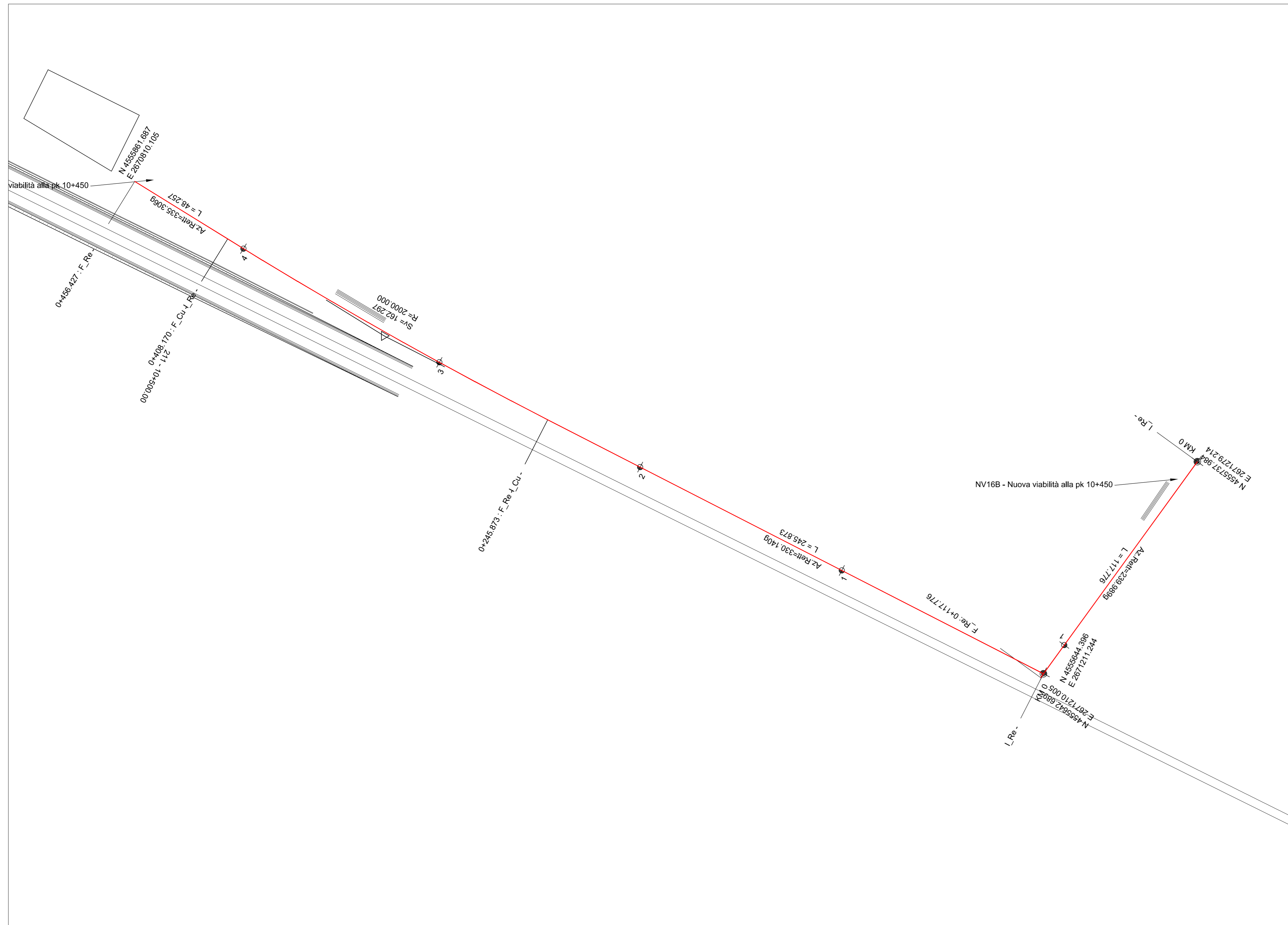


TABELLE DI TRACCIAMENTO NV16A

Xv	2671211.244	Nv	1	Xv	2670810.105
Yv	4556644.396	Xv	2670920.153	Yv	4556881.687
Az In	330.139814463495	Yv	4556793.521		
		Alfa_Tot	5.16608		
		Az Out	330.139814		
		Tin	81.193		
		Tout	81.193		

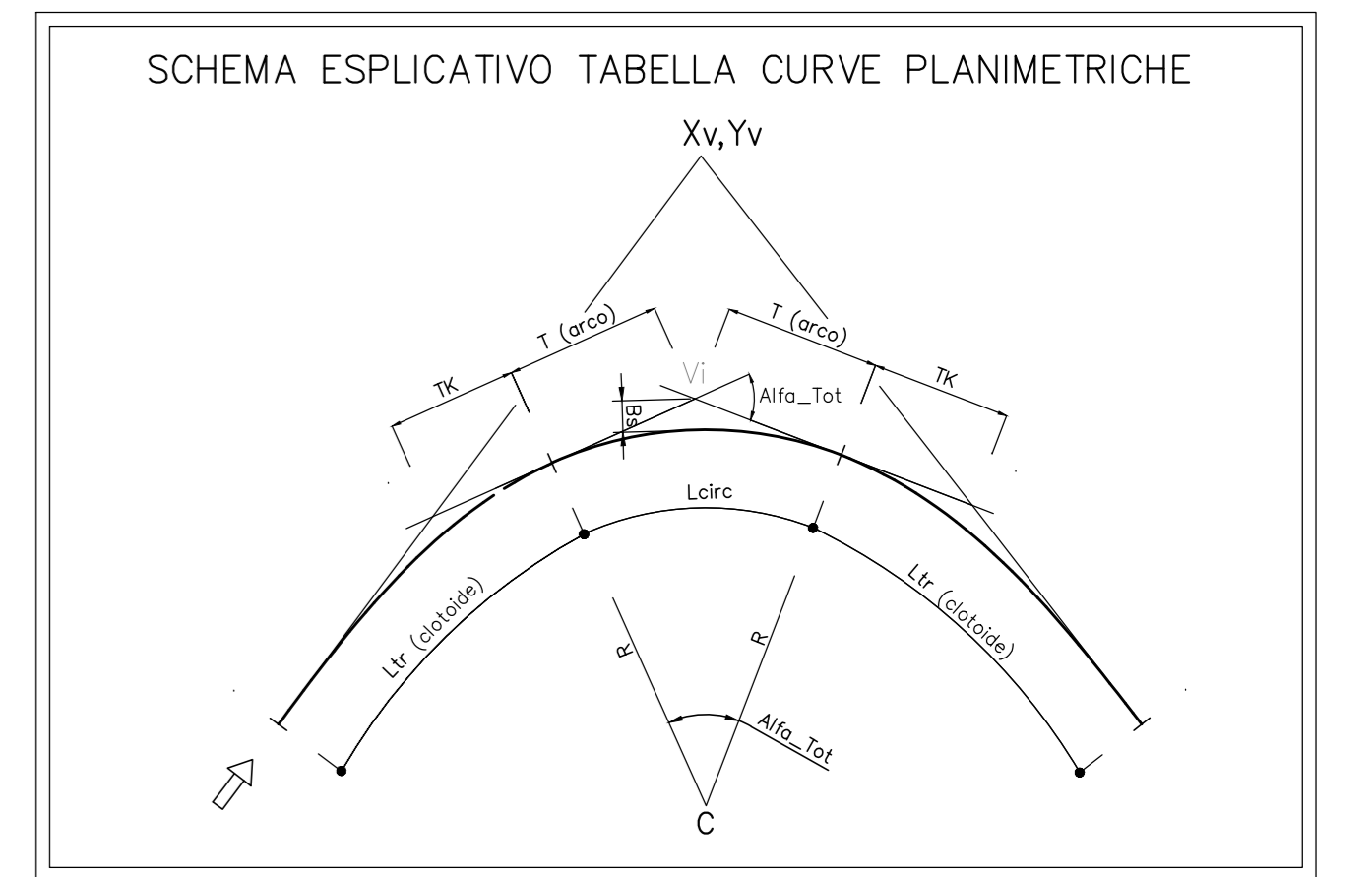
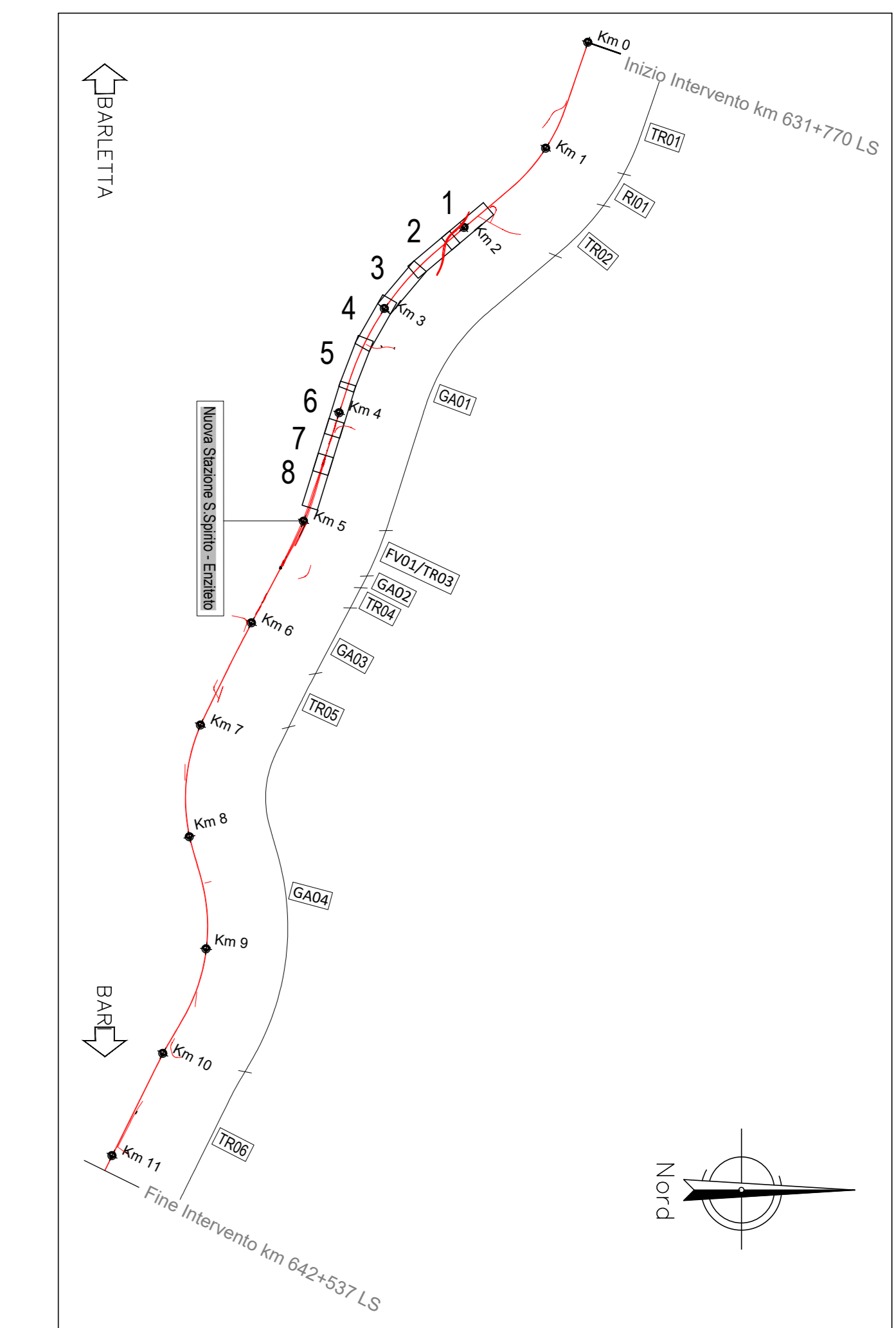
Cu.X	2670992.416	N_VPI	1	N_VPI	2	FINE	-
Cu.Y	4556756.501	PR	44.637	PR	283.632	Pt_Fin	456.427
R(m)	2000.000	QV	9.115	QV	9.445	Qf	9.363
L(m/cm)	162.297	Pc	0.01000	Pc	0.00138		
Alfa	5.16608	Pu	0.00138	Pu	-0.00048		
		DP	0.00882	DP	0.00186		
		K	20.000	K	100.000		
		R	2000.000	R	10000.000		
		T	8.621	T	9.276		
		F	0.019	F	0.004		
		Pt_I	36.217	Pt_I	274.356		
		Pt_f	53.458	Pt_f	292.908		

TABELLE DI TRACCIAMENTO NV16B

Xv	2671279.214	Xv	2671210.009		
Yv	4555737.984	Yv	4556642.689		
Az In	239.98871				

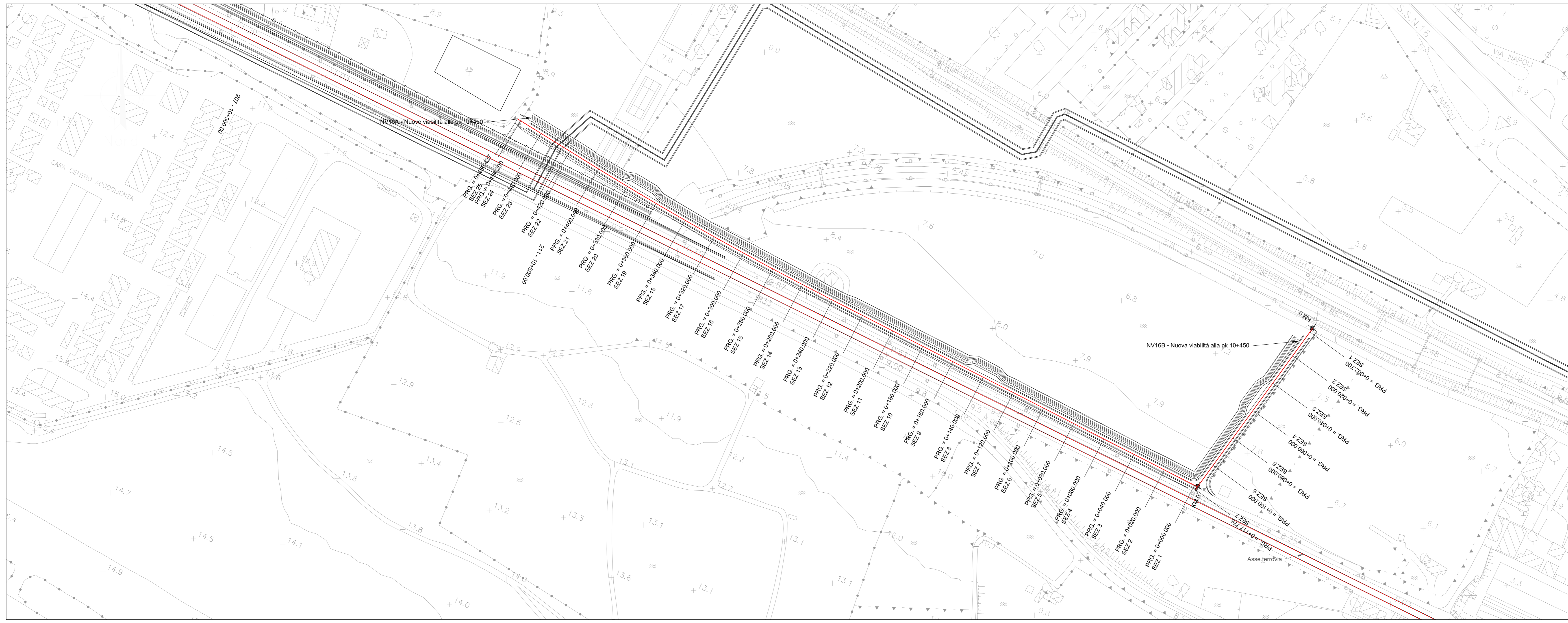
  

N_VPI	1	N_VPI	2	N_VPI	3	FINE	-
PR	11.148	PR	58.544	PR	102.811	Pt_Fin	117.778
QV	6.418	QV	7.838	QV	8.416	Qf	8.720
Pc	-0.02500	Pc	0.02996	Pc	0.01228		
Pu	0.02996	Pu	0.01228	Pu	0.02500		
DP	0.02496	DP	0.01768	DP	0.01272		
K	3.400	K	7.500	K	5.000		
R	340.000	R	700.000	R	500.000		
T	9.343	T	6.187	T	3.179		
F	0.128	F	0.027	F	0.010		
Pt_I	1.802	Pt_I	52.357	Pt_I	102.432		
Pt_f	20.489	Pt_f	94.732	Pt_f	108.790		



<b>TABELLA CURVE</b>	<b>TABELLA CLOTIDI</b>
Xv = ASCISSA VERTICE	Lm = LUNGHEZZA DELLA CLOTIDE
Yv = ORDINATA VERTICE	Lt = TANGENTE LUNGA
R = RAGGIO DI CURVATURA	Lr = TANGENTE CORTA
Alfa_Tot = ANGOLO CURVA	
T = TANGENTE	
Lc = SILLABO SETTORE CIRCOLARE	
Bs = FRECCIA	

PLANIMETRIA DI PROGETTO SU CARTOGRAFIA



COMMITTENTE: **RFI** RETE FERROVIARIA ITALIANA GRUPPO FERROVIE DELLO STATO ITALIANE

PROGETTAZIONE: **ITALFERR** GRUPPO FERROVIE DELLO STATO ITALIANE

**INFRASTRUTTURE FERROVIARIE STRATEGICHE DEFINITE DALLA LEGGE OBBIETTIVO N. 443/01 e s.m.i.**

**S.O. PROGETTAZIONE LINEE, NODI E STRADE**

**PROGETTO DEFINITIVO**

**NODO DI BARI**

**BARI NORD - VARIANTE SANTO SPIRITO PALESE**

NV - NUOVE VIABILITÀ

NV16A-NV16B - Nuove viabilità alla pk 10+450

Planimetria di progetto con dati di tracciamento su cartografia

SCALA: 1:1000

COMMESSA	LOTTO	FASE	ENTE	TIPO DOC.	OPERA/DISCIPLINA	PROGR.	REV.
IADR	00	D	13	P7	NV1600	003	A

Rev.	Descrizione	Redatto	Data	Verificato	Data	Approvato	Data	Autore	Autore Data
A	Emissione PD per A.P.	A.P.	Settembre 2022	M. M.	Settembre 2022	G. M.	Settembre 2022	V. C.	Settembre 2022

File: IADR0013P7NV1600003A n. Elab.: X