NV03_nord
SEZIONE N.: 28
DIST.PREC.: 20.000
DIST.SUCC.: 20.000

Movimenti Terra	
Scotico	12.638 m
Scavo trincea	3.299 m²
Rilevato stradale	1.364 m²
Terreno vegetale	
Terreno vegetale	1.681 m²
Sovrastruttura	
Usura	9.573 m
Binder	9.573 m
Base	11.009 m
Fondazione	11.555 m
Supercompattato	12.022 m
Manufatti	
Cunetta cls	- m²
Cordolo cls	0.099 m²
Fosso di guardia	0.287 m²

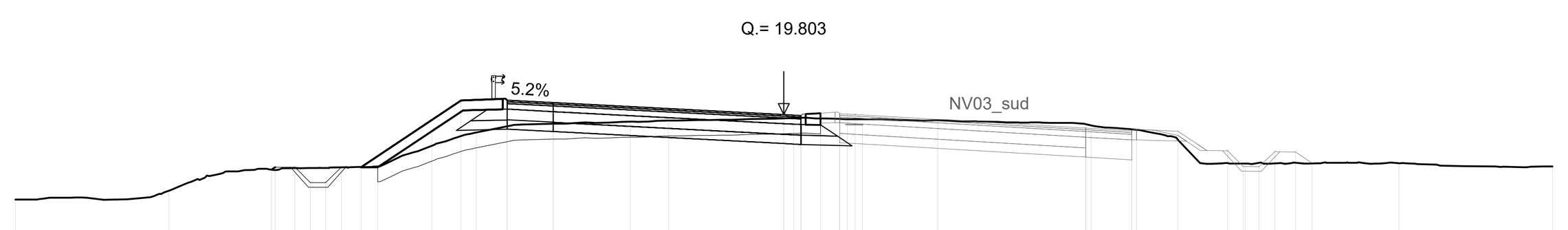

Prog. = 0+540.000

Q. Rif. = 2.000

Quote Terreno	17.050 17.334 18.019 18.006 18.071 18.068 18.072 18.091 18.096 18.124 19.269 19.110 19.225 19.427 19.508 19.572 19.616 19.683 19.694 19.702 19.664 19.652 19.652 19.652 19.614 19.497 19.495 19.326 18.987 18.234 18.218 18.218 18.236 18.219 18.240 18.221 18.228
Quote Progetto	18.019 18.096 18.096 17.596 17.596 18.096 18.096 18.096 20.263 20.271 19.331 20.193 19.253 19.998 19.476 19.803 19.808 19.817 19.773 19.773 18.833 18.833 19.816 19.834 19.894 18.892 19.809 19.803 19.477 19.363 18.423 19.275 18.335 19.267 18.629 18.120 18.110 18.601 18.589 18.231
Dist. Progr. Progetto	-16.665 -16.550 -15.900 -15.400 -14.900 -14.400 -13.750 -13.209 -10.500 -9.000 -9.000 -7.500 -7.500 -3.750 -0.181 0.000 0.317 0.560 0.560 0.560 0.560 1.817 1.817 1.817 2.060 2.317 2.558 9.818 9.818 11.318 11.318 12.819 14.430 14.944 15.457 15.971 16.639 17.176
Dist. Parziali	0.115 0.650 0.500 0.500 0.500 0.650 0.541 1.760 1.013 1.436 1.500 7.319 0.181 0.317 0.179 1.257 0.179 0.257 0.241 7.260 1.500 1.437 1.521 0.154 0.574 0.513 0.514 0.514 0.537

NV03_nord
SEZIONE N.: 29
DIST.PREC.: 20.000
DIST.SUCC.: 20.000

Movimenti Terra	
Scotico	12.506 m
Scavo trincea	8.678 m²
Rilevato stradale	0.722 m²
Terreno vegetale	
Terreno vegetale	1.461 m²
Sovrastruttura	
Usura	9.502 m
Binder	9.502 m
Base	10.938 m
Fondazione	11.484 m
Supercompattato	11.951 m
Manufatti	
Cunetta cls	- m²
Cordolo cls	0.099 m²
Fosso di guardia	0.287 m²

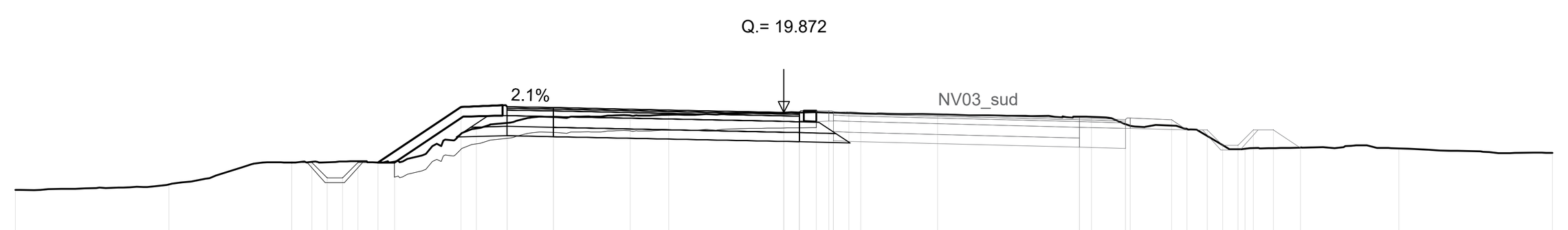

Prog. = 0+560.000

Q. Rif. = 2.000

Quote Terreno	17.358 17.540 18.252 18.269 18.257 18.283 18.291 18.250 18.273 19.181 19.356 19.535 19.727 19.775 19.798 19.869 19.876 19.585 19.867 19.847 19.814 19.735 19.730 19.493 19.447 19.339 19.107 18.812 18.690 18.696 18.713 18.736 18.707
Quote Progetto	18.252 18.250 18.250 17.750 17.750 18.250 18.250 18.250 20.054 20.062 19.122 20.030 19.090 19.951 19.545 19.872 19.877 19.884 19.861 19.861 18.921 18.921 19.885 19.896 18.956 18.945 19.876 19.873 19.545 19.685 18.745 19.647 18.707 19.639 19.307 19.307 18.807 18.807 19.307 19.307 18.722
Dist. Progr. Progetto	-16.010 -16.006 -15.356 -14.856 -14.356 -13.856 -13.206 -12.666 -10.500 -9.000 -9.000 -7.500 -7.500 -3.750 -0.384 0.000 0.114 0.500 0.500 0.500 0.500 1.614 1.614 1.614 2.000 2.114 2.498 9.614 9.614 11.114 11.114 12.614 13.112 13.772 14.272 14.772 15.272 15.922 16.801
Dist. Parziali	0.004 0.650 0.500 0.500 0.500 0.650 0.540 1.217 1.013 1.436 1.500 7.116 0.384 0.114 0.322 1.114 0.322 0.114 0.384 7.116 1.500 1.436 0.562 0.510 0.650 0.500 0.500 0.500 0.650 0.879

NV03_nord
SEZIONE N.: 30
DIST.PREC.: 20.000
DIST.SUCC.: 20.000

Movimenti Terra	
Scotico	12.447 m
Scavo trincea	10.105 m²
Rilevato stradale	0.270 m²
Terreno vegetale	
Terreno vegetale	1.201 m²
Sovrastruttura	
Usura	9.500 m
Binder	9.500 m
Base	10.937 m
Fondazione	11.482 m
Supercompattato	11.950 m
Manufatti	
Cunetta cls	- m²
Cordolo cls	0.099 m²
Fosso di guardia	0.287 m²

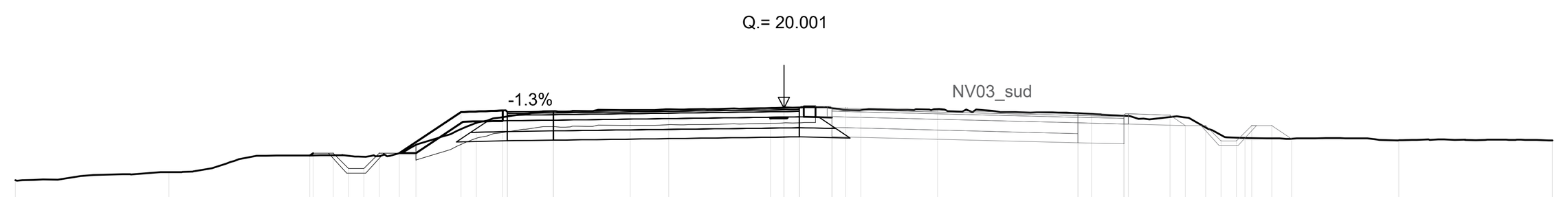

Prog. = 0+580.000

Q. Rif. = 2.000

Quote Terreno	17.652 17.920 18.458 18.458 18.468 18.448 18.419 18.444 18.534 18.807 19.323 19.524 19.733 19.903 19.943 19.966 20.006 20.021 20.024 20.006 19.941 19.937 19.971 19.838 19.818 19.754 19.713 19.701 19.372 19.129 19.040 19.028 19.018 19.009 18.955 18.953
Quote Progetto	18.458 18.534 18.534 18.034 18.034 18.534 18.534 18.534 19.875 19.883 18.943 19.902 18.962 19.952 19.674 20.001 20.006 20.014 20.008 20.008 19.068 19.068 20.014 20.017 19.077 19.074 20.006 20.002 19.674 19.814 18.874 19.777 18.837 19.769 19.437 19.437 18.937 18.937 19.437 19.437 19.003
Dist. Progr. Progetto	-15.425 -15.311 -14.661 -14.161 -13.661 -13.161 -12.511 -11.970 -10.500 -9.000 -9.000 -7.500 -7.500 -3.750 -0.439 -0.000 0.059 0.500 0.500 0.500 0.500 1.559 1.559 1.559 2.000 2.059 2.498 9.559 9.559 11.059 11.059 12.559 13.057 13.717 14.217 14.717 15.217 15.867 16.517
Dist. Parziali	0.114 0.650 0.500 0.500 0.500 0.650 0.541 0.521 1.013 1.436 1.500 7.061 0.439 0.122 0.377 1.059 0.377 0.122 0.439 7.061 1.500 1.436 0.562 0.510 0.650 0.500 0.500 0.500 0.650 0.650

NV03_nord
SEZIONE N.: 31
DIST.PREC.: 20.000
DIST.SUCC.: 20.000

Movimenti Terra	
Scotico	12.471 m
Scavo trincea	10.371 m²
Rilevato stradale	0.205 m²
Terreno vegetale	
Terreno vegetale	1.134 m²
Sovrastruttura	
Usura	9.503 m
Binder	9.503 m
Base	10.393 m
Fondazione	11.485 m
Supercompattato	11.952 m
Manufatti	
Cunetta cls	- m²
Cordolo cls	0.099 m²
Fosso di guardia	0.287 m²

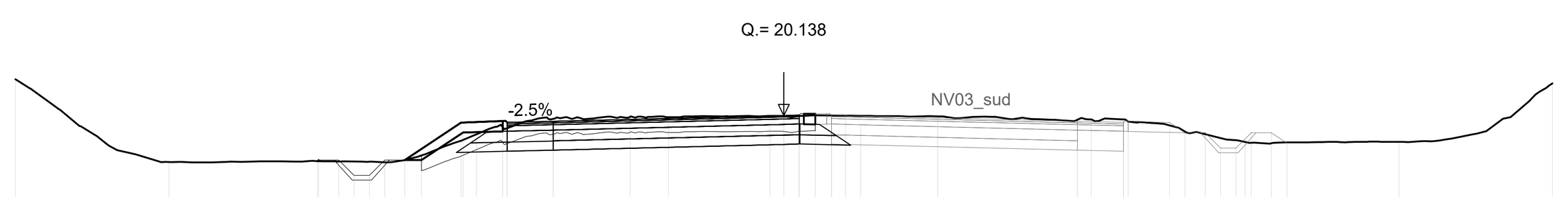

Prog. = 0+600.000

Q. Rif. = 3.000

Quote Terreno	21.324 18.623 18.655 18.653 18.637 18.640 18.632 18.611 18.685 18.838 19.312 19.524 19.727 20.030 20.099 20.085 20.123 20.117 20.128 20.137 20.135 20.127 20.112 20.001 20.010 20.009 19.814 19.616 19.527 19.401 19.333 19.276 19.252 19.236 19.264 19.282
Quote Progetto	18.655 18.685 18.685 18.185 18.185 18.685 18.685 18.685 19.905 19.913 18.973 19.951 19.011 20.045 19.811 20.138 20.143 20.151 20.151 20.151 19.211 19.211 20.151 20.151 19.211 19.211 20.143 20.139 19.811 19.951 19.011 19.914 18.974 19.906 19.574 19.574 19.074 19.074 19.574 19.574 19.236
Dist. Progr. Progetto	-15.175 -15.130 -14.480 -13.980 -13.480 -12.980 -12.330 -11.789 -10.500 -9.000 -9.000 -7.500 -7.500 -3.750 -0.450 0.000 0.048 0.500 0.500 0.500 0.500 1.548 1.548 1.548 2.000 2.048 2.498 9.548 9.548 11.048 11.048 12.548 13.046 13.706 14.206 14.706 15.206 15.856 16.363
Dist. Parziali	0.045 0.650 0.500 0.500 0.500 0.650 0.541 0.340 1.013 1.436 1.500 7.050 0.450 0.112 0.388 0.388 0.112 0.450 7.050 1.500 1.436 0.562 0.510 0.650 0.500 0.500 0.500 0.650 0.500 0.507

NV03_nord
SEZIONE N.: 32
DIST.PREC.: 20.000
DIST.SUCC.: 20.000

Movimenti Terra	
Scotico	12.466 m
Scavo trincea	9.764 m²
Rilevato stradale	0.261 m²
Terreno vegetale	
Terreno vegetale	1.058 m²
Sovrastruttura	
Usura	9.503 m
Binder	9.503 m
Base	10.939 m
Fondazione	11.485 m
Supercompattato	11.952 m
Manufatti	
Cunetta cls	- m²
Cordolo cls	0.099 m²
Fosso di guardia	0.287 m²

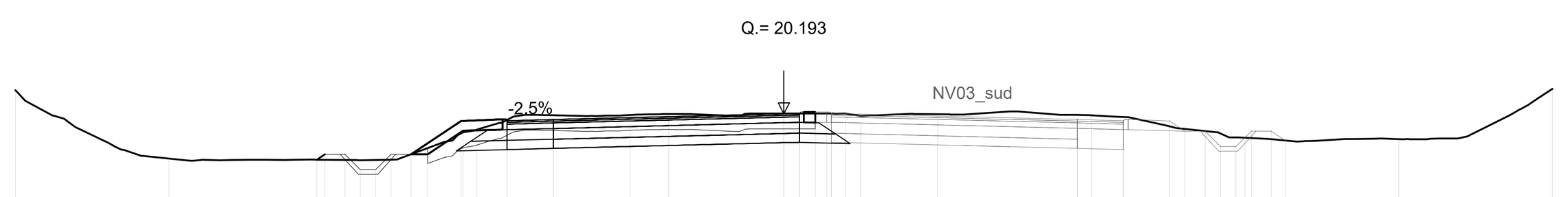

Prog. = 0+607.982

Q. Rif. = 3.000

Quote Terreno	20.961 18.733 18.697 18.694 18.689 18.683 18.690 18.699 18.875 19.075 19.548 19.670 19.998 20.148 20.155 20.182 20.204 20.202 20.205 20.200 20.123 20.179 20.155 20.141 20.088 19.782 19.696 19.628 19.549 19.423 19.413 19.403 19.367 19.322 19.369 21.006
Quote Progetto	18.697 18.875 18.875 18.375 18.375 18.875 18.875 18.875 19.960 19.968 19.028 20.005 19.065 20.099 20.193 20.198 20.205 20.205 20.205 19.265 19.265 20.206 20.206 19.266 19.266 20.197 20.193 19.866 20.006 19.066 19.968 19.028 19.960 19.628 19.628 19.128 19.128 19.628 19.628 19.323
Dist. Progr. Progetto	-15.194 -14.927 -14.277 -13.777 -13.277 -12.777 -12.127 -11.586 -10.500 -9.000 -9.000 -7.500 -7.500 -3.750 -0.000 0.044 0.500 0.500 0.500 0.500 1.544 1.544 1.544 2.000 2.044 2.498 9.544 9.544 11.044 11.044 12.544 13.042 13.702 14.202 14.702 15.202 15.852 16.311
Dist. Parziali	0.267 0.650 0.500 0.500 0.500 0.650 0.541 0.137 1.013 1.436 1.500 7.500 0.108 0.392 1.044 0.392 0.108 0.454 7.046 1.500 1.436 0.562 0.510 0.650 0.500 0.500 0.500 0.650 0.500 0.459

COMMITTENTE:

RFI RETE FERROVIARIA ITALIANA
GRUPPO FERROVIE DELLO STATO ITALIANE

PROGETTAZIONE:

ITALFERR
GRUPPO FERROVIE DELLO STATO ITALIANE

INFRASTRUTTURE FERROVIARIE STRATEGICHE DEFINITE DALLA LEGGE OBIETTIVO N. 443/01 e s.m.i.

S.O. PROGETTAZIONE LINEE, NODI E STRADE

PROGETTO DEFINITIVO

NODO DI BARI

BARI NORD - VARIANTE SANTO SPIRITO PALESE

NV - NUOVE VIABILITÀ

NV03 - Deviazione provvisoria SS16 pk 2+055
Sezioni trasversali correnti - Tav. 4 di 8

SCALA: 1:200

COMMESSA	LOTTO	FASE	ENTE	TIPO DOC.	OPERA/DISCIPLINA	PROGR.	REV.
IADR	00	D	13	W9	NV0300	004	B

Rev.	Descrizione	Redatto	Data	Verificato	Data	Approvato	Data	Autorizzato Data
A	Emissione esecutiva	A.Polastri	31/07/2023	F.Morelli	31/07/2023	G. Dimaggio	31/07/2023	V.CONFORTI Settembre 2023
B	Emissione PD per AI	A. Polastri	Settembre 2023	Molinari - Morelli	Settembre 2023	G. Dimaggio	Settembre 2023	

ITALFERR S.p.A. U.O. PROGETTAZIONE LINEE E NODI Dott. Ing. VINCENZO CONFORTI Ordine degli Ingegneri di VITERBO N. 409

File: IADR00D13W9NV0300004B.DWG | n. Elab.: X