NV03_sud
SEZIONE N. 1
DIST.PREC.: 00.000
DIST.SUCC.: 20.000

Movimenti Terra	
Scotico	11.000 m
Scavo trincea	11.896 m^3
Rilevato stradale	0.000 m^3
Terreno vegetale	
Terreno vegetale	$-m^3$
Sovrastruttura	
Usura	9.439 m
Binder	9.439 m
Base	9.439 m
Fondazione	9.439 m
Supercompattato	9.439 m
Manufatti	
Cunetta cls	0.456 m^3
Cordolo cls	$-m^3$
Fosso di guardia	0.287 m^3

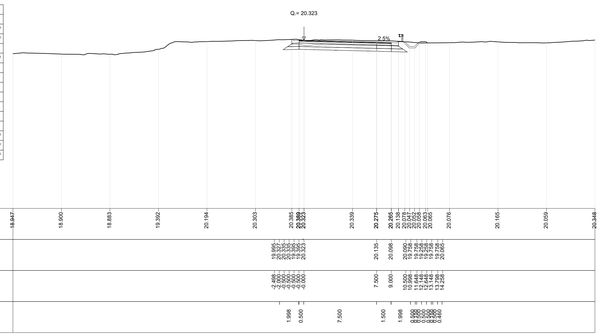

NV03_sud
SEZIONE N. 2
DIST.PREC.: 20.000
DIST.SUCC.: 20.000

Movimenti Terra	
Scotico	13.506 m
Scavo trincea	9.993 m^3
Rilevato stradale	0.153 m^3
Terreno vegetale	
Terreno vegetale	1.064 m^3
Sovrastruttura	
Usura	9.502 m
Binder	9.502 m
Base	9.502 m
Fondazione	9.502 m
Supercompattato	9.502 m
Manufatti	
Cunetta cls	$-m^3$
Cordolo cls	0.099 m^3
Fosso di guardia	0.287 m^3

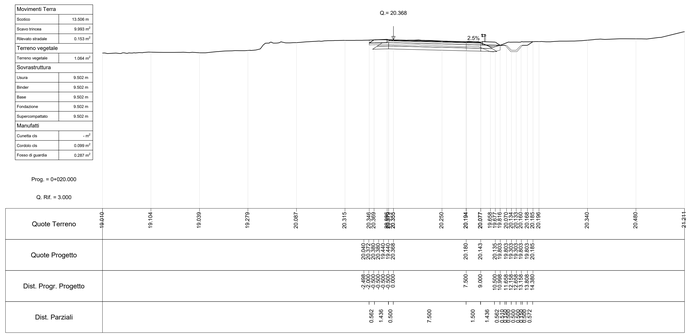

NV03_sud
SEZIONE N. 3
DIST.PREC.: 20.000
DIST.SUCC.: 20.000

Movimenti Terra	
Scotico	12.185 m
Scavo trincea	10.733 m^3
Rilevato stradale	0.412 m^3
Terreno vegetale	
Terreno vegetale	0.614 m^3
Sovrastruttura	
Usura	9.504 m
Binder	9.504 m
Base	9.504 m
Fondazione	9.504 m
Supercompattato	9.504 m
Manufatti	
Cunetta cls	$-m^3$
Cordolo cls	0.099 m^3
Fosso di guardia	0.287 m^3

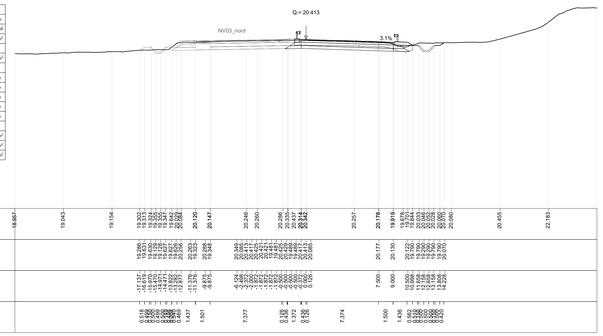

NV03_sud
SEZIONE N. 4
DIST.PREC.: 20.000
DIST.SUCC.: 20.000

Movimenti Terra	
Scotico	12.622 m
Scavo trincea	11.392 m^3
Rilevato stradale	0.088 m^3
Terreno vegetale	
Terreno vegetale	0.754 m^3
Sovrastruttura	
Usura	9.512 m
Binder	9.512 m
Base	9.512 m
Fondazione	9.512 m
Supercompattato	9.512 m
Manufatti	
Cunetta cls	$-m^3$
Cordolo cls	0.099 m^3
Fosso di guardia	0.287 m^3

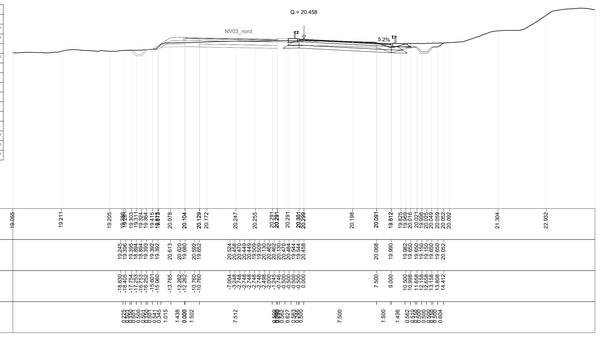

NV03_sud
SEZIONE N. 5
DIST.PREC.: 20.000
DIST.SUCC.: 20.000

Movimenti Terra	
Scotico	12.037 m
Scavo trincea	7.061 m^3
Rilevato stradale	0.520 m^3
Terreno vegetale	
Terreno vegetale	0.862 m^3
Sovrastruttura	
Usura	9.512 m
Binder	9.512 m
Base	9.512 m
Fondazione	9.512 m
Supercompattato	9.512 m
Manufatti	
Cunetta cls	$-m^3$
Cordolo cls	0.099 m^3
Fosso di guardia	0.287 m^3

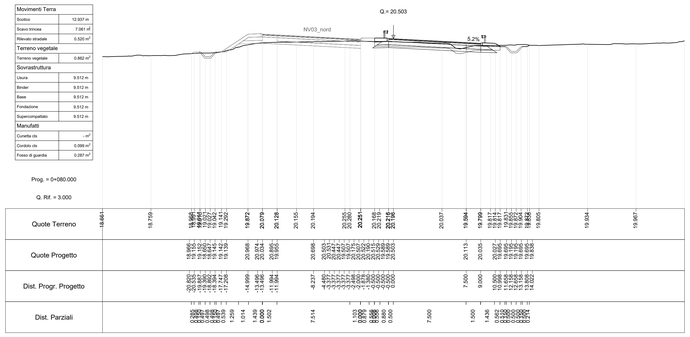

NV03_sud
SEZIONE N. 6
DIST.PREC.: 20.000
DIST.SUCC.: 20.000

Movimenti Terra	
Scotico	13.675 m
Scavo trincea	6.372 m^3
Rilevato stradale	0.520 m^3
Terreno vegetale	
Terreno vegetale	1.117 m^3
Sovrastruttura	
Usura	9.512 m
Binder	9.512 m
Base	11.861 m
Fondazione	12.737 m
Supercompattato	13.668 m
Manufatti	
Cunetta cls	$-m^3$
Cordolo cls	0.099 m^3
Fosso di guardia	0.287 m^3

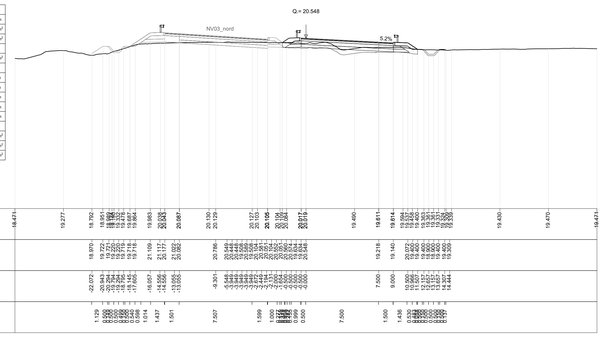

NV03_sud
SEZIONE N. 7
DIST.PREC.: 20.000
DIST.SUCC.: 20.000

Movimenti Terra	
Scotico	13.673 m
Scavo trincea	6.955 m^3
Rilevato stradale	0.476 m^3
Terreno vegetale	
Terreno vegetale	1.117 m^3
Sovrastruttura	
Usura	9.512 m
Binder	9.512 m
Base	11.861 m
Fondazione	12.738 m
Supercompattato	13.668 m
Manufatti	
Cunetta cls	$-m^3$
Cordolo cls	0.099 m^3
Fosso di guardia	0.287 m^3

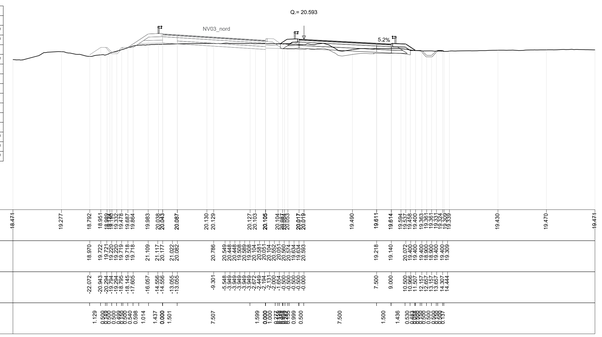

NV03_sud
SEZIONE N. 8
DIST.PREC.: 20.000
DIST.SUCC.: 20.000

Movimenti Terra	
Scotico	14.069 m
Scavo trincea	3.126 m^3
Rilevato stradale	0.092 m^3
Terreno vegetale	
Terreno vegetale	1.285 m^3
Sovrastruttura	
Usura	9.512 m
Binder	9.512 m
Base	11.976 m
Fondazione	13.087 m
Supercompattato	14.053 m
Manufatti	
Cunetta cls	$-m^3$
Cordolo cls	0.099 m^3
Fosso di guardia	0.287 m^3

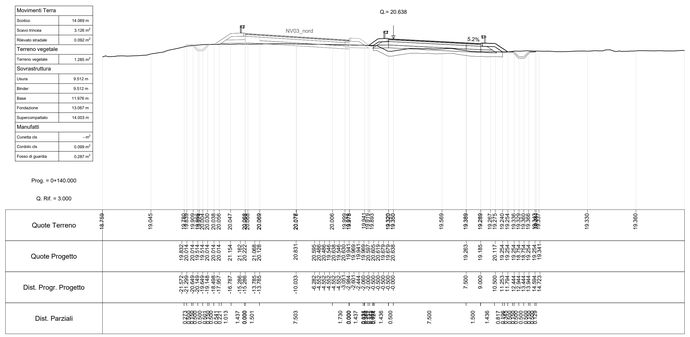

NV03_sud
SEZIONE N. 9
DIST.PREC.: 20.000
DIST.SUCC.: 20.000

Movimenti Terra	
Scotico	14.260 m
Scavo trincea	3.251 m^3
Rilevato stradale	0.092 m^3
Terreno vegetale	
Terreno vegetale	1.018 m^3
Sovrastruttura	
Usura	9.512 m
Binder	9.512 m
Base	12.248 m
Fondazione	13.300 m
Supercompattato	14.275 m
Manufatti	
Cunetta cls	$-m^3$
Cordolo cls	0.099 m^3
Fosso di guardia	0.287 m^3

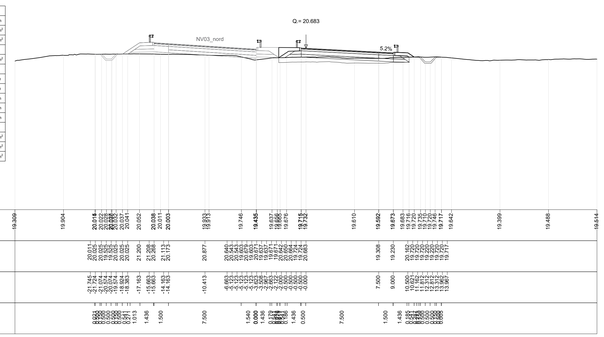

COMMITTENTE:

RFI RETE FERROVIARIA ITALIANA
GRUPPO FERROVIE DELLO STATO ITALIANE

PROGETTAZIONE:

ITALFERR
GRUPPO FERROVIE DELLO STATO ITALIANE

INFRASTRUTTURE FERROVIARIE STRATEGICHE DEFINITE DALLA LEGGE OBIETTIVO N. 443/01 e s.m.i.

S.O. PROGETTAZIONE LINEE, NODI E STRADE

PROGETTO DEFINITIVO

NODO DI BARI

BARI NORD - VARIANTE SANTO SPIRITO PALESE

NV - NUOVE VIABILITÀ

NV03 - Deviazione provvisoria SS16 pk 2+055
Sezioni trasversali correnti - Tav. 5 di 8

SCALA: 1:200

COMMESSA	LOTTO	FASE	ENTE	TIPO DOC.	OPERA/DISCIPLINA	PROGR.	REV.
IA0R	00	D	13	W9	NV0300	005	B

Rev.	Descrizione	Redatto	Data	Verificato	Data	Approvato	Data	Autorizzato Data
A	Emissione esecutiva	A.Polsinelli	01.07.2023	M.Malvasi Hydro-Technic	01.07.2023	G. Dinaggio (Dott. Ing.)	01.07.2023	V.CONFORTI 31.07.2023
B		A. Polsinelli	Settembre 2023	M.Malvasi Hydroser - Hydrotech	Settembre 2023	G. Dinaggio (Dott. Ing.)	Settembre 2023	ORDINE DEGLI INGEGNERI DELLA PROVINCIA DI TORINO Ing. GIUSEPPE DINAGGIO Iscritto all'albo al n. 3452

File: IA0R00D13W9NV0300005B.DWG

n. Elab.: X