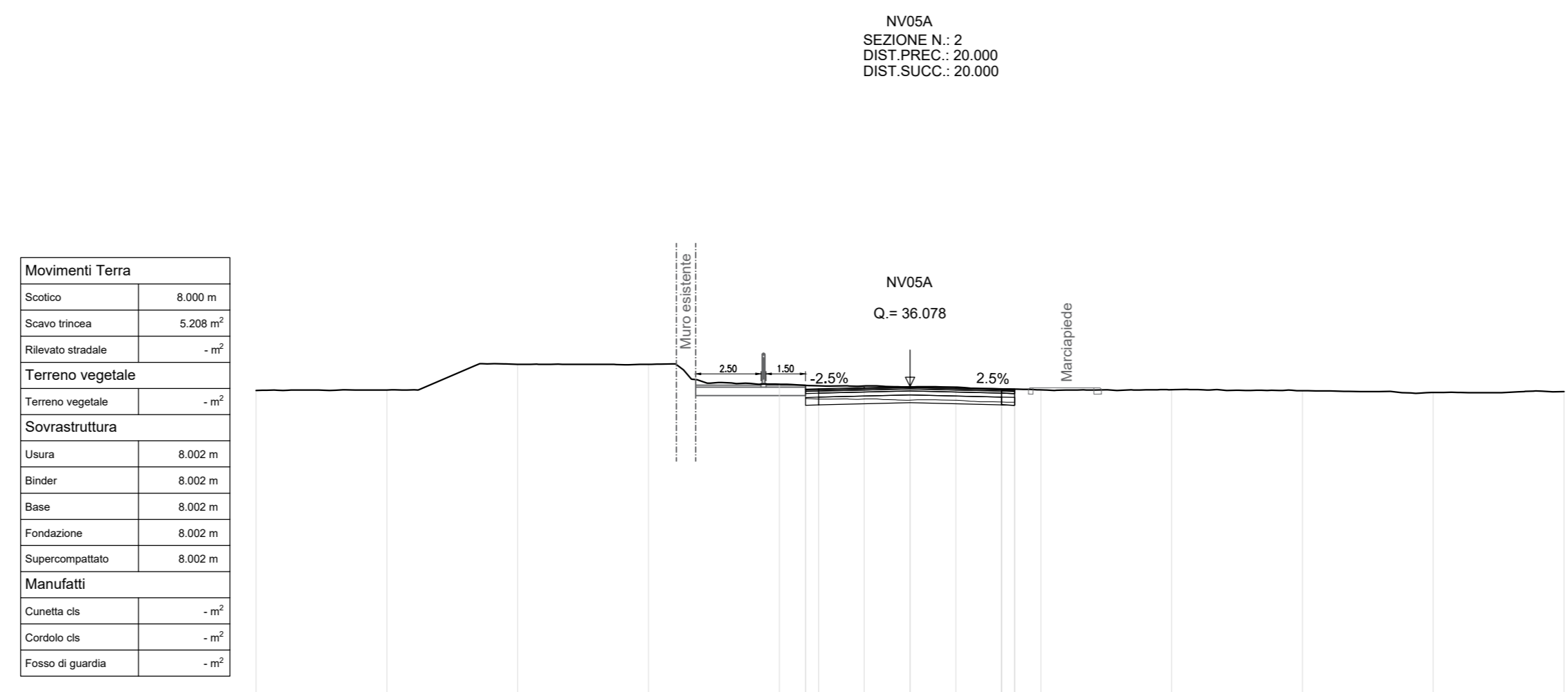


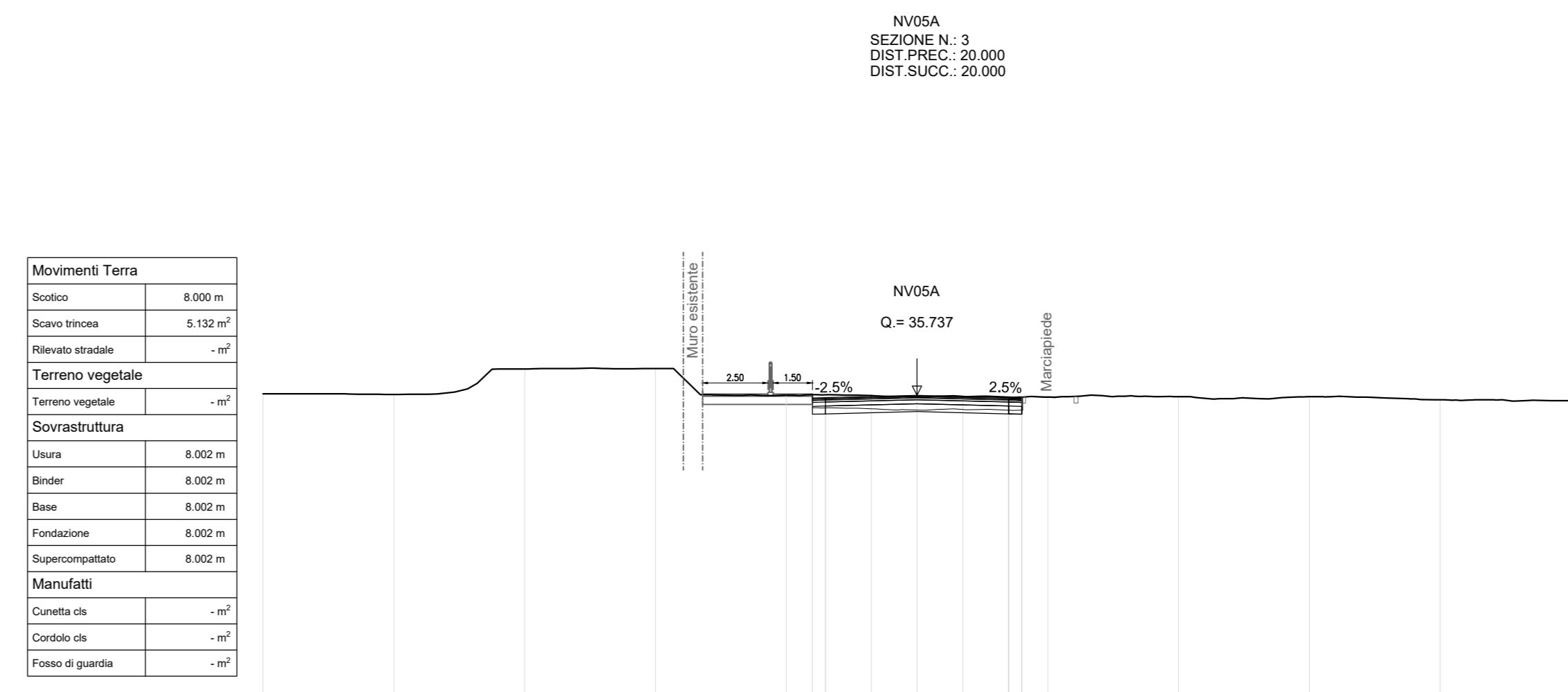
Quote Terreno	36.402	36.526	36.629	36.620	36.426	36.420	36.429	36.418	36.420	36.430	36.430	36.414	36.385
Quote Progetto					36.418	36.420	36.374	36.418	36.420	36.422	36.422		
Dist. Progr. Progetto				4.000	-3.000	-1.700	0.000	1.700	3.000	3.000	4.000		
Dist. Parziali				0.000	3.000	3.000	0.000	1.700	4.000	0.000			

Prog. = 0+000.000
Q. Rf. = 21.000



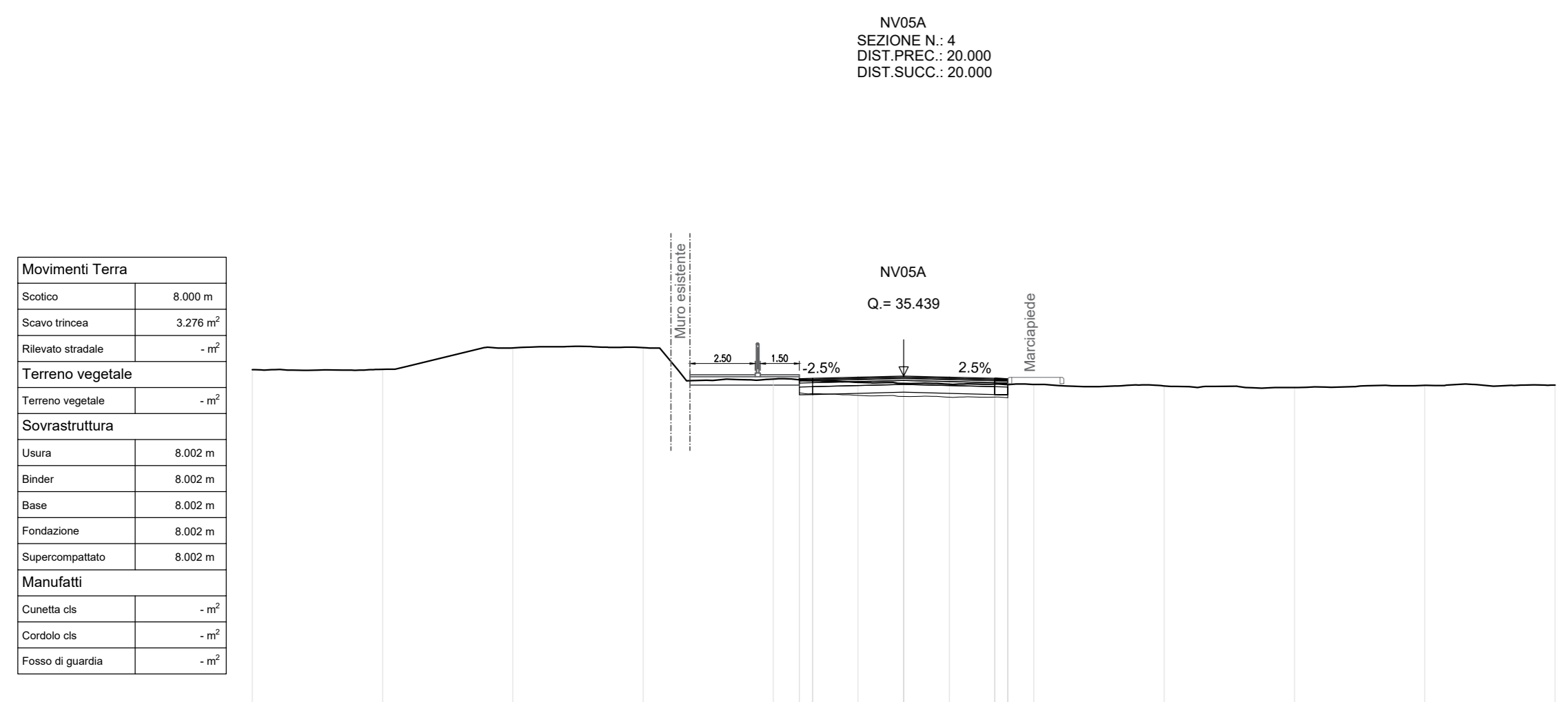
Quote Terreno	36.068	35.943	36.025	36.020	36.196	36.192	36.097	36.063	36.050	36.060	36.060	36.073	36.066
Quote Progetto					36.077	36.078	36.034	36.078	36.084	36.084	36.084		
Dist. Progr. Progetto				4.000	-3.000	-1.700	0.000	1.700	3.000	3.000	4.000		
Dist. Parziali				0.000	3.000	3.000	0.000	1.700	4.000	0.000			

Prog. = 0+020.000
Q. Rf. = 20.000



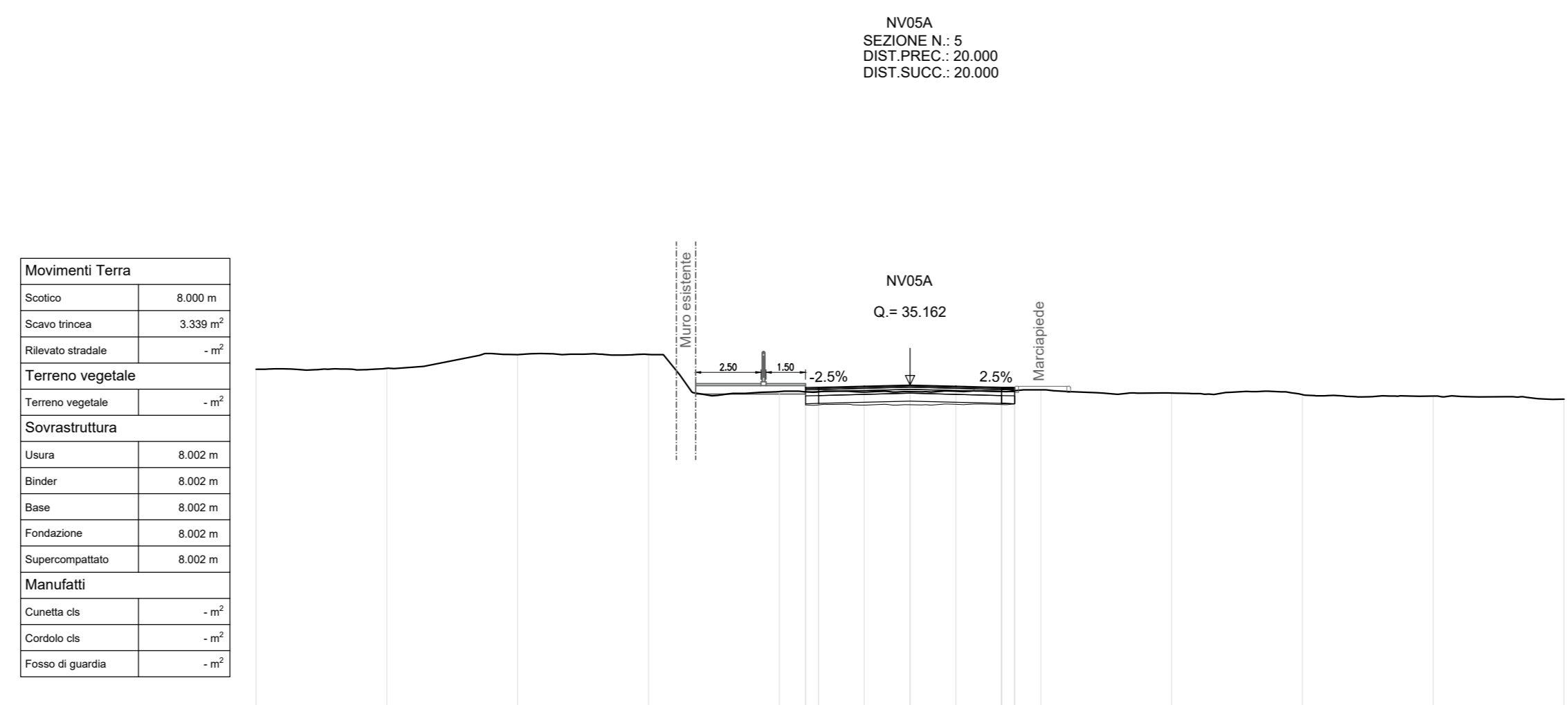
Quote Terreno	35.604	35.772	35.766	35.760	35.746	35.746	35.727	35.697	35.690	35.699	35.699	35.698	35.698
Quote Progetto					35.737	35.737	35.694	35.737	35.694	35.737	35.737		
Dist. Progr. Progetto				4.000	-3.000	-1.700	0.000	1.700	3.000	3.000	4.000		
Dist. Parziali				0.000	3.000	3.000	0.000	1.700	4.000	0.000			

Prog. = 0+040.000
Q. Rf. = 20.000



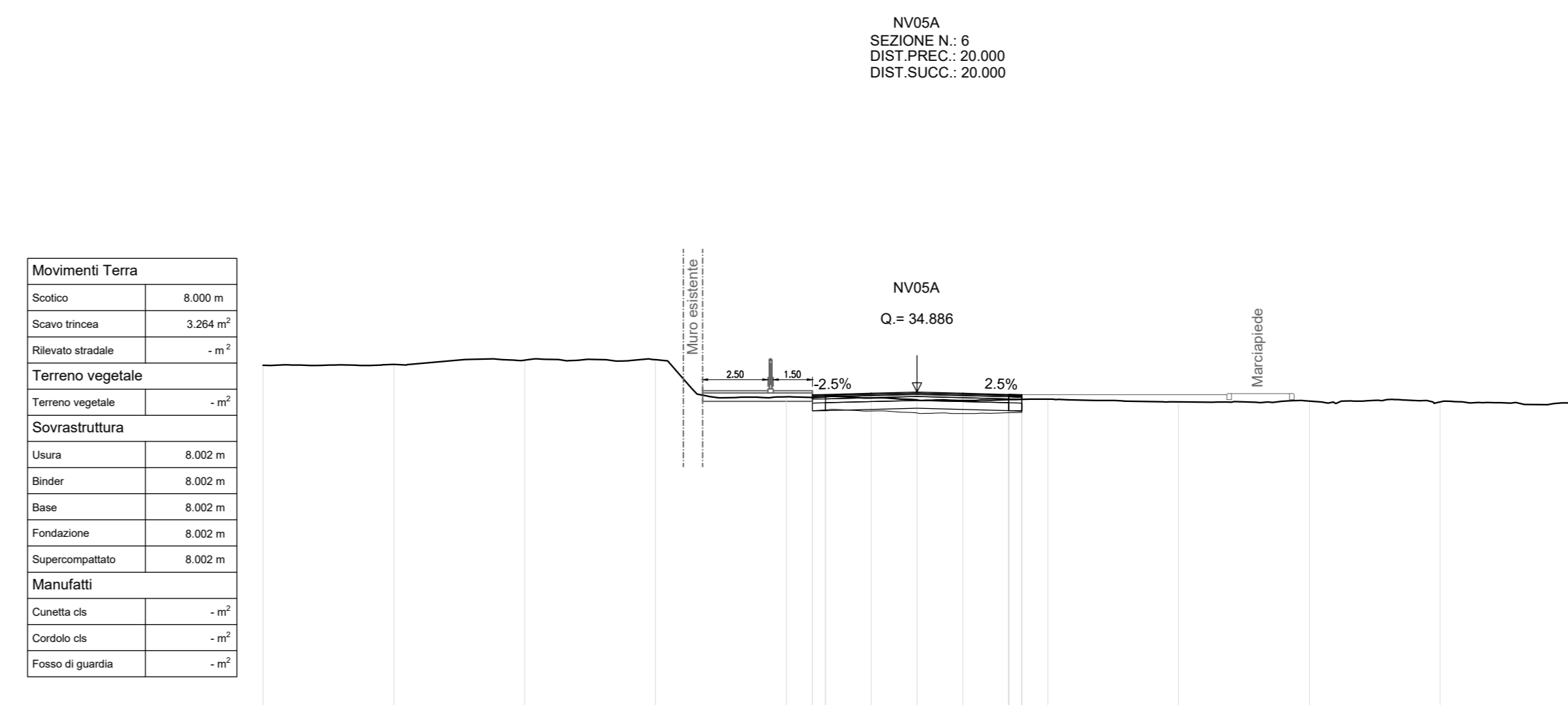
Quote Terreno	35.686	35.700	35.521	35.528	35.326	35.320	35.197	35.157	35.123	35.124	35.118	35.056	34.896	35.081
Quote Progetto					35.391	35.391	35.396	35.391	35.395	35.395	35.395			
Dist. Progr. Progetto				4.000	-3.000	-1.700	0.000	1.700	3.000	3.000	4.000			
Dist. Parziali				0.000	3.000	3.000	0.000	1.700	4.000	0.000				

Prog. = 0+060.000
Q. Rf. = 19.000



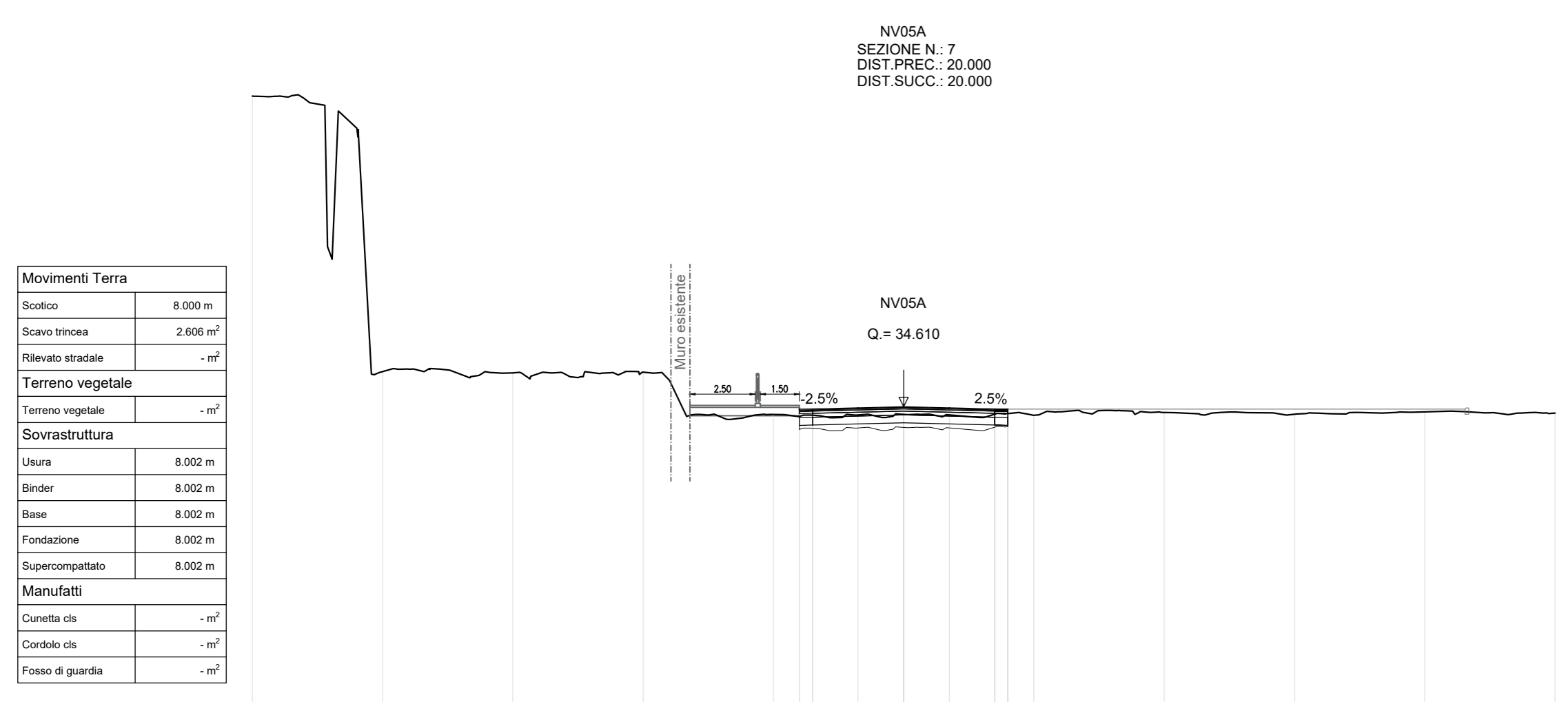
Quote Terreno	35.916	35.794	35.918	35.927	34.804	34.808	34.804	34.819	34.822	34.822	34.819	34.848	34.790	34.735
Quote Progetto					35.082	35.119	35.182	35.119	35.119	35.119	35.119			
Dist. Progr. Progetto				4.000	-3.000	-1.700	0.000	1.700	3.000	3.000	4.000			
Dist. Parziali				0.000	3.000	3.000	0.000	1.700	4.000	0.000				

Prog. = 0+080.000
Q. Rf. = 19.000



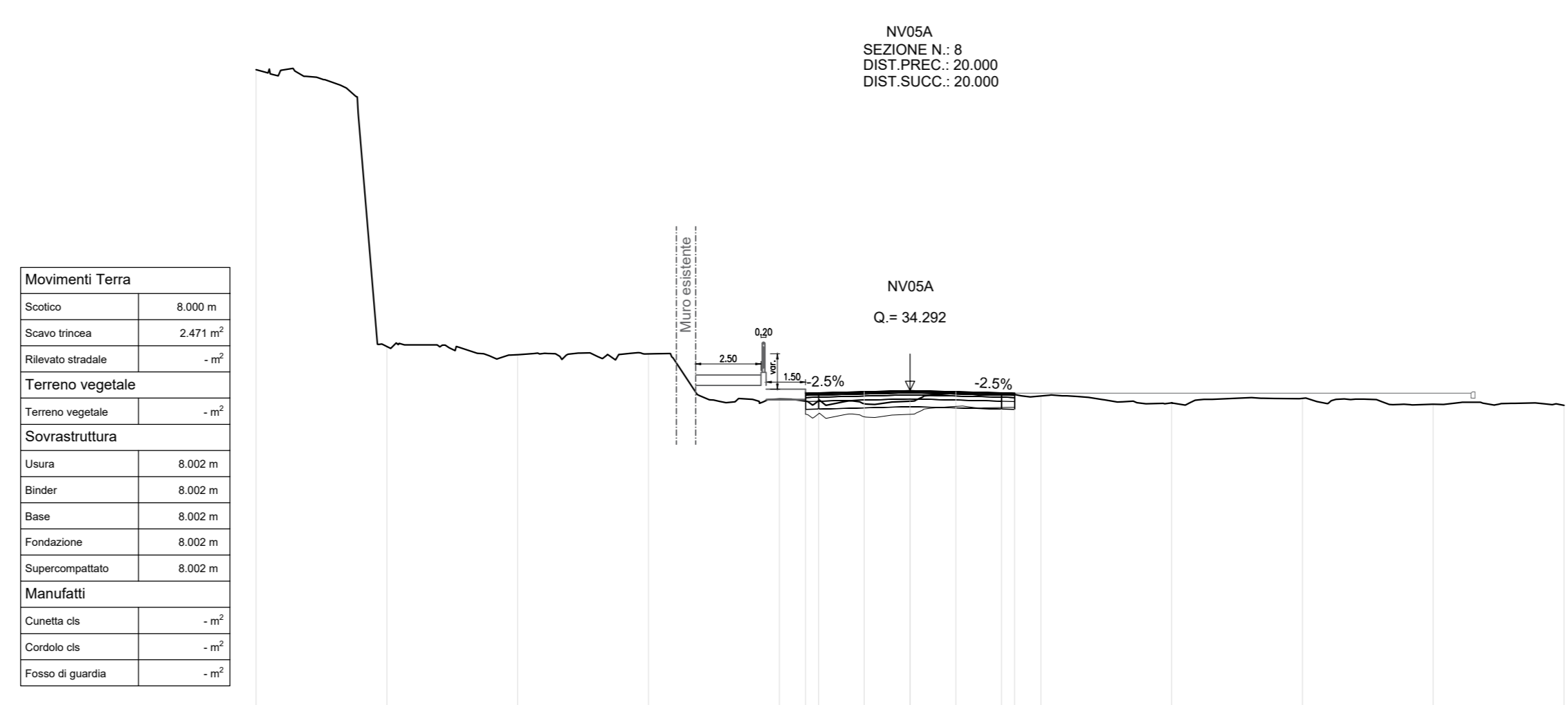
Quote Terreno	35.613	35.600	35.111	35.128	34.708	34.678	34.661	34.687	34.684	34.686	34.687	34.618	34.541	34.513
Quote Progetto					34.882	34.886	34.886	34.887	34.884	34.884	34.884			
Dist. Progr. Progetto				4.000	-3.000	-1.700	0.000	1.700	3.000	3.000	4.000			
Dist. Parziali				0.000	3.000	3.000	0.000	1.700	4.000	0.000				

Prog. = 0+100.000
Q. Rf. = 19.000



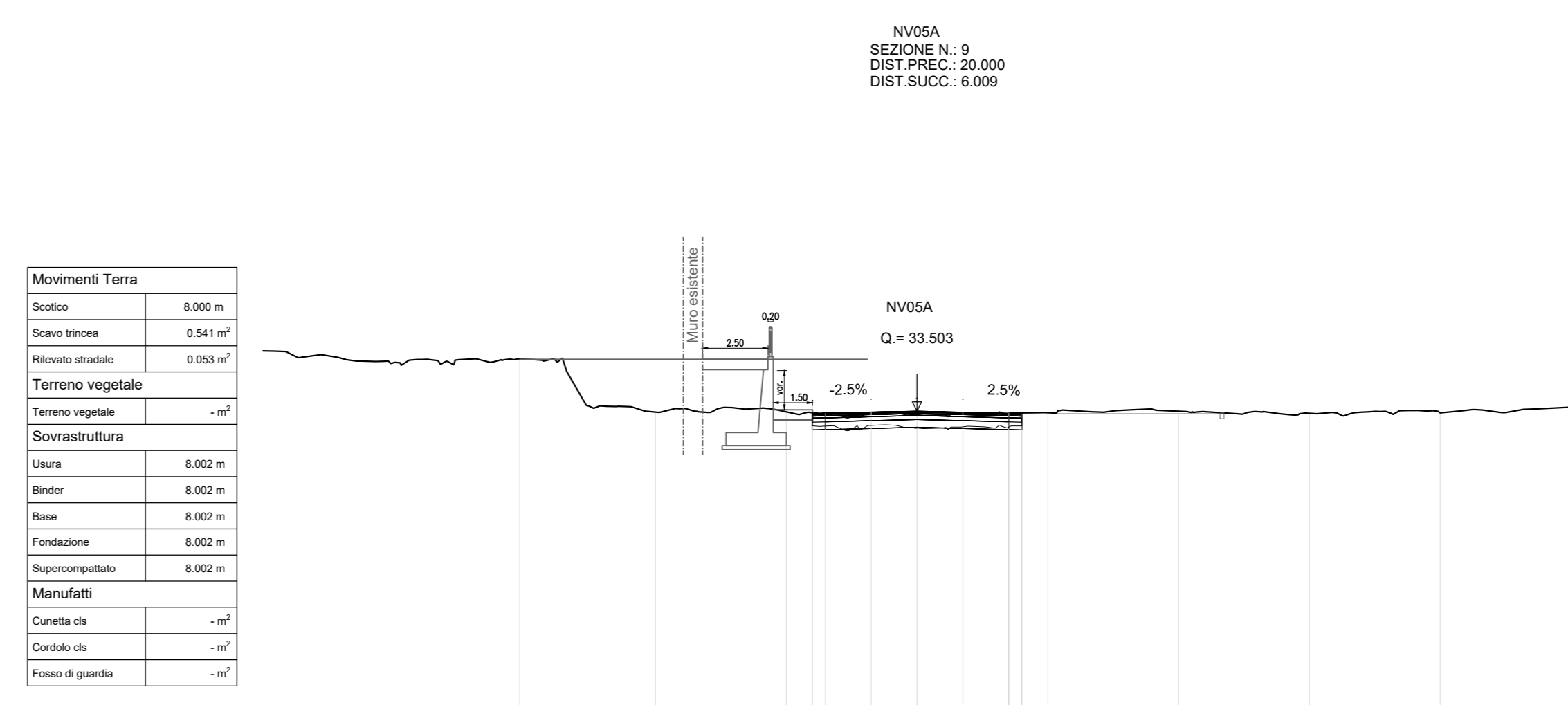
Quote Terreno	46.664	35.954	35.997	35.990	34.930	34.928	34.928	34.912	34.929	34.929	34.927	34.935	34.938	34.604
Quote Progetto					34.610	34.610	34.610	34.610	34.610	34.610	34.610			
Dist. Progr. Progetto				4.000	-3.000	-1.700	0.000	1.700	3.000	3.000	4.000			
Dist. Parziali				0.000	3.000	3.000	0.000	1.700	4.000	0.000				

Prog. = 0+120.000
Q. Rf. = 19.000



Quote Terreno	46.662	35.975	35.982	35.985	33.997	33.984	33.978	33.979	34.187	34.182	34.188	33.814	33.999	33.794
Quote Progetto					34.202	34.202	34.202	34.202	34.202	34.202	34.202			
Dist. Progr. Progetto				4.000	-3.000	-1.700	0.000	1.700	3.000	3.000	4.000			
Dist. Parziali				0.000	3.000	3.000	0.000	1.700	4.000	0.000				

Prog. = 0+140.000
Q. Rf. = 19.000



Quote Terreno	35.468	33.467	33.477	33.475	33.445	33.445	33.459	33.390	33.401	33.401	33.401	33.444	33.489	33.417	33.435
Quote Progetto					33.503	33.503	33.503	33.503	33.503	33.503	33.503				
Dist. Progr. Progetto				4.000	-3.000	-1.700	0.000	1.700	3.000	3.000	4.000				
Dist. Parziali				0.000	3.000	3.000	0.000	1.700	4.000	0.000					

Prog. = 0+160.000
Q. Rf. = 18.000

COMMITTENTE:  **RFI**
RETE FERROVIARIA ITALIANA
GRUPPO FERROVIE DELLO STATO ITALIANE

PROGETTAZIONE:  **ITALFER**
S.p.A. - INFRASTRUTTURE FERROVIARIE

INFRASTRUTTURE FERROVIARIE STRATEGICHE DEFINITE DALLA LEGGE OGGETTIVO N. 443/01 e s.m.i.

S.O. PROGETTAZIONE LINEE, NODI E STRADE

PROGETTO DEFINITIVO

NODO DI BARI

BARI NORD - VARIANTE SANTO SPIRITO PALESE

NV - NUOVE VIABILITÀ
NV05 - Viabilità di accesso alla stazione S. Spirito Palese
Sezioni trasversali correnti - Tav. 1 di 8

SCALA: 1:200

COMMESSA LOTTO FASE ENTE TIPO DOC. OPERA/DISCIPLINA Progr. REV.

IADR 00 D 13 W9 NV0500 001 A

Rev.	Descrizione	Redatto	Data	Verificato	Data	Approvato	Data	Autorizzato	Data
A	Emissione esecutiva	A. Paoletti	Settembre 2023	C. Di Maggio	Settembre 2023	C. Di Maggio	Settembre 2023	V. Caporossi	Settembre 2023

File: IADR00D13WNV050001A.DWG n. Elab.: X