NV08
SEZIONE N.: 1
DIST.PREC.: 20.000
DIST.SUCC.: 20.000

Movimenti Terra	
Scotico	8.604 m
Scavo trincea	6.345 m³
Rilevato stradale	0.002 m³
Terreno vegetale	
Terreno vegetale	0.238 m³
Sovrastruttura	
Usura	6.502 m
Binder	6.502 m
Base	6.502 m
Fondazione	6.502 m
Supercompattato	6.502 m
Manufatti	
Cunetta cls	0.228 m³
Cordolo cls	0.034 m³
Fosso di guardia	0.576 m³

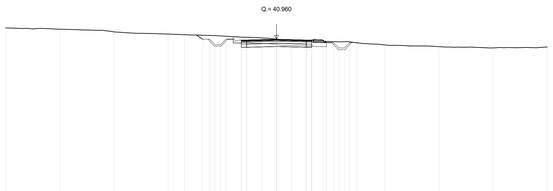

Prog. = 0+000.000

Q. Rif. = 25.000

Quote Terreno	41.684 41.638 41.448 41.375 41.335 41.296 41.257 41.218 41.179 41.139 41.136 41.132 41.078 40.960 40.878 40.869 40.831 40.791 40.753 40.715 40.675 40.635 40.436 40.283 40.163
Quote Progetto	41.375 40.968 40.968 40.968 40.968 40.968 40.891 40.891 40.891 40.891 40.891 40.891 40.891 40.891 40.891 40.891 40.891 40.891 40.891 40.891 40.891 40.891 40.891 40.891 40.891
Dist. Progr. Progetto	-8.485 -5.754 -4.754 -4.754 -4.754 -3.250 -2.750 -2.750 -1.375 0.000 1.375 2.750 2.750 2.750 3.250 3.250 4.754 4.754 4.754 4.754 5.254 6.754
Dist. Parziali	1.081 0.500 0.500 0.500 0.500 0.500 1.354 0.500 2.750 2.750 0.500 0.792 0.538 0.538 0.500 0.500 0.500 0.500 0.500 0.500 0.500 1.500 0.500

NV08
SEZIONE N.: 2
DIST.PREC.: 20.000
DIST.SUCC.: 20.000

Movimenti Terra	
Scotico	9.228 m
Scavo trincea	4.841 m³
Rilevato stradale	- m³
Terreno vegetale	
Terreno vegetale	0.492 m³
Sovrastruttura	
Usura	6.502 m
Binder	6.502 m
Base	6.502 m
Fondazione	6.502 m
Supercompattato	6.502 m
Manufatti	
Cunetta cls	- m³
Cordolo cls	0.069 m³
Fosso di guardia	0.576 m³

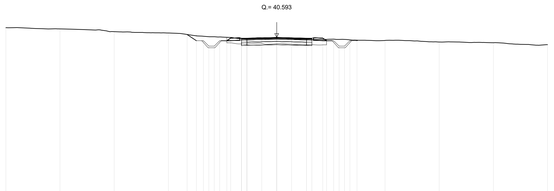

Prog. = 0+020.000

Q. Rif. = 24.000

Quote Terreno	41.449 41.374 41.120 41.000 40.857 40.795 40.786 40.786 40.786 40.634 40.533 40.511 40.469 40.429 40.419 40.405 40.405 40.405 40.405 40.405 40.335 40.311 40.169 40.104 39.927
Quote Progetto	40.857 40.795 40.786 40.786 40.786 40.634 40.658 40.658 40.658 40.658 40.658 40.658 40.658 40.658 40.658 40.658 40.658 40.658 40.658 40.658 40.658 40.658 40.658 40.658 40.658
Dist. Progr. Progetto	-7.268 -5.754 -4.754 -4.754 -4.754 -3.250 -2.750 -2.750 -1.375 -0.000 1.375 2.750 2.750 2.750 3.250 3.250 4.754 4.754 4.754 4.754 5.254 6.754
Dist. Parziali	0.854 0.500 0.500 0.500 0.500 0.500 0.792 0.500 2.750 2.750 0.500 0.915 0.538 0.538 0.500 0.500 0.500 0.500 0.500 0.500 0.500 1.500 0.500

NV08
SEZIONE N.: 3
DIST.PREC.: 20.000
DIST.SUCC.: 20.000

Movimenti Terra	
Scotico	9.228 m
Scavo trincea	4.368 m³
Rilevato stradale	- m³
Terreno vegetale	
Terreno vegetale	0.492 m³
Sovrastruttura	
Usura	6.502 m
Binder	6.502 m
Base	6.502 m
Fondazione	6.502 m
Supercompattato	6.502 m
Manufatti	
Cunetta cls	- m³
Cordolo cls	0.069 m³
Fosso di guardia	0.576 m³

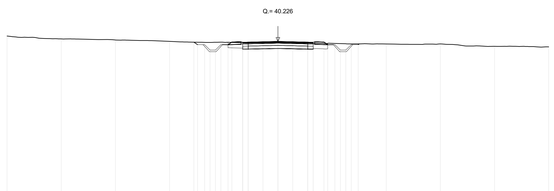

Prog. = 0+040.000

Q. Rif. = 24.000

Quote Terreno	40.748 40.452 40.353 40.228 40.182 40.131 40.125 40.121 40.121 40.121 40.121 40.121 40.121 40.121 40.121 40.121 40.121 40.121 40.121 40.121 40.121 40.121 40.121 40.121 40.121
Quote Progetto	40.121 40.121
Dist. Progr. Progetto	-7.414 -5.754 -4.754 -4.754 -4.754 -3.250 -2.750 -2.750 -1.375 -0.000 1.375 2.750 2.750 2.750 3.250 3.250 4.754 4.754 4.754 4.754 5.254 6.754 7.414
Dist. Parziali	0.505 0.500 0.500 0.500 0.500 0.500 0.792 0.500 2.750 2.750 0.500 0.915 0.538 0.538 0.500 0.500 0.500 0.500 0.500 0.500 0.500 1.500 0.500

NV08
SEZIONE N.: 4
DIST.PREC.: 20.000
DIST.SUCC.: 20.000

Movimenti Terra	
Scotico	9.228 m
Scavo trincea	3.590 m³
Rilevato stradale	- m³
Terreno vegetale	
Terreno vegetale	0.492 m³
Sovrastruttura	
Usura	6.502 m
Binder	6.502 m
Base	6.502 m
Fondazione	6.502 m
Supercompattato	6.502 m
Manufatti	
Cunetta cls	- m³
Cordolo cls	0.069 m³
Fosso di guardia	0.576 m³

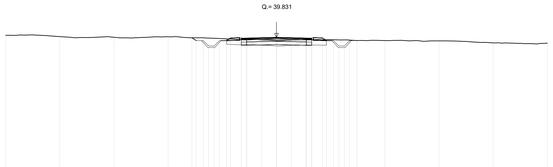

Prog. = 0+060.000

Q. Rif. = 24.000

Quote Terreno	40.911 39.994 39.926 39.979 39.797 39.791
Quote Progetto	39.797 39.797 39.797 39.797 39.797 39.797 39.831 39.831 39.831 39.831 39.831 39.831 39.831 39.831 39.831 39.831 39.831 39.831 39.831 39.831 39.831 39.831 39.831 39.831 39.831
Dist. Progr. Progetto	-7.414 -5.754 -4.754 -4.754 -4.754 -3.250 -2.750 -2.750 -1.375 -0.000 1.375 2.750 2.750 2.750 3.250 3.250 4.754 4.754 4.754 4.754 5.254 6.754 7.414
Dist. Parziali	0.915 0.500 0.500 0.500 0.500 0.500 0.792 0.500 2.750 2.750 0.500 0.915 0.538 0.538 0.500 0.500 0.500 0.500 0.500 0.500 0.500 1.500 0.500

NV08
SEZIONE N.: 5
DIST.PREC.: 20.000
DIST.SUCC.: 20.000

Movimenti Terra	
Scotico	8.000 m
Scavo trincea	5.356 m³
Rilevato stradale	- m³
Terreno vegetale	
Terreno vegetale	- m³
Sovrastruttura	
Usura	6.502 m
Binder	6.502 m
Base	6.502 m
Fondazione	6.502 m
Supercompattato	6.502 m
Manufatti	
Cunetta cls	0.456 m³
Cordolo cls	- m³
Fosso di guardia	0.576 m³

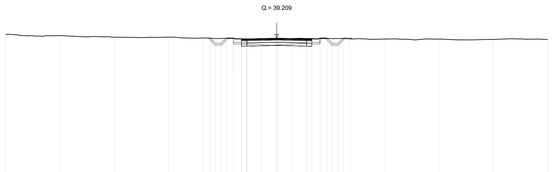

Prog. = 0+080.000

Q. Rif. = 23.000

Quote Terreno	39.668 39.439 39.298 39.297 39.216 39.175 39.111 39.075 39.155 39.175 39.175 39.175 39.209 39.175 39.148 39.175 39.175 39.175 39.175 39.175 39.175 39.175 39.175 39.129 39.125 39.091 39.093
Quote Progetto	39.216 39.216
Dist. Progr. Progetto	-7.681 -5.754 -4.754 -4.754 -4.754 -3.250 -2.750 -2.750 -1.375 -0.000 1.375 2.750 2.750 2.750 3.250 3.250 4.754 4.754 4.754 4.754 5.254 6.754 7.681
Dist. Parziali	0.467 0.500 0.500 0.500 0.500 0.500 0.792 0.500 2.750 2.750 0.500 0.915 0.538 0.538 0.500 0.500 0.500 0.500 0.500 0.500 0.500 1.500 0.500

NV08
SEZIONE N.: 6
DIST.PREC.: 20.000
DIST.SUCC.: 20.000

Movimenti Terra	
Scotico	8.000 m
Scavo trincea	7.792 m³
Rilevato stradale	- m³
Terreno vegetale	
Terreno vegetale	- m³
Sovrastruttura	
Usura	6.502 m
Binder	6.502 m
Base	6.502 m
Fondazione	6.502 m
Supercompattato	6.502 m
Manufatti	
Cunetta cls	0.456 m³
Cordolo cls	- m³
Fosso di guardia	0.576 m³

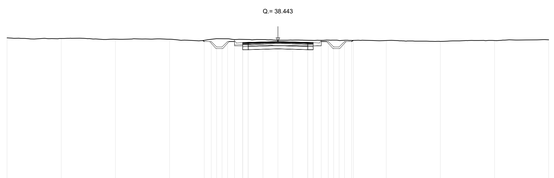

Prog. = 0+100.000

Q. Rif. = 22.000

Quote Terreno	38.792 38.731 38.669 38.668 38.635
Quote Progetto	38.635 38.635
Dist. Progr. Progetto	-8.032 -5.754 -4.754 -4.754 -4.754 -3.250 -2.750 -2.750 -1.375 -0.000 1.375 2.750 2.750 2.750 3.250 3.250 4.754 4.754 4.754 4.754 5.254 6.754 8.032
Dist. Parziali	0.608 0.500 0.500 0.500 0.500 0.500 0.792 0.500 2.750 2.750 0.500 1.354 0.500 0.500 0.500 0.500 0.500 0.500 0.500 0.500 0.500 1.500 0.500

NV08
SEZIONE N.: 7
DIST.PREC.: 20.000
DIST.SUCC.: 20.599

Movimenti Terra	
Scotico	8.000 m
Scavo trincea	9.404 m³
Rilevato stradale	- m³
Terreno vegetale	
Terreno vegetale	- m³
Sovrastruttura	
Usura	6.502 m
Binder	6.502 m
Base	6.502 m
Fondazione	6.502 m
Supercompattato	6.502 m
Manufatti	
Cunetta cls	0.456 m³
Cordolo cls	- m³
Fosso di guardia	0.576 m³

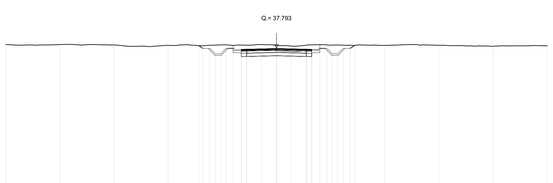

Prog. = 0+120.000

Q. Rif. = 21.000

Quote Terreno	38.160 38.157 38.112 38.083 38.126 38.077 38.069 38.016 38.127 38.127 38.127 38.127 38.127 38.127 38.127 38.127 38.127 38.127 38.127 38.127 38.127 38.127 38.127 38.081 38.090 37.997 38.014
Quote Progetto	38.127 37.793
Dist. Progr. Progetto	-8.334 -7.414 -5.754 -4.754 -4.754 -4.754 -3.250 -2.750 -2.750 -1.375 -0.000 1.375 2.750 2.750 2.750 3.250 3.250 4.754 4.754 4.754 4.754 5.254 6.754 8.334
Dist. Parziali	0.915 0.500 0.500 0.500 0.500 0.500 0.792 0.500 2.750 2.750 0.500 1.354 0.500 0.500 0.500 0.500 0.500 0.500 0.500 0.500 0.500 1.500 0.500 0.914

NV08
SEZIONE N.: 8
DIST.PREC.: 20.599
DIST.SUCC.: 00.000

Movimenti Terra	
Scotico	8.000 m
Scavo trincea	6.148 m³
Rilevato stradale	- m³
Terreno vegetale	
Terreno vegetale	- m³
Sovrastruttura	
Usura	6.502 m
Binder	6.502 m
Base	6.502 m
Fondazione	6.502 m
Supercompattato	6.502 m
Manufatti	
Cunetta cls	0.456 m³
Cordolo cls	- m³
Fosso di guardia	0.576 m³

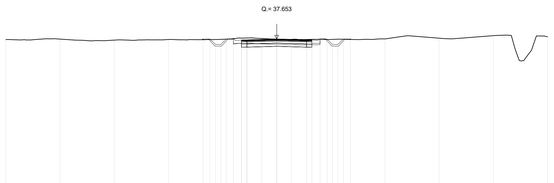

Prog. = 0+140.599

Q. Rif. = 20.000

Quote Terreno	37.619 37.655 37.561 37.620 37.603 37.618 37.618 37.618 37.618 37.618 37.618 37.618 37.716 37.653 37.655 37.618 37.633 37.633 37.633 37.633 37.633 37.633 37.633 37.680 37.740 37.979
Quote Progetto	37.633 37.633
Dist. Progr. Progetto	-7.784 -7.414 -5.754 -4.754 -4.754 -4.754 -3.250 -2.750 -2.750 -1.375 0.000 1.375 2.750 2.750 2.750 3.250 3.250 4.754 4.754 4.754 4.754 5.254 6.754 7.813
Dist. Parziali	0.915 0.500 0.500 0.500 0.500 0.500 0.792 0.500 2.750 2.750 0.500 1.354 0.500 0.500 0.500 0.500 0.500 0.500 0.500 0.500 0.500 1.500 0.500

COMMITTENTE:

RFI RETE FERROVIARIA ITALIANA
GRUPPO FERROVIE DELLO STATO ITALIANE

PROGETTAZIONE:

ITALFERR
GRUPPO FERROVIE DELLO STATO ITALIANE

INFRASTRUTTURE FERROVIARIE STRATEGICHE DEFINITE DALLA LEGGE OBIETTIVO N. 443/01 e s.m.i.

S.O. PROGETTAZIONE LINEE, NODI E STRADE

PROGETTO DEFINITIVO

NODO DI BARI

BARI NORD - VARIANTE SANTO SPIRITO PALESE

NV - NUOVE VIABILITÀ

NV08 - Viabilità di accesso al piazzale PT09
Sezioni trasversali correnti

SCALA: 1:200

COMMESSA	LOTTO	FASE	ENTE	TIPO DOC.	OPERA/DISCIPLINA	PROGR.	REV.
IAR	00	D	13	W9	NV0800	001	B

Rev.	Descrizione	Redatto	Data	Verificato	Data	Approvato	Data	Autorizzato Data
A	Emissione esecutiva	A.Pulsoni	31/07/2023	M.Molinari	31/07/2023	G. Drosaggio	31/07/2023	V.CONFORTI Settembre 2023
B	Emissione PD per AI	A. Pulsoni	Settembre 2023	M.Molinari - I.Novelli	Settembre 2023	G. Drosaggio	Settembre 2023	ITALFERR S.p.A. Ing. Vincenzo CONFORTI Ordine degli Ingegneri della Provincia di Napoli n. 9724

File: IAR00D13W9NV0800001B.DWG

n. Elab.: X