NV13
SEZIONE N.: 10
DIST.PREC.: 20.000
DIST.SUCC.: 20.000

Movimenti Terra	
Scotico	11.728 m
Scavo trincea	1.369 m^3
Rilevato stradale	0.961 m^3
Terreno vegetale	
Terreno vegetale	0.976 m^3
Sovrastruttura	
Usura	8.492 m
Binder	8.492 m
Base	8.492 m
Fondazione	8.618 m
Supercompattato	10.033 m
Manufatti	
Cunetta cls	- m^3
Cordolo cls	0.070 m^3
Fosso di guardia	0.576 m^3

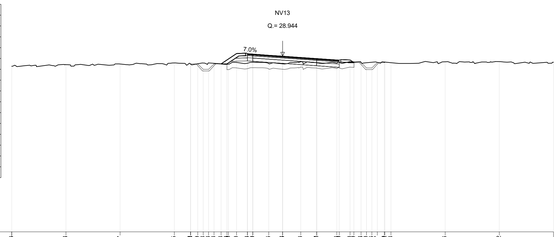

Prog. = 0+180.000

Q. Rif. = 12.728

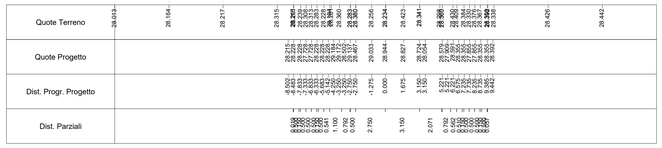

NV13
SEZIONE N.: 11
DIST.PREC.: 20.000
DIST.SUCC.: 20.000

Movimenti Terra	
Scotico	10.269 m
Scavo trincea	0.185 m^3
Rilevato stradale	1.848 m^3
Terreno vegetale	
Terreno vegetale	1.067 m^3
Sovrastruttura	
Usura	6.901 m
Binder	6.901 m
Base	6.901 m
Fondazione	9.110 m
Supercompattato	9.985 m
Manufatti	
Cunetta cls	- m^3
Cordolo cls	0.070 m^3
Fosso di guardia	0.576 m^3

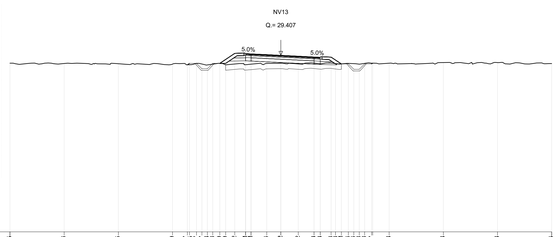

Prog. = 0+200.000

Q. Rif. = 13.111

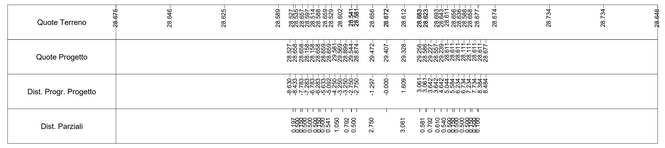

NV13
SEZIONE N.: 12
DIST.PREC.: 20.000
DIST.SUCC.: 20.000

Movimenti Terra	
Scotico	10.762 m
Scavo trincea	0.118 m^3
Rilevato stradale	4.357 m^3
Terreno vegetale	
Terreno vegetale	1.400 m^3
Sovrastruttura	
Usura	6.597 m
Binder	6.597 m
Base	6.597 m
Fondazione	8.807 m
Supercompattato	9.678 m
Manufatti	
Cunetta cls	- m^3
Cordolo cls	0.070 m^3
Fosso di guardia	0.576 m^3

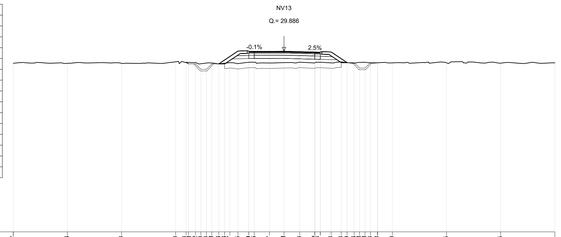

Prog. = 0+220.000

Q. Rif. = 13.213

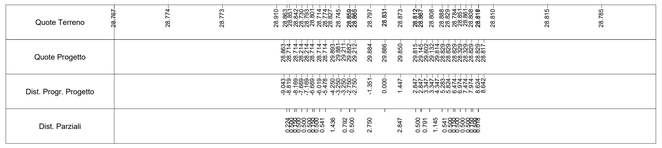

NV13
SEZIONE N.: 13
DIST.PREC.: 20.000
DIST.SUCC.: 20.000

Movimenti Terra	
Scotico	10.813 m
Scavo trincea	0.032 m^3
Rilevato stradale	5.346 m^3
Terreno vegetale	
Terreno vegetale	1.454 m^3
Sovrastruttura	
Usura	6.502 m
Binder	6.502 m
Base	6.502 m
Fondazione	8.711 m
Supercompattato	9.583 m
Manufatti	
Cunetta cls	- m^3
Cordolo cls	0.070 m^3
Fosso di guardia	0.576 m^3

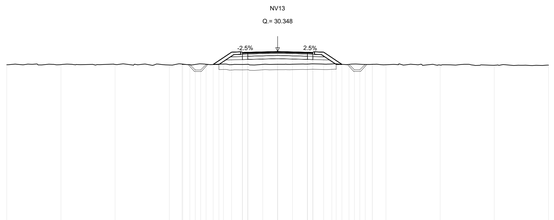

Prog. = 0+240.000

Q. Rif. = 13.641

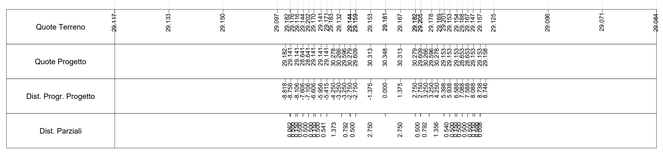

NV13
SEZIONE N.: 14
DIST.PREC.: 20.000
DIST.SUCC.: 20.000

Movimenti Terra	
Scotico	9.582 m
Scavo trincea	0.016 m^3
Rilevato stradale	1.856 m^3
Terreno vegetale	
Terreno vegetale	1.017 m^3
Sovrastruttura	
Usura	6.502 m
Binder	6.502 m
Base	6.502 m
Fondazione	8.711 m
Supercompattato	9.583 m
Manufatti	
Cunetta cls	- m^3
Cordolo cls	0.070 m^3
Fosso di guardia	0.576 m^3

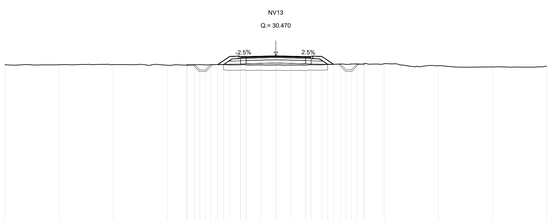

Prog. = 0+260.000

Q. Rif. = 14.160



COMMITTENTE:

RFI RETE FERROVIARIA ITALIANA
GRUPPO FERROVIE DELLO STATO ITALIANE

PROGETTAZIONE:

ITALFERR
GRUPPO FERROVIE DELLO STATO ITALIANE

INFRASTRUTTURE FERROVIARIE STRATEGICHE DEFINITE DALLA LEGGE OBIETTIVO N. 443/01 e s.m.i.

S.O. PROGETTAZIONE LINEE, NODI E STRADE

PROGETTO DEFINITIVO

NODO DI BARI

BARI NORD - VARIANTE SANTO SPIRITO PALESE

NV - NUOVE VIABILITÀ

NV13 - Viabilità di accesso al piazzale PT04
Sezioni trasversali correnti - Tavola 2 di 2

SCALA: 1:200

COMMESSA	LOTTO	FASE	ENTE	TIPO DOC.	OPERA/DISCIPLINA	PROGR.	REV.
IADR	00	D	13	W9	NV1300	002	A

Rev.	Descrizione	Redatto	Data	Verificato	Data	Approvato	Data	Autorizzato Data
A	Emissione esecutiva	A.Pulsoni	Settembre 2023	Modinari - Morelli	Settembre 2023	G. Dimaggio	Settembre 2023	V.CONFORTI Settembre 2023

ITALFERR S.p.A. Dott. Ing. Vincenzo CONFORTI Ordine Ing. Roma n. 18506

File: IADR00D13W9NV1300002A

n. Elab.: X