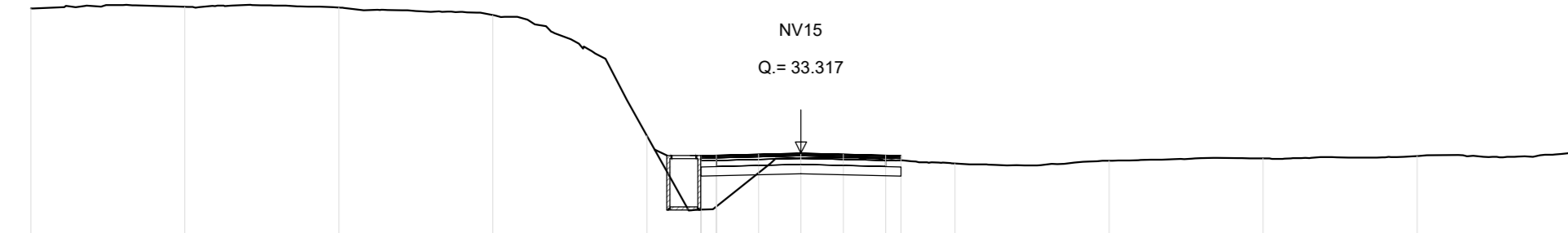


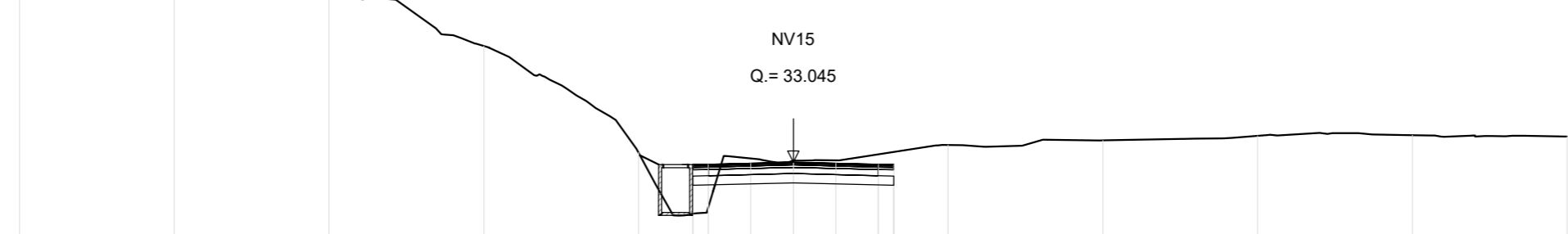
Movimenti Terra	
Scavo	6.900 m³
Riporto in sede	2.300 m³
Risultato scavo	1.800 m³
Terrreno vegetale	
Terreno vegetale	- m³
Scivoli/struttura	
Lavori	
Lavori	6.500 m
Base	6.500 m
Base	6.500 m
Pavimento	6.500 m
Supercompato	6.500 m
Manufatti	
Cantile da	- m³
Cantile su	- m³
Fondo di guardia	- m³



Prog. = 0+190.000
Q. R.F. = 16.000

Quote Terreno	38.032	38.097	38.044	37.792	33.862	31.662	31.662	31.662	33.074	33.074	33.142	33.217
Quote Progetto						32.904	32.904	32.904	33.679	33.679	33.146	33.074
Dist. Progr. Progetto						-2.750	-2.750	-2.750	0.000	0.000	1.376	1.376
Dist. Parziali					0.000	2.750	2.750	2.750	0.000	2.750	4.126	5.502

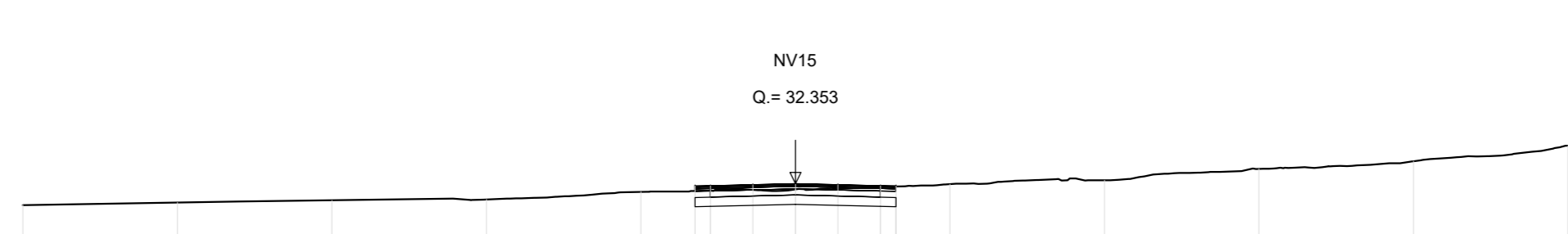
Movimenti Terra	
Scavo	6.900 m³
Riporto in sede	1.875 m³
Risultato scavo	1.875 m³
Terrreno vegetale	
Terreno vegetale	- m³
Scivoli/struttura	
Lavori	
Lavori	6.500 m
Base	6.500 m
Base	6.500 m
Pavimento	6.500 m
Supercompato	6.500 m
Manufatti	
Cantile da	- m³
Cantile su	- m³
Fondo di guardia	- m³



Prog. = 0+200.000
Q. R.F. = 16.000

Quote Terreno	38.940	38.900	38.557	38.798	33.353	31.322	31.322	31.322	33.164	33.164	33.091	33.103	33.074	33.000	32.746	33.894	33.916
Quote Progetto						32.904	32.904	32.904	33.011	33.011	33.045	33.103	33.074	33.000	32.904	33.894	33.916
Dist. Progr. Progetto						-2.750	-2.750	-2.750	0.000	0.000	1.376	1.376	1.376	0.000	0.000	1.376	1.376
Dist. Parziali					0.000	2.750	2.750	2.750	0.000	0.000	1.376	2.752	4.128	4.128	4.128	5.504	6.880

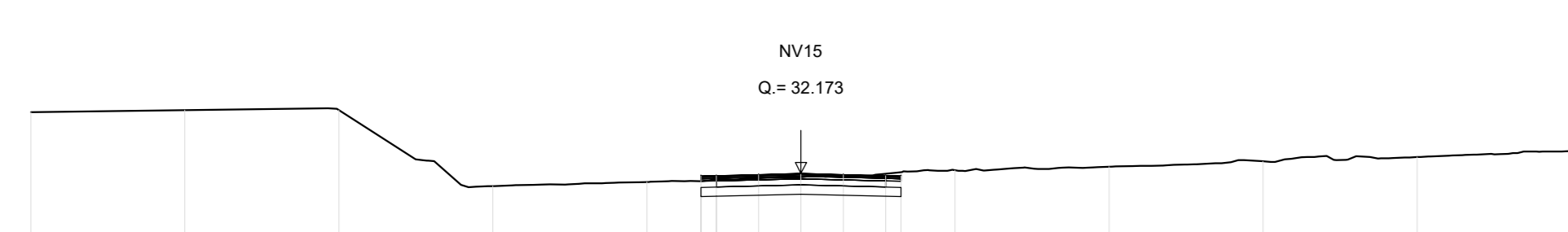
Movimenti Terra	
Scavo	6.900 m³
Riporto in sede	3.436 m³
Risultato scavo	- m³
Terrreno vegetale	
Terreno vegetale	- m³
Scivoli/struttura	
Lavori	
Lavori	6.500 m
Base	6.500 m
Base	6.500 m
Pavimento	6.500 m
Supercompato	6.500 m
Manufatti	
Cantile da	- m³
Cantile su	- m³
Fondo di guardia	- m³



Prog. = 0+220.000
Q. R.F. = 16.000

Quote Terreno	31.662	31.726	31.811	31.840	32.008	32.112	32.112	32.112	32.114	32.114	32.114	32.114	32.114	32.114	32.114	32.665	32.667	33.074
Quote Progetto						32.904	32.904	32.904	32.904	32.904	32.904	32.904	32.904	32.904	32.904	32.665	32.667	33.074
Dist. Progr. Progetto						-2.750	-2.750	-2.750	-2.750	-2.750	-2.750	-2.750	-2.750	-2.750	-2.750	0.000	0.000	0.000
Dist. Parziali					0.000	2.750	2.750	2.750	2.750	2.750	2.750	2.750	2.750	2.750	2.750	2.750	2.750	2.750

Movimenti Terra	
Scavo	6.900 m³
Riporto in sede	3.800 m³
Risultato scavo	- m³
Terrreno vegetale	
Terreno vegetale	- m³
Scivoli/struttura	
Lavori	
Lavori	6.500 m
Base	6.500 m
Base	6.500 m
Pavimento	6.500 m
Supercompato	6.500 m
Manufatti	
Cantile da	- m³
Cantile su	- m³
Fondo di guardia	- m³



Prog. = 0+224.880
Q. R.F. = 16.000

Quote Terreno	34.662	34.214	34.236	31.703	31.900	31.900	31.900	31.900	32.018	32.018	32.018	32.018	32.018	32.018	32.018	32.394	32.571	32.707
Quote Progetto						32.904	32.904	32.904	32.904	32.904	32.904	32.904	32.904	32.904	32.904	32.394	32.571	32.707
Dist. Progr. Progetto						-2.750	-2.750	-2.750	-2.750	-2.750	-2.750	-2.750	-2.750	-2.750	-2.750	0.000	0.000	0.000
Dist. Parziali					0.000	2.750	2.750	2.750	2.750	2.750	2.750	2.750	2.750	2.750	2.750	2.750	2.750	2.750

COMMITTENTE:

RFI
RETE FERROVIARIA ITALIANA
GRUPPO FERROVIE DELLO STATO ITALIANE

PROGETTAZIONE:

ITALFERR
GRUPPO FERROVIE DELLO STATO ITALIANE

INFRASTRUTTURE FERROVIARIE STRATEGICHE DEFINITE DALLA
LEGGE OBIETTIVO N. 443/01 e s.m.i.

S.O. PROGETTAZIONE LINEE, NODI E STRADE

PROGETTO DEFINITIVO

NODO DI BARI

BARI NORD - VARIANTE SANTO SPIRITO PALESE

NV - NUOVE VIABILITÀ

NV15 - Viabilità di accesso al piazzale PT06
Sezioni trasversali correnti - Tav. 2 di 2

SCALA:
1:200

COMMESSA LOTTO FASE ENTE TIPO DOC. OPERA/DISCIPLINA PROGR. REV.

IADR 00 D 13 W9 NV1500 002 A

Rev.	Descrizione	Redatto	Data	Verificato	Data	Approvato	Data	Autorizzato Data
A	Emissione esecutiva	A.Pizzetti	Settembre 2022	M. Di Stefano	Settembre 2022	C. Di Maggio	Settembre 2022	V. Corbelli Settembre 2022

File: IADR00D13W9NV1500002A.DWG n. Elab.: X