NV16B
SEZIONE N.: 1
DIST.PREC.: 00.000
DIST.SUCC.: 20.000

Movimenti Terra	
Scotico	5.330 m
Scavo trincea	1.286 m²
Rilevato stradale	- m²
Terreno vegetale	
Terreno vegetale	0.123 m²
Sovrastruttura	
Usura	4.001 m
Binder	4.001 m
Base	4.001 m
Fondazione	4.001 m
Supercompattato	- m
Manufatti	
Cunetta cls	- m²
Cordolo cls	0.036 m²
Fosso di guardia	- m²

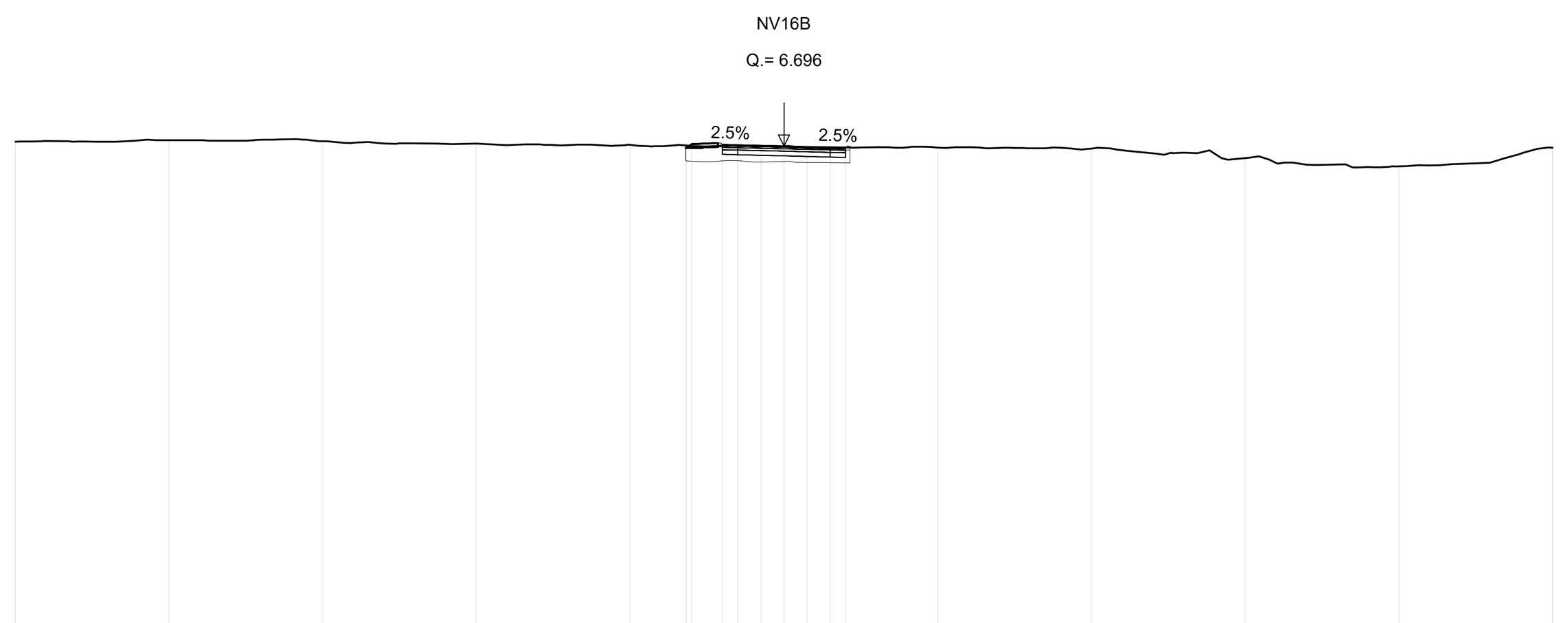

Prog. = 0+000.000

Q. Rif. = -9.002

Quote Terreno	6.836 6.885 6.852 6.779 6.733 6.715 6.702 6.715 6.717 6.680 6.696 6.662 6.654 6.648 6.648 6.616 6.306 6.036
Quote Progetto	6.637 6.758 6.746 6.734 6.414 6.715 6.696 6.678 6.659 6.339 6.646
Dist. Progr. Progetto	-3.182 -3.000 -2.000 -1.500 -1.500 -0.750 0.000 0.750 1.500 1.500 2.000
Dist. Parziali	0.562 0.620 0.500 1.500 1.500 0.500 0.620

NV16B
SEZIONE N.: 2
DIST.PREC.: 20.000
DIST.SUCC.: 20.000

Movimenti Terra	
Scotico	6.071 m
Scavo trincea	2.096 m²
Rilevato stradale	- m²
Terreno vegetale	
Terreno vegetale	0.238 m²
Sovrastruttura	
Usura	4.001 m
Binder	4.001 m
Base	4.757 m
Fondazione	4.996 m
Supercompattato	- m
Manufatti	
Cunetta cls	- m²
Cordolo cls	0.036 m²
Fosso di guardia	0.288 m²

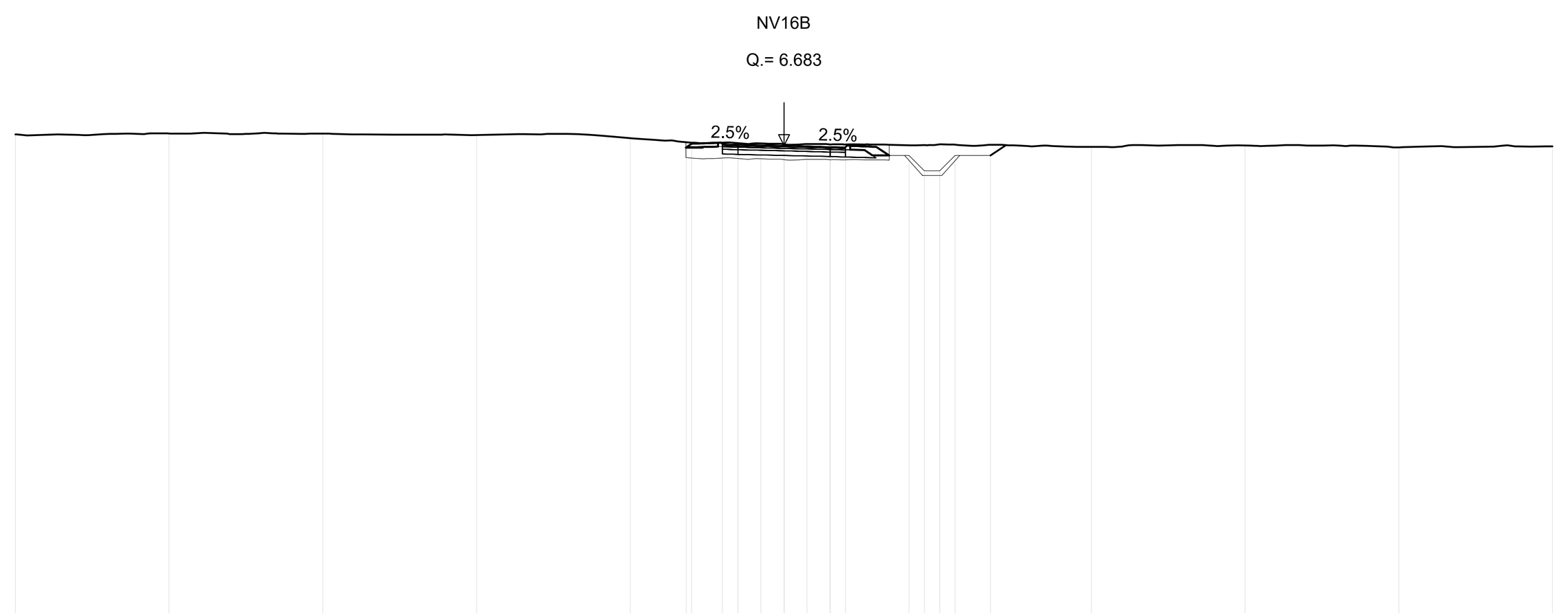

Prog. = 0+020.000

Q. Rif. = -8.712

Quote Terreno	7.048 7.080 7.073 7.029 6.925 6.785 6.780 6.778 6.764 6.756 6.728 6.735 6.724 6.721 6.696 6.698 6.725 6.717 6.711 6.642 6.688 6.628
Quote Progetto	6.624 6.745 6.733 6.721 6.401 6.702 6.683 6.665 6.646 6.326 6.633 6.365 6.865 6.865 6.365 6.365
Dist. Progr. Progetto	-3.182 -3.000 -2.000 -1.500 -1.500 -0.750 0.000 0.750 1.500 1.500 2.000
Dist. Parziali	0.562 0.620 0.500 1.500 1.500 0.500 0.620 0.374

NV16B
SEZIONE N.: 3
DIST.PREC.: 20.000
DIST.SUCC.: 20.000

Movimenti Terra	
Scotico	5.973 m
Scavo trincea	0.279 m²
Rilevato stradale	0.011 m²
Terreno vegetale	
Terreno vegetale	0.414 m²
Sovrastruttura	
Usura	4.001 m
Binder	4.001 m
Base	5.514 m
Fondazione	5.996 m
Supercompattato	- m
Manufatti	
Cunetta cls	- m²
Cordolo cls	0.036 m²
Fosso di guardia	0.288 m²

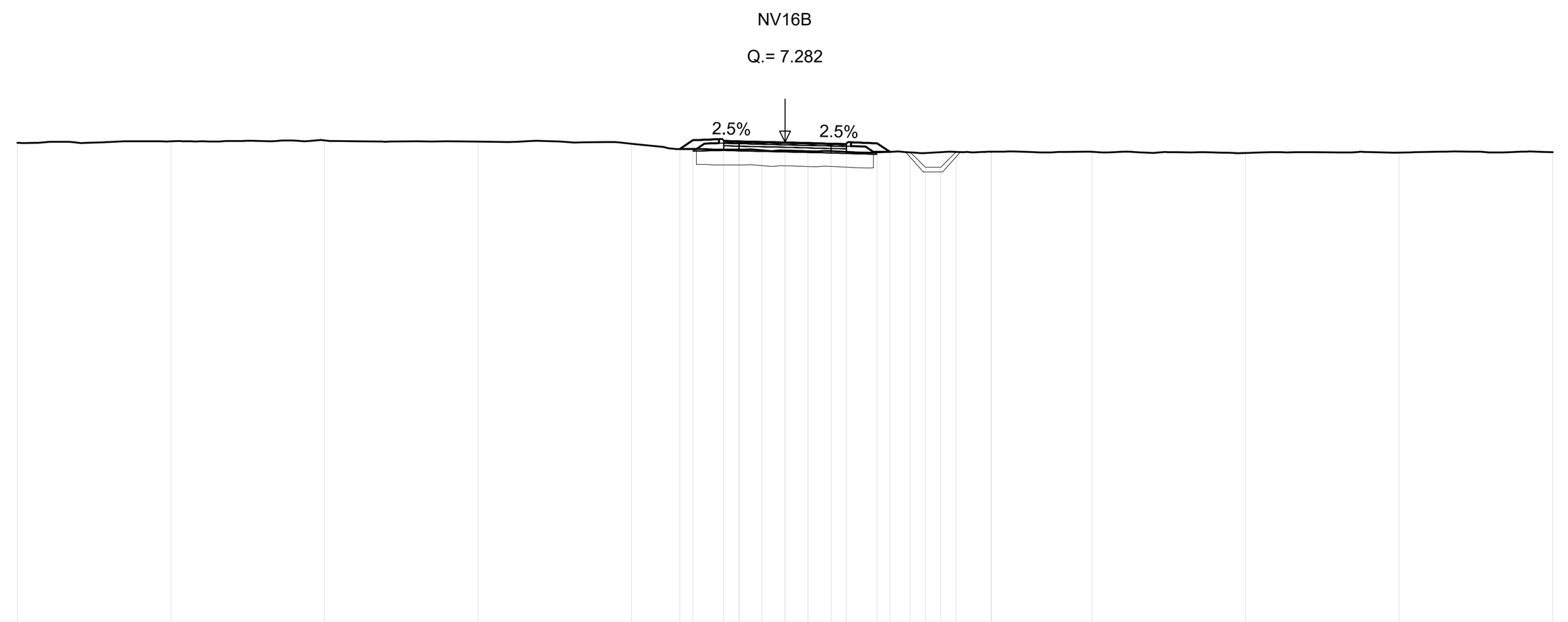

Prog. = 0+040.000

Q. Rif. = -8.536

Quote Terreno	7.260 7.311 7.338 7.296 7.227 7.057 7.057 7.037 7.039 7.015 7.008 6.987 6.992 6.967 6.948 6.964 6.946 6.925 6.952 6.962 6.967 6.967 6.931 6.939
Quote Progetto	7.057 7.344 7.057 7.332 7.320 7.000 7.301 7.282 7.263 7.245 6.925 7.232 6.964 7.244 6.964 6.964 6.464 6.464 6.964 6.964 6.967
Dist. Progr. Progetto	-3.430 -3.000 -2.889 -2.000 -1.500 -1.500 -0.750 0.000 0.750 1.500 1.500 2.000 2.879 3.000 3.420 4.070 4.570 5.070 5.570 6.720 6.725
Dist. Parziali	0.436 [illegible] 0.620 0.500 1.500 1.500 0.500 0.620 [illegible] 0.500 0.500 0.500 0.150 1.000 0.005

NV16B
SEZIONE N.: 4
DIST.PREC.: 20.000
DIST.SUCC.: 20.000

Movimenti Terra	
Scotico	8.408 m
Scavo trincea	1.503 m²
Rilevato stradale	0.480 m²
Terreno vegetale	
Terreno vegetale	0.644 m²
Sovrastruttura	
Usura	6.002 m
Binder	6.002 m
Base	7.513 m
Fondazione	7.991 m
Supercompattato	- m
Manufatti	
Cunetta cls	- m²
Cordolo cls	0.036 m²
Fosso di guardia	0.288 m²

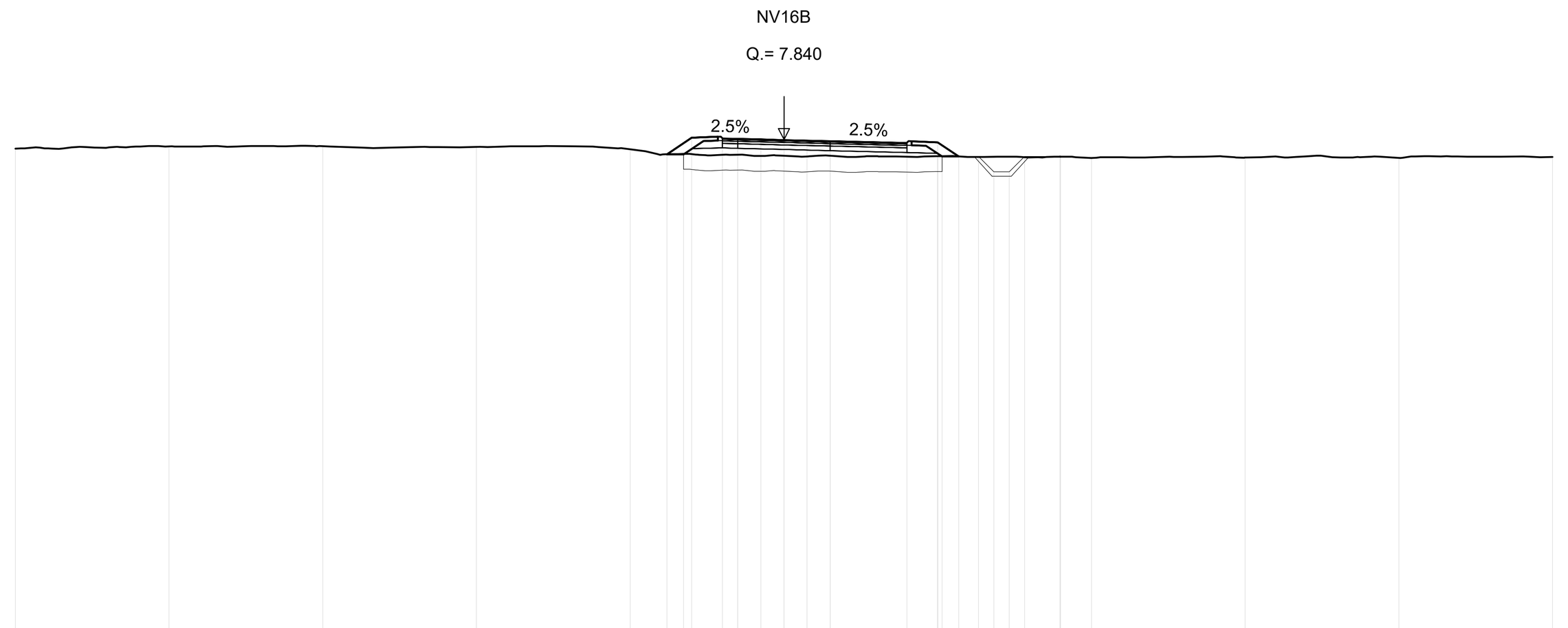

Prog. = 0+060.000

Q. Rif. = -8.202

Quote Terreno	7.549 7.619 7.626 7.602 7.526 7.363 7.381 7.370 7.346 7.351 7.312 7.319 7.294 7.318 7.283 7.300 7.302 7.298 7.279 7.281 7.284 7.266 7.287 7.241 7.257 7.244 7.278
Quote Progetto	7.363 7.363 7.902 7.890 7.877 7.557 7.858 7.840 7.821 7.802 7.482 7.740 7.752 7.298 7.298 7.297 6.797 6.797 7.297 7.297 7.287
Dist. Progr. Progetto	-3.808 -3.267 -3.000 -2.000 -1.500 -1.500 -0.750 0.000 0.750 1.500 1.500 4.000 5.000 5.140 5.681 6.331 6.831 7.331 7.831 8.981 8.996
Dist. Parziali	0.541 [illegible] 0.620 0.500 1.500 1.500 2.500 0.620 [illegible] 0.500 0.500 0.500 0.150 1.000 0.015

NV16B
SEZIONE N.: 5
DIST.PREC.: 20.000
DIST.SUCC.: 20.000

Movimenti Terra	
Scotico	6.371 m
Scavo trincea	- m²
Rilevato stradale	0.000 m²
Terreno vegetale	
Terreno vegetale	0.625 m²
Sovrastruttura	
Usura	4.001 m
Binder	4.001 m
Base	5.513 m
Fondazione	5.991 m
Supercompattato	- m
Manufatti	
Cunetta cls	- m²
Cordolo cls	0.036 m²
Fosso di guardia	0.288 m²

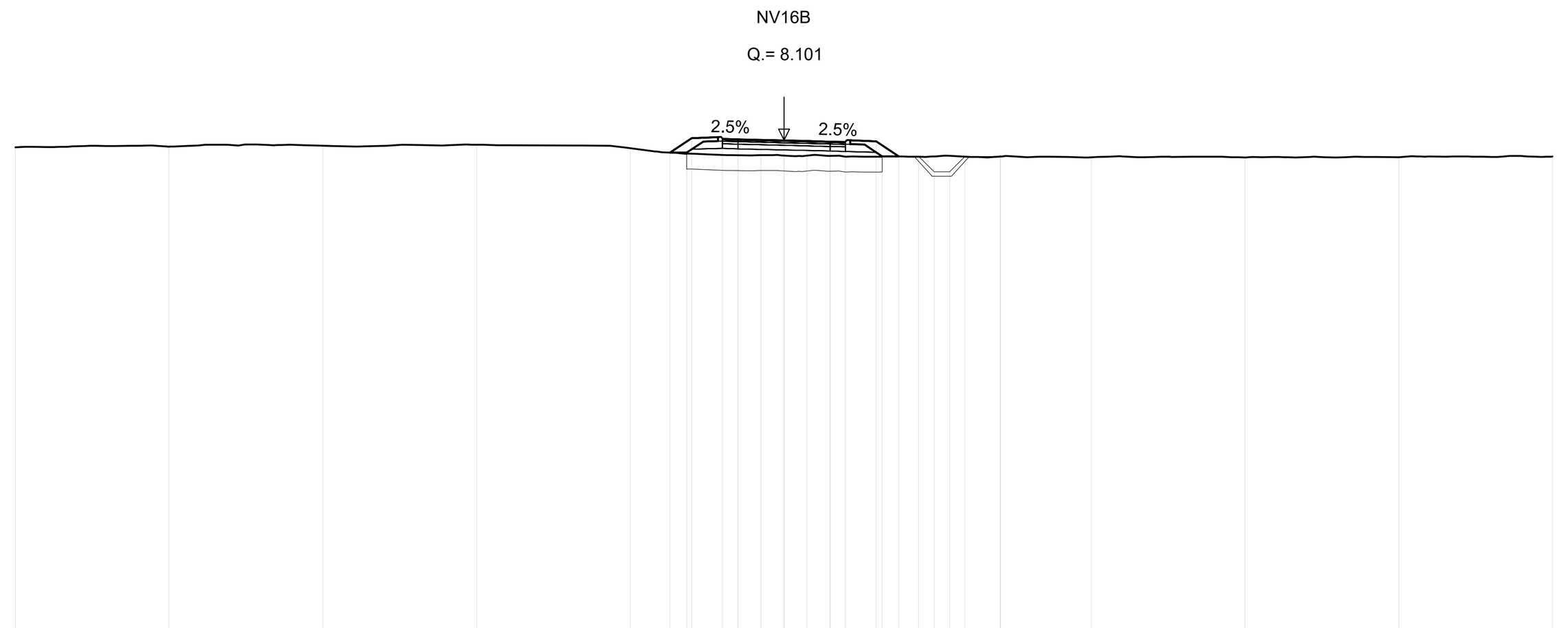

Prog. = 0+080.000

Q. Rif. = -7.926

Quote Terreno	7.870 7.888 7.919 7.954 7.840 7.695 7.659 7.658 7.621 7.612 7.615 7.599 7.598 7.591 7.566 7.562 7.566 7.574 7.558 7.574 7.569 7.589 7.560 7.565 7.541 7.535 7.545
Quote Progetto	7.695 7.695 8.163 8.151 8.139 7.819 8.120 8.101 8.083 8.064 7.744 8.051 8.063 7.574 7.574 7.574 7.074 7.074 7.574 7.574 7.566
Dist. Progr. Progetto	-3.703 -3.162 -3.000 -2.000 -1.500 -1.500 -0.750 0.000 0.750 1.500 1.500 2.000 3.000 3.193 3.734 4.384 4.884 5.384 5.884 7.034 7.045
Dist. Parziali	0.541 [illegible] 0.620 0.500 1.500 1.500 0.500 0.620 [illegible] 0.500 0.500 0.500 0.150 1.000 0.011

NV16B
SEZIONE N.: 6
DIST.PREC.: 20.000
DIST.SUCC.: 17.766

Movimenti Terra	
Scotico	6.093 m
Scavo trincea	0.002 m²
Rilevato stradale	0.598 m²
Terreno vegetale	
Terreno vegetale	0.531 m²
Sovrastruttura	
Usura	4.001 m
Binder	4.001 m
Base	5.529 m
Fondazione	5.991 m
Supercompattato	- m
Manufatti	
Cunetta cls	- m²
Cordolo cls	0.070 m²
Fosso di guardia	0.576 m²

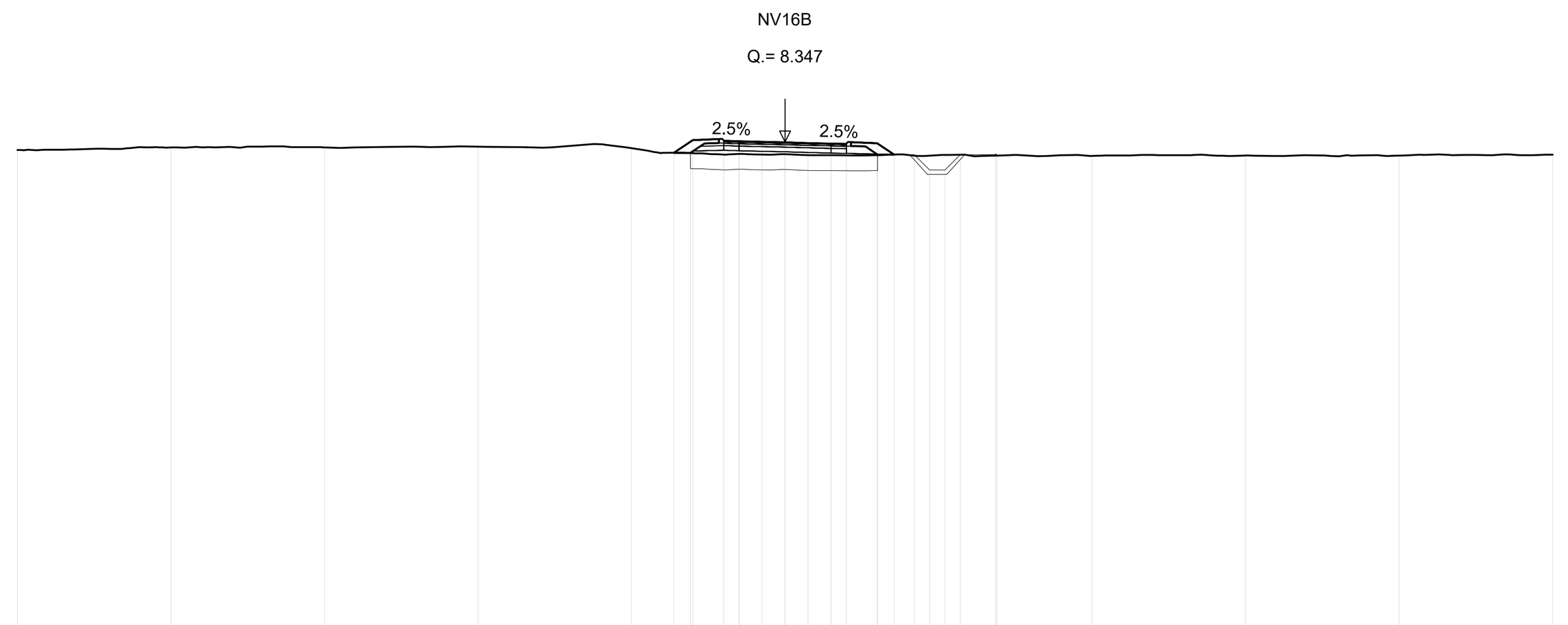

Prog. = 0+100.000

Q. Rif. = -7.561

Quote Terreno	8.088 8.170 8.173 8.194 8.146 7.996 7.983 7.979 7.939 7.963 7.938 7.950 7.922 7.919 7.913 7.919 7.939 7.901 7.904 7.927 7.935 7.904 7.892 7.905 7.905
Quote Progetto	7.996 7.996 8.409 8.397 8.385 8.065 8.366 8.347 8.328 8.310 7.990 8.297 8.309 7.939 7.939 7.939 7.439 7.439 7.939 7.939 7.906
Dist. Progr. Progetto	-3.619 -3.079 -3.000 -2.000 -1.500 -1.500 -0.750 0.000 0.750 1.500 1.500 2.000 3.000 3.015 3.556 4.206 4.706 5.206 5.706 6.856 6.905
Dist. Parziali	0.540 [illegible] 0.620 0.500 1.500 1.500 0.500 0.620 [illegible] 0.500 0.500 0.500 0.150 1.000 0.049

NV16B
SEZIONE N.: 7
DIST.PREC.: 17.776
DIST.SUCC.: 20.000

Movimenti Terra	
Scotico	6.365 m
Scavo trincea	3.767 m²
Rilevato stradale	1.553 m²
Terreno vegetale	
Terreno vegetale	0.232 m²
Sovrastruttura	
Usura	4.001 m
Binder	4.001 m
Base	4.001 m
Fondazione	4.001 m
Supercompattato	- m
Manufatti	
Cunetta cls	- m²
Cordolo cls	0.036 m²
Fosso di guardia	- m²



Prog. = 0+117.776

Q. Rif. = -6.769

Quote Terreno	8.368 8.448 8.539 8.624 8.684 8.690 8.692 8.699 8.700 8.720 8.717 8.714 8.713 8.710 8.714 8.715 8.727 8.670 8.664 8.494 8.478 8.424 8.353 8.233 8.292
Quote Progetto	8.782 8.770 8.758 8.438 8.739 8.720 8.726 8.701 8.683 8.363 8.670 8.682 8.745 8.425 8.775 8.804 8.833 8.863 8.543
Dist. Progr. Progetto	-3.000 -2.000 -1.500 -1.500 -0.750 -0.000 0.549 0.750 1.500 1.500 2.000 3.000 3.794 3.794 8.661 13.528 18.396 23.263 23.263
Dist. Parziali	0.620 0.500 1.500 0.549 0.951 0.500 0.620 1.174 9.734 9.735

COMMITTENTE:

RFI RETE FERROVIARIA ITALIANA
GRUPPO FERROVIE DELLO STATO ITALIANE

PROGETTAZIONE:

ITALFERR
GRUPPO FERROVIE DELLO STATO ITALIANE

INFRASTRUTTURE FERROVIARIE STRATEGICHE DEFINITE DALLA LEGGE OBIETTIVO N. 443/01 e s.m.i.

S.O. PROGETTAZIONE LINEE, NODI E STRADE

PROGETTO DEFINITIVO

NODO DI BARI

BARI NORD - VARIANTE SANTO SPIRITO PALESE

NV - NUOVE VIABILITÀ

NV16A-NV16B - Nuove viabilità alla pk 10+450
Sezioni trasversali correnti - Tavola 4 di 4

SCALA: 1:200

COMMESSA	LOTTO	FASE	ENTE	TIPO DOC.	OPERA/DISCIPLINA	PROGR.	REV.
IADR	00	D	13	W9	NV1600	004	A

Rev.	Descrizione	Redatto	Data	Verificato	Data	Approvato	Data	Autorizzato Data
A	Emissione esecutiva	A.Polastri	Settembre 2023	Molinari - Morelli	Settembre 2023	G. Dimaggio	Settembre 2023	V.CONFORTI Settembre 2023

ITALFERR S.p.A. U.O. PROGETTAZIONE LINEE E NODI Dott. Ing. Vincenzo CONFORTI Ordine degli Ingegneri di Viterbo N. 499

File: IADR00D13W9NV1600004A | n. Elab.: X