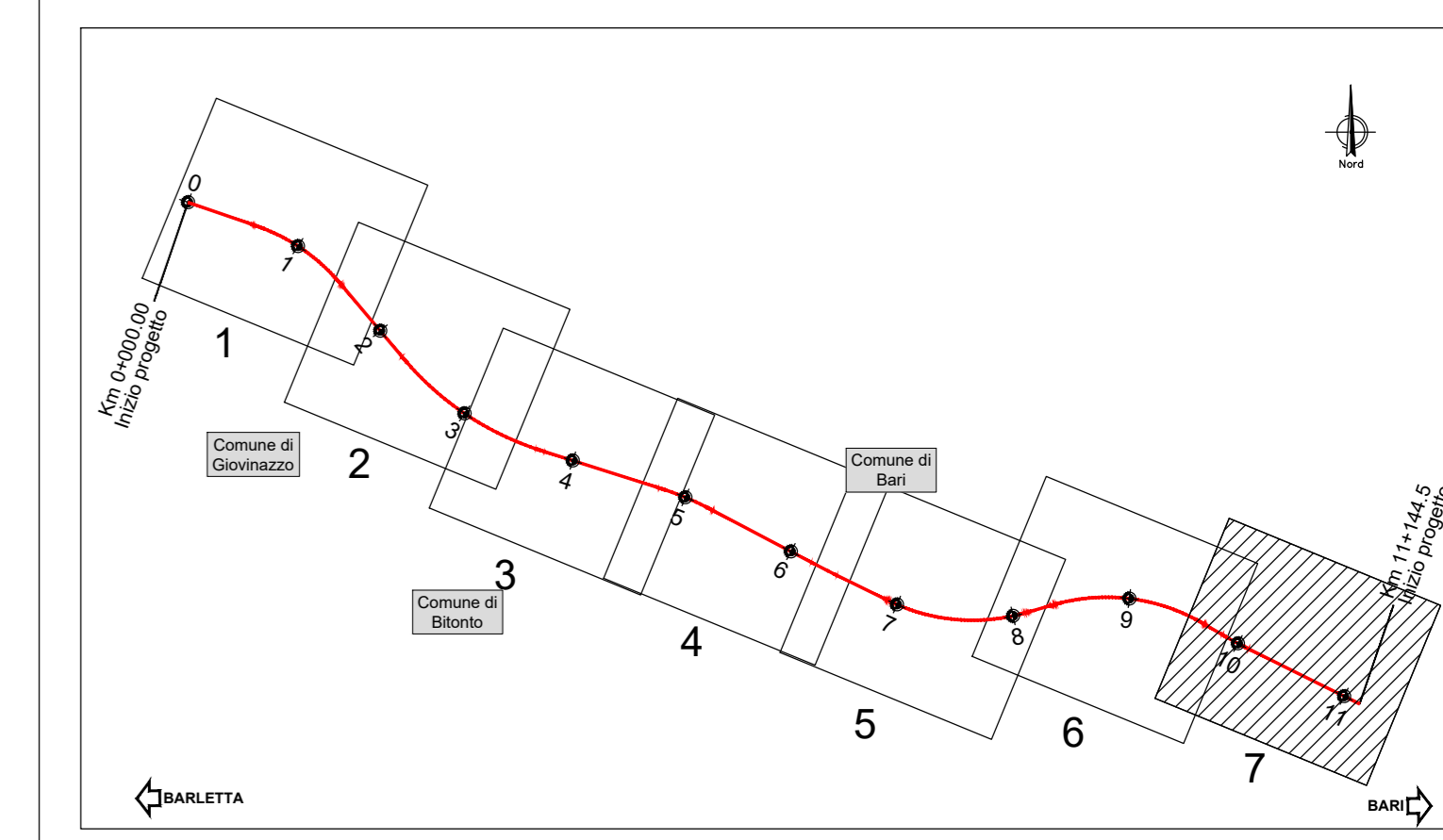
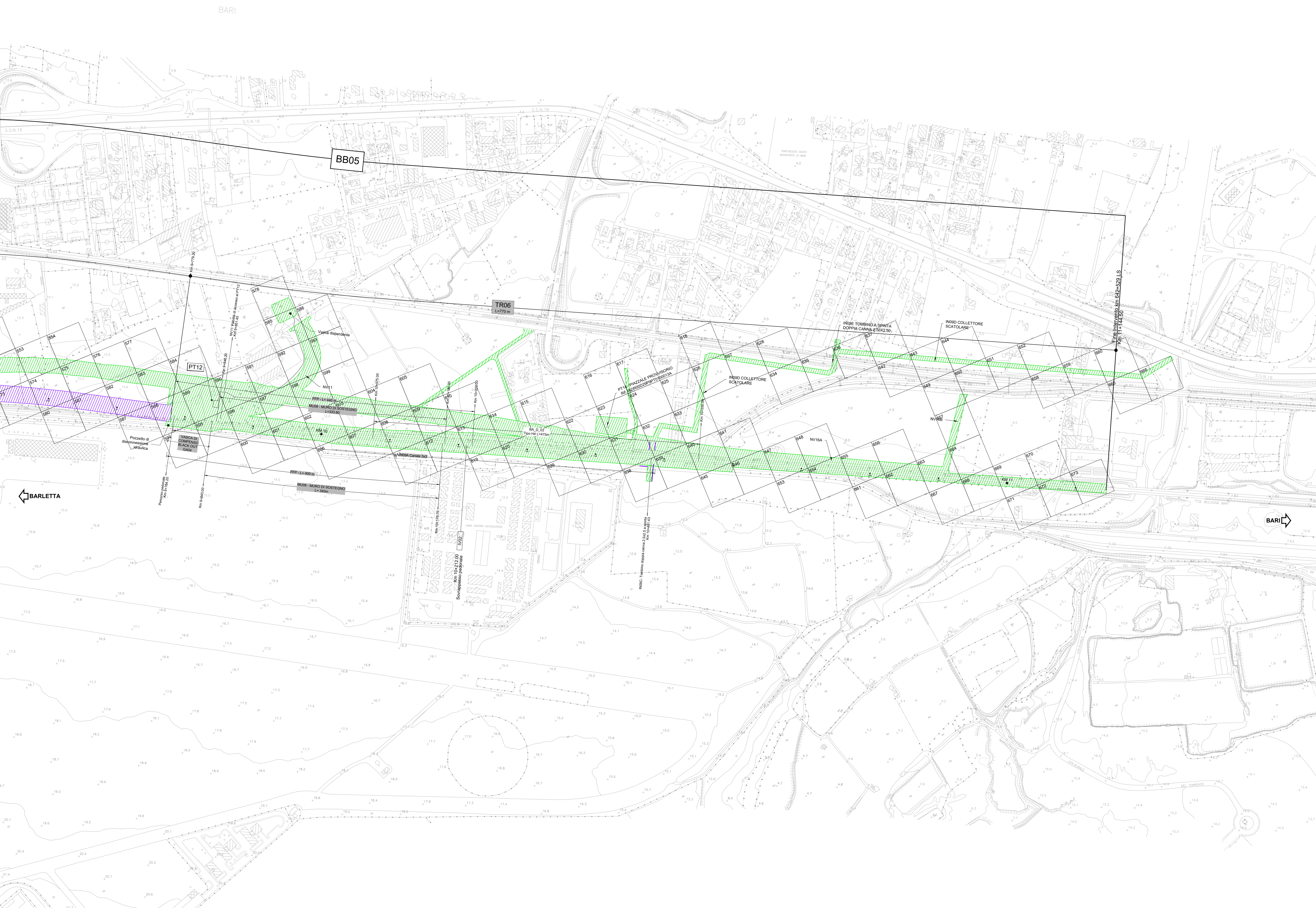
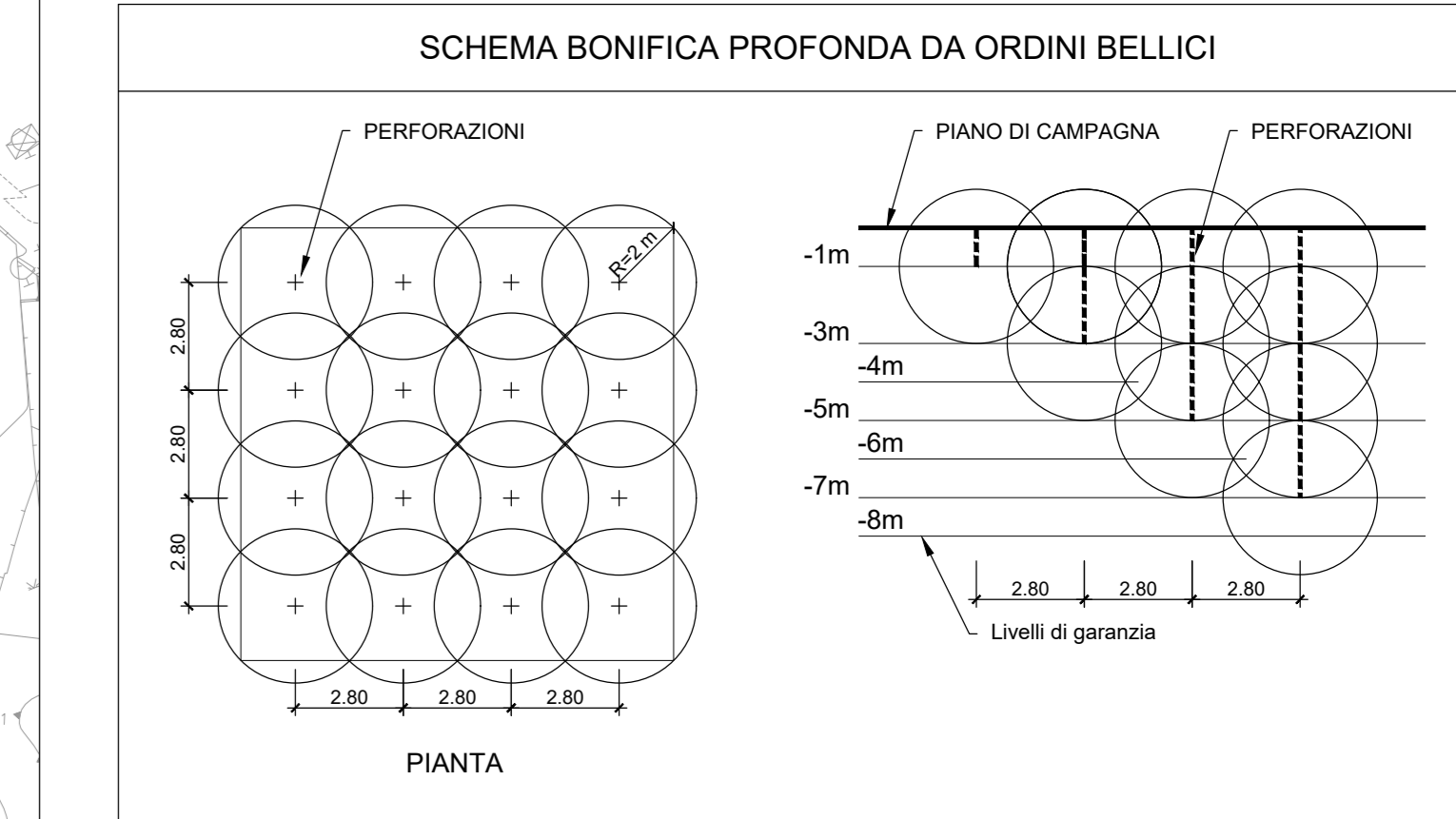


KEY-PLAN



**B.O.E. DI PROGETTO**

LEGENDA LINEA PRINCIPALE	BB01	BB02	BB03	BB04	BB05
PROGRESSIVA	km 0+000	km 3+000	km 4+000	km 8+000	km 9+000
TIPO INDAGINE	km 2+300	km 4+500	km 6+500	km 8+900	km 11+443.538
	SUP (mq)	SUP (mq)	SUP (mq)	SUP (mq)	SUP (mq)
	NTRIVELAZIONI	NTRIVELAZIONI	NTRIVELAZIONI	NTRIVELAZIONI	NTRIVELAZIONI
Verifica profonda fino a 2 m dal p.c. - Trivellazione fino a 2 m con garanzia fino a 2 m a partire dal p.c. - Tutti le aree in cui vengono eseguiti di scavi superiori a 2 m e fino a 5 m	75438	8670	125060	25322	83878
Verifica profonda fino a 5 m dal p.c. - Trivellazione fino a 5 m con garanzia fino a 5 m a partire dal p.c. - Tutti le aree in cui vengono eseguiti di scavi superiori a 5 m e fino a 5 m	16345	1106	19552	3230	10699
Verifica profonda fino a 7 m dal p.c. - Trivellazione fino a 7 m con garanzia fino a 7 m a partire dal p.c. - Tutti le aree in cui vengono eseguiti di scavi superiori a 7 m e fino a 7 m	2085	-	2535	-	-
	23085	55590	60743	61081	21426
	2945	7091	7748	7791	2733



COMMITTENTE: **RFI** RETE FERROVIARIA ITALIANA GRUPPO FERROVIE DELLO STATO ITALIANE

PROGETTAZIONE: **ITALFERR** GRUPPO FERROVIE DELLO STATO ITALIANE

**INFRASTRUTTURE FERROVIARIE STRATEGICHE DEFINITE DALLA LEGGE OBIETTIVO N. 443/01 e s.m.i.**

S.O. Corpo Stradale

**PROGETTO DEFINITIVO**

**NODO DI BARI**

**BARI NORD - VARIANTE SANTO SPIRITO PALESE**

BONIFICA ORDIGNI ESPLOSIVI  
ELABORATI GENERALI  
Planimetria di progetto con B.O.E. Profonda Tav.7/7

SCALA: 1:2000

COMMESSA LOTTO FASE ENTE TIPO DOC. OPERA/DISCIPLINA Progr. REV.

IADR 00 D 29 P6 BB0000 014 B

Rev.	Descrizione	Redatto	Data	Verificato	Data	Approvato	Data	Autorizzato Data
A	Emissione	[Signature]	31/07/2023	[Signature]	31/07/2023	[Signature]	31/07/2023	31/07/2023
B	Emissione PD per AI	[Signature]	SETT 23	[Signature]	SETT 23	[Signature]	SETT 23	SETT 23

File: IADR00D29P6BB000014B n. Elab.: