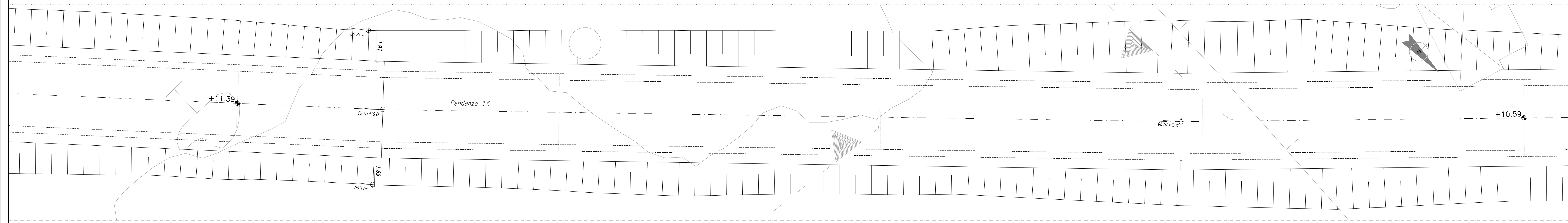
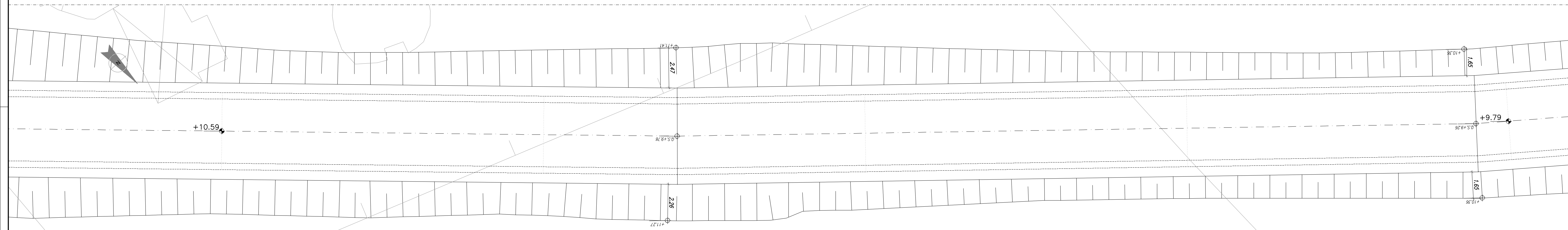


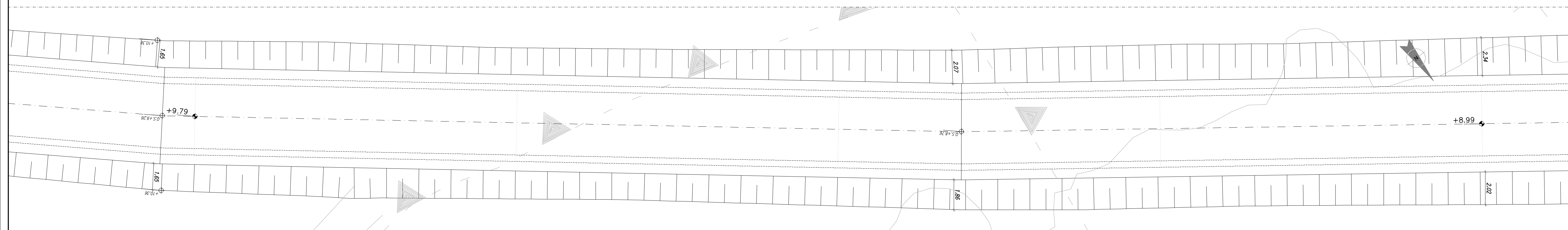
PIANTA - Stralcio 6/9  
scala 1:100



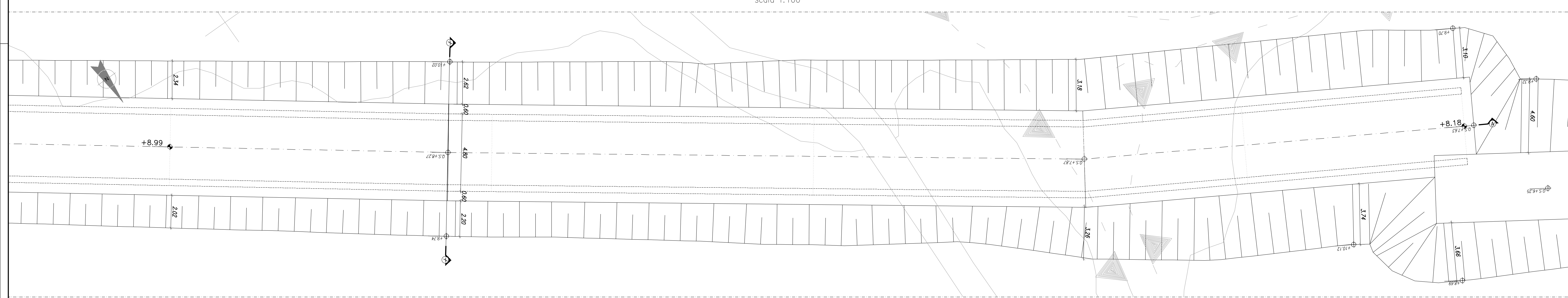
PIANTA - Stralcio 7/9  
scala 1:100



PIANTA - Stralcio 8/9  
scala 1:100



PIANTA - Stralcio 9/9  
scala 1:100



SEZIONE TRASVERSALE X-X  
scala 1:50

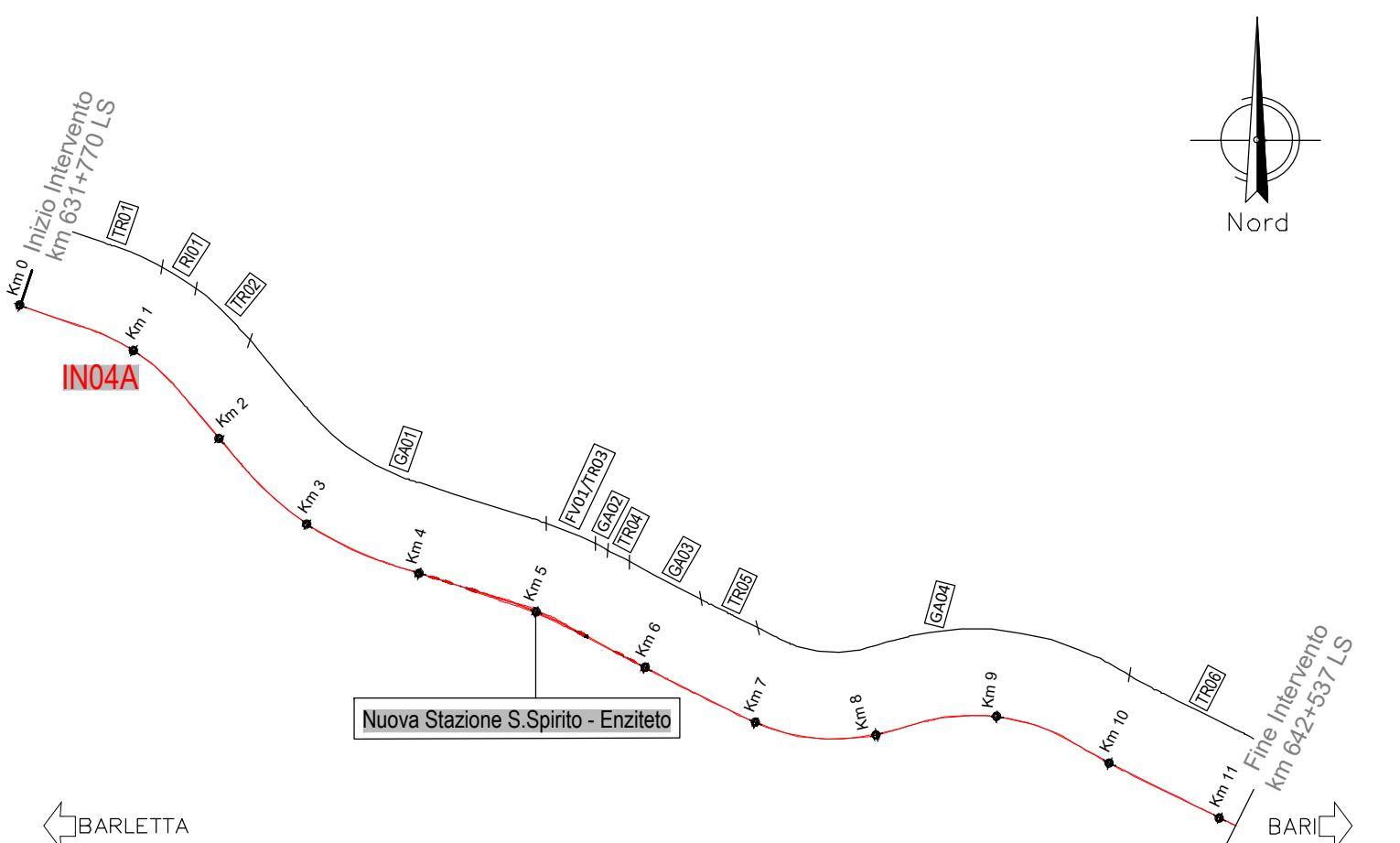
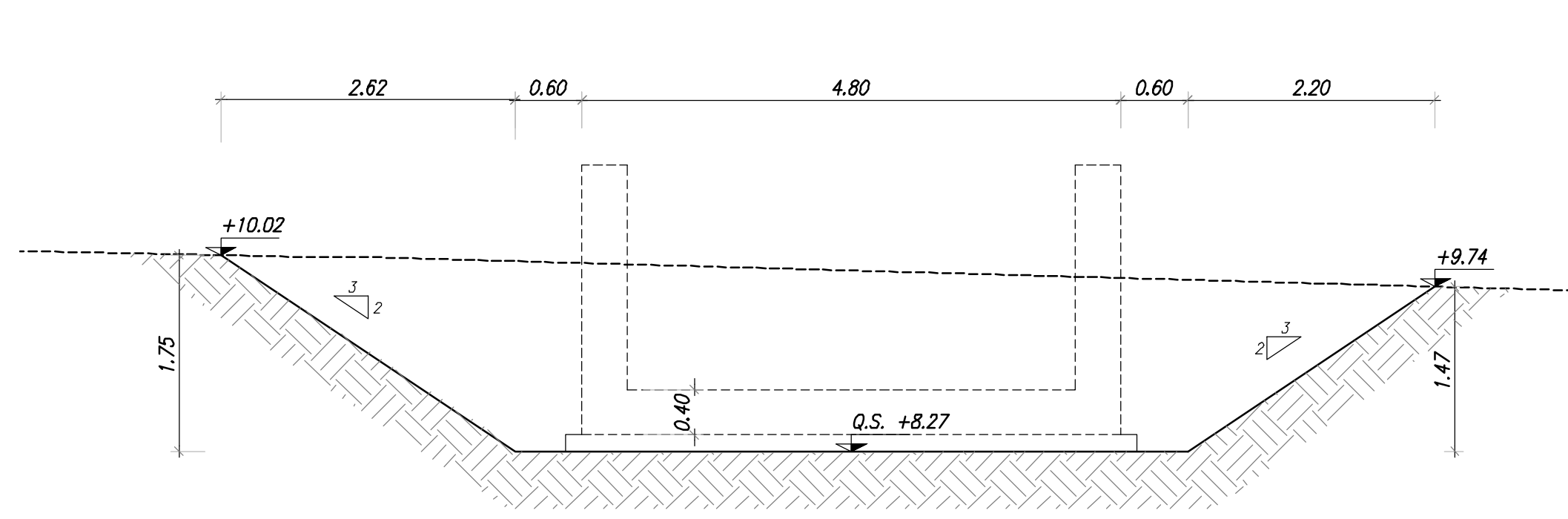


TABELLA RIEPILOGATIVA MOVIMENTI TERRA:  
ELABORATO "IADR00D29TIF0001001A2"

KEY PLAN

TAV.2

COMITENTE:  
**RFI**  
RETE FERROVIARIA ITALIANA  
GRUPPO FERROVIE DELLO STATO ITALIANO

PROGETTAZIONE:  
**ITALFER**  
GRUPPO FERROVIE DELLO STATO ITALIANO

INFRASTRUTTURE FERROVIARIE STRATEGICHE DEFINITE  
DALLA LEGGE OBIETTIVO N. 443/01 e s.m.i.

S.O. Corpo Stradale  
PROGETTO DEFINITIVO  
NODO DI BARI  
BARI NORD - VARIANTE SANTO SPIRITO PALESE

TOMBINI FERROVIARI  
IN04A - Canale idraulico 4x2 alla pk 1+006  
Pianta scavi tav.2/2

SCALA:  
varie

COMMESSA LOTTO FASE ENTE TIPO DOC. OPERA/DISCIPLINA PROGR. REV.  
IADR 00 D 29 PZ IN04A0 005 A

Rev.	Descrizione	Redatto	Data	Verificato	Data	Approvato	Data	Autorizzato Data
A	Emissione PD per AI	M. Botta	SETT 23	M. Botta	SETT 23	G. Dringoli	SETT 23	F. ARDUINI 29/09/2023