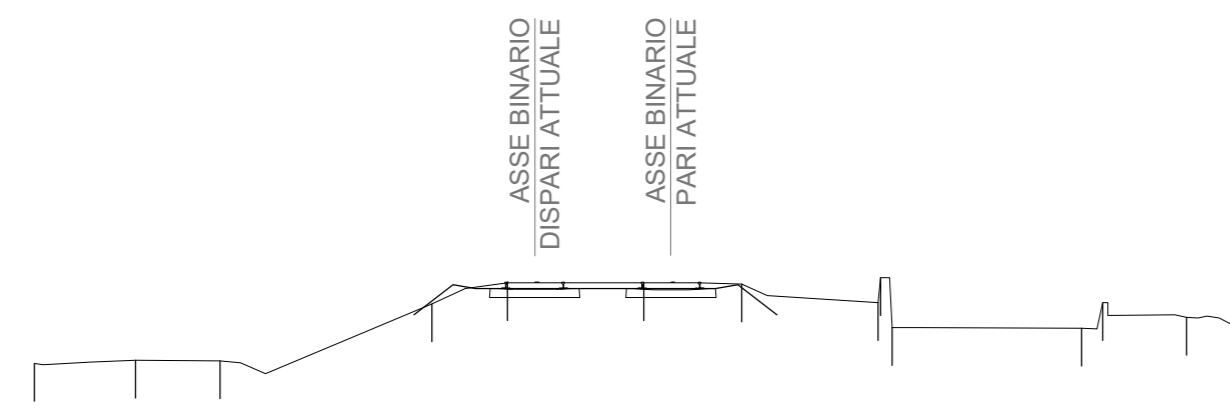
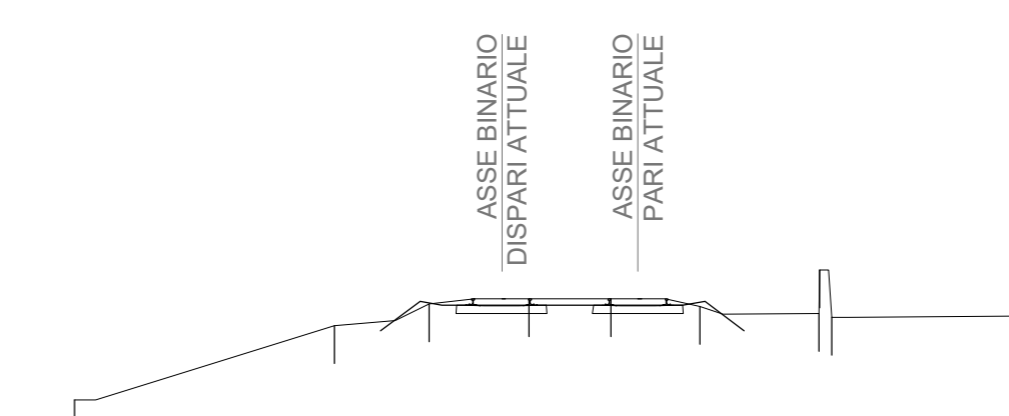


SEZIONE 1
PROGRESSIVA -0.00



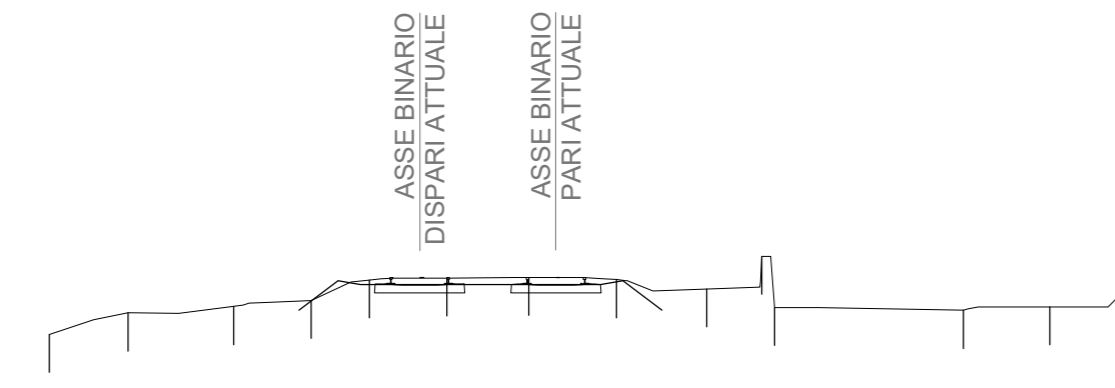
PROGRESSIVE TERRENO	16.83																			
PARZIALI TERRENO	2.86	2.24	1.13		-4.32	-4.32														
QUOTE TERRENO	6.45	6.52	6.51	10.91	10.57	10.57	10.57	10.54	10.54	10.54	10.54	10.54	10.54	10.54	10.54	10.54	10.54	10.54	10.54	
PROGRESSIVE PROGETTO																				
PARZIALI PROGETTO																				
QUOTE PROGETTO																				

SEZIONE 5
PROGRESSIVA 200.00



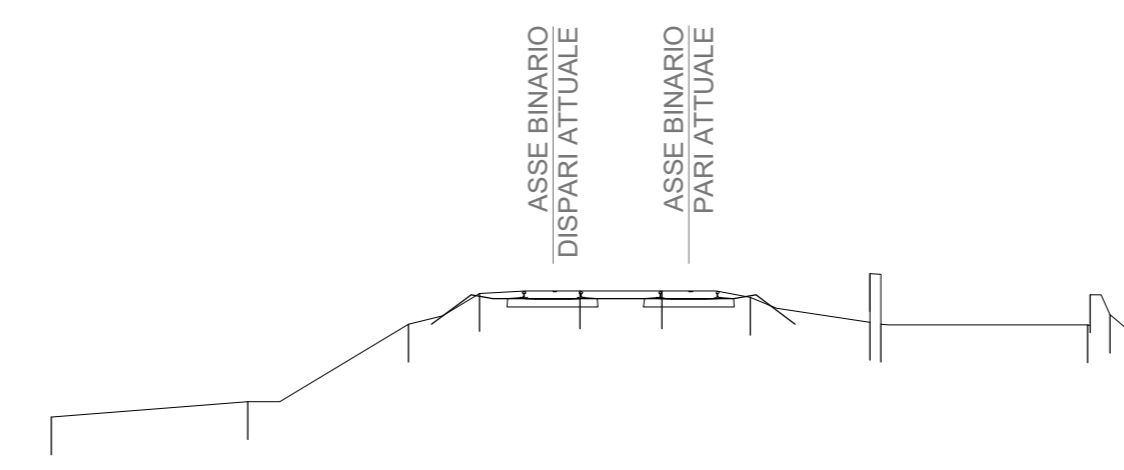
PROGRESSIVE TERRENO	14.00																			
PARZIALI TERRENO		6.88																		
QUOTE TERRENO	7.47	8.95	10.52	10.15	10.15	10.15	10.15	10.15	10.15	10.15	10.15	10.15	10.15	10.15	10.15	10.15	10.15	10.15	10.15	
PROGRESSIVE PROGETTO																				
PARZIALI PROGETTO																				
QUOTE PROGETTO																				

SEZIONE 2
PROGRESSIVA 50.00



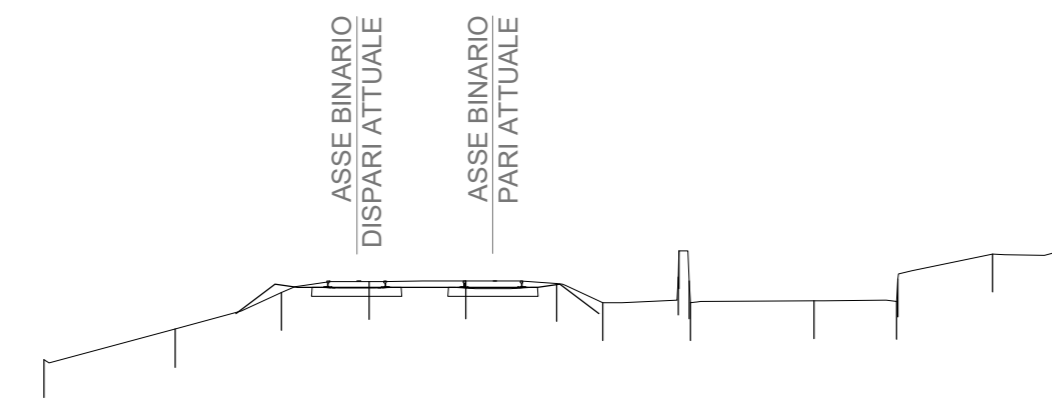
PROGRESSIVE TERRENO	13.00																			
PARZIALI TERRENO	2.06	2.80	2.04	1.55	2.06	2.16	2.32	2.38	2.28	2.28	2.28	2.28	2.28	2.28	2.28	2.28	2.28	2.28	2.28	
QUOTE TERRENO	8.50	8.50	8.57	8.53	8.58	8.62	8.67	8.72	8.77	8.82	8.87	8.92	8.97	9.02	9.07	9.12	9.17	9.22	9.27	
PROGRESSIVE PROGETTO																				
PARZIALI PROGETTO																				
QUOTE PROGETTO																				

SEZIONE 6
PROGRESSIVA 250.00



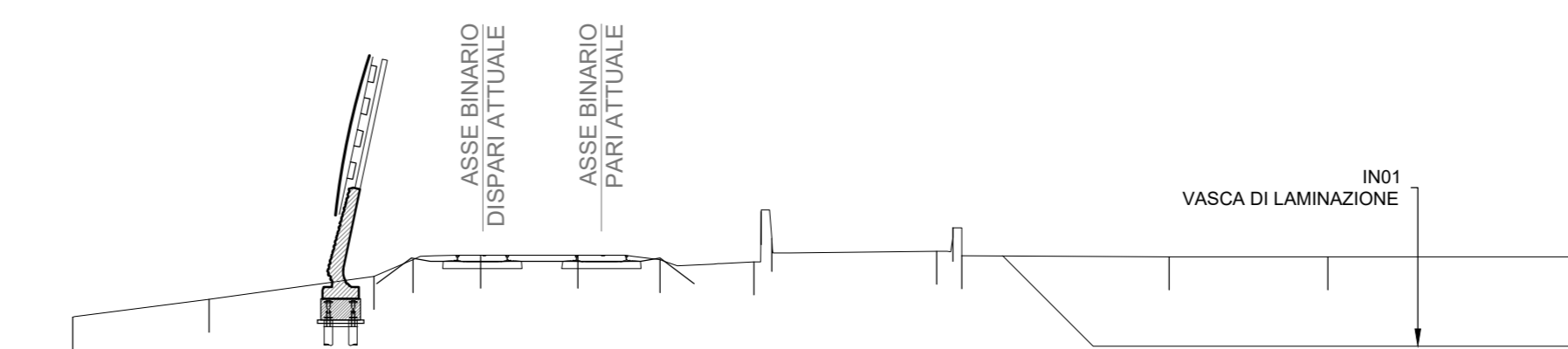
PROGRESSIVE TERRENO	10.80																			
PARZIALI TERRENO		5.10																		
QUOTE TERRENO	6.70	7.15	8.21	10.02	10.08	10.08	10.08	10.08	10.08	10.08	10.08	10.08	10.08	10.08	10.08	10.08	10.08	10.08	10.08	
PROGRESSIVE PROGETTO																				
PARZIALI PROGETTO																				
QUOTE PROGETTO																				

SEZIONE 3
PROGRESSIVA 100.00



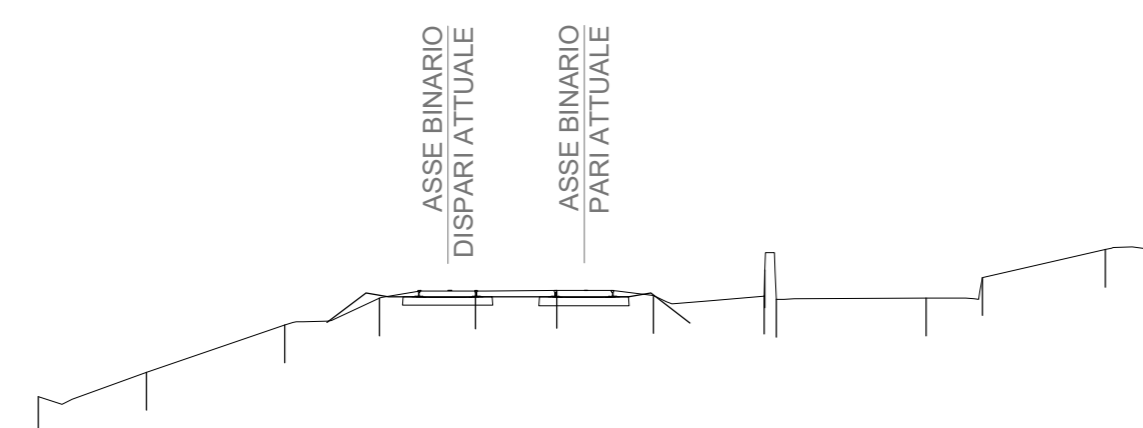
PROGRESSIVE TERRENO	11.00																			
PARZIALI TERRENO	3.46	4.40	4.60	3.27	2.65	2.41	1.69	2.31	2.31	2.31	2.31	2.31	2.31	2.31	2.31	2.31	2.31	2.31	2.31	
QUOTE TERRENO	6.26	8.07	8.50	10.33	10.35	10.36	10.37	10.45	10.45	10.45	10.45	10.45	10.45	10.45	10.45	10.45	10.45	10.45	10.45	
PROGRESSIVE PROGETTO																				
PARZIALI PROGETTO																				
QUOTE PROGETTO																				

SEZIONE 7
PROGRESSIVA 300.00



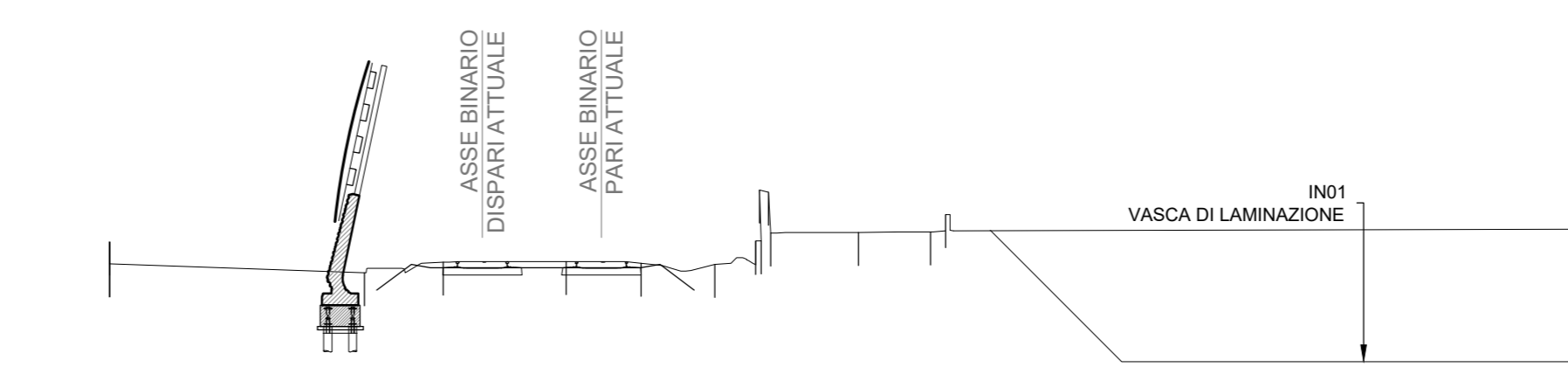
PROGRESSIVE TERRENO	10.00																			
PARZIALI TERRENO	4.13																			
QUOTE TERRENO	6.17	6.70	6.65	6.95	7.04	7.04	7.04	7.04	7.04	7.04	7.04	7.04	7.04	7.04	7.04	7.04	7.04	7.04	7.04	
PROGRESSIVE PROGETTO																				
PARZIALI PROGETTO																				
QUOTE PROGETTO																				

SEZIONE 4
PROGRESSIVA 150.00



PROGRESSIVE TERRENO	14.45																			
PARZIALI TERRENO	2.86	3.65	3.61	2.68	2.16	2.16	1.83	2.16	2.16	2.16	2.16	2.16	2.16	2.16	2.16	2.16	2.16	2.16	2.16	
QUOTE TERRENO	7.43	8.09	8.24	10.05	10.24	10.25	10.11	10.10	10.10	10.10	10.10	10.10	10.10	10.10	10.10	10.10	10.10	10.10	10.10	
PROGRESSIVE PROGETTO																				
PARZIALI PROGETTO																				
QUOTE PROGETTO																				

SEZIONE 8
PROGRESSIVA 350.00



PROGRESSIVE TERRENO	14.30																			
PARZIALI TERRENO	1.10																			
QUOTE TERRENO	10.00	10.00	10.00	10.00	10.00	10.00	10.00	10.00	10.00	10.00	10.00	10.00	10.00	10.00	10.00	10.00	10.00	10.00	10.00	
PROGRESSIVE PROGETTO																				
PARZIALI PROGETTO																				
QUOTE PROGETTO																				

COMMITTENTE:

PROGETTAZIONE:

INFRASTRUTTURE FERROVIARIE STRATEGICHE DEFINITE DALLA LEGGE OBBIETTIVO N. 443/01 e s.m.i.

S.O. Corpo Stradale

PROGETTO DEFINITIVO

NODO DI BARI
BARI NORD - VARIANTE SANTO SPIRITO PALESE

INFRASTRUTTURE ELABORATI GENERALI
Sezioni trasversali correnti Tav. 1/27

SCALA: 1:200

Rev.	Descrizione	Redatto	Data	Verificato	Data	Approvato	Data	Autorizzato	Data
A	Emisere	S. Spina	31/07/2023	G. Pignone C. Talamo	31/07/2023	G. Pignone C. Talamo	31/07/2023	F. ARDIGNA	29/08/2023
B	Emisione PD per AI	S. Spina	SETT 23	G. Pignone C. Talamo	SETT 23	G. Pignone C. Talamo	SETT 23		

File: IADR00029W9IF0000001B n. Elab.: