STRADA A DESTINAZIONE PARTICOLARE
SEZIONE TIPO IN RILEVATO
scala 1:50

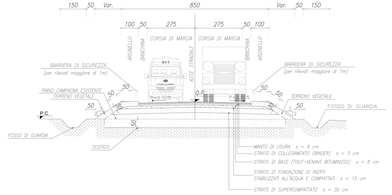

STRADA A DESTINAZIONE PARTICOLARE
SEZIONE TIPO IN RILEVATO
scala 1:100
VIABILITA' DI ACCESSO AI PIAZZALI

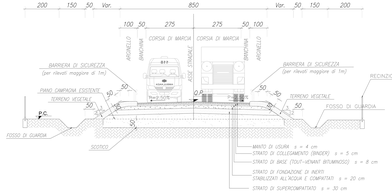

STRADA TIPO E – URBANA DI QUARTIERE
SEZIONE TIPO IN ROTATORIA
scala 1:100

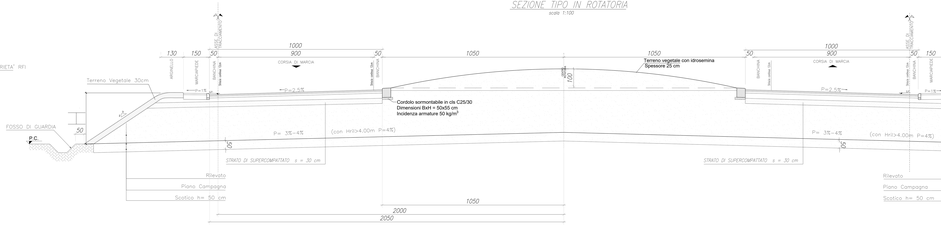

PARTICOLARE CORDOLO PREFABBRICATO
MARGINE LATERALE STRADA
SCALA 1:10

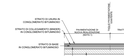

PARTICOLARE ATTACCO CON PAVIMENTAZIONE ESISTENTE
scala 1:50

APPLICAZIONE DI SCOTICO E SCARICO			VIABILITA'			DIMENSIONE (cm)								
MEZ.	SCARICO	SCOTICO												
M01	50	0	TIPO C	Conglomerato bituminoso	5	04	M49							
M02	50	0		Base	conglomerato bituminoso	10								
M03	50	0		Fondazione	conglomerato bituminoso	15								
M04	50	0	TIPO D	Chiusa	conglomerato bituminoso	5	02	M05	M06	M07	M08			
M05	50	0		Collegamento (binder)	conglomerato bituminoso	5								
M06	50	0		Base	conglomerato bituminoso	10								
M07	50	0		Fondazione	conglomerato bituminoso	15								
M08	50	0	TIPO E	Chiusa	conglomerato bituminoso	5	17	M49	M48	M47	M46	M45	M44	M43
M09	50	0		Collegamento (binder)	conglomerato bituminoso	5								
M10	50	0		Base	conglomerato bituminoso	10								
M11	50	0		Fondazione	conglomerato bituminoso	15								
M12	50	0												
M13	50	0												
M14	50	0												
M15	50	0												

PARAPETTO TIPO STRADALE

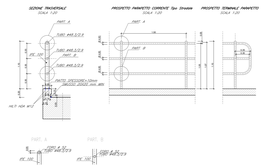

PIAZZOLA DI PRECEDENZA
PLANIMETRIA ALLARGHI A 6,00 m PREVISTI OGNI 250
SCALA 1:20

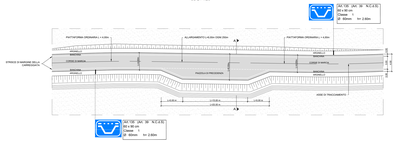

PARTICOLARE CUNETTA
SCALA 1:20

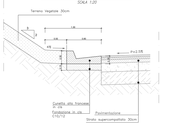

STRADA CAT. "F2 – EXTRAURBANA"
SEZIONE TIPO IN RILEVATO
scala 1:50

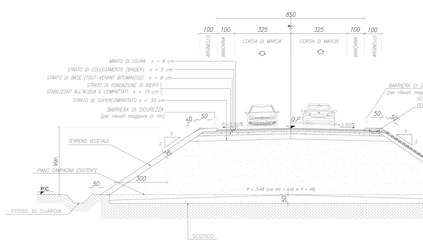

CLASSAMENTO AMMINISTRATIVO DI TIPO C1
scala 1:50

STRADA A DESTINAZIONE PARTICOLARE
SEZIONE TIPO IN RILEVATO
scala 1:50
VIABILITA' DI ACCESSO AL PIAZZALE FBN

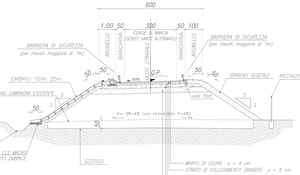

VIABILITA' ACCESSO ALLA STAZIONE S.SPIRITO TRATTO 1
SEZIONE TIPO
scala 1:50

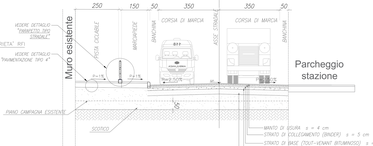

VIABILITA' ACCESSO ALLA STAZIONE S.SPIRITO TRATTO 2
SEZIONE TIPO
scala 1:50

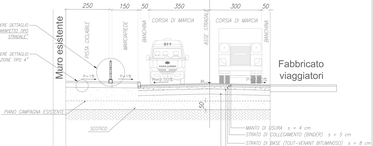

DETTAGLIO PAVIMENTAZIONE TIPO 1
Categoria C1
SCALA 1:20



DETTAGLIO PAVIMENTAZIONE TIPO 2
Strada a destinazione particolare – F2
SCALA 1:20

DETTAGLIO PAVIMENTAZIONE TIPO 3
Strada a destinazione particolare di accesso ai piazzali
SCALA 1:20

DETTAGLIO PAVIMENTAZIONE TIPO 4
Pista ciclabile e Parcheggio stazione
SCALA 1:20

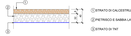

NOTE:

- Per ogni dettaglio sul drenaggio di piattaforma si rimanda all'elaborato IA0R0D0B0D0000000004

COMMITTENTE:

RFI RETE FERROVIARIA ITALIANA
GRUPPO FERROVIE DELLO STATO ITALIANE

PROGETTAZIONE:

ITALFERR
GRUPPO FERROVIE DELLO STATO ITALIANE

INFRASTRUTTURE FERROVIARIE STRATEGICHE DEFINITE DALLA LEGGE OBIETTIVO N. 443/01 e s.m.i.

S.O. CORPO STRADALE

PROGETTO DEFINITIVO

NODO DI BARI

BARI NORD - VARIANTE SANTO SPIRITO PALESE

Nv - NUOVE VIABILITÀ

Stazione Spo
Sezione Spo-Gerado

SCALA: VARIE

COMMESSA	LOTTO	FASE	ENTE	TIPO DOC.	ORDINAMENTO	PROGR.	REV.
IA0R	00	D	26	WN	NV0V0D0	0001	00

Rev.	Descrizione	Redatto	Data	Verificato	Data	Approvato	Data	Autorizzato Data
00	Emissione esecutiva	G. Ciriello	12-2020	G. Ciriello	12-2020	G. Ciriello	12-2020	G. Ciriello 12-2020
01	Emissione Prog. A-A	G. Ciriello	04-2021	G. Ciriello	04-2021	G. Ciriello	04-2021	G. Ciriello 04-2021
				G. Ciriello	04-2021			

File: IA0R0D0B0D0000000002.DWG

n. Elab.: 2