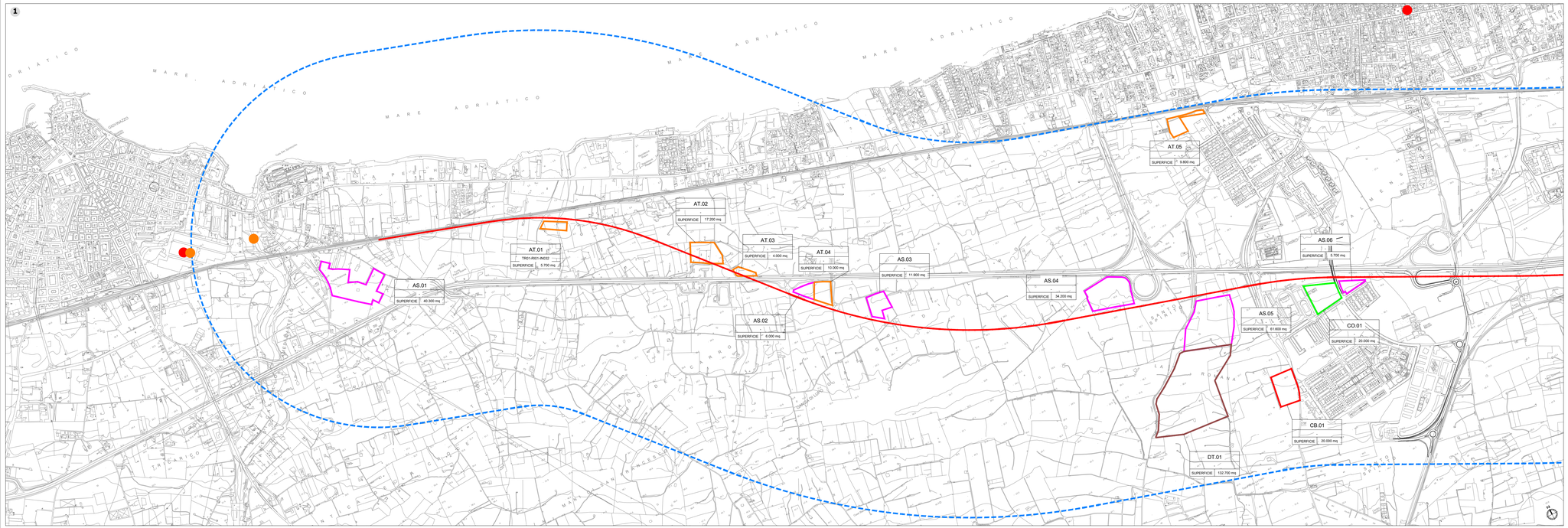

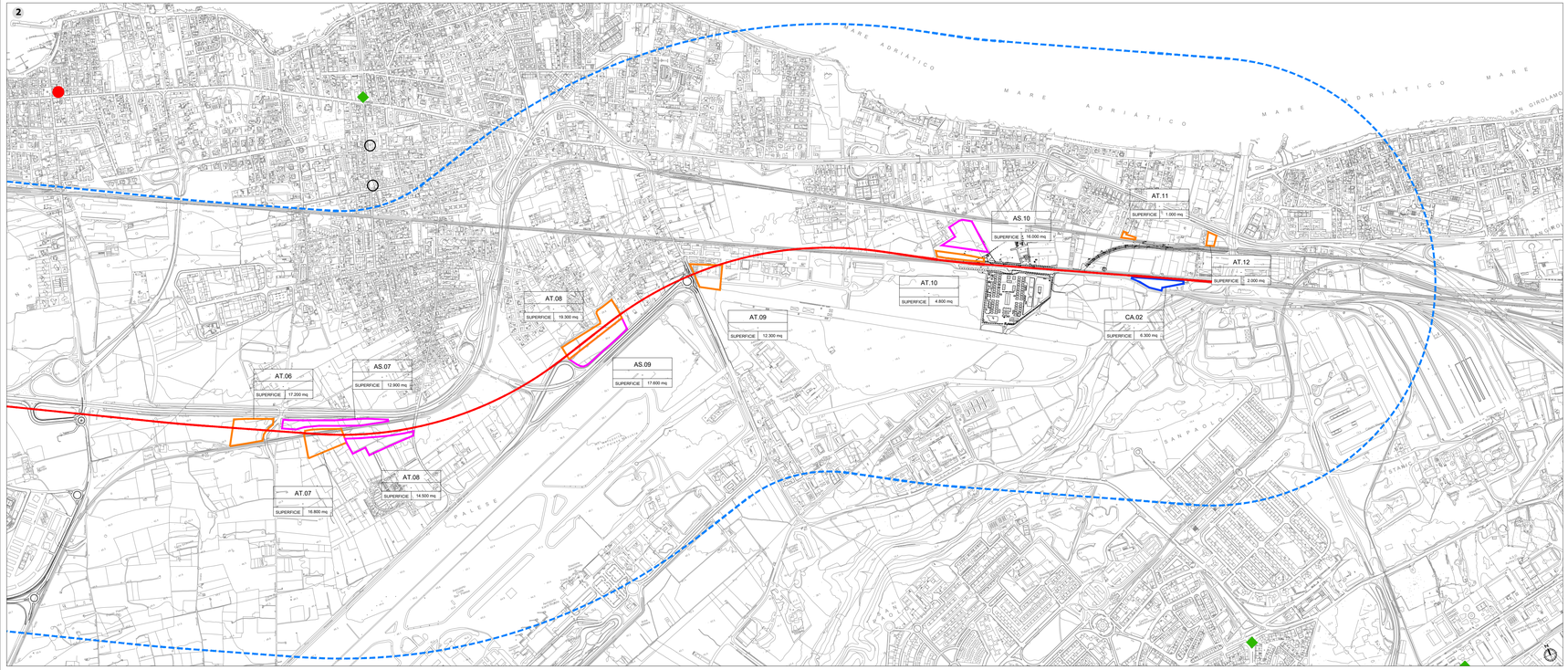

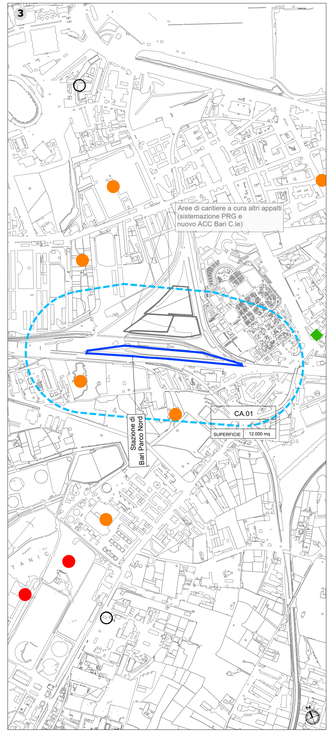

Key plan

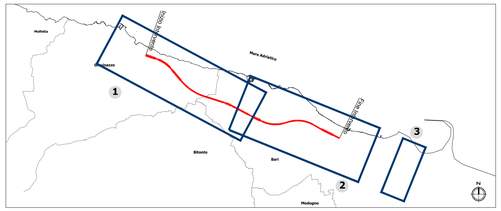

LEGENDA

Opere di linea

Aree di cantiere

- CB - Cantiere base
- AR - Cantiere di armamento
- DT - Deposito terre
- CO - Cantiere operativo
- AS - Area di stoccaggio
- AT - Area tecnica

Siti contaminati

- Siti potenzialmente contaminati
- Siti bonificati o Misp
- Siti non contaminati rischio accettabile
- Siti contaminati
- Siti non contaminati a valle di Mipre o Misp

- Fascia ambito di studio (1 km dal binario esterno)
- Fascia ambito di studio (250 m dal binario esterno)

Fonte:
Regione Puglia, AGER.Puglia.it, D.G.R. n. 988 del 25/06/2020 - Anagrafe dei siti da bonificare, ex art. 251 del D.lgs. 152/2006 e ss.mm.ii - Approvazione elenco dei siti censiti e avvio consultazione con relativo Allegato 1 "Anagrafe dei siti da bonificare" – Aggiornamento ad aprile 2020 dell'elenco dei siti censiti con il relativo stato del procedimento e lo stato di contaminazione

COMMITTENTE:

RFI RETE FERROVIARIA ITALIANA
GRUPPO FERROVIE DELLO STATO ITALIANE

PROGETTAZIONE:

ITALFERR
GRUPPO FERROVIE DELLO STATO ITALIANE

INFRASTRUTTURE FERROVIARIE STRATEGICHE DEFINITE DALLA LEGGE OBIETTIVO N. 443/01 e s.m.i.

S.O. INGEGNERIA AMBIENTALE E DEL TERRITORIO

PROGETTO DEFINITIVO

NODO DI BARI
BARI NORD - VARIANTE SANTO SPIRITO PALESE

CENSIMENTO SITI CONTAMINATI E POTENZIALMENTE CONTAMINATI

Planimetria dei siti

SCALA: 1:10.000

COMMESSA	LOTTO	FASE	ENTE	TIPO DOC.	OPERA/DISCIPLINA	PROGR.	REV.
IADR	00	D	52	P4	SB0000	001	A

Rev.	Descrizione	Redatto	Data	Verificato	Data	Approvato	Data	Autorizzato Data
A		F.Bernassola	Luglio 2023	C. Pilla	Luglio 2023	G. Dimaggio	Luglio 2023	S.Padulosi Luglio 2023

File: IADR00D52P4SB0000001A

n. Elab.: