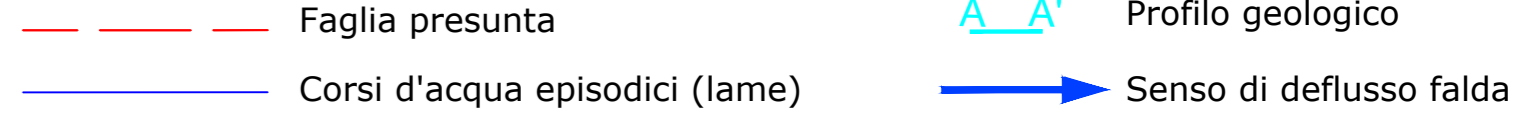


LEGENDA IDROGEOLOGICA

Table with 3 columns: PERMEABILITA' DELLE UNITA' IDROGEOLOGICHE, TIPO DI PERMEABILITA', and GRADO DI PERMEABILITA' (m/s). Includes descriptions for different rock types and permeability levels.



INDAGINI

- Summary of investigations: Campagna indagini integrative 2023, Campagna indagini geognostiche 2020-2021, Campagna indagini geognostiche 2022, Campagna indagini geognostiche 2017, Campagna indagini geognostiche realizzate per il progetto preliminare del Riassetto del Nodo di Bari (2008).

Geological profile legend and data table. Includes symbols for 'XX' (sondaggio stratigrafico), 'LITOLOGIE', and 'PIEZOMETRO'.

TR03 L= 283 m

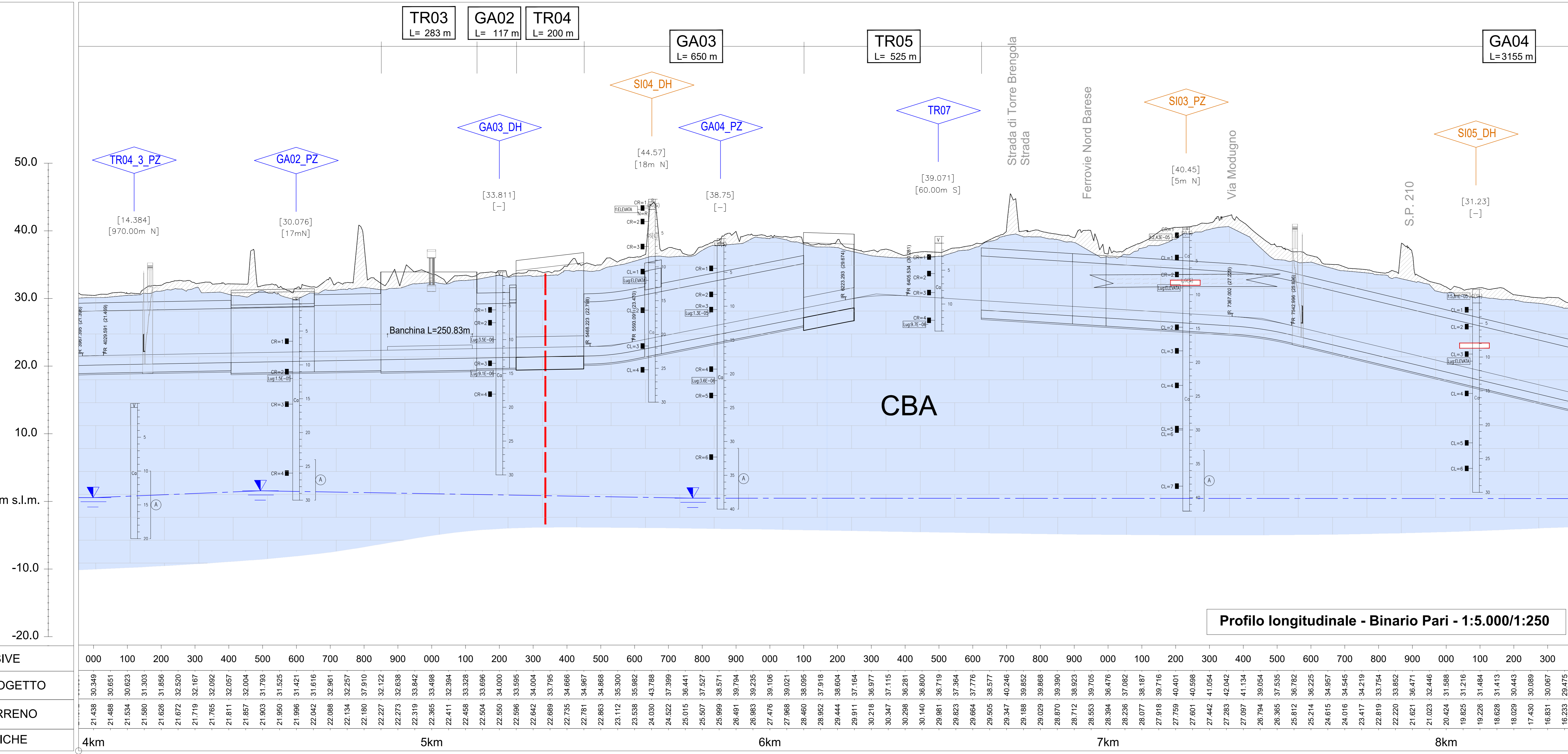
GA02 L= 117 m

TR04 L= 200 m

GA03 L= 650 m

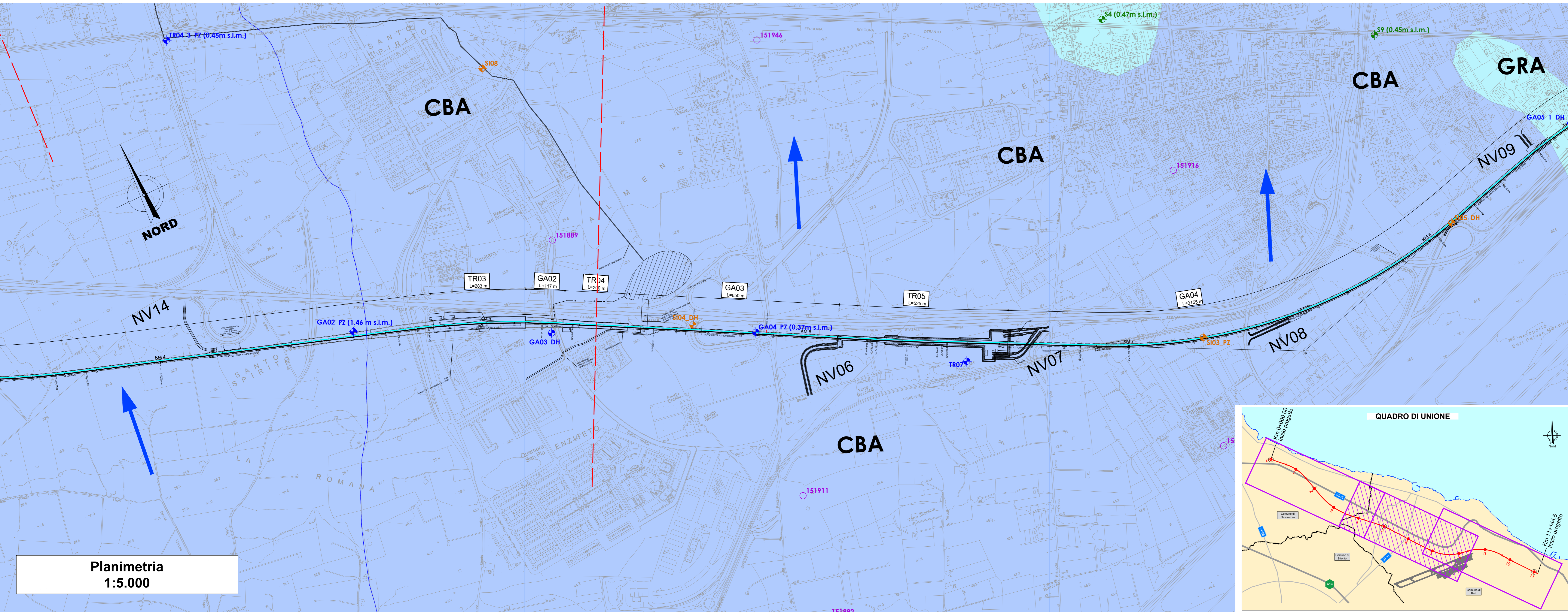
TR05 L= 525 m

GA04 L=3155 m



Profilo longitudinale - Binario Pari - 1:5.000/1:250

Table with 4 rows: PROGRESSIVE, QUOTE PROGETTO, QUOTE TERRENO, and ETTOMETRICHE. Contains numerical data for stationing and elevations.



Planimetria 1:5.000

Logos for 'RFI RETE FERROVIARIA ITALIANA' and 'ITALFERR GRUPPO FERROVIE DELLO STATO ITALIANE'.

INFRASTRUTTURE FERROVIARIE STRATEGICHE DEFINITE DALLA LEGGE OBIETTIVO N. 443/01 e s.m.i. S.O. GEOLOGIA PROGETTO DEFINITIVO NODO DI BARI BARI NORD VARIANTE SANTO SPIRITO - PALESE

Carta e profilo idrogeologico Tav. 2 di 3. SCALA: 1:5.000/1:250

Table with columns for project details: COMMESSA, LOTTO, FASE, ENTE, TIPO DOC., OPERA/DISCIPLINA, PROG., REV., and a revision table with columns for Rev., Descrizione, Redatto, Verificato, Data, Approvato, Data, Autorizzato, Data.

