

Legenda

- Aerogeneratori MC XX
- Percorso dal Porto di Ravenna
- SE RTN 132/36 kV
- Limiti Comunali
- Viabilità di progetto
- Percorso n°1
- Scavo 36 kV
- Percorso n°2
- BESS
- Area di trasbordo

Legenda

- Aerogeneratori MC XX
- Ingombro piazzola
- Viabilità di progetto
- Scavo 36 kV
- Reticolo idrografico secondario

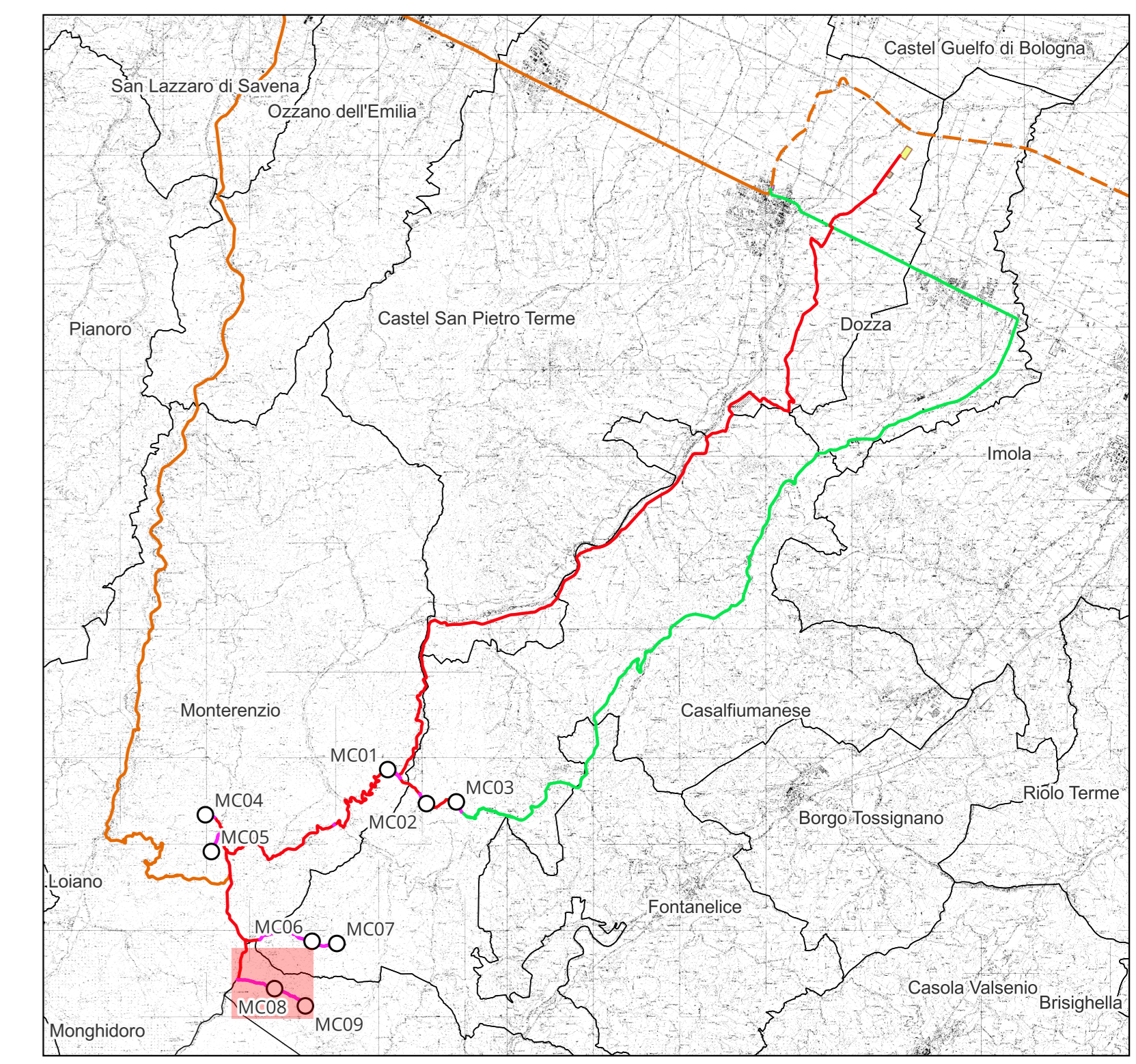
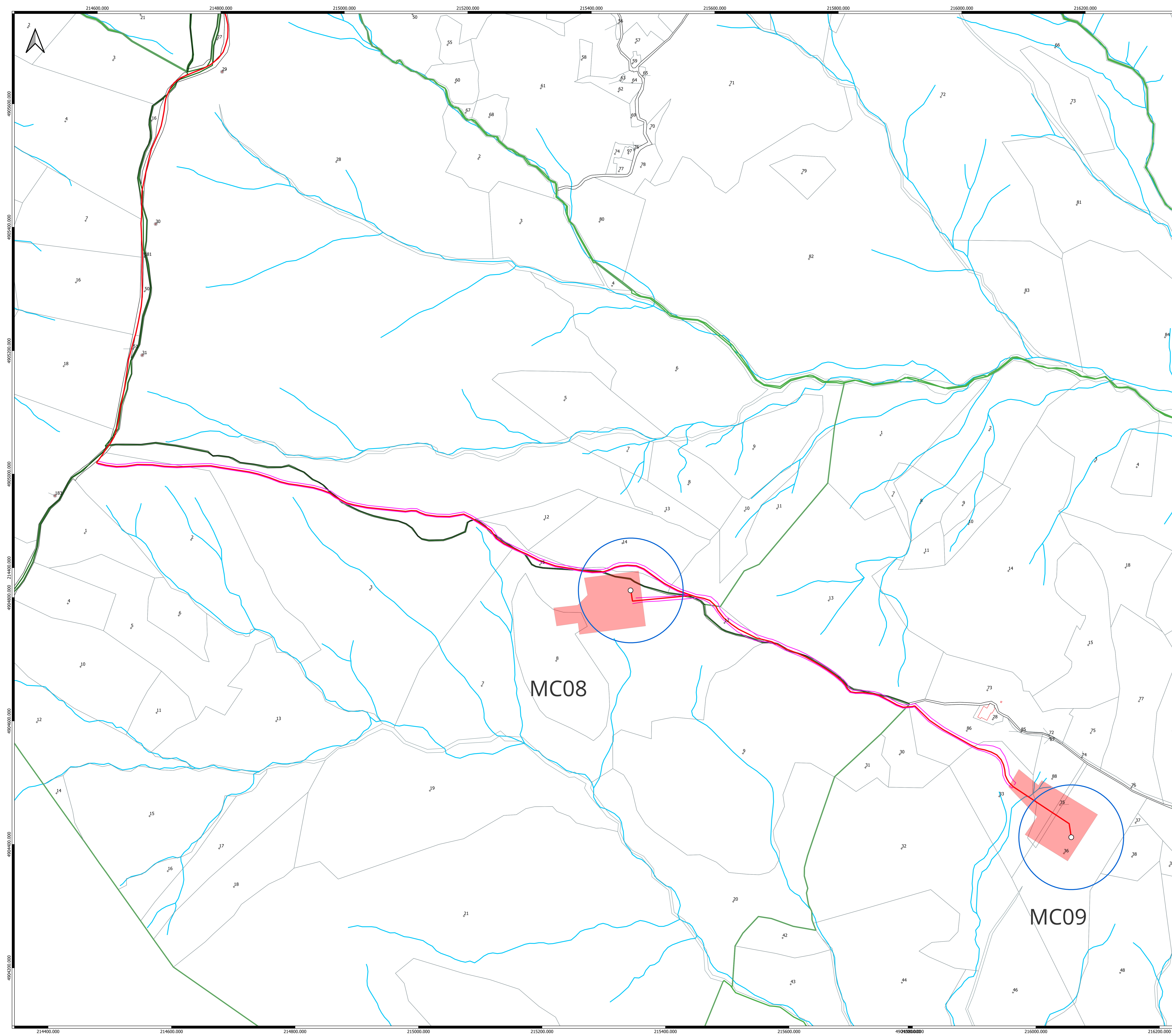
AUTORIZZAZIONE UNICA EX D. LGS. N. 387 / 2003

**PROGETTO DEFINITIVO
PARCO EOLICO EMILIA**

Titolo elaborato:
ATLANTE PLANIMETRIA DEI BACINI IDROGRAFICI SU CTR

GD	GD	GD	EMISSIONE	REVISIONE	DOCUMENTO	20/12/2023	0	0
REDATTO	CONTR.	APPROV.	DESCRIZIONE	REVISIONE	DOCUMENTO	DATA	REV	

<p>PROPONENTE</p> <p>EMILIA PRIME S.R.L. Via G. GARIBOLDI N. 15 74023 GROTTAGLIE (TA)</p>	<p>CONSULENZA</p> <p>GE.CO.D'OR S.R.L. Via G. GARIBOLDI N. 15 74023 GROTTAGLIE (TA)</p> <p>PROGETTISTA ING. GAETANO D'ORONZIO Via GOITTO 14 – COLOBRARO (MT)</p>
---	---



Legenda

- Aerogeneratori MC XX
- Percorso dal Porto di Ravenna
- SE RTN 132/36 kV
- Limiti Comunali
- Viabilità di progetto
- Percorso n°1
- Scavo 36 kV
- Percorso n°2
- BESS
- Area di trasbordo

Legenda

- Aerogeneratori MC XX
- Ingombro piazzola
- Viabilità di progetto
- Scavo 36 kV
- Reticolo idrografico secondario

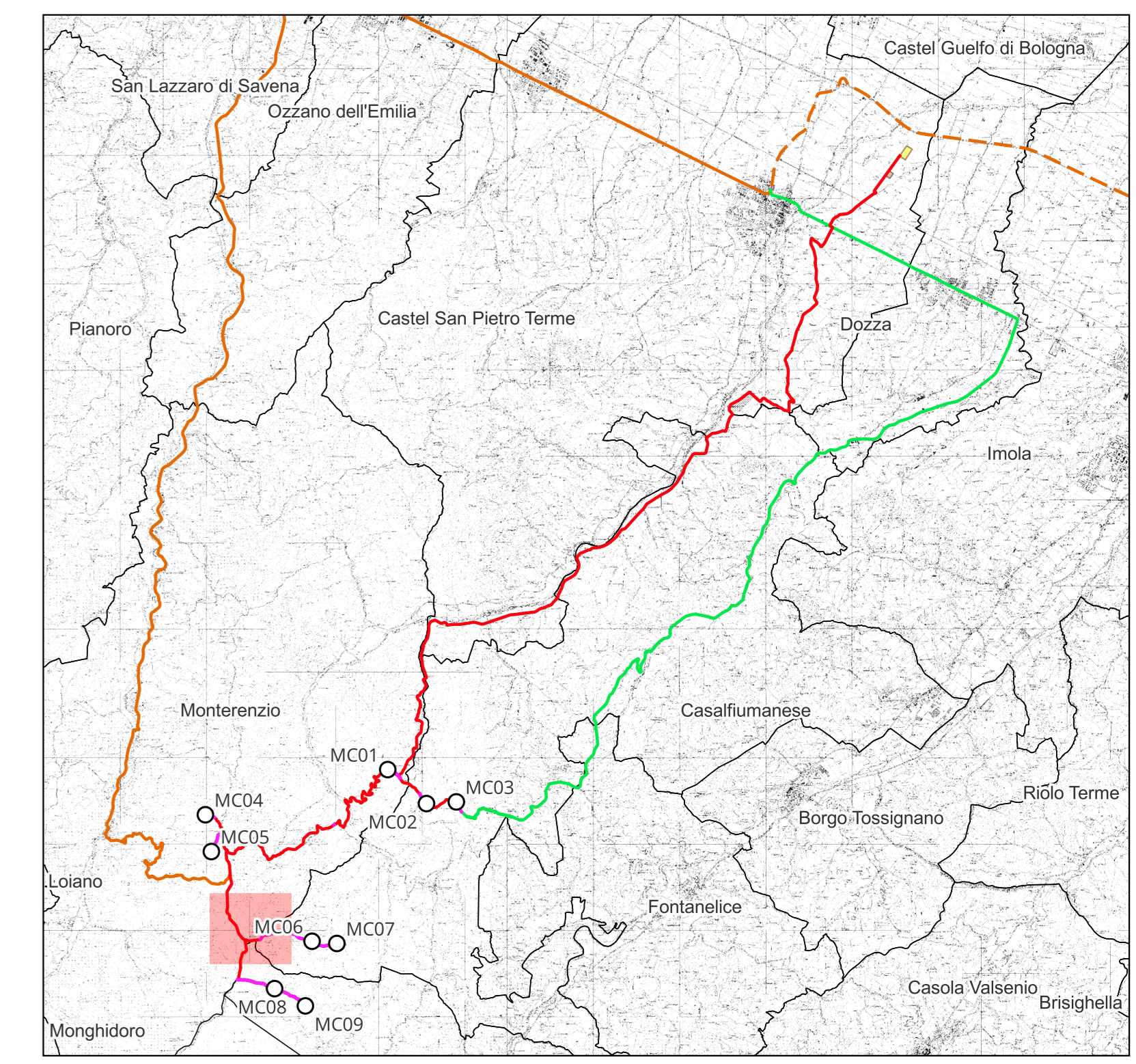
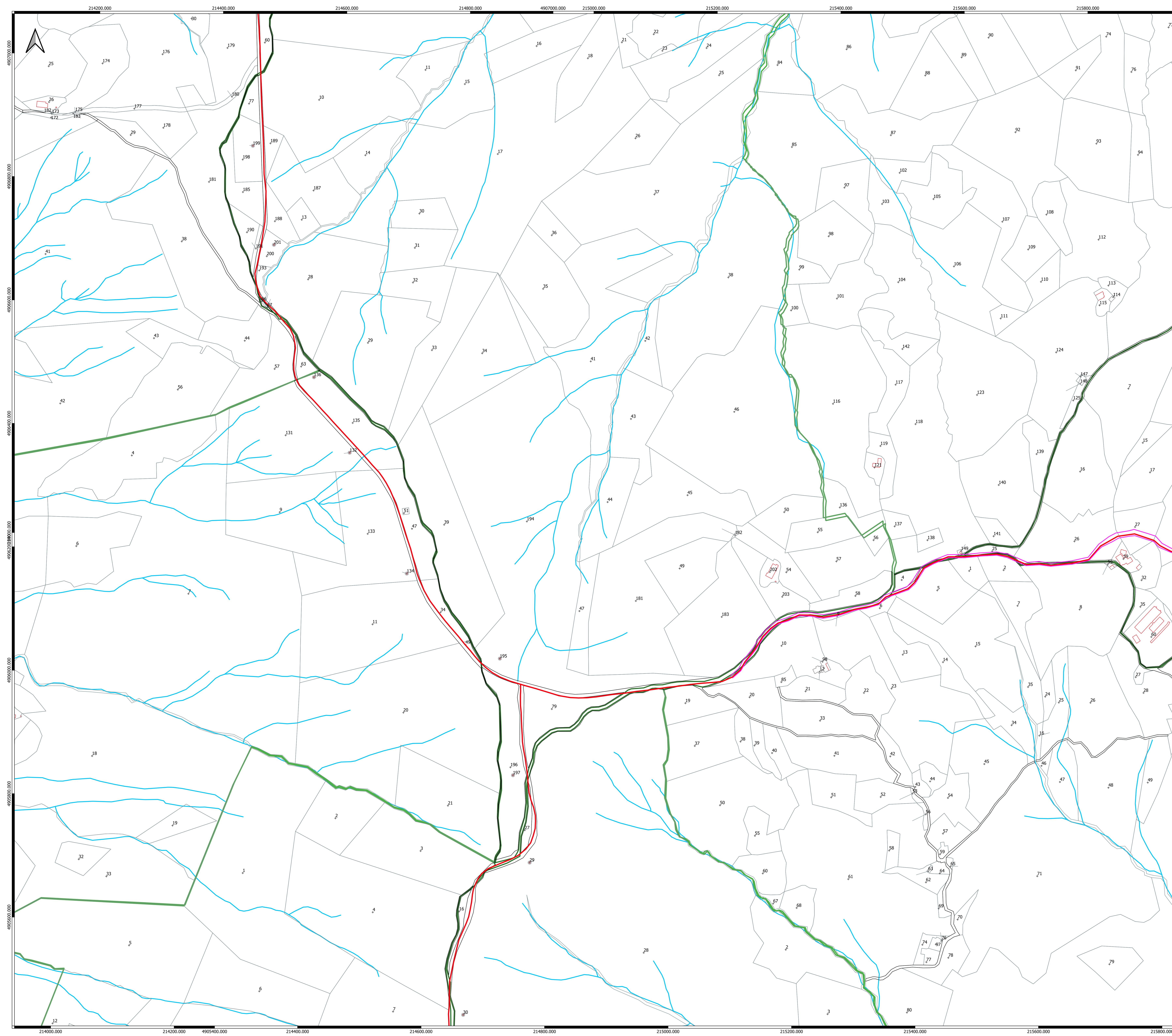
AUTORIZZAZIONE UNICA EX D. LGS. N. 387 / 2003

**PROGETTO DEFINITIVO
PARCO EOLICO EMILIA**

Titolo elaborato:
ATLANTE PLANIMETRIA DEI BACINI IDROGRAFICI SU CTR

GD	GD	GD	EMISSIONE	REVISIONE	DOCUMENTO	DATA	REV
REDAITTO	CONTR.	APPROV.				20/12/2023	0 0

<p>PROPONENTE</p> <p>EMILIA PRIME S.R.L. Via G. GARIBOLDI N. 15 74023 GROTTAGLIE (TA)</p>	<p>CONSULENZA</p> <p>GE.CO.D'OR S.R.L. Via G. GARIBOLDI N. 15 74023 GROTTAGLIE (TA)</p> <p>PROGETTISTA ING. GAETANO D'ORONZIO Via GOITTO 14 – COLOBRARO (MT)</p>
---	---



Legenda

- Aerogeneratori MC XX
- Percorso dal Porto di Ravenna
- SE RTN 132/36 kV
- Limiti Comunali
- Viabilità di progetto
- Percorso n°1
- Scavo 36 kV
- Percorso n°2
- BESS
- Area di trasbordo

Legenda

- Viabilità di progetto
- Scavo 36 kV
- Reticolo idrografico secondario

AUTORIZZAZIONE UNICA Ex D. LGS. n. 387/2003

**PROGETTO DEFINITIVO
PARCO EOLICO EMILIA**

Titolo elaborato:
ATLANTE PLANIMETRIA DEI BACINI IDROGRAFICI SU CTR

GDS	GD	GD	EMISSIONE	DESCRIZIONE REVISIONE DOCUMENTO	20/12/2023	0	0
REDATTO	CONTR.	APPROV.			DATA	REV	

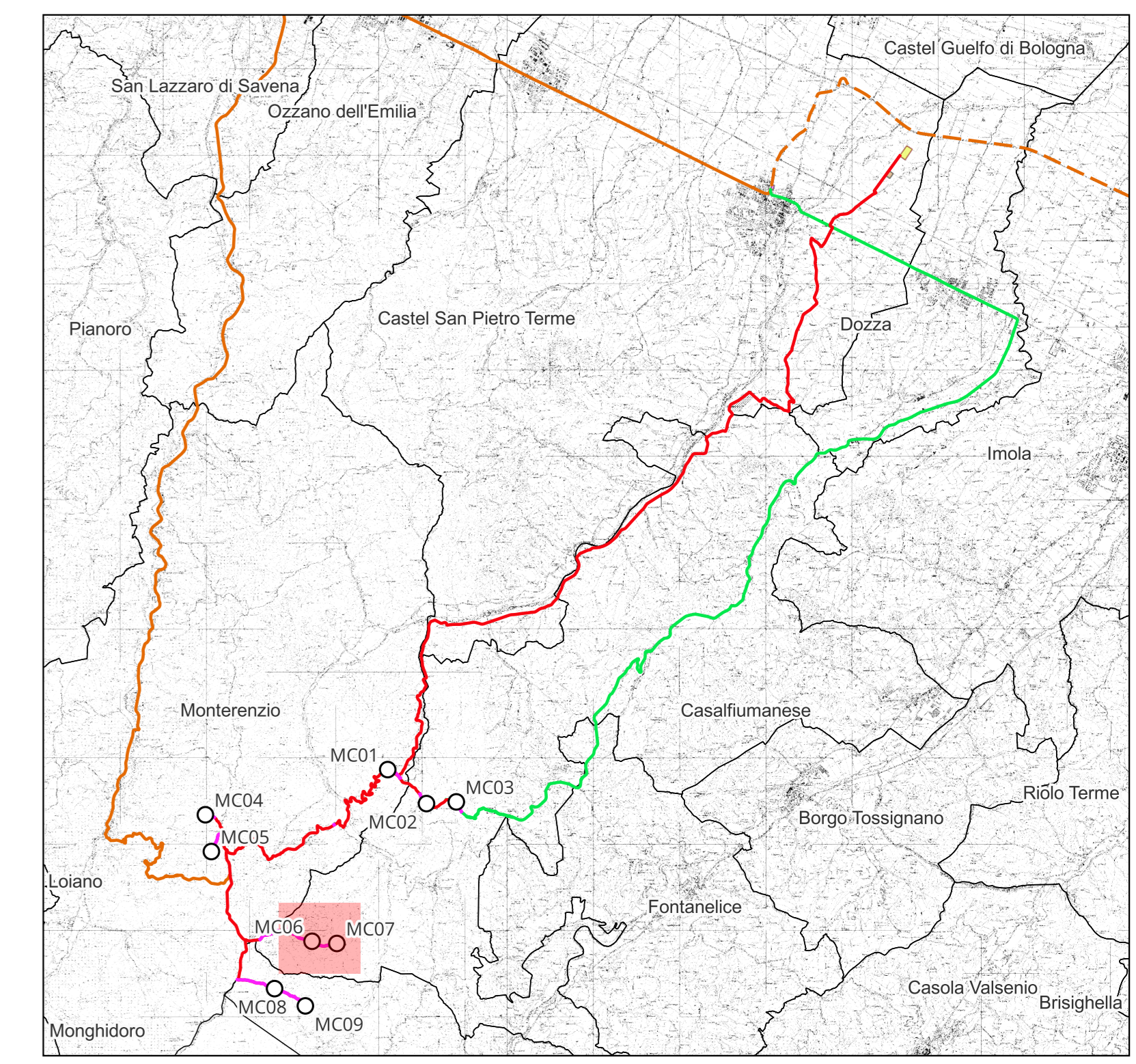
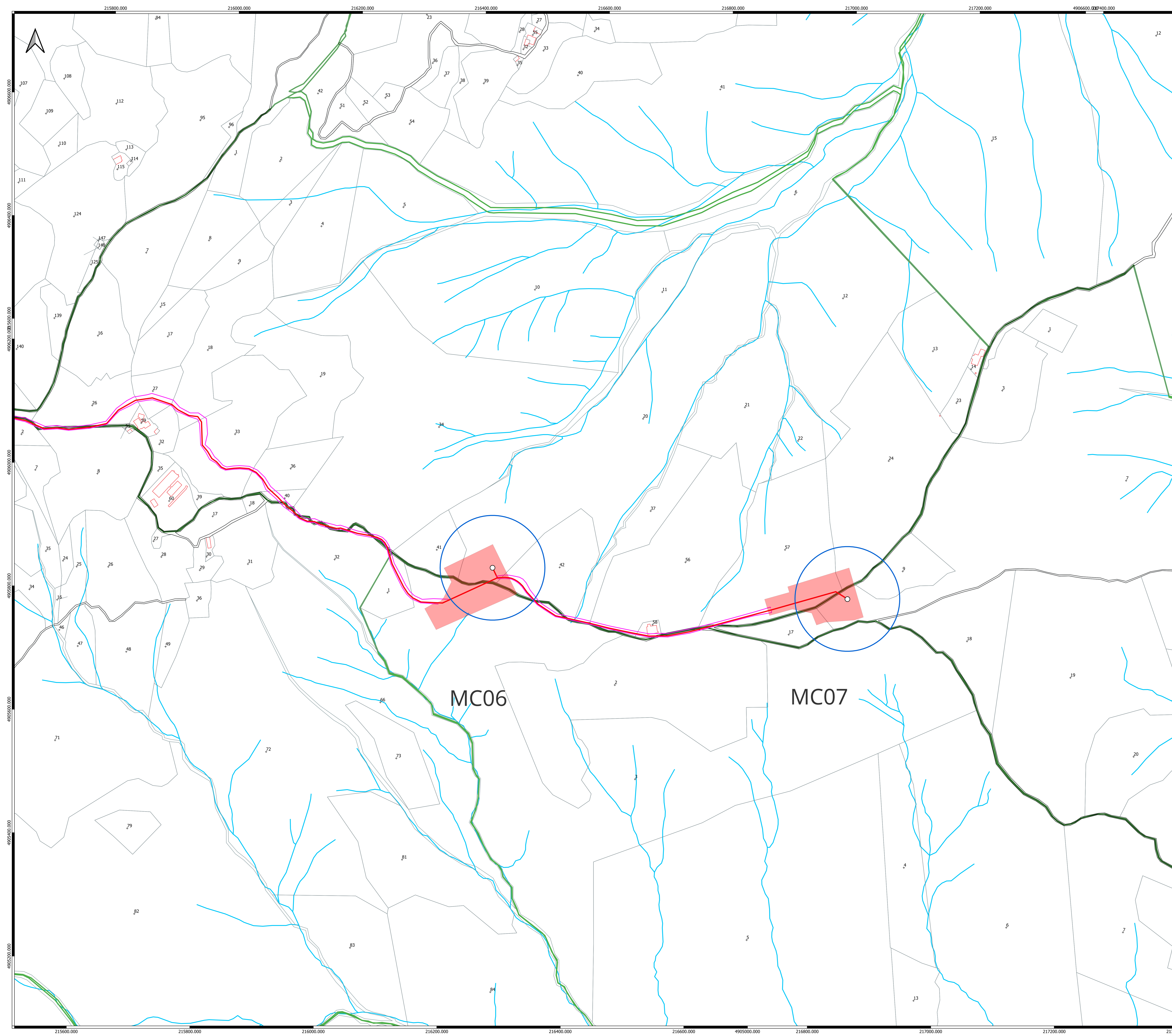
PROPONENTE

EMILIA PRIME S.R.L.
Via G. GARIBALDI N. 15
74023 GROTTAGLIE (TA)

CONSULENZA

GE.CO.D'OR S.R.L.
Via G. GARIBALDI N. 15
74023 GROTTAGLIE (TA)

PROGETTISTA
ING. GAETANO D'ORONZIO
Via GOITO 14 - COLOBRARO (MT)



Legenda

- Aerogeneratori MC XX
- Percorso dal Porto di Ravenna
- SE RTN 132/36 kV
- Limiti Comunali
- Viabilità di progetto
- Percorso n°1
- Scavo 36 kV
- Percorso n°2
- BESS
- Area di trasbordo

Legenda

- Aerogeneratori MC XX
- Ingombro piazzola
- Viabilità di progetto
- Scavo 36 kV
- Reticolo idrografico secondario

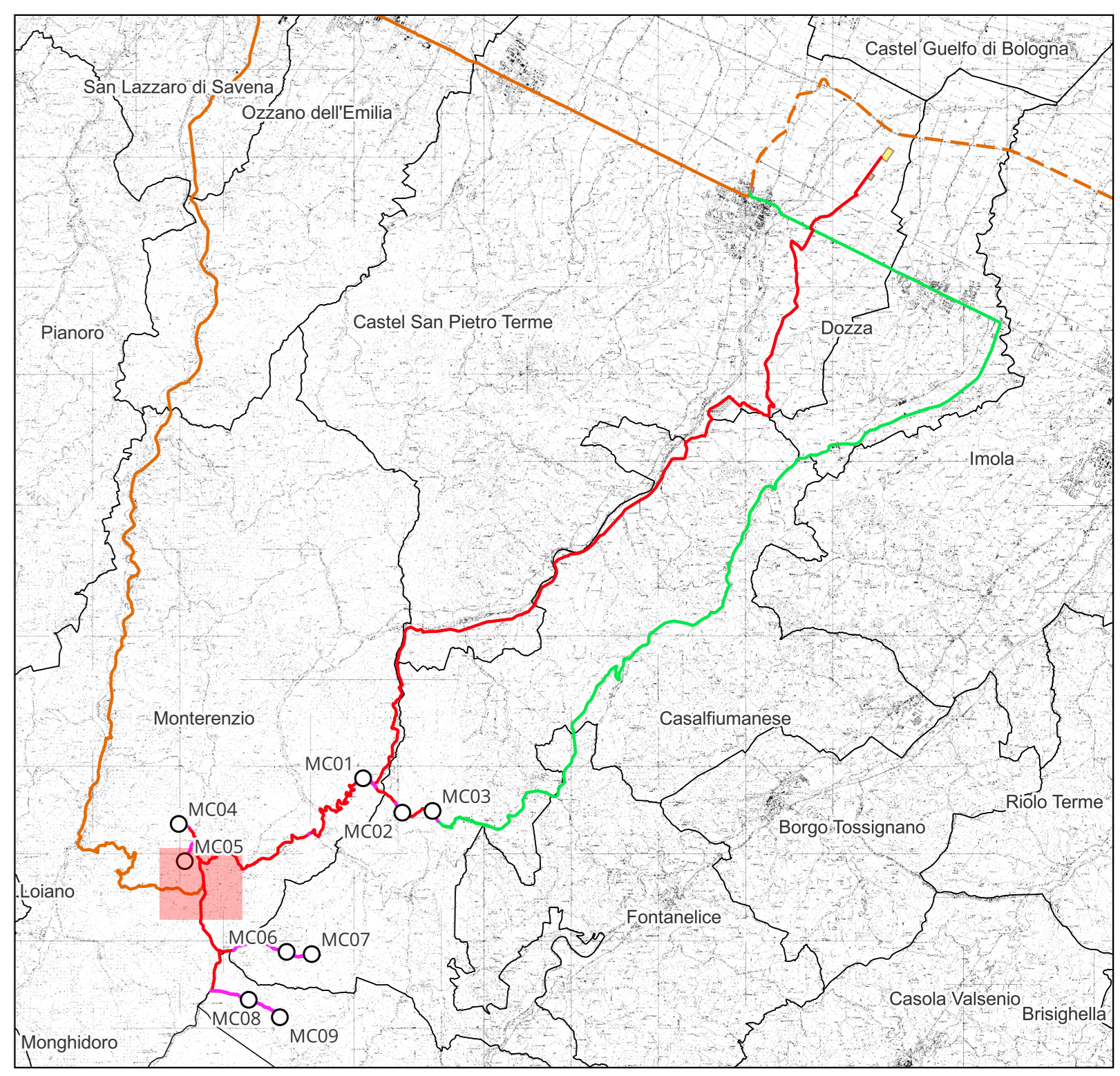
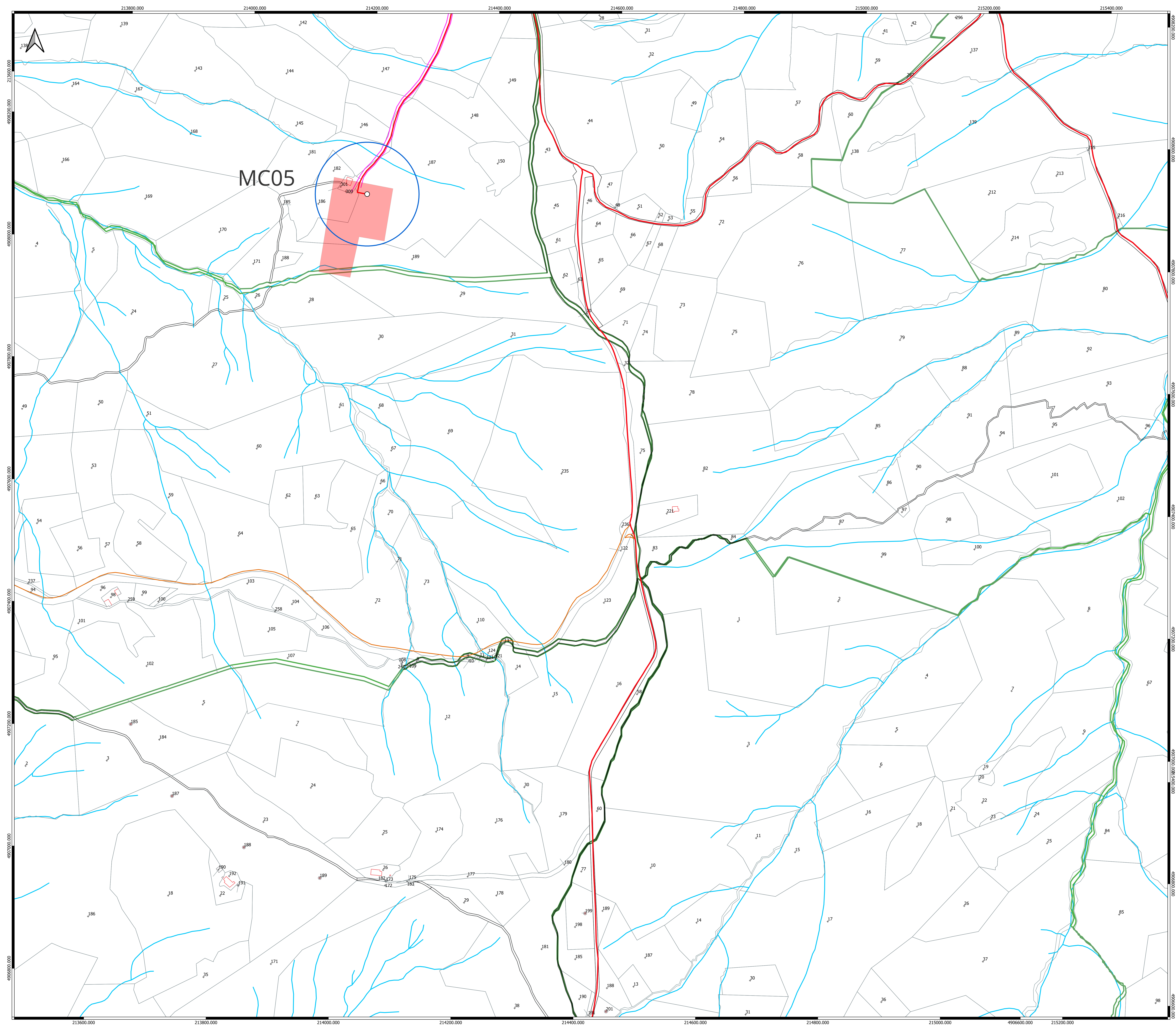
AUTORIZZAZIONE UNICA EX D. LGS. N. 387/2003

**PROGETTO DEFINITIVO
PARCO EOLICO EMILIA**

Titolo elaborato:
ATLANTE PLANIMETRIA DEI BACINI IDROGRAFICI SU CTR

GDS	GD	GD	EMISSIONE	REVISIONE	DOCUMENTO	DATA	REV
REDATTO	CONTR.	APPROV.				20/12/2023	0 0

PROPONENTE	CONSULENZA
<p>EMILIA PRIME S.R.L. Via G. GARIBOLDI N. 15 74023 GROTTAGLIE (TA)</p>	<p>GE.CO.D'OR S.R.L. Via G. GARIBOLDI N. 15 74023 GROTTAGLIE (TA)</p>
	<p>PROGETTISTA ING. GAETANO D'ORONZIO Via GOITO 14 – COLOBRARO (MT)</p>



Legenda

- Aerogeneratori MC XX
- Percorso dal Porto di Ravenna
- SE RTN 132/36 kV
- Limiti Comunali
- Viabilità di progetto
- Percorso n°1
- Scavo 36 kV
- Percorso n°2
- BESS
- Area di trasbordo

Legenda

- Aerogeneratori MC XX
- Ingombro piazzola
- Viabilità di progetto
- Scavo 36 kV
- Percorso n°2
- Reticolo idrografico secondario

AUTORIZZAZIONE UNICA EX D. LGS. N. 387 / 2003

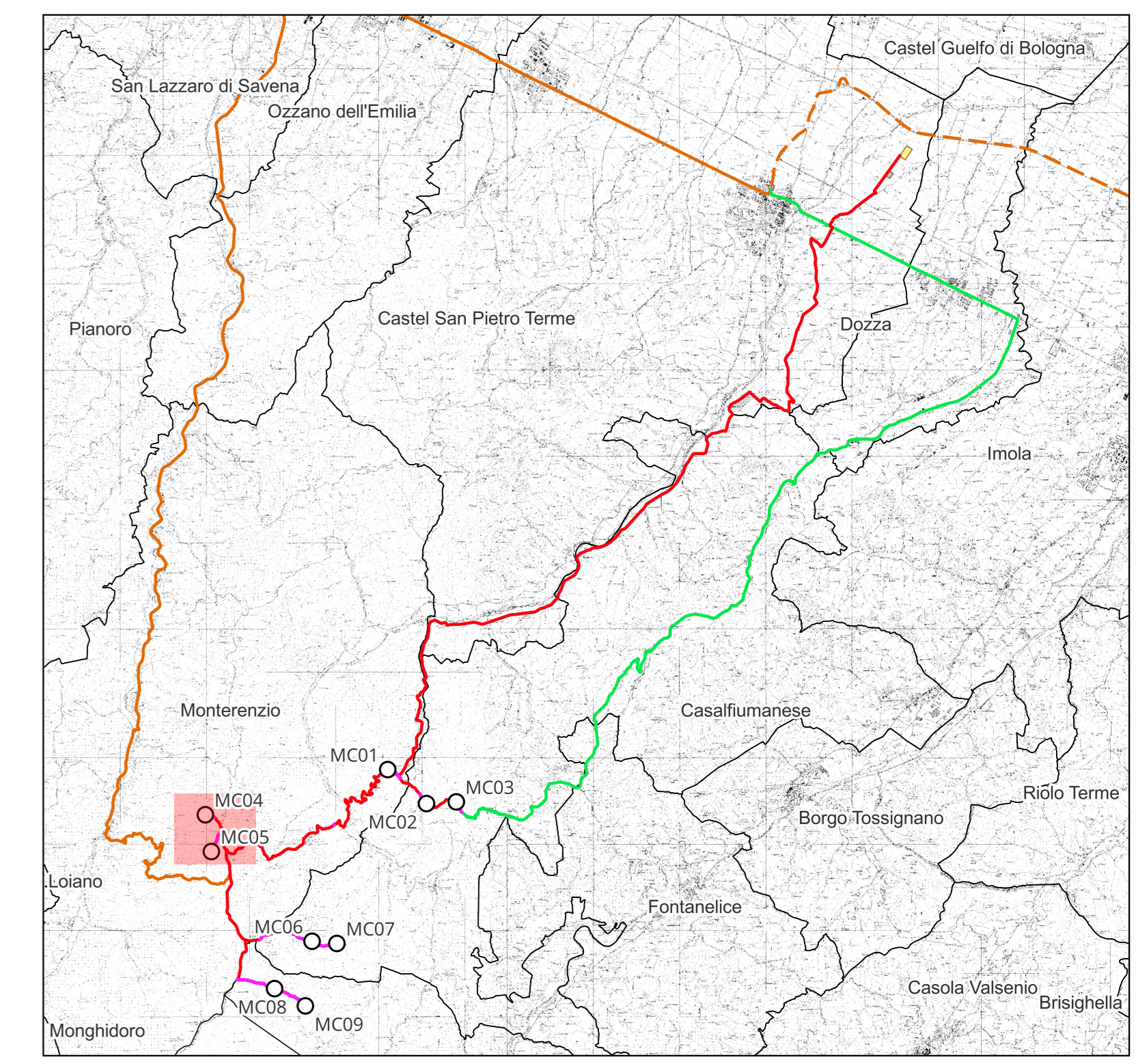
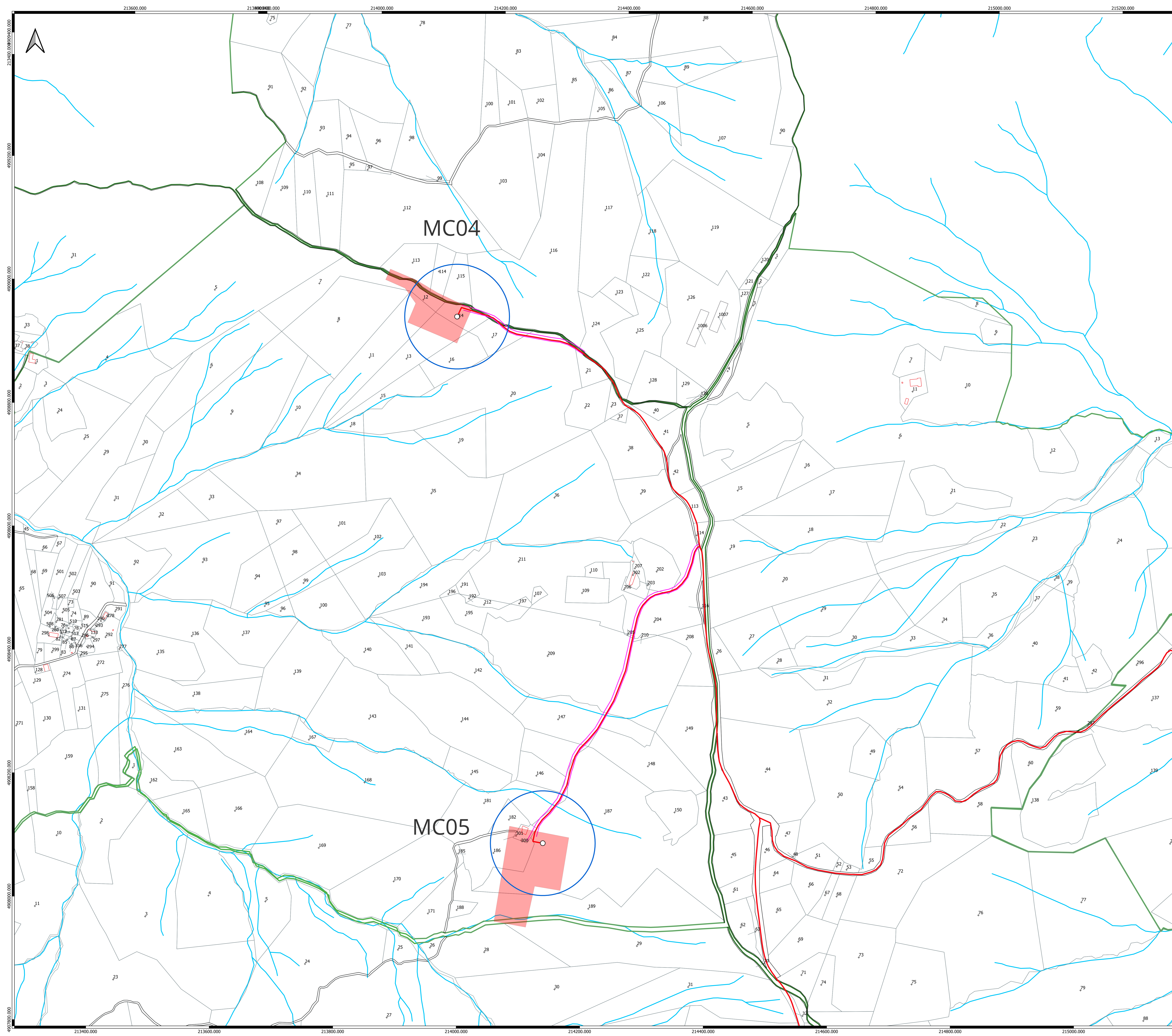
**PROGETTO DEFINITIVO
PARCO EOLICO EMILIA**

Titolo elaborato:
ATLANTE PLANIMETRIA DEI BACINI IDROGRAFICI SU CTR

GDS	GD	GD	EMISSIONE	REVISIONE	DOCUMENTO	DATA	REV
						20/12/2023	0 0

<p>PROPONENTE</p> <p>EMILIA PRIME S.R.L. Via G. GARIBALDI N. 15 74023 GROTTAGLIE (TA)</p>	<p>CONSULENZA</p> <p>GE.CO.D'OR S.R.L. Via G. GARIBALDI N. 15 74023 GROTTAGLIE (TA)</p> <p>PROGETTISTA ING. GAETANO D'ORONZIO Via GOITO 14 - COLOBRARO (MT)</p>
---	--

Codice MCSA123a	Formato A0	Scala 1:2.000	Foglio 4 di 20
--------------------	---------------	------------------	-------------------



Legenda

- Aerogeneratori MC XX
- Percorso dal Porto di Ravenna
- SE RTN 132/36 kV
- Limiti Comunali
- Viabilità di progetto
- Percorso n°1
- Scavo 36 kV
- Percorso n°2
- BESS
- Area di trasbordo

Legenda

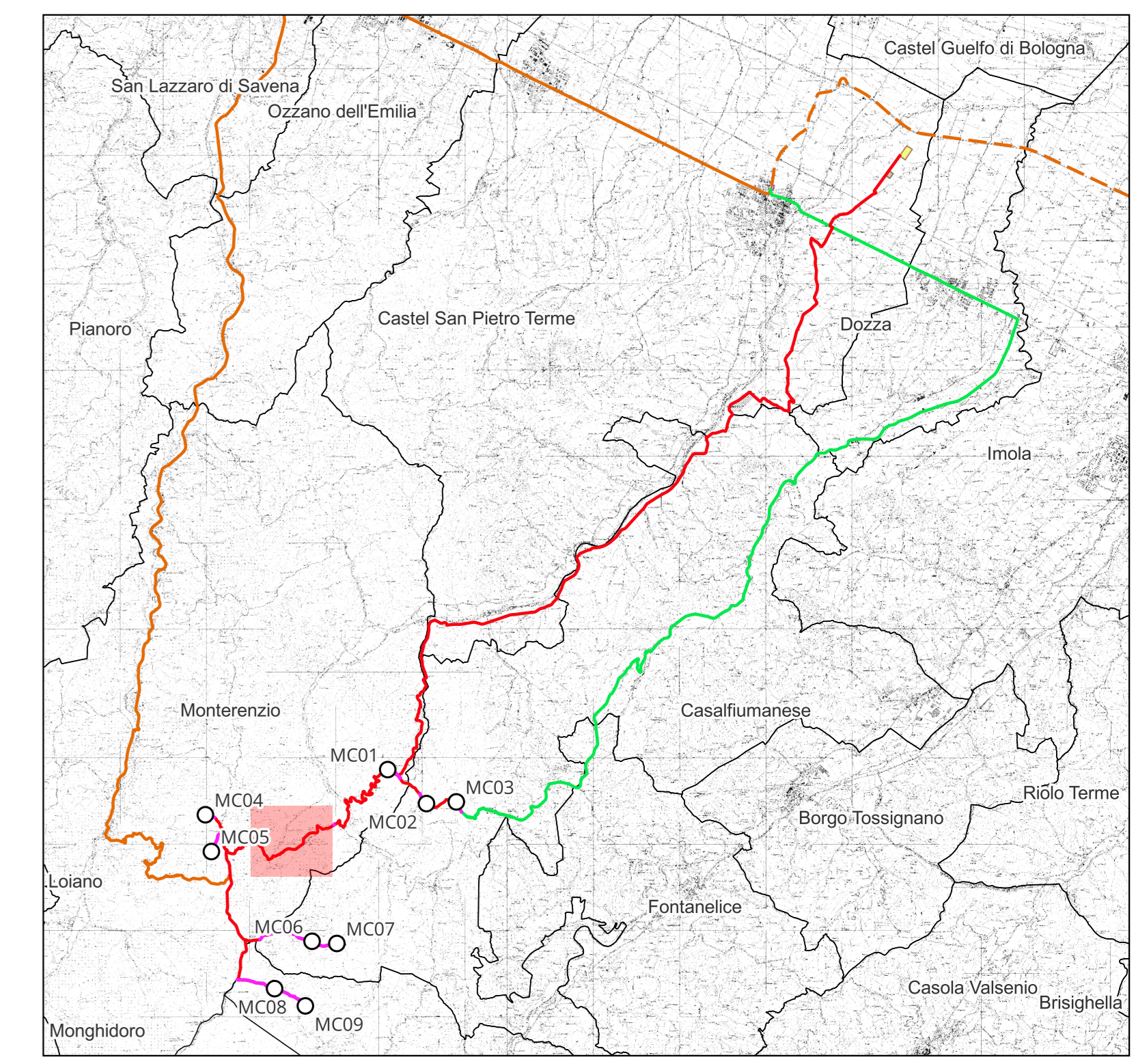
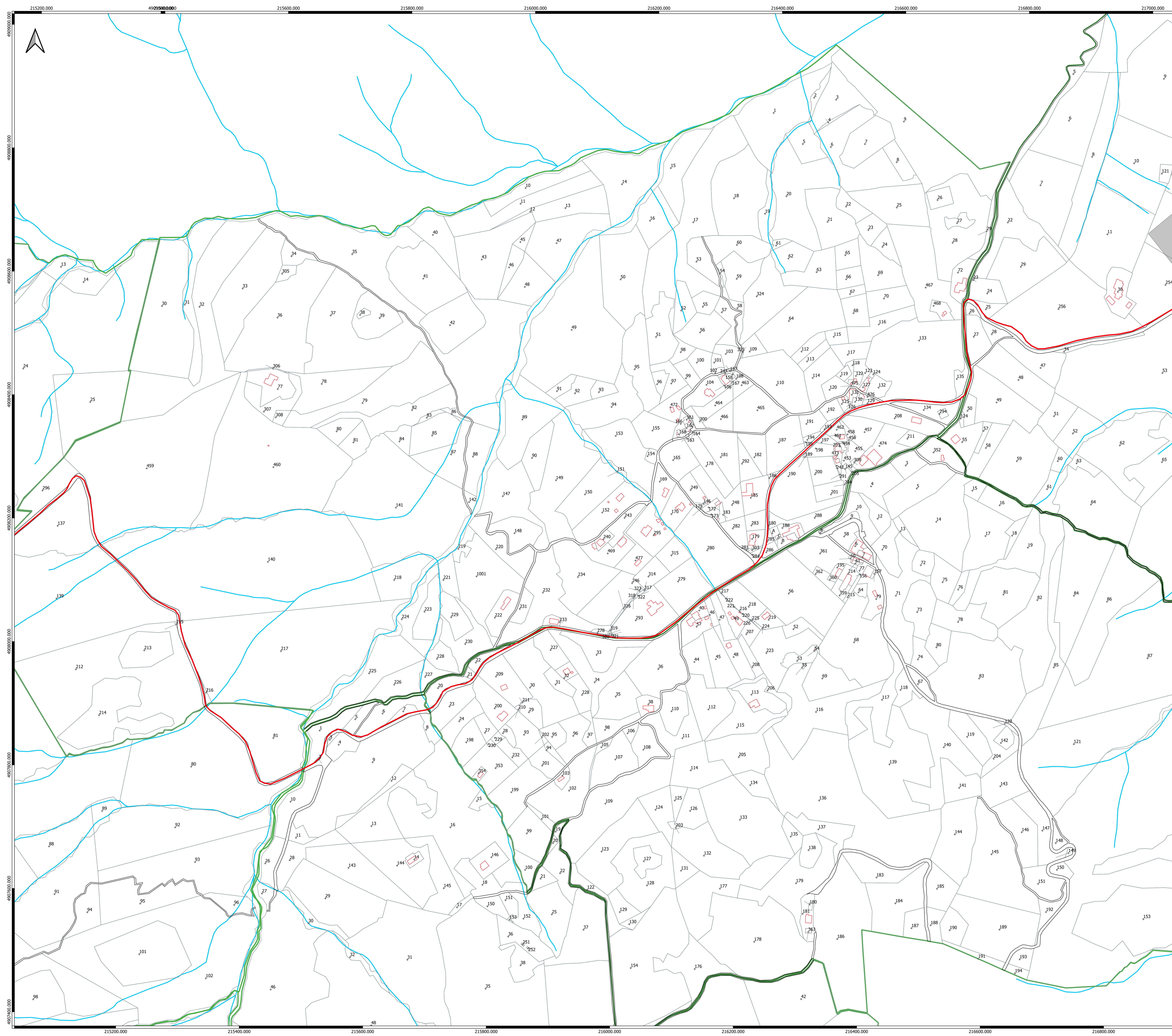
- Aerogeneratori MC XX
- Ingombro piazzola
- Viabilità di progetto
- Scavo 36 kV
- Reticolo idrografico secondario

AUTORIZZAZIONE UNICA Ex D. LGS. n. 387 / 2003

**PROGETTO DEFINITIVO
PARCO EOLICO EMILIA**

Titolo elaborato:
ATLANTE PLANIMETRIA DEI BACINI IDROGRAFICI SU CTR

GDS	GD	GD	EMISSIONE	REVISIONE	DOCUMENTO	20/12/2023	0	0
REDATTO	CONTR.	APPROV.	DESCRIZIONE	REVISIONE	DOCUMENTO	DATA	REV	
PROPRONTE						CONSULENZA		
 EMILIA PRIME S.R.L. Via G. GARIBOLDI N. 15 74023 GROTTAGLIE (TA)						 GE.CO.D'OR S.R.L. Via G. GARIBOLDI N. 15 74023 GROTTAGLIE (TA)		
						PROGETTISTA ING. GAETANO D'ORONZIO Via GOITO 14 - COLOBRARO (MT)		



Legenda

- Aerogeneratori MC XX
- Percorso dal Porto di Ravenna
- SE RTN 132/36 kV
- Limiti Comunali
- Viabilità di progetto
- Percorso n°1
- BESS
- Scavo 36 kV
- Percorso n°2
- Area di trasbordo

Legenda

- Scavo 36 kV
- Area di cantiere
- Reticolo idrografico secondario

AUTORIZZAZIONE UNICA Ex D. LGS. n. 387/2003

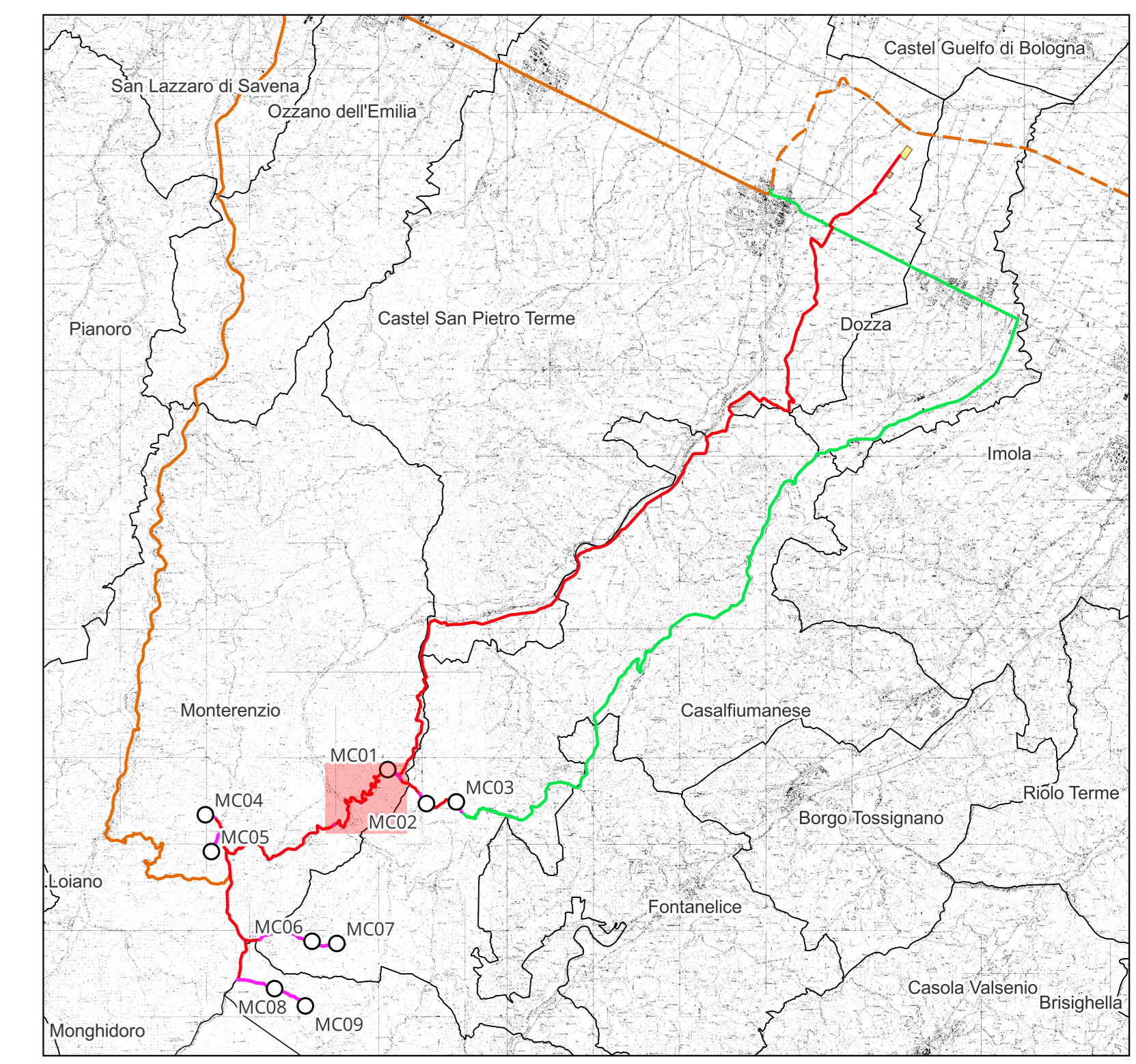
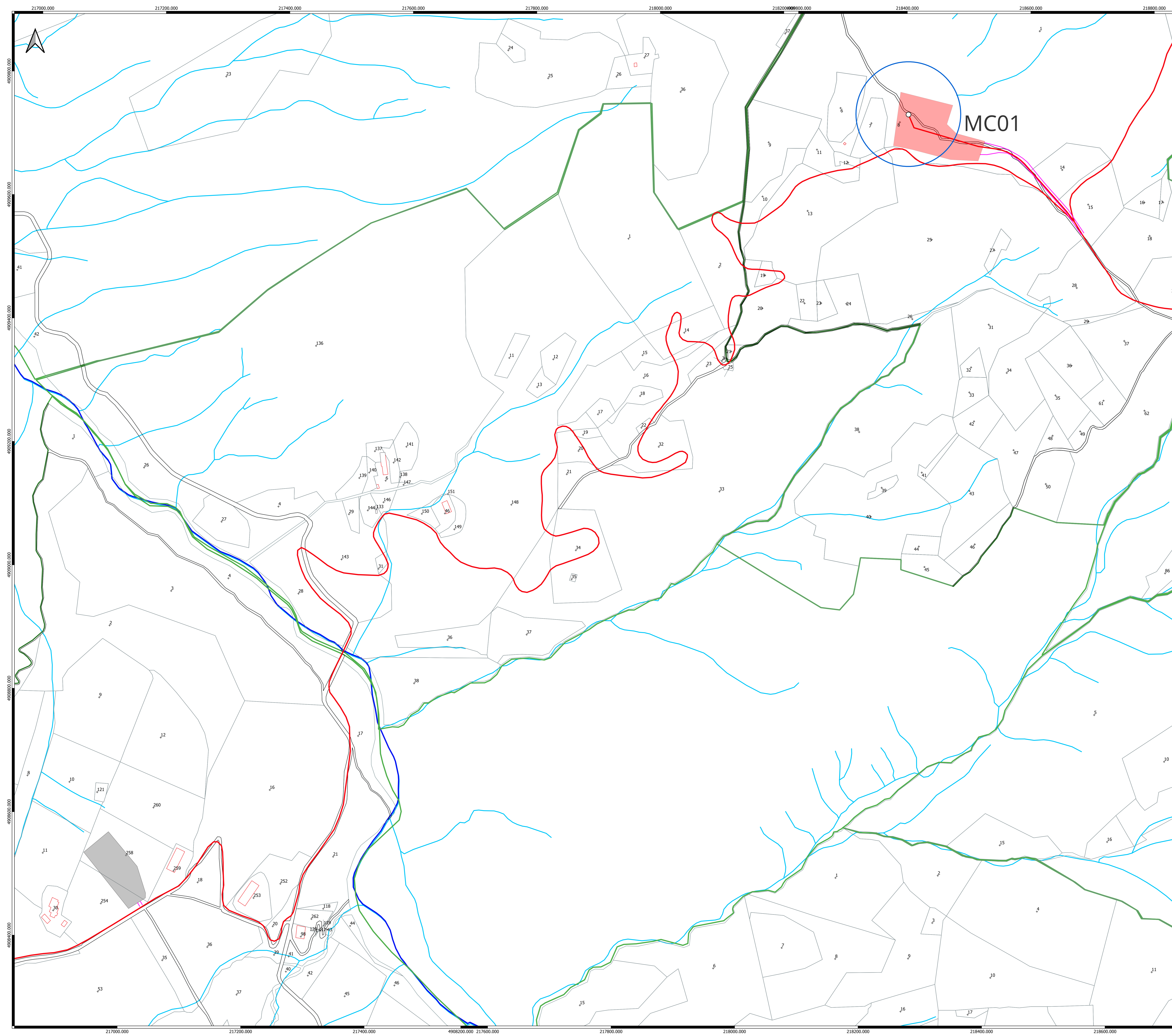
**PROGETTO DEFINITIVO
PARCO EOLICO EMILIA**

Titolo elaborato:
ATLANTE PLANIMETRIA DEI BACINI IDROGRAFICI SU CTR

GDS	GD	GD	EMISSIONE	REVISIONE	DOCUMENTO	DATA	REV
REDATTO	CONTR.	APPROV.				20/12/2023	0 0

<p>PROPONENTE</p> <p>EMILIA PRIME S.R.L. Via G. GARIBOLDI N. 15 74023 GROTTAGLIE (TA)</p>	<p>CONSULENZA</p> <p>GE.CO.D'OR S.R.L. Via G. GARIBOLDI N. 15 74023 GROTTAGLIE (TA)</p> <p>PROGETTISTA ING. GAETANO D'ORONZIO Via GOITO 14 - COLOBRARO (MT)</p>
---	--

Codice MCSA123a	Formato A0	Scala 1:2.000	Foglio 6 di 20
--------------------	---------------	------------------	-------------------



Legenda

- Aerogeneratori MC XX
- Percorso dal Porto di Ravenna
- SE RTN 132/36 kV
- Limiti Comunali
- Viabilità di progetto
- Percorso n°1
- Scavo 36 kV
- Percorso n°2
- BESS
- Area di trasbordo

Legenda

- Aerogeneratori MC XX
- Ingombro piazzola
- Viabilità di progetto
- Scavo 36 kV
- Area di cantiere
- Reticolo idrografico principale
- Reticolo idrografico secondario

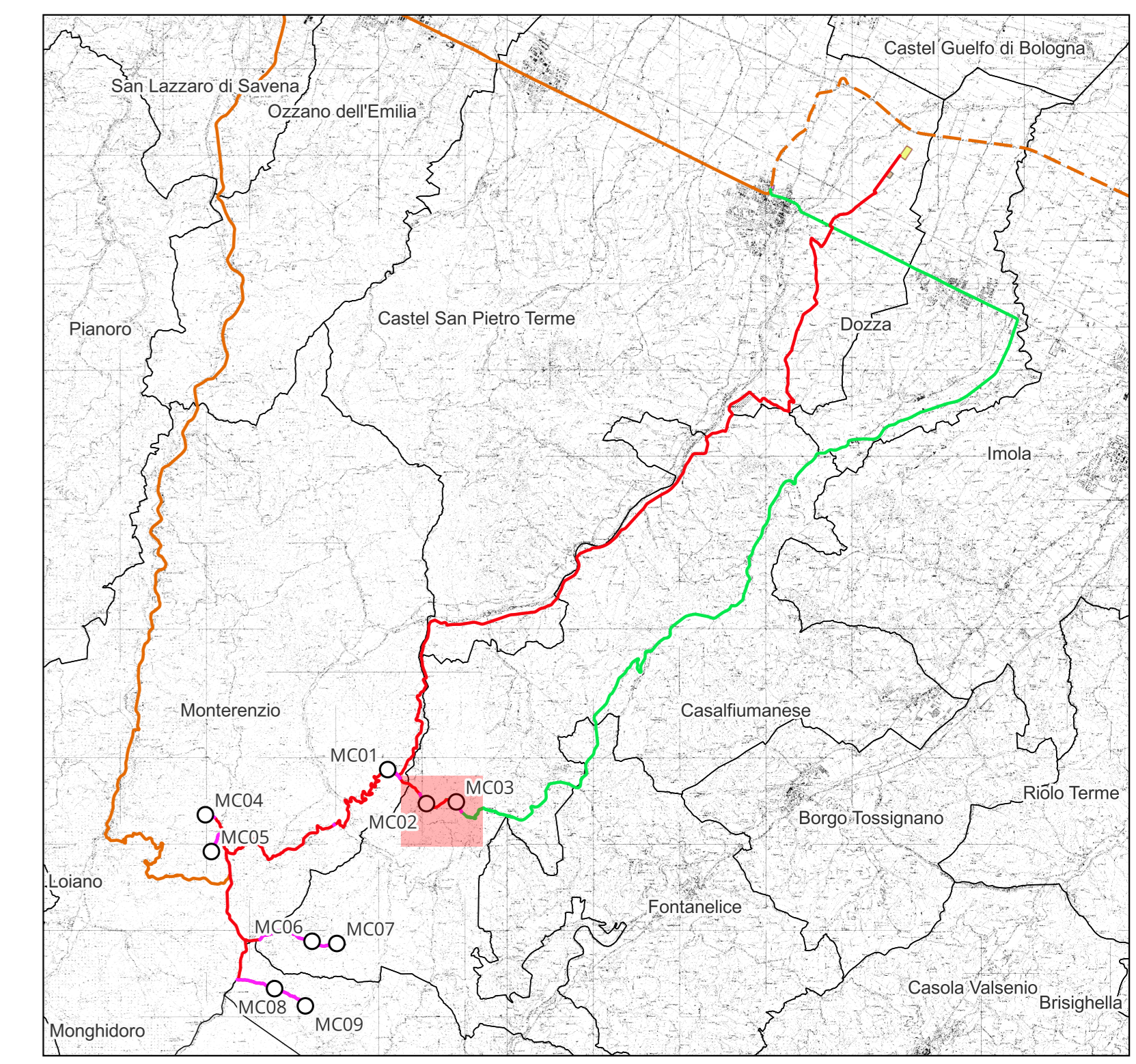
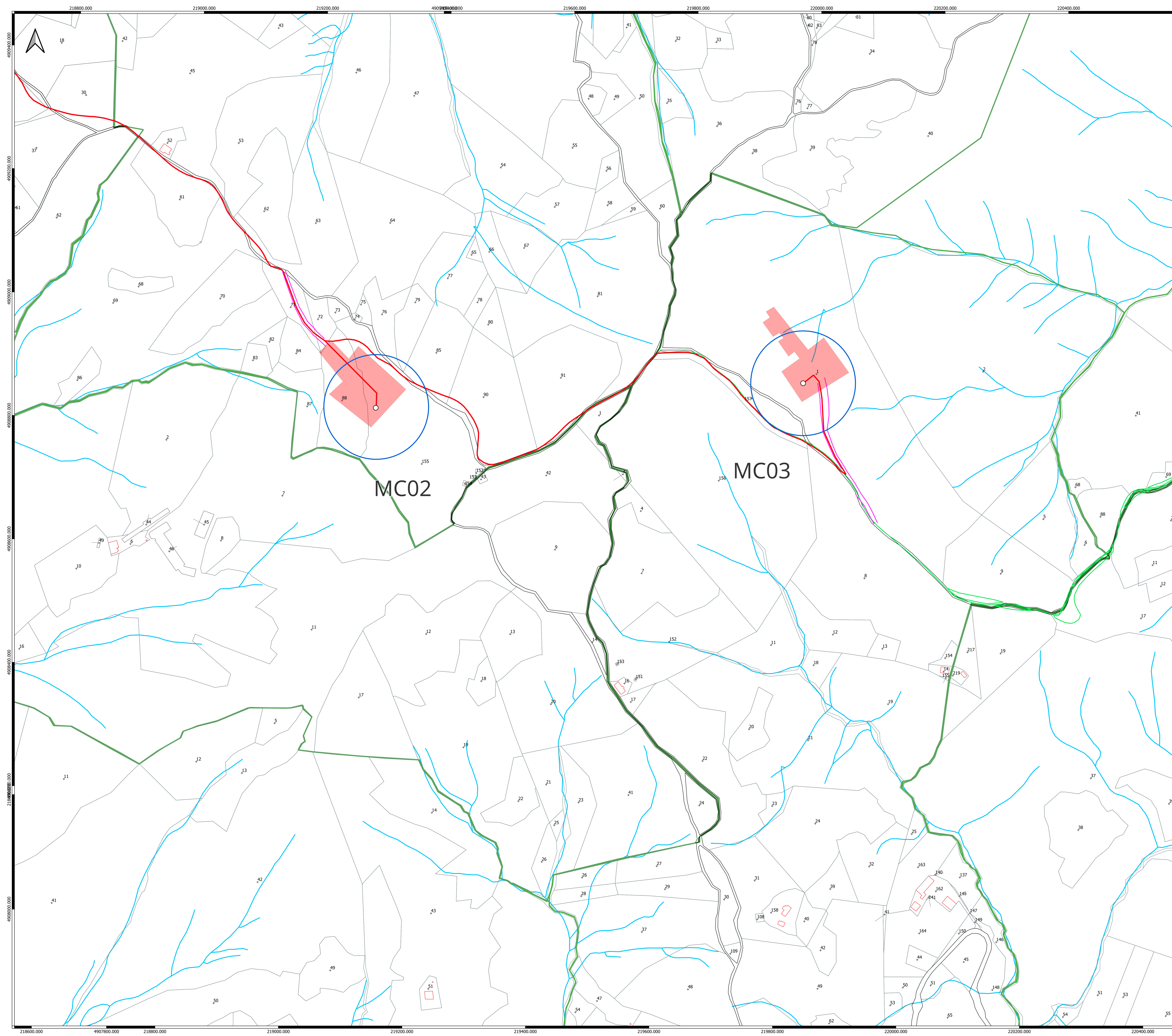
AUTORIZZAZIONE UNICA EX D. LGS. N. 387 / 2003

**PROGETTO DEFINITIVO
PARCO EOLICO EMILIA**

Titolo elaborato:
ATLANTE PLANIMETRIA DEI BACINI IDROGRAFICI SU CTR

GDS	GD	GD	EMISSIONE	REVISIONE	DOCUMENTO	DATA	REV
REDDATTO	CONTR.	APPROV.				20/12/2023	0 0

 EMILIA PRIME S.R.L. Via G. GARIBALDI N. 15 74023 GROTTAGLIE (TA)	 GE.CO.D'OR S.R.L. Via G. GARIBALDI N. 15 74023 GROTTAGLIE (TA)



Legenda

- Aerogeneratori MC XX
- SE RTN 132/36 kV
- Limiti Comunali
- Viabilità di progetto
- Percorso n°1
- Scavo 36 kV
- Percorso n°2
- BESS
- Area di trasbordo

Legenda

- Aerogeneratori MC XX
- Ingombro piazzola
- Viabilità di progetto
- Scavo 36 kV
- Percorso n°1
- Reticolo idrografico secondario

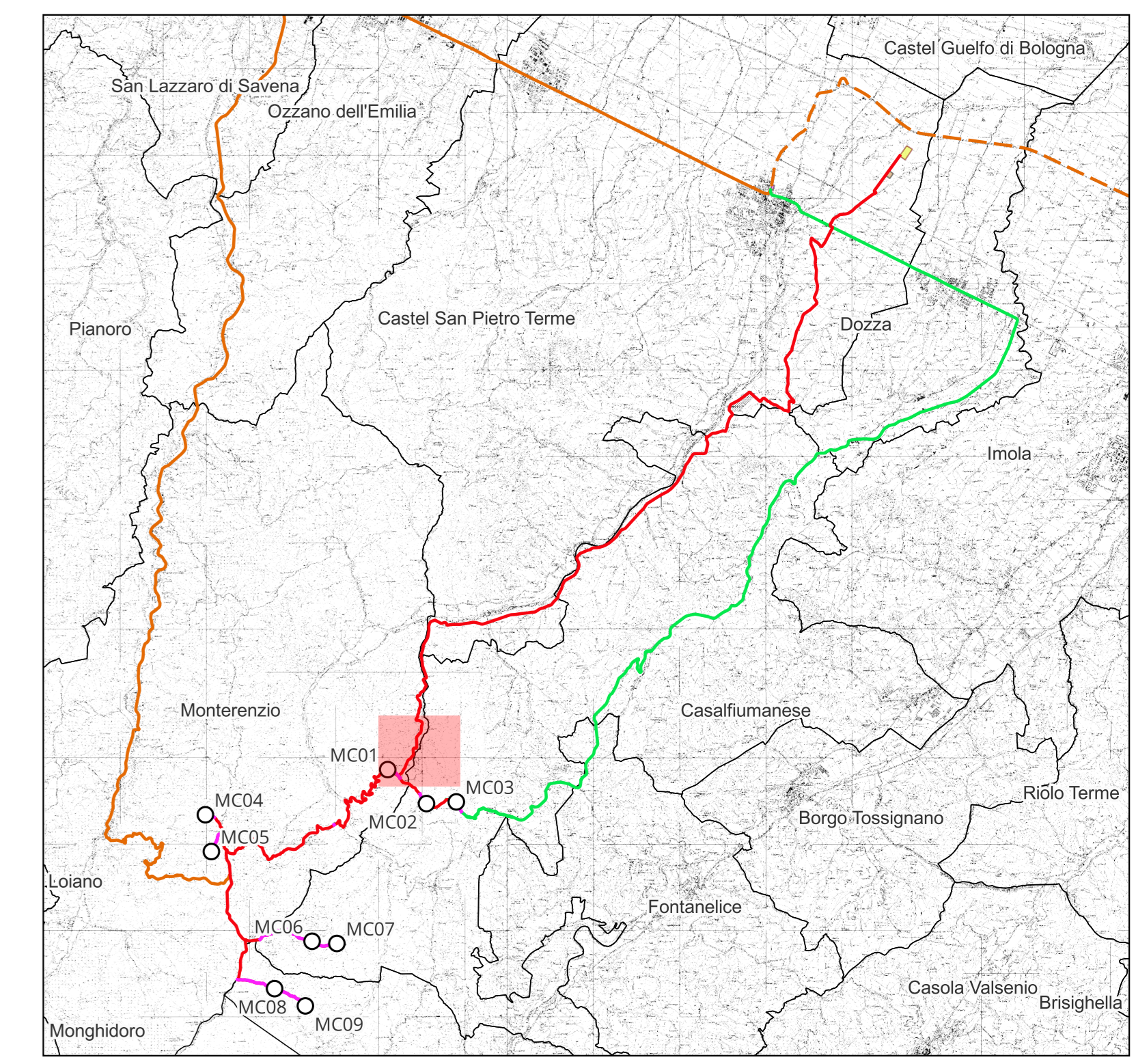
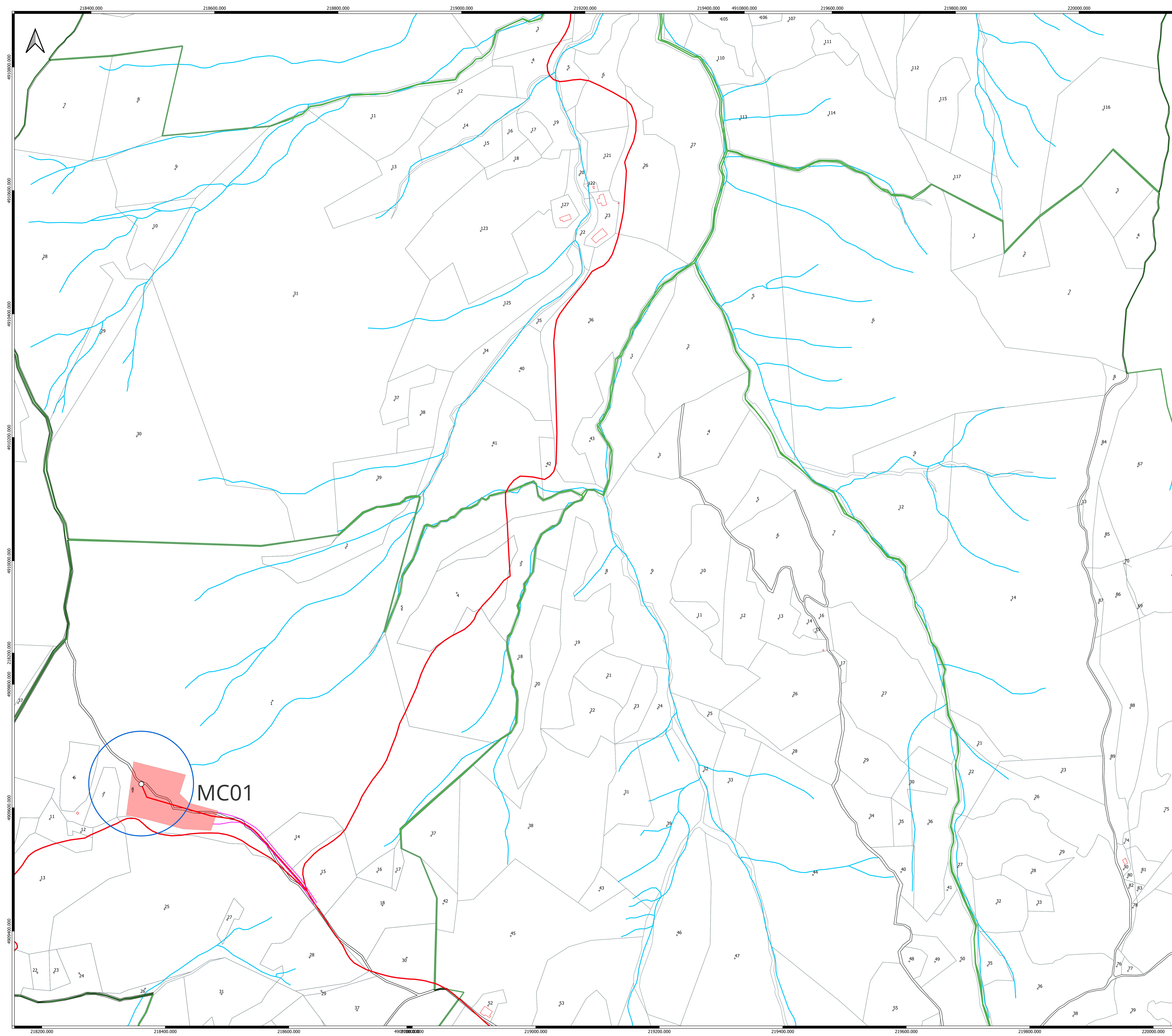
AUTORIZZAZIONE UNICA Ex D. LGS. n. 387/2003

**PROGETTO DEFINITIVO
PARCO EOLICO EMILIA**

Titolo elaborato:
ATLANTE PLANIMETRIA DEI BACINI IDROGRAFICI SU CTR

GDS	GD	GD	EMISSIONE	REVISIONE	DOCUMENTO	20/12/2023	0	0
REDATTO	CONTR.	APPROV.	DESCRIZIONE	REVISIONE	DOCUMENTO	DATA	REV	

<p>PROPONENTE</p> <p>EMILIA PRIME S.R.L. Via G. GARIBALDI N. 15 74023 GROTTAGLIE (TA)</p>	<p>CONSULENZA</p> <p>GE.CO.D'OR S.R.L. Via G. GARIBALDI N. 15 74023 GROTTAGLIE (TA)</p> <p>PROGETTISTA ING. GAETANO D'ORONZIO Via GOITO 14 - COLOBRARO (MT)</p>
---	--



Legenda

- Aerogeneratori MC XX
- Percorso dal Porto di Ravenna
- SE RTN 132/36 kV
- Limiti Comunali
- Viabilità di progetto
- Percorso n°1
- Scavo 36 kV
- Percorso n°2
- BESS
- Area di trasbordo

Legenda

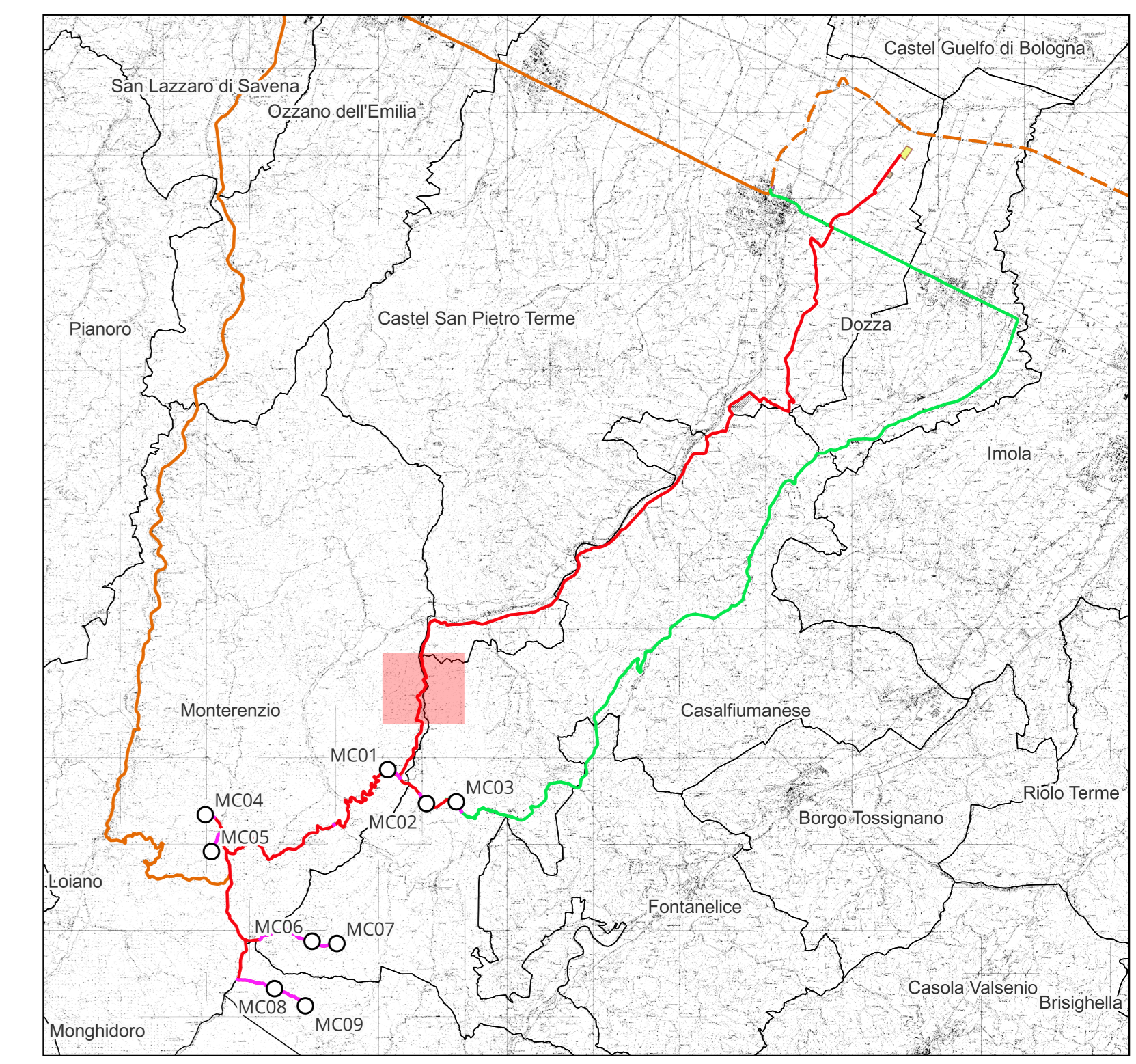
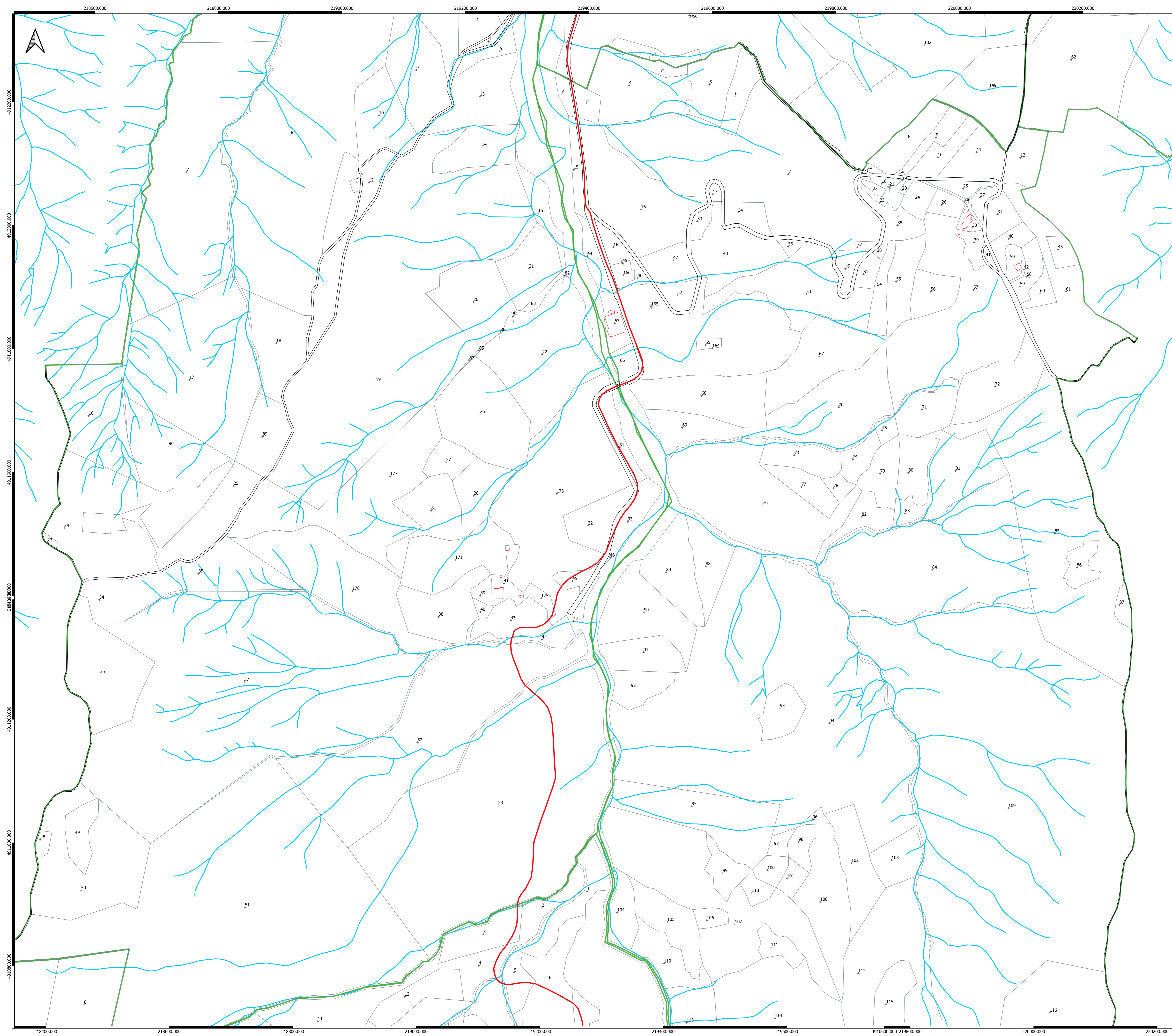
- Aerogeneratori MC XX
- Ingombro piazzola
- Viabilità di progetto
- Scavo 36 kV
- Reticolo idrografico secondario

AUTORIZZAZIONE UNICA EX D. LGS. N. 387 / 2003

**PROGETTO DEFINITIVO
PARCO EOLICO EMILIA**

Titolo elaborato:
ATLANTE PLANIMETRIA DEI BACINI IDROGRAFICI SU CTR

GD5	GD	GD	EMISSIONE	REVISIONE	DOCUMENTO	20/12/2023	0	0
REDATTO	CONTR.	APPROV.	DESCRIZIONE	REVISIONE	DOCUMENTO	DATA	REV	
PROPONENTE						CONSULENZA		
 EMILIA PRIME S.R.L. Via G. GARIBOLDI N. 15 74023 GROTTAGLIE (TA)						 GE.CO.D'OR S.R.L. Via G. GARIBOLDI N. 15 74023 GROTTAGLIE (TA)		
PROGETTISTA ING. GAETANO D'ORONZIO Via GOITO 14 - COLOBRARO (MT)								



Legenda

- Aerogeneratori MC XX
- Percorso dal Porto di Ravenna
- SE RTN 132/36 kV
- Limiti Comunali
- Viabilità di progetto
- Percorso n°1
- Scavo 36 kV
- Percorso n°2
- BESS
- Area di trasbordo

Legenda

- Scavo 36 kV
- Reticolo idrografico secondario

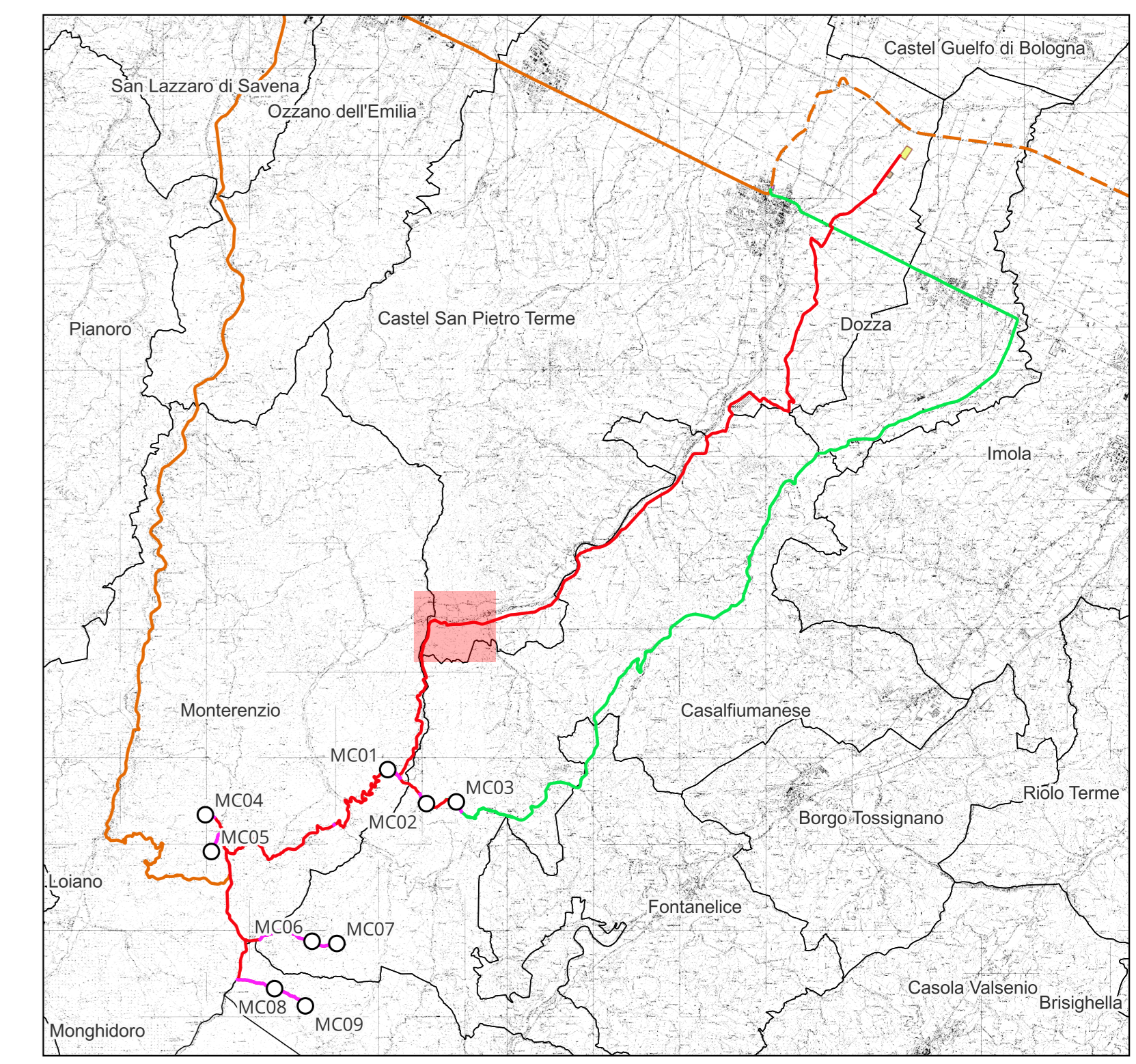
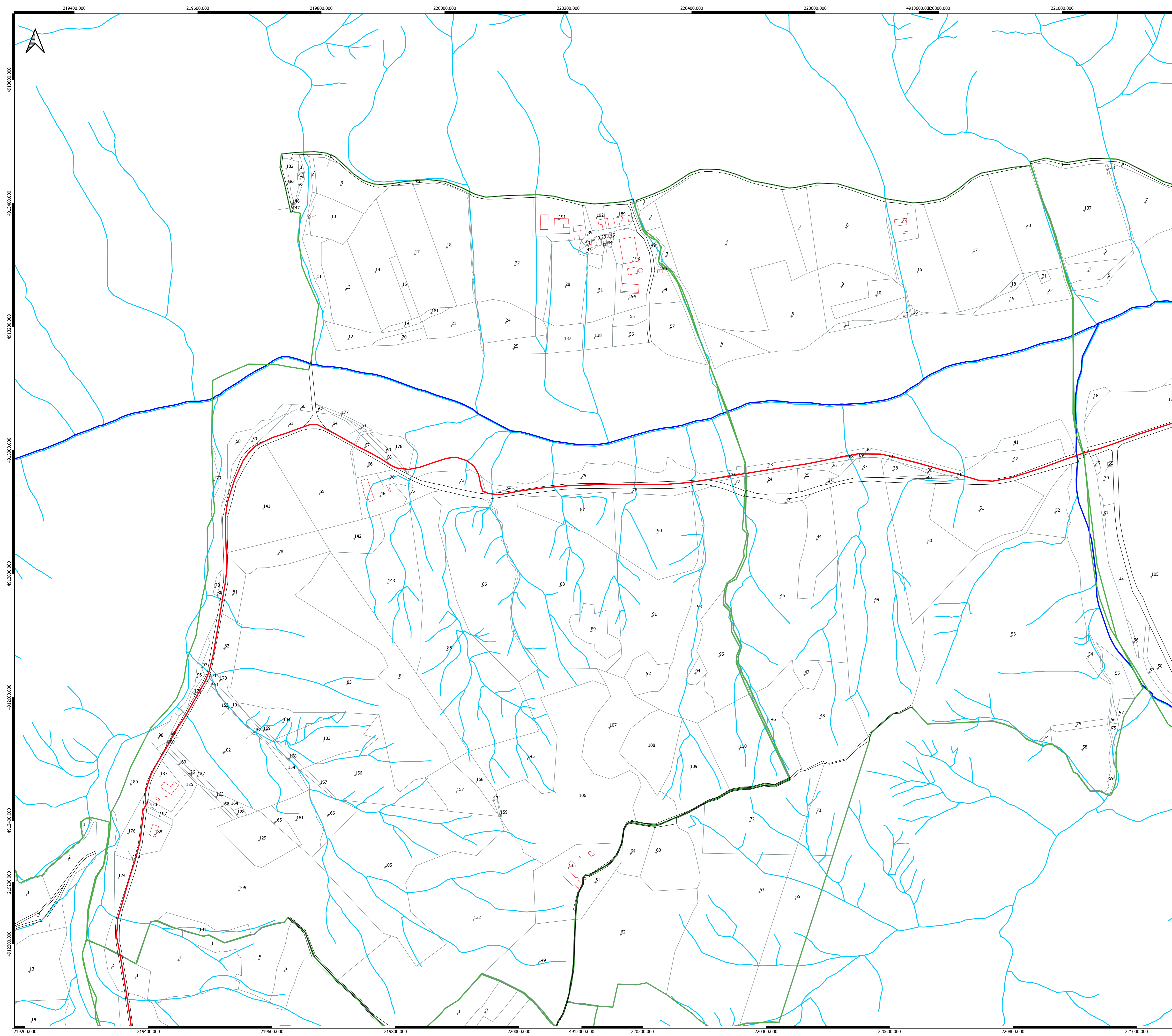
AUTORIZZAZIONE UNICA EX D. LGS. N. 387 / 2003

**PROGETTO DEFINITIVO
PARCO EOLICO EMILIA**

Titolo elaborato:
ATLANTE PLANIMETRIA DEI BACINI IDROGRAFICI SU CTR

GDS	GD	GD	EMISSIONE	REVISIONE	DOCUMENTO	20/12/2023	0	0
REDATTO	CONTR.	APPROV.	DESCRIZIONE	REVISIONE	DOCUMENTO	DATA	REV	

 EMILIA PRIME S.R.L. Via G. GARIBOLDI N. 15 74023 GROTTAGLIE (TA)	 GE.CO.D'OR S.R.L. Via G. GARIBOLDI N. 15 74023 GROTTAGLIE (TA)
PROGETTISTA ING. GAETANO D'ORONZIO Via GOITO 14 - COLOBRARO (MT)	



Legenda

- Aerogeneratori MC XX
- Percorso dal Porto di Ravenna
- SE RTN 132/36 kV
- Limiti Comunali
- Viabilità di progetto
- Percorso n°1
- Scavo 36 kV
- Percorso n°2
- BESS
- Area di trasbordo

Legenda

- Scavo 36 kV
- Reticolo idrografico principale
- Reticolo idrografico secondario

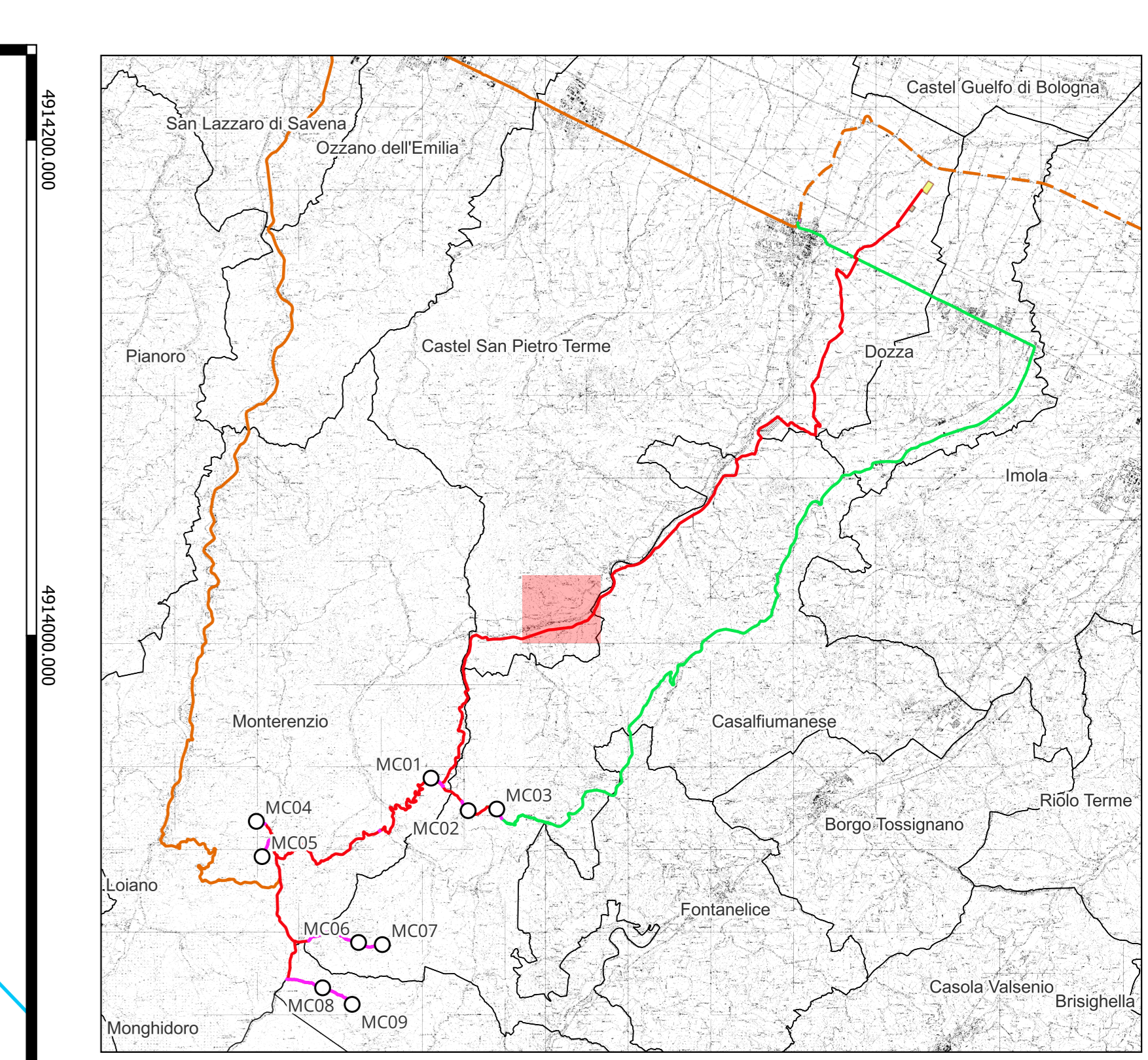
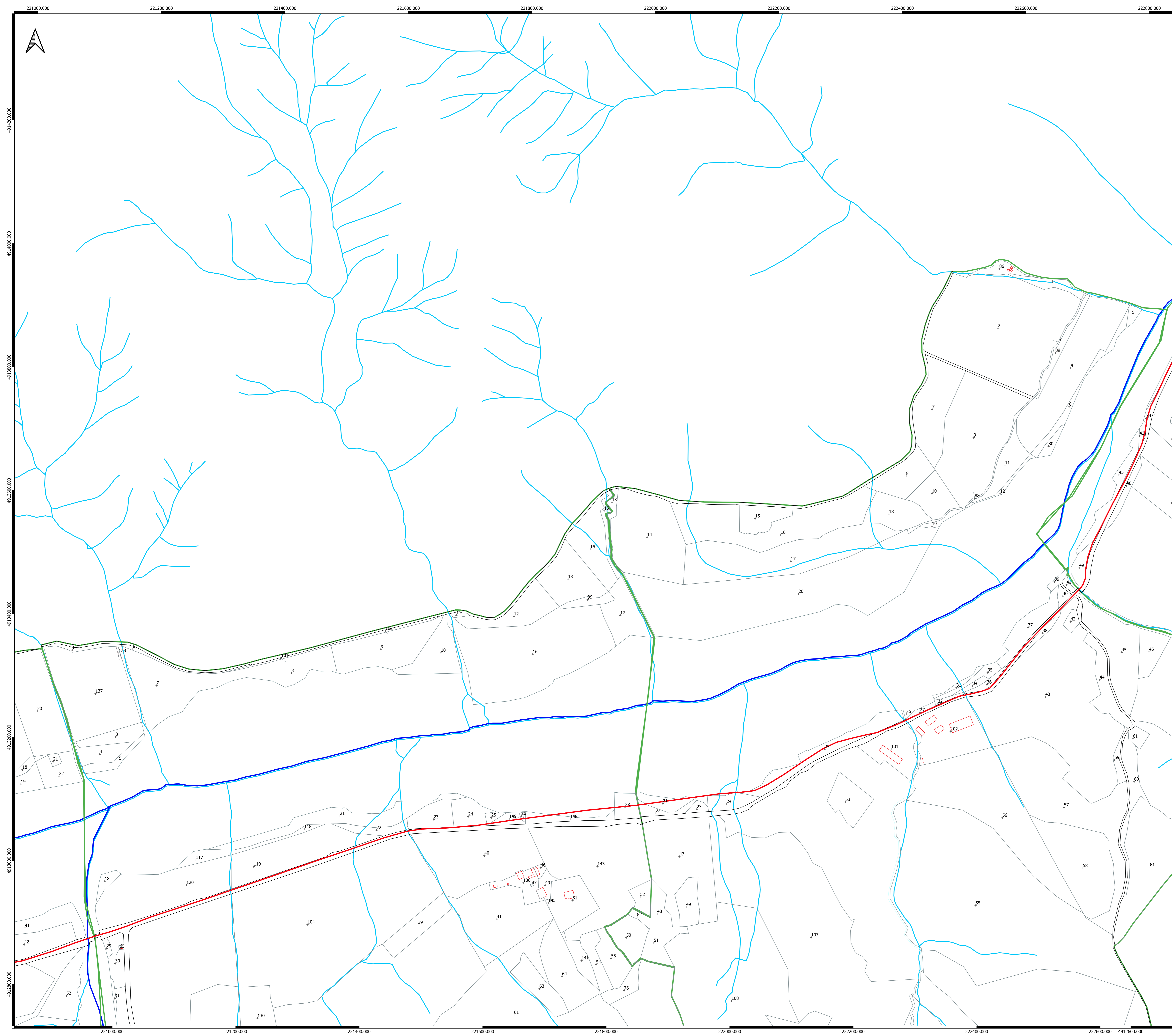
AUTORIZZAZIONE UNICA EX D. LGS. N. 387 / 2003

**PROGETTO DEFINITIVO
PARCO EOLICO EMILIA**

Titolo elaborato:
ATLANTE PLANIMETRIA DEI BACINI IDROGRAFICI SU CTR

GDS	GD	GD	EMISSIONE	REVISIONE	DOCUMENTO	DATA	REV
REDATTO	CONTR.	APPROV.				20/12/2023	0 0

<p>EMILIA PRIME S.R.L. Via G. GARIBOLDI N. 15 74023 GROTTAGLIE (TA)</p>	<p>GE.CO.D'OR S.R.L. Via G. GARIBOLDI N. 15 74023 GROTTAGLIE (TA)</p>
<p>PROGETTISTA ING. GAETANO D'ORONZIO Via GOITO 14 - COLOBRARO (MT)</p>	



Legenda

- Aerogeneratori MC XX
- Percorso dal Porto di Ravenna
- SE RTN 132/36 kV
- Limiti Comunali
- Viabilità di progetto
- Percorso n°1
- BESS
- Scavo 36 kV
- Percorso n°2
- Area di trasbordo

Legenda

- Scavo 36 kV
- Reticolo idrografico principale
- Reticolo idrografico secondario

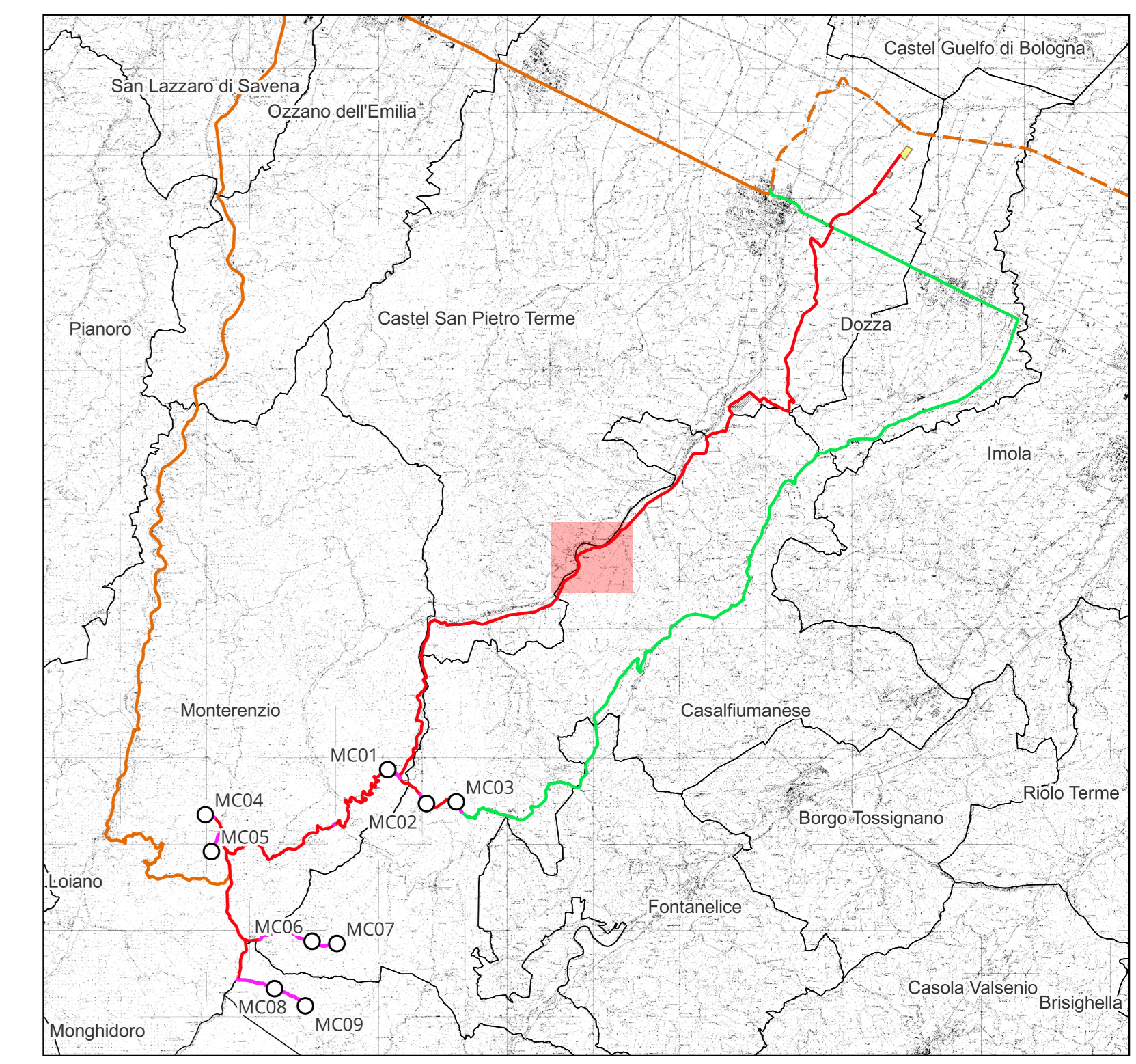
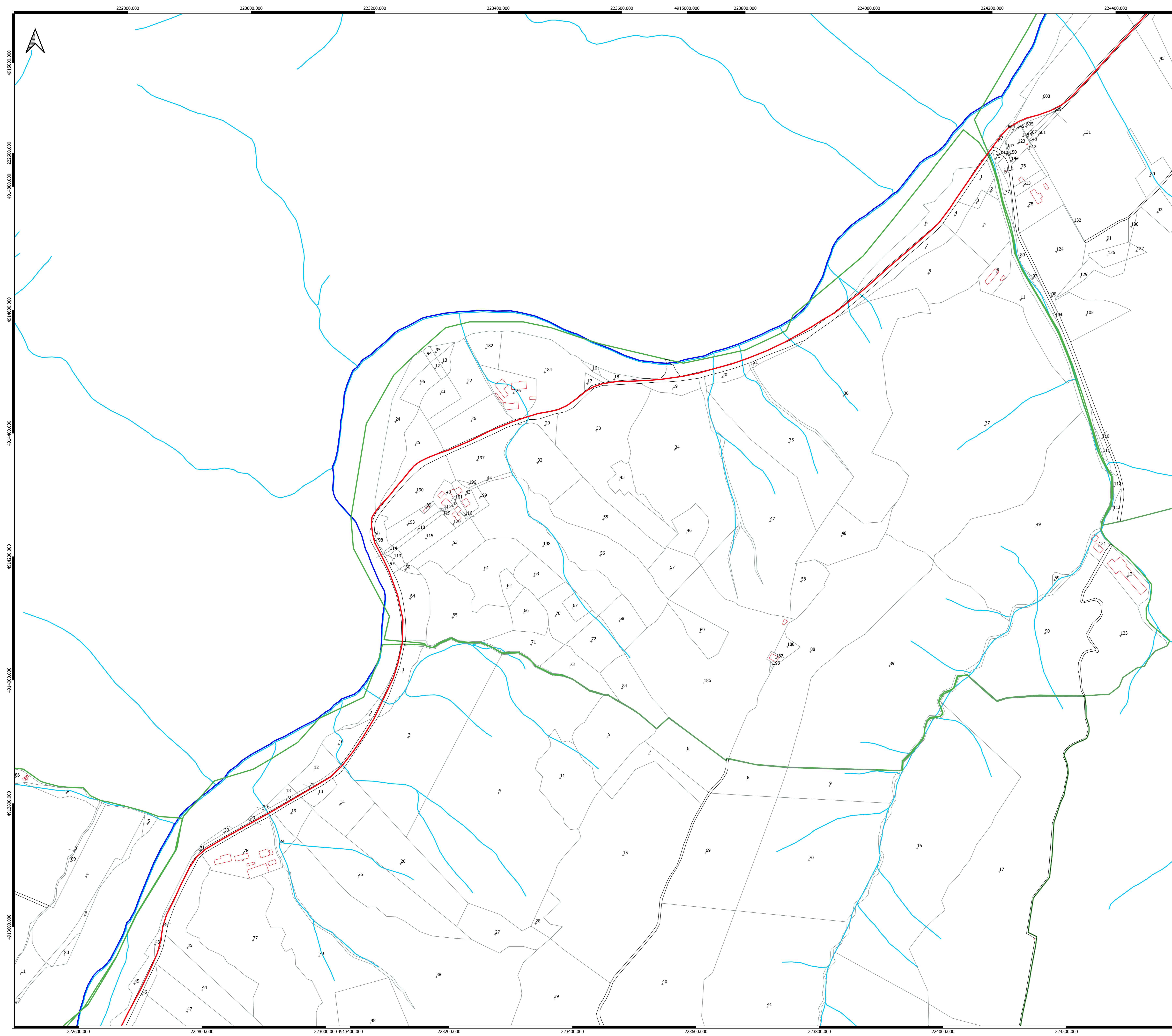
AUTORIZZAZIONE UNICA EX D. LGS. N. 387 / 2003

**PROGETTO DEFINITIVO
PARCO EOLICO EMILIA**

Titolo elaborato:
ATLANTE PLANIMETRIA DEI BACINI IDROGRAFICI SU CTR

GDS	GD	GD	EMISSIONE	DESCRIZIONE REVISIONE DOCUMENTO	20/12/2023	0	0
REDATTO	CONTR.	APPROV.			DATA	REV	

<p style="text-align: center;">PROPONENTE</p> <p>EMILIA PRIME S.R.L. Via G. GARIBOLDI N. 15 74023 GROTTAGLIE (TA)</p>	<p style="text-align: center;">CONSULENZA</p> <p>GE.CO.D'OR S.R.L. Via G. GARIBOLDI N. 15 74023 GROTTAGLIE (TA)</p> <p>PROGETTISTA ING. GAETANO D'ORONZIO Via GOITO 14 - COLOBRARO (MT)</p>
---	--



Legenda

- Aerogeneratori MC XX
- Percorso dal Porto di Ravenna
- SE RTN 132/36 kV
- Limiti Comunali
- Viabilità di progetto
- Percorso n°1
- Scavo 36 kV
- Percorso n°2
- BESS
- Area di trasbordo

Legenda

- Scavo 36 kV
- Reticolo idrografico principale
- Reticolo idrografico secondario

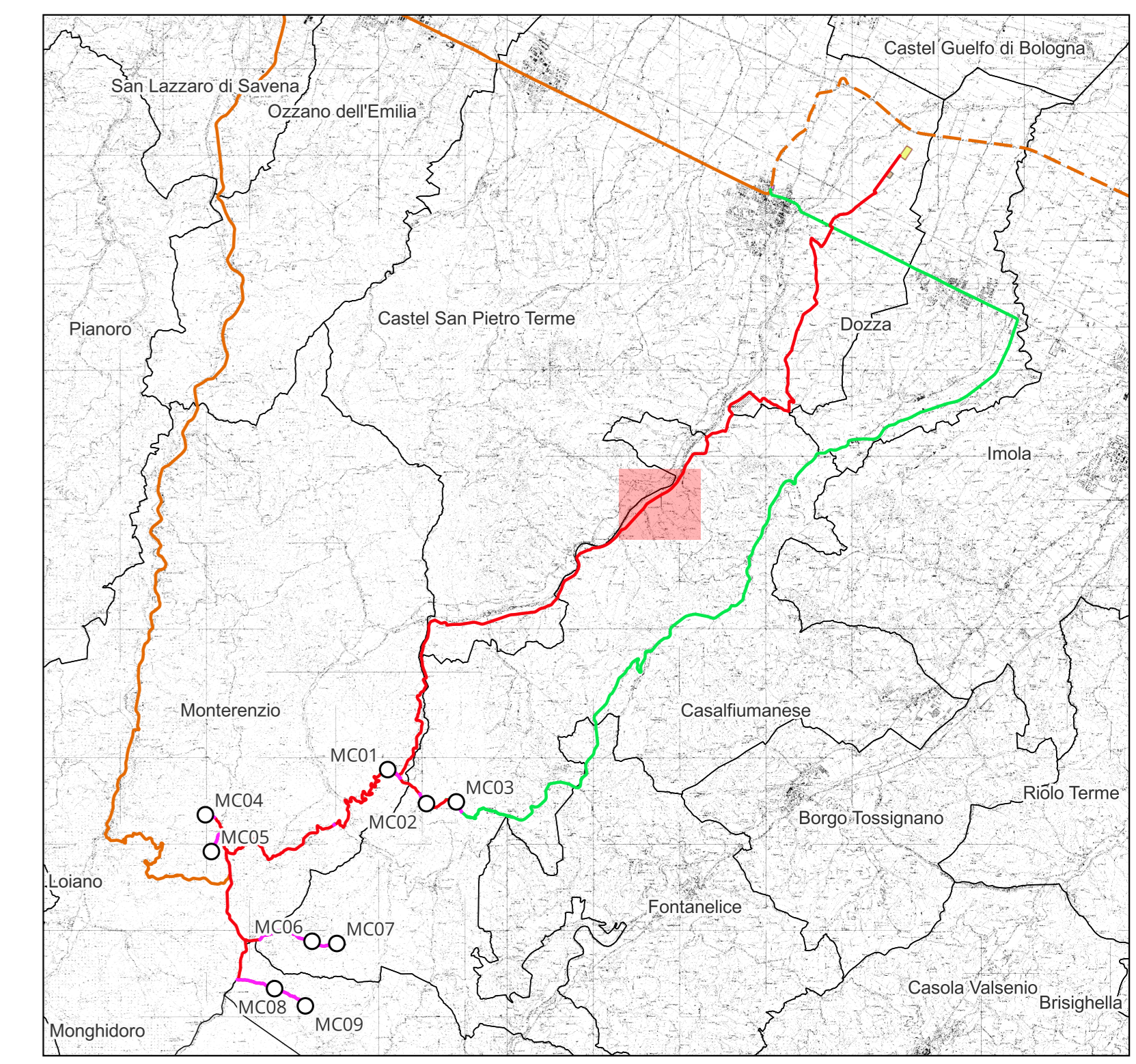
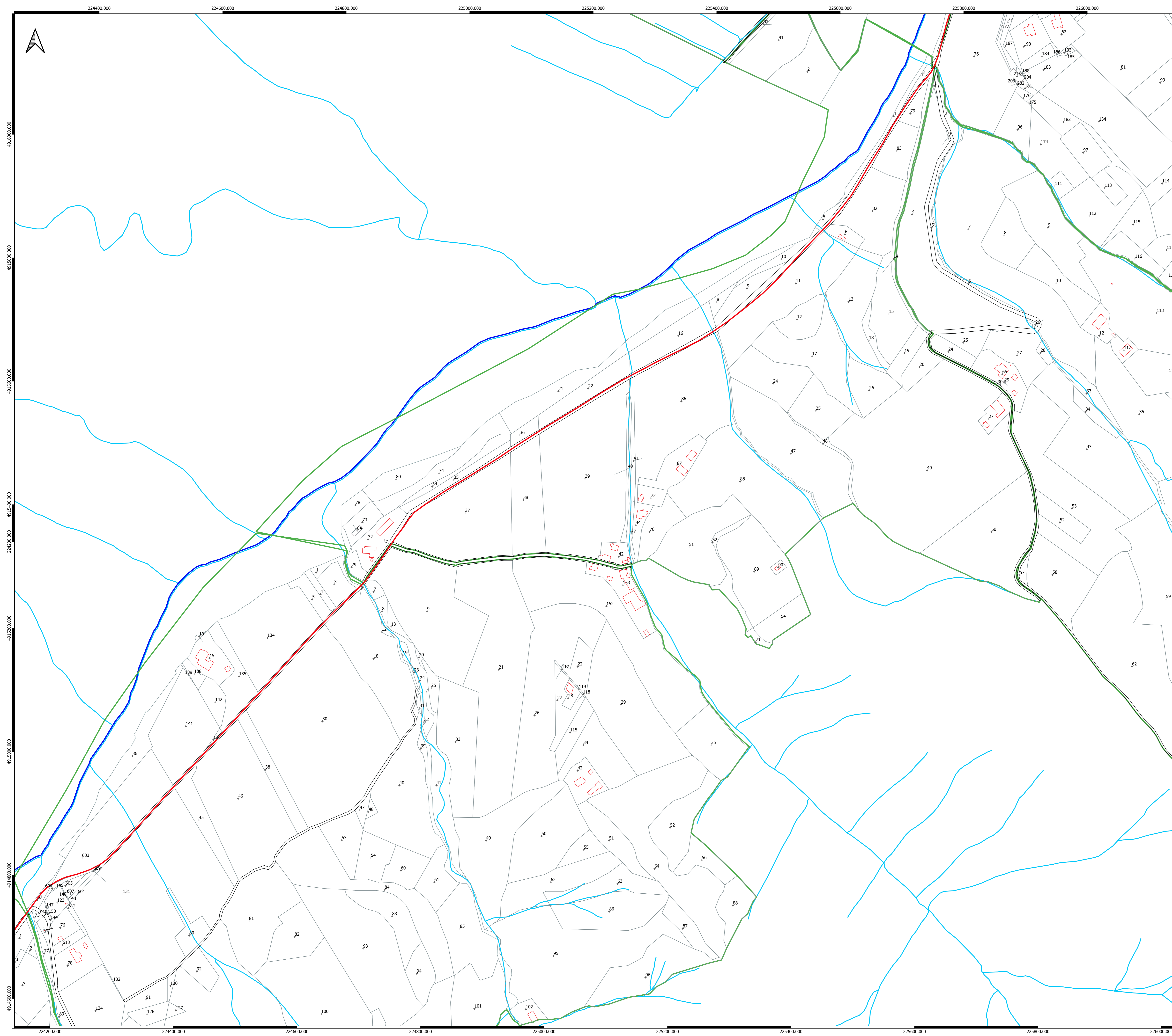
AUTORIZZAZIONE UNICA Ex D. LGS. n. 387 / 2003

**PROGETTO DEFINITIVO
PARCO EOLICO EMILIA**

Titolo elaborato:
ATLANTE PLANIMETRIA DEI BACINI IDROGRAFICI SU CTR

GDS	GD	GD	EMISSIONE	20/12/2023	0	0
REDATTO	CONTR.	APPROV.	DESCRIZIONE REVISIONE DOCUMENTO	DATA	REV	

<p>PROPONENTE</p> <p>EMILIA PRIME S.R.L. Via G. GARIBOLDI N. 15 74023 GROTTAGLIE (TA)</p>	<p>CONSULENZA</p> <p>GE.CO.D'OR S.R.L. Via G. GARIBOLDI N. 15 74023 GROTTAGLIE (TA)</p> <p>PROGETTISTA ING. GAETANO D'ORONZIO Via GOITO 14 - COLOBRARO (MT)</p>
---	--



Legenda

- Aerogeneratori MC XX
- Percorso dal Porto di Ravenna
- SE RTN 132/36 kV
- Limiti Comunali
- Viabilità di progetto
- Percorso n°1
- BESS
- Scavo 36 kV
- Percorso n°2
- Area di trasbordo

Legenda

- Scavo 36 kV
- Reticolo idrografico principale
- Reticolo idrografico secondario

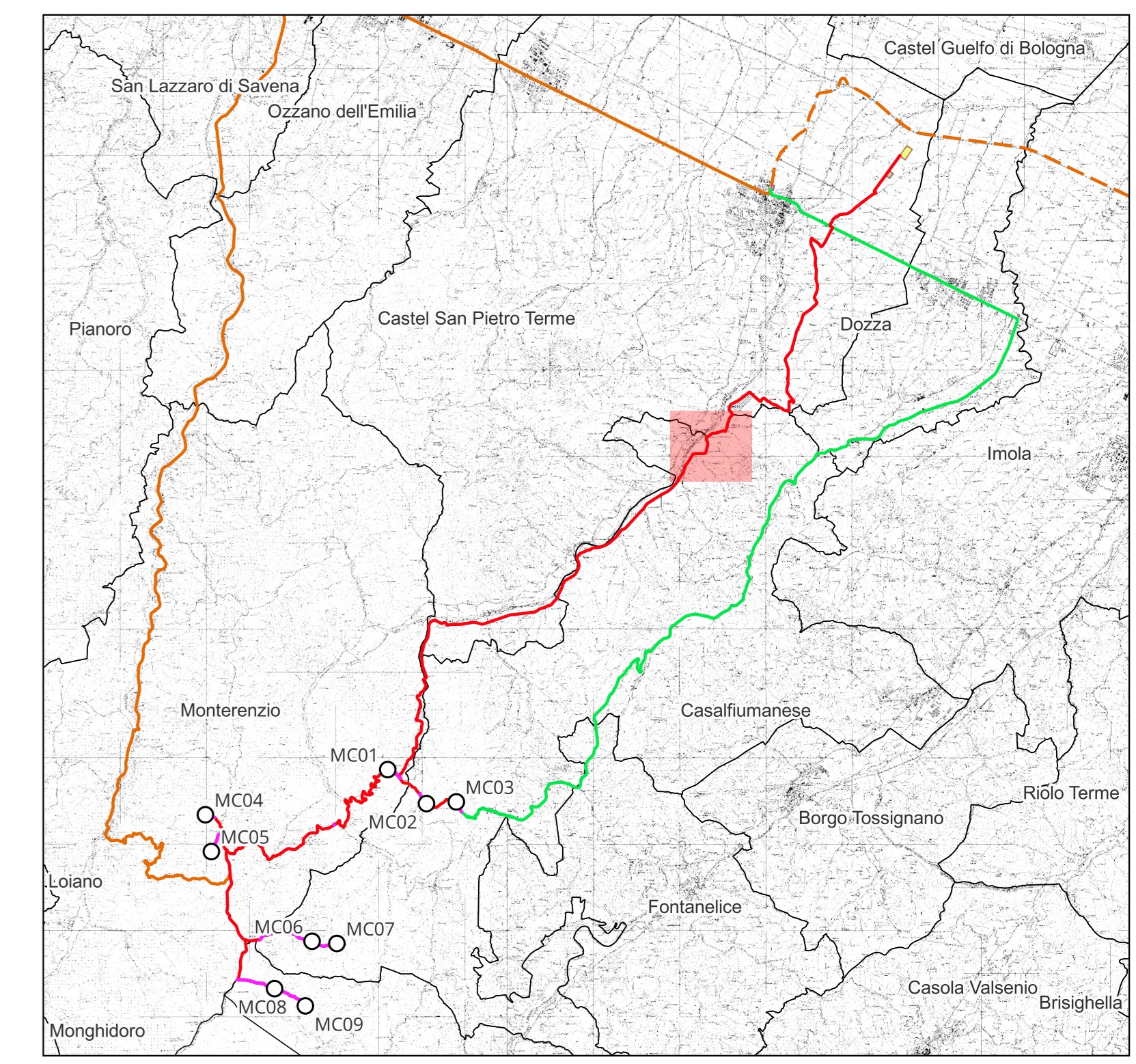
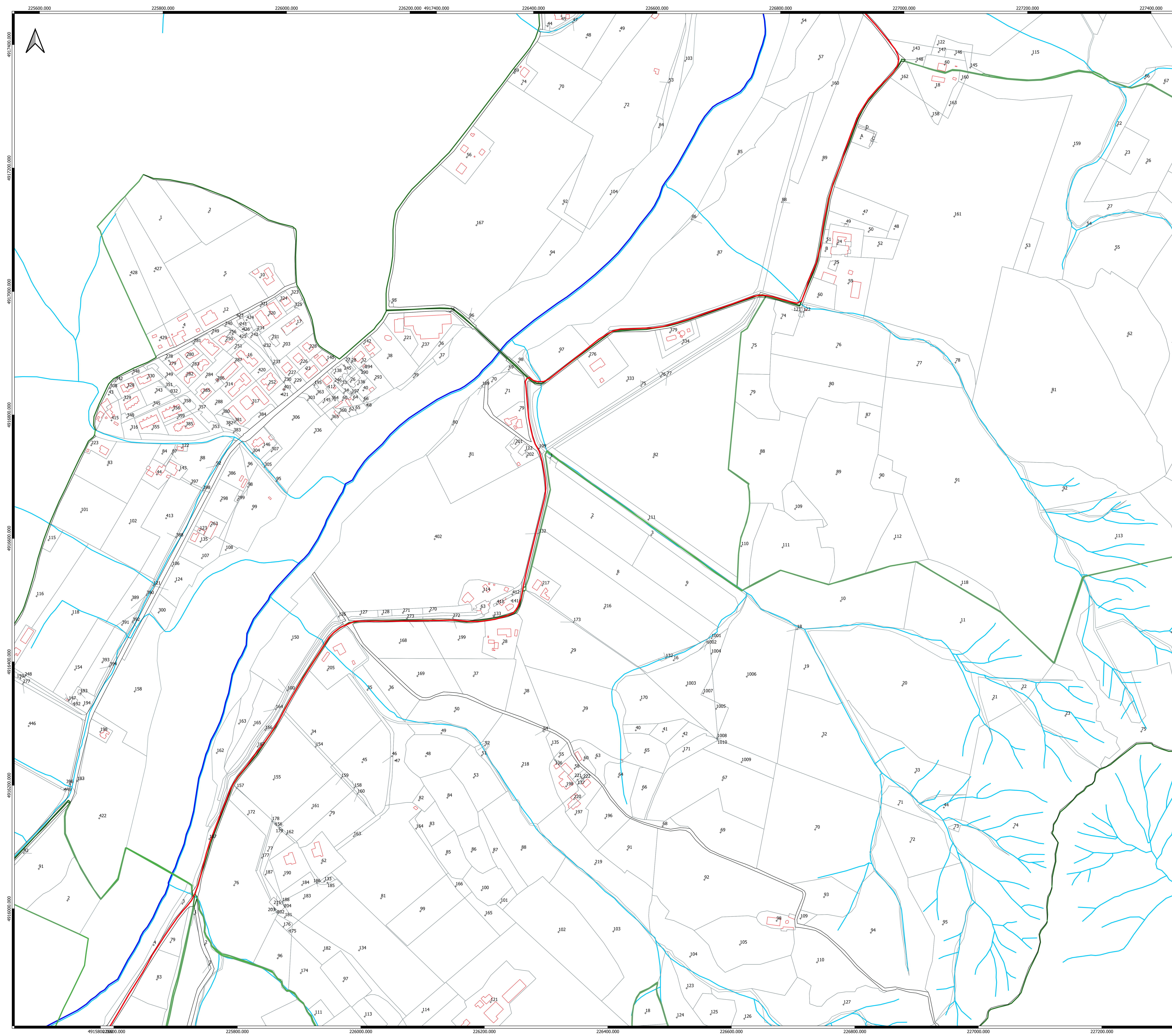
AUTORIZZAZIONE UNICA EX D. LGS. N. 387 / 2003

**PROGETTO DEFINITIVO
PARCO EOLICO EMILIA**

Titolo elaborato:
ATLANTE PLANIMETRIA DEI BACINI IDROGRAFICI SU CTR

GDS	GD	GD	EMMISSIONE	REVISIONE	DOCUMENTO	20/12/2023	0	0
REDATTO	CONTR.	APPROV.	DESCRIZIONE	REVISIONE	DOCUMENTO	DATA	REV	

<p>PROPRONTE</p> <p>EMILIA PRIME S.R.L. Via G. GARIBOLDI N. 15 74023 GROTTAGLIE (TA)</p>	<p>CONSULENZA</p> <p>GE.CO.D'OR S.R.L. Via G. GARIBOLDI N. 15 74023 GROTTAGLIE (TA)</p> <p>PROGETTISTA ING. GAETANO D'ORONZIO Via GOITTO 14 - COLOBRARO (MT)</p>
--	---



Legenda

- Aerogeneratori MC XX
- Percorso dal Porto di Ravenna
- SE RTN 132/36 kV
- Limiti Comunali
- Viabilità di progetto
- Percorso n°1
- BESS
- Scavo 36 kV
- Percorso n°2
- Area di trasbordo

Legenda

- Scavo 36 kV
- Reticolo idrografico principale
- Reticolo idrografico secondario

AUTORIZZAZIONE UNICA Ex D. LGS. n. 387 / 2003

**PROGETTO DEFINITIVO
PARCO EOLICO EMILIA**

Titolo elaborato:

ATLANTE PLANIMETRIA DEI BACINI IDROGRAFICI SU CTR

GDS	GD	GD	EMISSIONE	REVISIONE	DOCUMENTO	DATA	REV
						20/12/2023	0 / 0

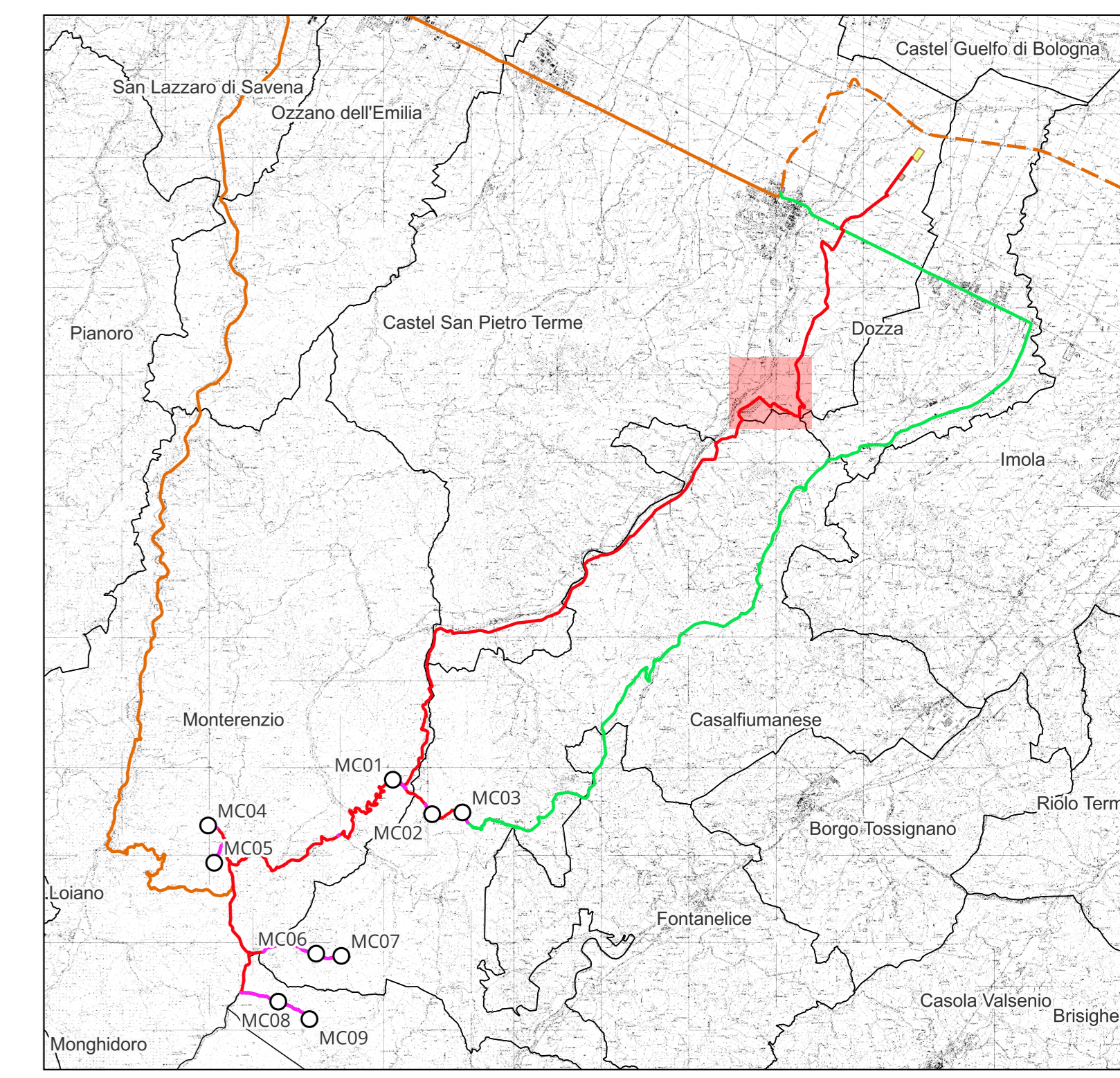
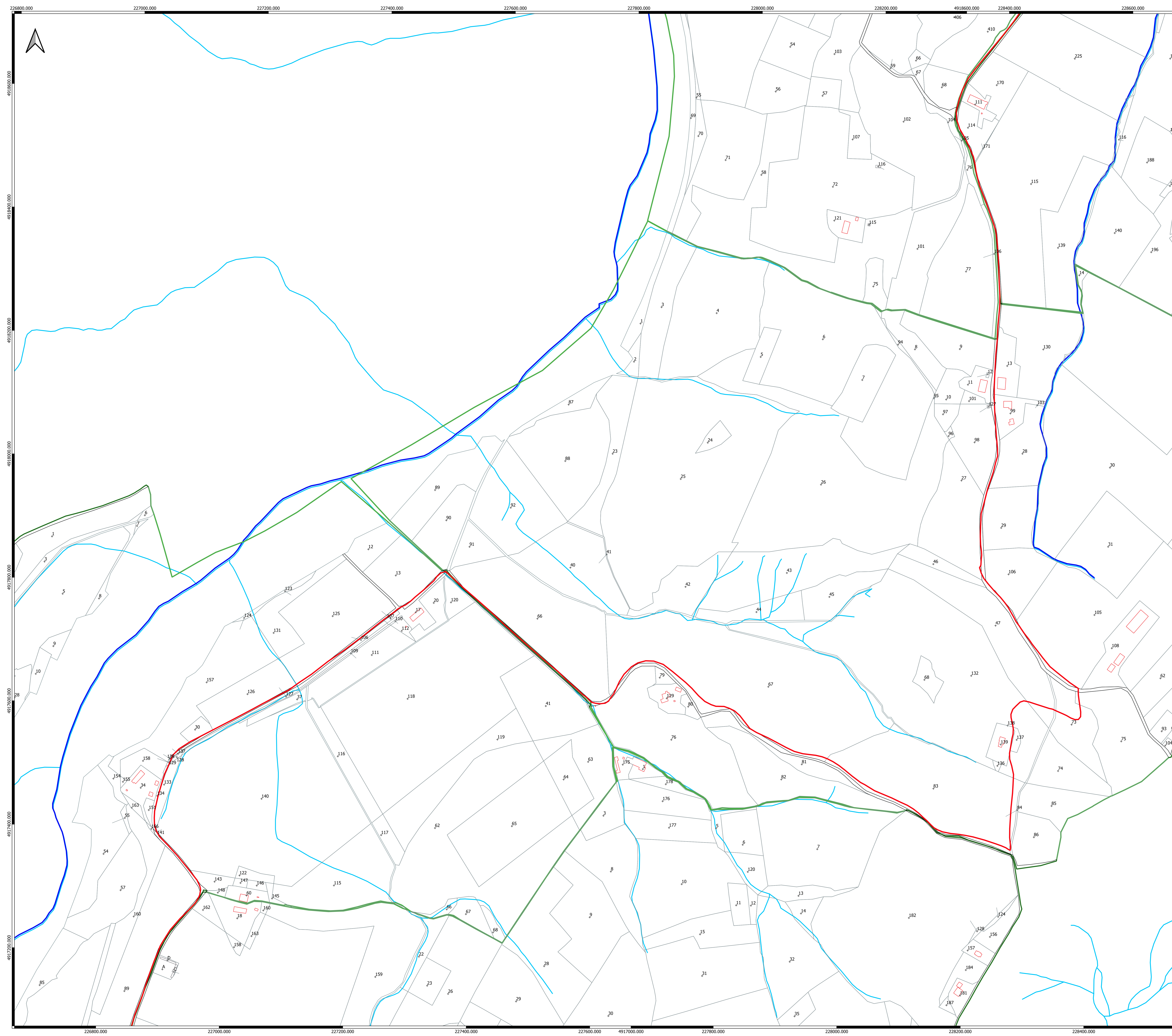
PROPONENTE

EMILIA PRIME S.R.L.
Via G. GARIBOLDI N. 15
74023 GROTTAGLIE (TA)

CONSULENZA

GE.CO.D'OR S.R.L.
Via G. GARIBOLDI N. 15
74023 GROTTAGLIE (TA)

PROGETTISTA
ING. GAETANO D'ORONZIO
Via GOITO 14 - COLOBRARO (MT)



Legenda

- Aerogeneratori MC XX
- Percorso dal Porto di Ravenna
- SE RTN 132/36 kV
- Limiti Comunali
- Viabilità di progetto
- Percorso n°1
- BESS
- Scavo 36 kV
- Percorso n°2
- Area di trasbordo

Legenda

- Scavo 36 kV
- Reticolo idrografico principale
- Reticolo idrografico secondario

AUTORIZZAZIONE UNICA EX D. LGS. N. 387 / 2003

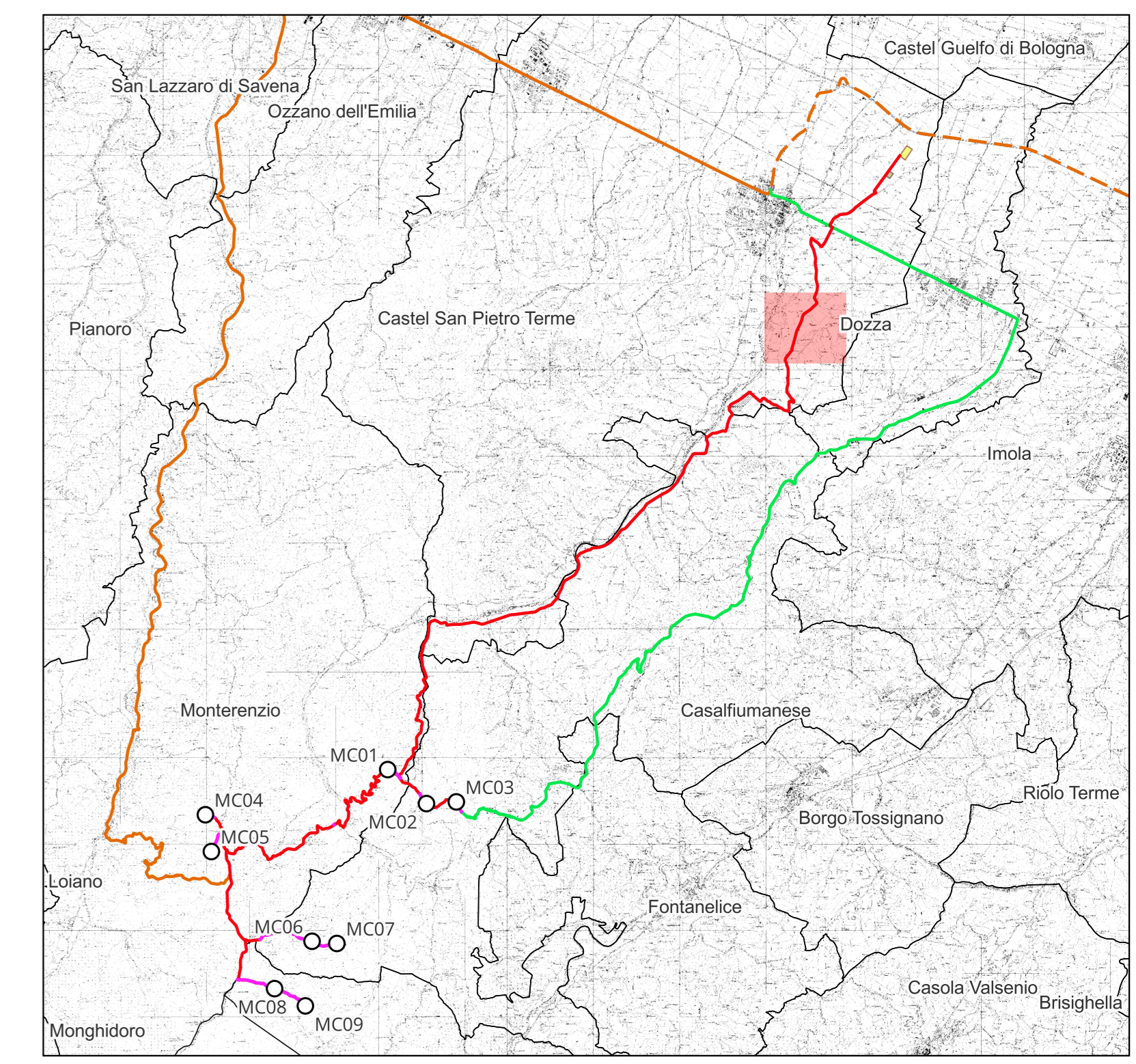
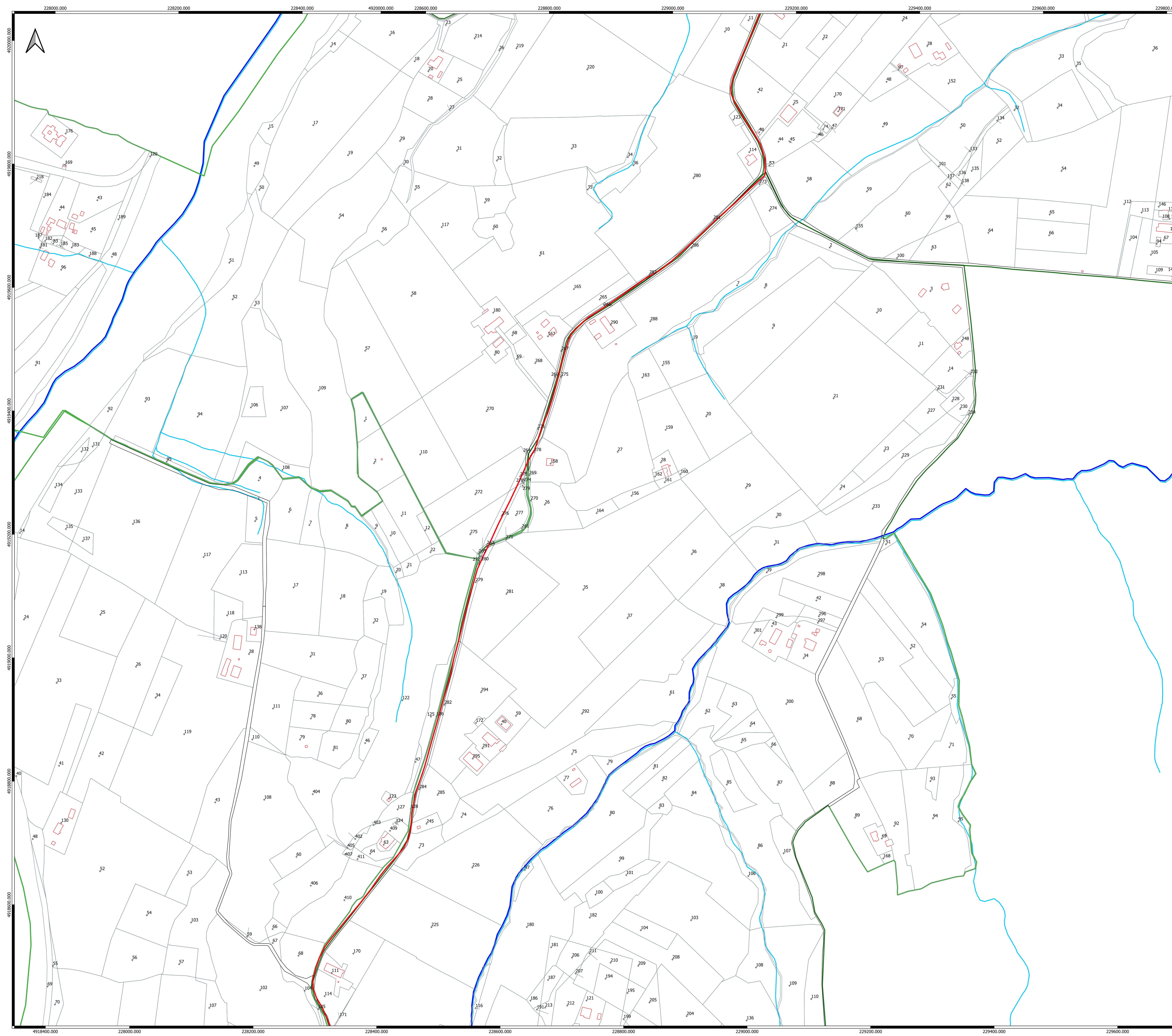
**PROGETTO DEFINITIVO
PARCO EOLICO EMILIA**

Titolo elaborato:
ATLANTE PLANIMETRIA DEI BACINI IDROGRAFICI SU CTR

GDS	GD	GD	EMISSIONE	REVISIONE	DOCUMENTO	20/12/2023	0	0
REDATTO	CONTR.	APPROV.	DESCRIZIONE	REVISIONE	DOCUMENTO	DATA	REV	

<p>PROPONENTE</p> <p>EMILIA PRIME S.R.L. Via G. GARIBOLDI N. 15 74023 GROTTAGLIE (TA)</p>	<p>CONSULENZA</p> <p>GE.CO.D'OR S.R.L. Via G. GARIBOLDI N. 15 74023 GROTTAGLIE (TA)</p> <p>PROGETTISTA ING. GAETANO D'ORONZIO Via GOITO 14 – COLOBRARO (MT)</p>
---	--

Codice MCSA123a	Formato A0	Scala 1:2.000	Foglio 16 di 20
--------------------	---------------	------------------	--------------------



Legenda

- Aerogeneratori MC XX
- Percorso dal Porto di Ravenna
- SE RTN 132/36 kV
- Limiti Comunali
- Viabilità di progetto
- Percorso n°1
- Scavo 36 kV
- Percorso n°2
- BESS
- Area di trasbordo

Legenda

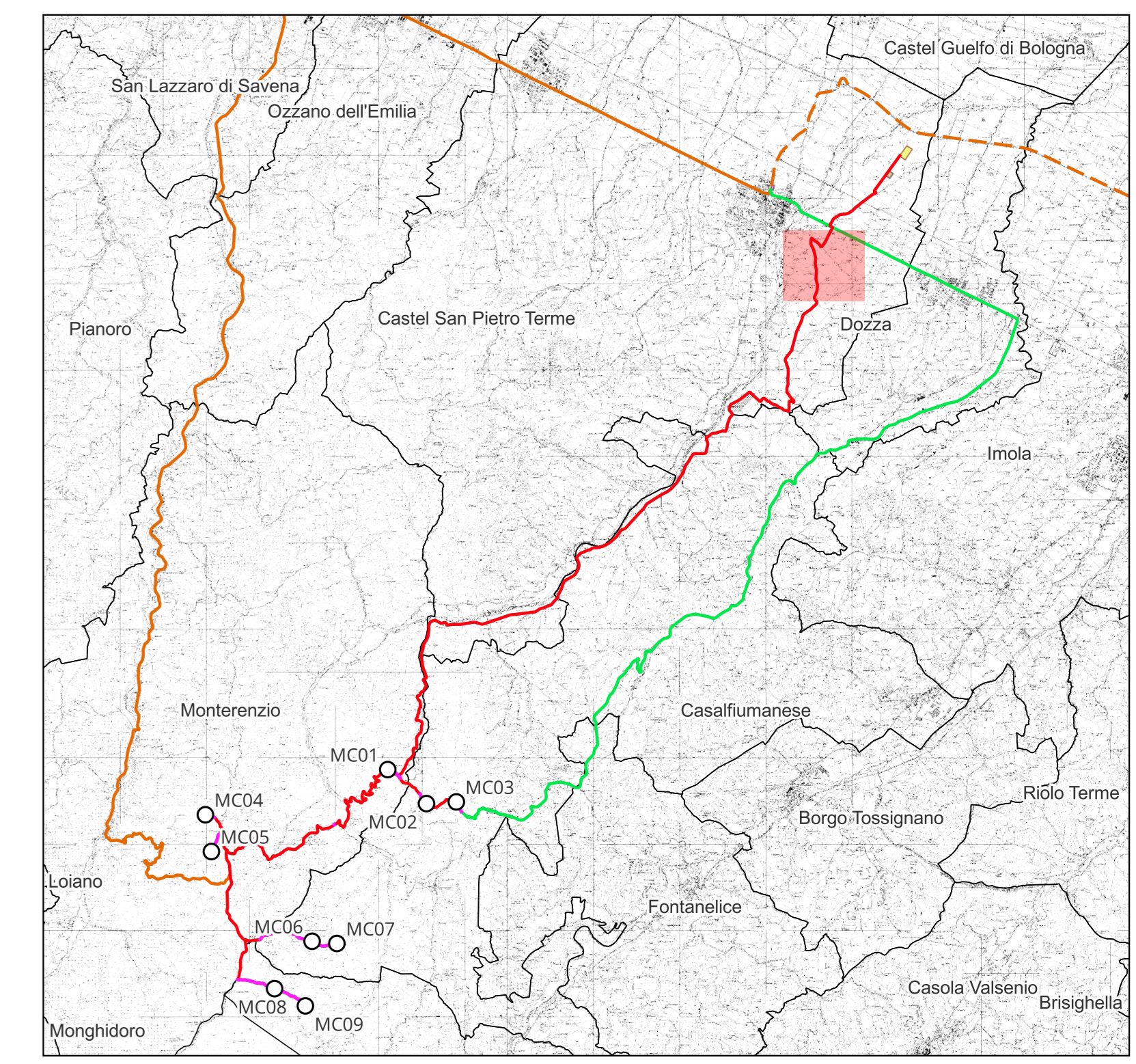
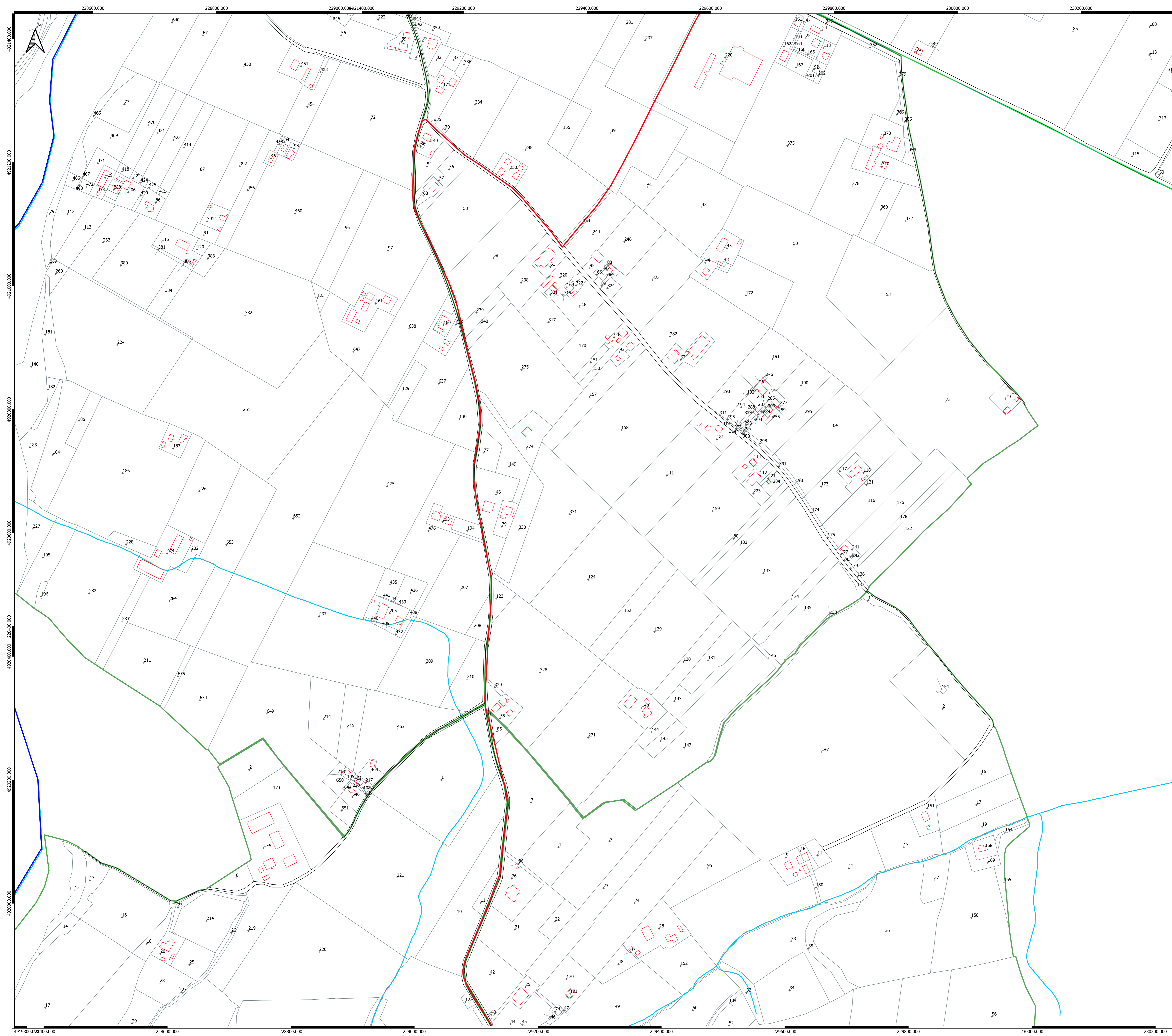
- Scavo 36 kV
- Reticolo idrografico principale
- Reticolo idrografico secondario

AUTORIZZAZIONE UNICA Ex D. LGS. n. 387 / 2003

**PROGETTO DEFINITIVO
PARCO EOLICO EMILIA**

Titolo elaborato:
ATLANTE PLANIMETRIA DEI BACINI IDROGRAFICI SU CTR

GDS	GD	GD	EMISSIONE	DESCRIZIONE REVISIONE DOCUMENTO	20/12/2023	0	0
REDATTO	CONTR.	APPROV.			DATA	REV	
PROPONENTE				CONSULENZA			
EMILIA PRIME S.R.L. Via G. GARIBOLDI N. 15 74023 GROTTAGLIE (TA)				GE.CO.D'OR S.R.L. Via G. GARIBOLDI N. 15 74023 GROTTAGLIE (TA)			
				PROGETTISTA ING. GAETANO D'ORONZIO Via GOITO 14 - COLOBRARO (MT)			



Legenda

- Aerogeneratori MC XX
- Percorso dal Porto di Ravenna
- SE RTN 132/36 kV
- Limiti Comunali
- Viabilità di progetto
- Percorso n°1
- Scavo 36 kV
- Percorso n°2
- BESS
- Area di trasbordo

Legenda

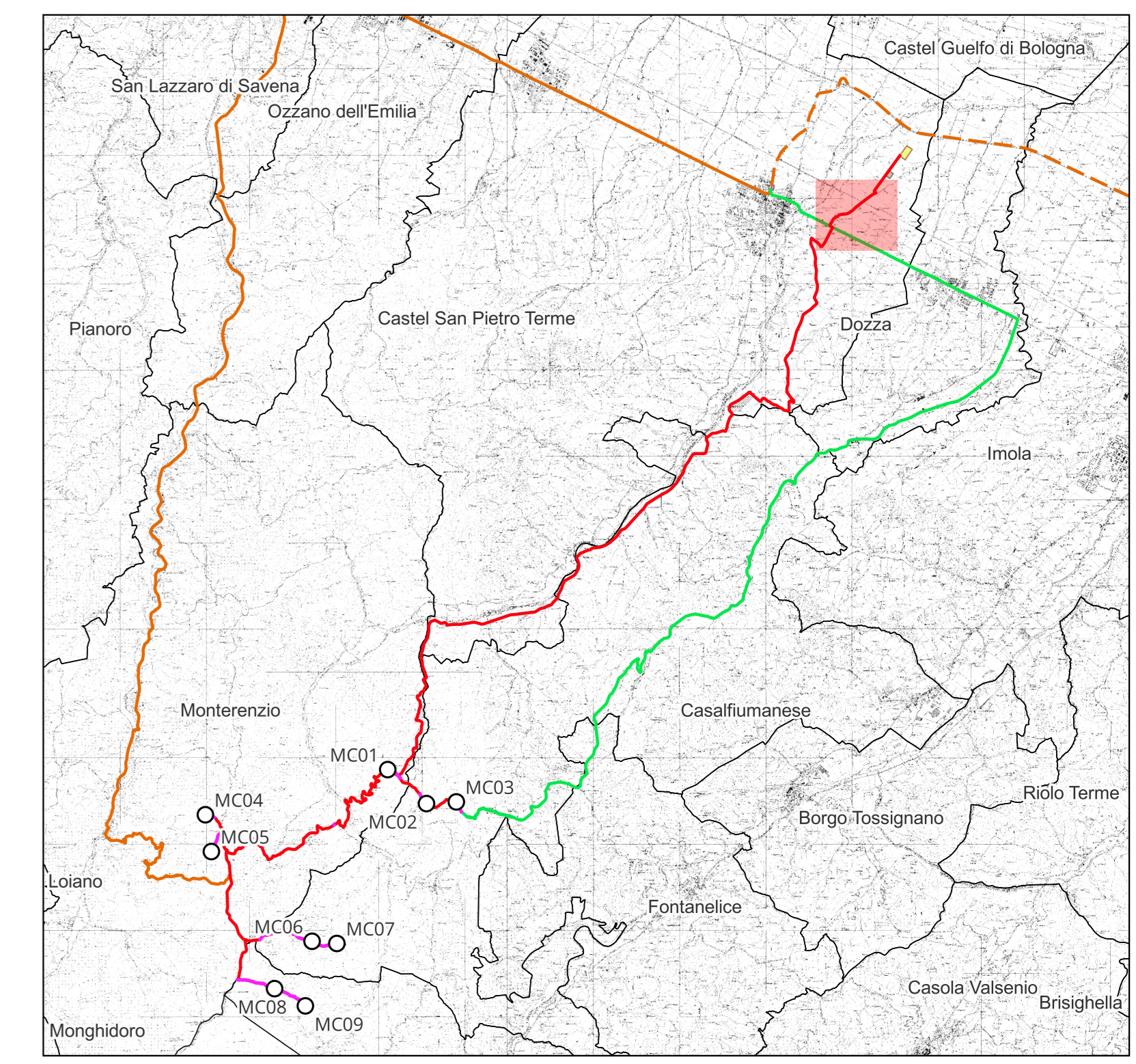
- Scavo 36 kV
- Percorso n°1
- Reticolo idrografico principale
- Reticolo idrografico secondario

AUTORIZZAZIONE UNICA Ex D. LGS. N. 387/2003

**PROGETTO DEFINITIVO
PARCO EOLICO EMILIA**

Titolo elaborato:
ATLANTE PLANIMETRIA DEI BACINI IDROGRAFICI SU CTR

GDS	GD	GD	EMISSIONE	DESCRIZIONE REVISIONE	DOCUMENTO	20/12/2023	0	0	
REDATTO	CONTR.	APPROV.				DATA	REV		
PROPONENTE		CONSULENZA							
 EMILIA PRIME S.R.L. Via G. GARIBOLDI N. 15 74023 GROTTAGLIE (TA)		 GE.CO.D'ORS.R.L. Via G. GARIBOLDI N. 15 74023 GROTTAGLIE (TA)							
		PROGETTISTA ING. GAETANO D'ORONZIO Via GOITO 14 - COLOBRARO (MT)							



Legenda

- Aerogeneratori MC XX
- Percorso dal Porto di Ravenna
- SE RTN 132/36 kV
- Limiti Comunali
- Viabilità di progetto
- Percorso n°1
- BESS
- Scavo 36 kV
- Percorso n°2
- Area di trasbordo

Legenda

- Scavo 36 kV
- Percorso n°1
- Reticolo idrografico principale
- Reticolo idrografico secondario

AUTORIZZAZIONE UNICA Ex D. LGS. N. 387 / 2003

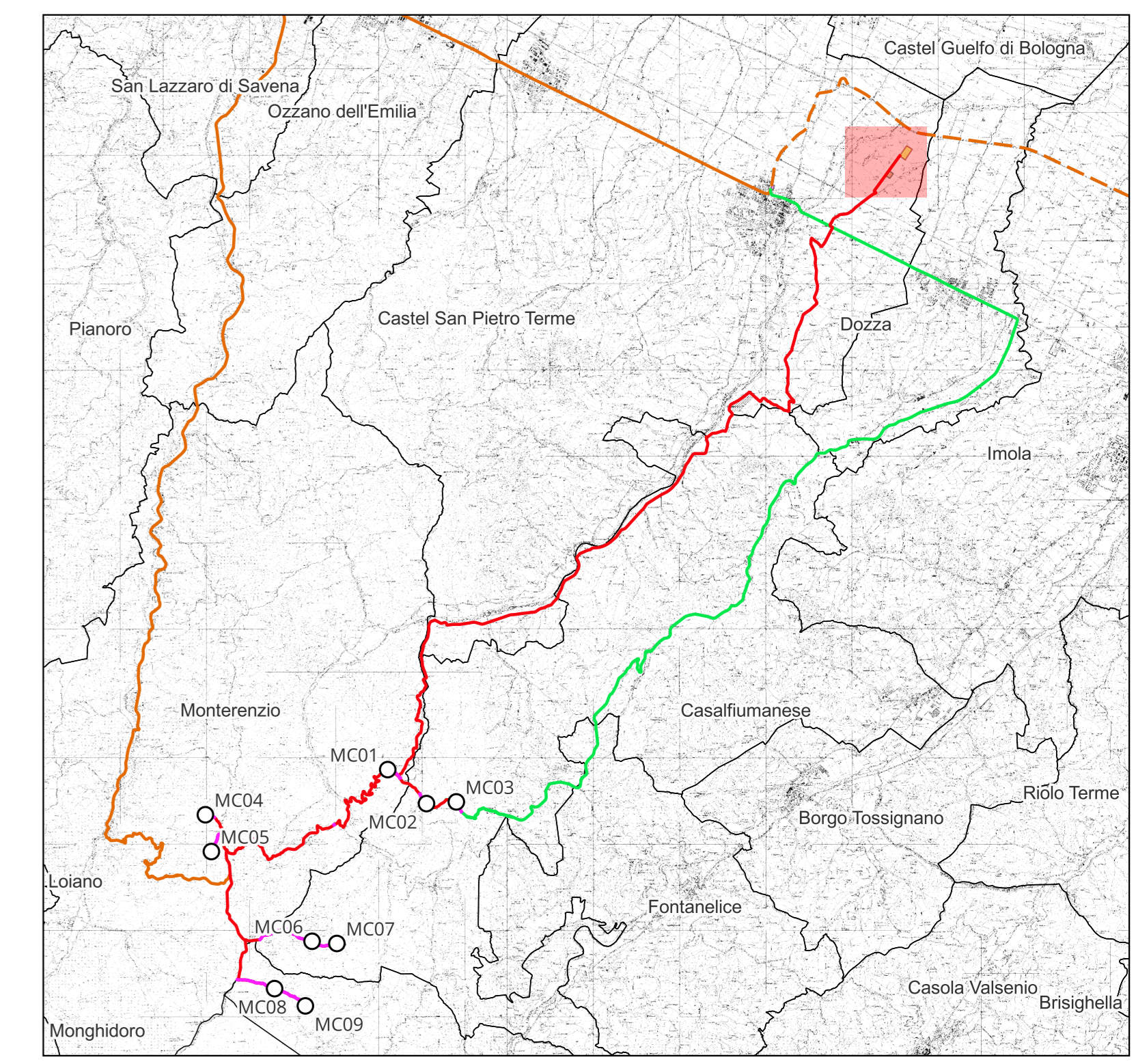
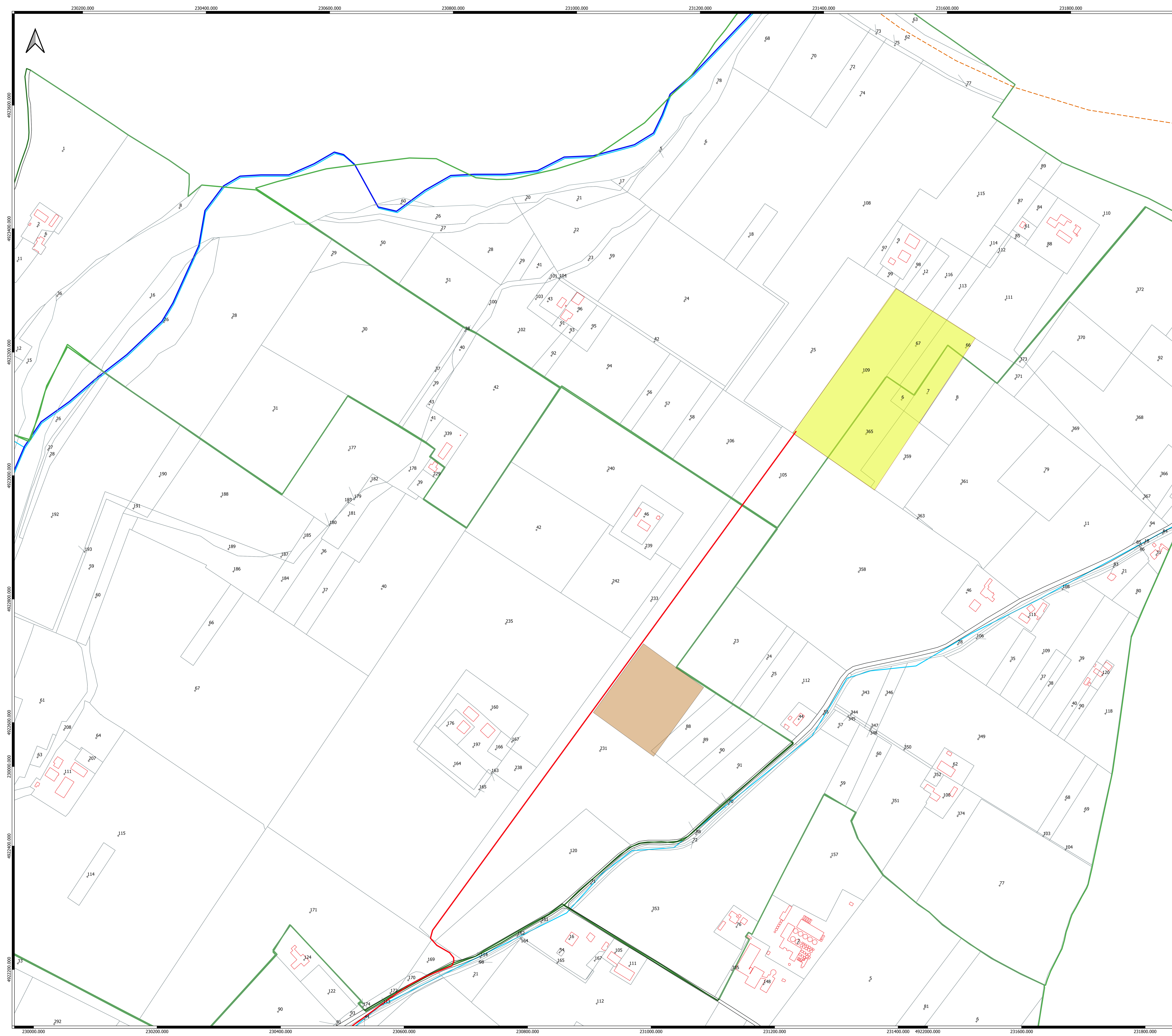
**PROGETTO DEFINITIVO
PARCO EOLICO EMILIA**

Titolo elaborato:
ATLANTE PLANIMETRIA DEI BACINI IDROGRAFICI SU CTR

GDS	GD	GD	EMISSIONE	REVISIONE	DOCUMENTO	DATA	REV
REDATTO	CONTR.	APPROV.				20/12/2023	0 / 0

<p>PROPONENTE</p> <p>EMILIA PRIME S.R.L. Via G. GARIBOLDI N. 15 74023 GROTTAGLIE (TA)</p>	<p>CONSULENZA</p> <p>GE.CO.D'OR S.R.L. Via G. GARIBOLDI N. 15 74023 GROTTAGLIE (TA)</p> <p>PROGETTISTA ING. GAETANO D'ORONZIO Via GOITO 14 - COLOBRARO (MT)</p>
---	--

Codice MCSA123a	Formato A0	Scala 1:2.000	Foglio 19 di 20
--------------------	---------------	------------------	--------------------



Legenda

- Aerogeneratori MC XX
- Percorso dal Porto di Ravenna
- SE RTN 132/36 kV
- Limiti Comunali
- Viabilità di progetto
- Percorso n°1
- BESS
- Scavo 36 kV
- Percorso n°2
- Area di trasbordo

Legenda

- Scavo 36 kV
- Percorso dal Porto di Ravenna
- SE RTN 132/36 kV
- Reticolo idrografico principale
- Reticolo idrografico secondario

AUTORIZZAZIONE UNICA EX D. LGS. N. 387 / 2003

**PROGETTO DEFINITIVO
PARCO EOLICO EMILIA**

Titolo elaborato:
ATLANTE PLANIMETRIA DEI BACINI IDROGRAFICI SU CTR

GDS	GD	GD	EMISSIONE	DESCRIZIONE REVISIONE	DOCUMENTO	20/12/2023	0	0
REDATTO	CONTR.	APPROV.				DATA	REV	

<p>PROPONENTE</p> <p>EMILIA PRIME S.R.L. Via G. GARIBOLDI N. 15 74023 GROTTAGLIE (TA)</p>	<p>CONSULENZA</p> <p>GE.CO.D'OR S.R.L. Via G. GARIBOLDI N. 15 74023 GROTTAGLIE (TA)</p> <p>PROGETTISTA ING. GAETANO D'ORONZIO Via GOITTO 14 - COLOBRARO (MT)</p>
---	---

Codice MCSA123a	Formato A0	Scala 1:2.000	Foglio 20 di 20
-----------------	------------	---------------	-----------------