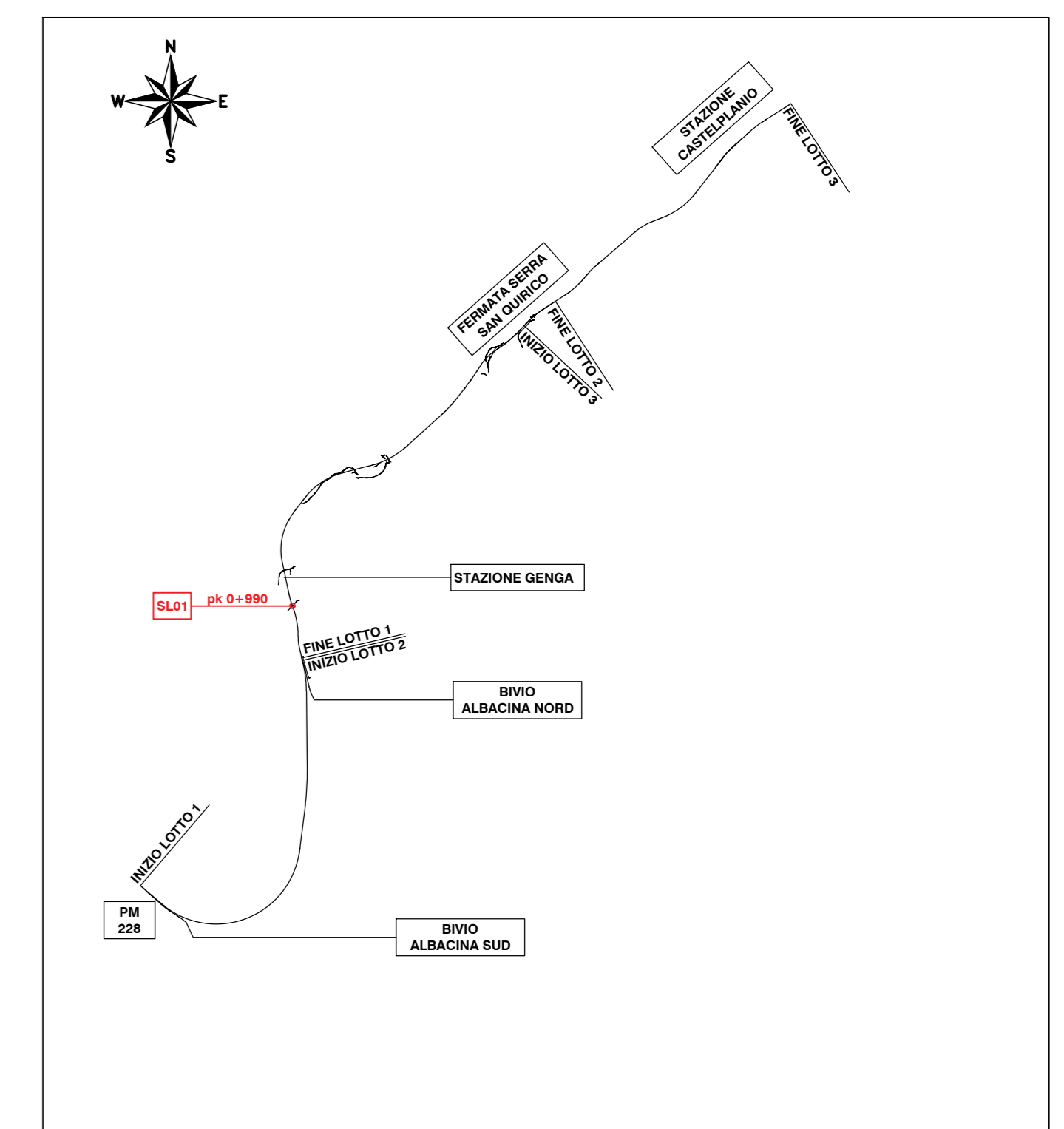
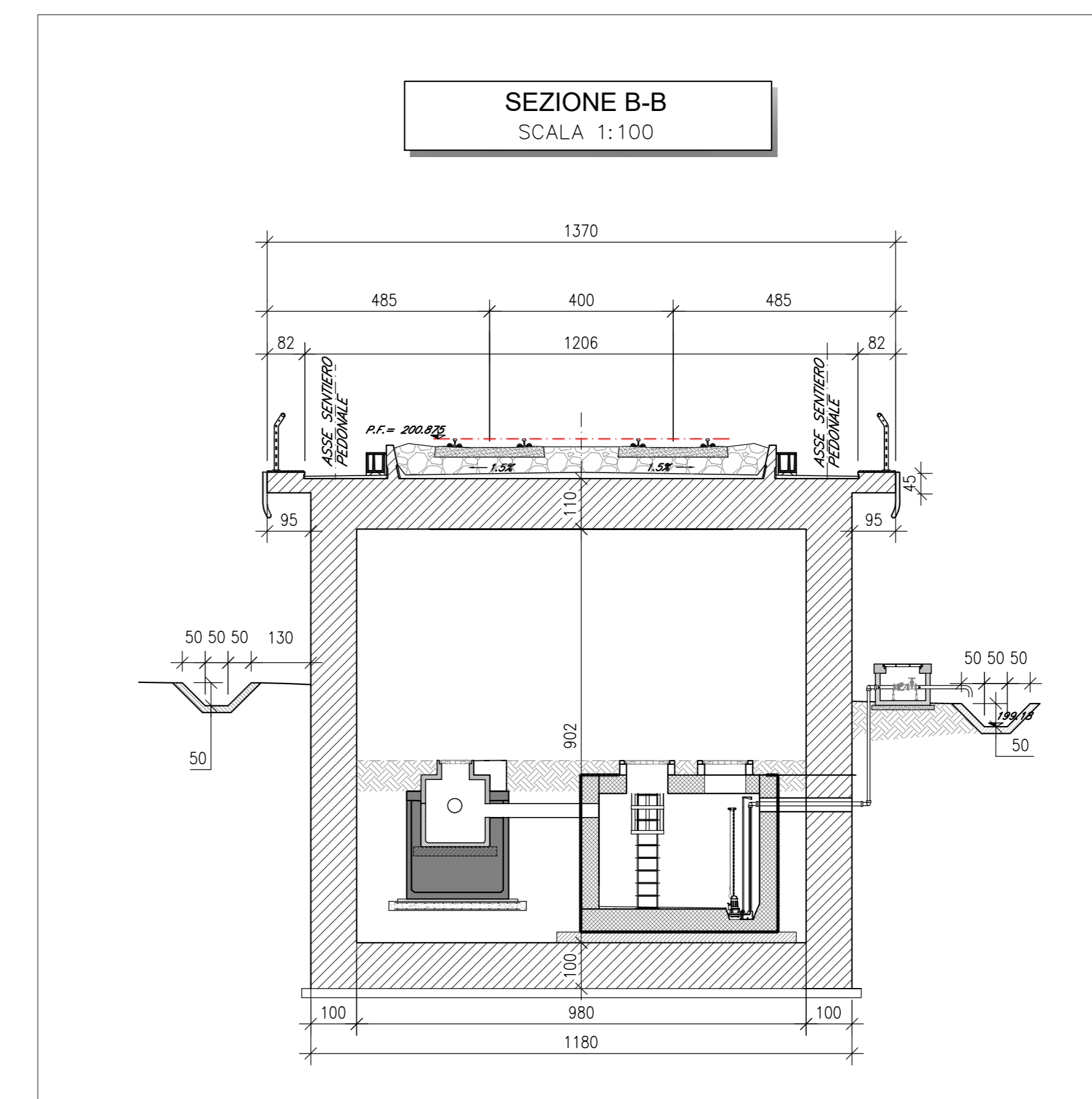
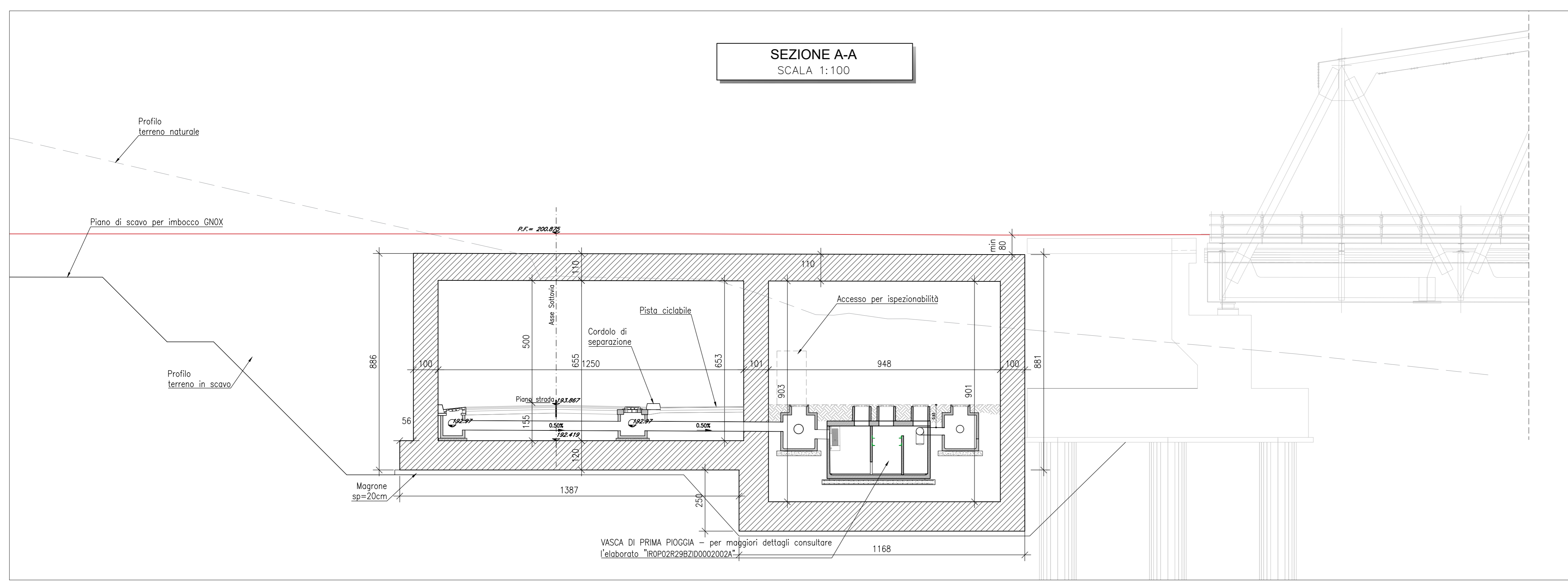


KEY PLAN - Scala 1:20.000



LEGENDA PLANIMETRIA

	NORD
	DIREZIONE
	ASSE BINARI DI PROGETTO
	DIREZIONE DI SCORRIMENTO DELL'ACQUA
	FOSSO DI GUARDIA A FORMA TRAPEZIA
	CANALETTA IN CLS 50X50
	COLLETTORE IN CLS DN500



COMMITTENTE:

PROGETTAZIONE:

DIREZIONE TECNICA
S.O. PROGETTAZIONE INTEGRATA CENTRO
PROGETTO DI FATTIBILITA' TECNICA ECONOMICA
POTENZIAMENTO INFRASTRUTTURALE ORTE-FALCONARA
RADDOPPIO DELLA TRATTA PM228-CASTELPLANIO
(LOTTO 2)
IDROLOGIA E IDRAULICA
 IMPIANTO DI SOGLIEVAMENTO ACQUE NV01
 PIANTE E SEZIONI

SCALA: VARIE

COMMESSA	LOTTO	FASE	ENTE	TIPO DOC.	OPERA/DISCIPLINA	PROGR.	REV.
IR0P	02	R	29	BZ	IDROLOGIA	003	A

Revis.	Descrizione	Redatto	Data	Verificato	Data	Approvato	Data	Autorizzato	Data
A	Emissione per gara	P. Cuzzoni	Set. 2022	F. Lavagnoli	Set. 2022	C. Unzué	Set. 2022	F. Arduni	Settembre 2022

File: IR0P02R29BZID0002003A.dwg n. Elab.: