PLANIMETRIA DI PROGETTO

SCALA 1:2000

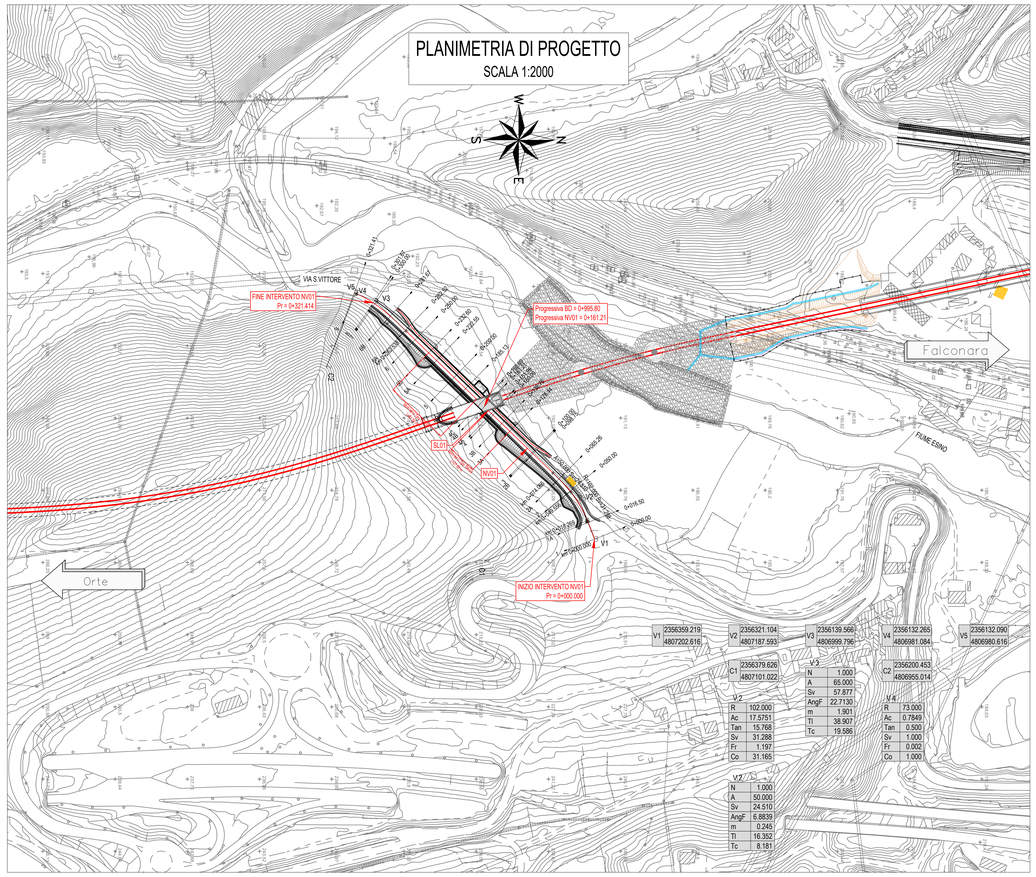

PROFILO LONGITUDINALE

SCALA 1:2000/200

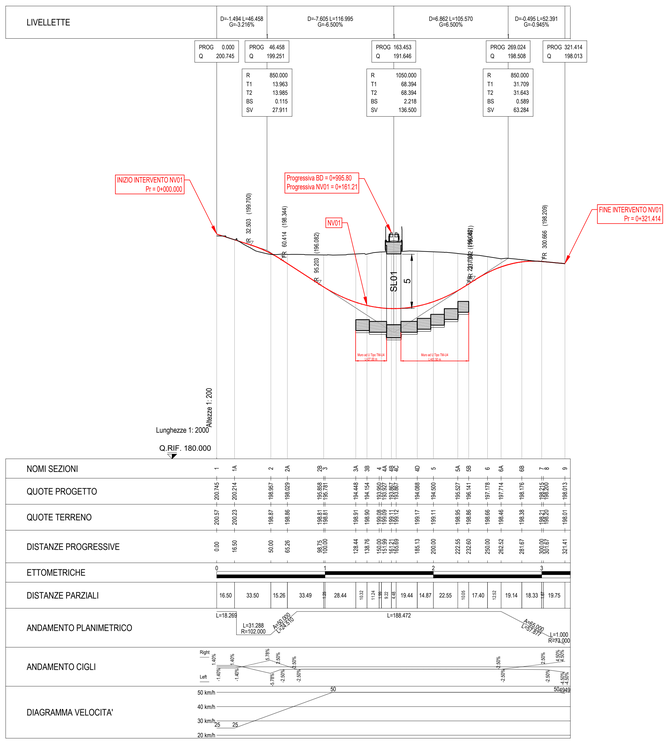

KEY PLAN - Scala 1:20.000

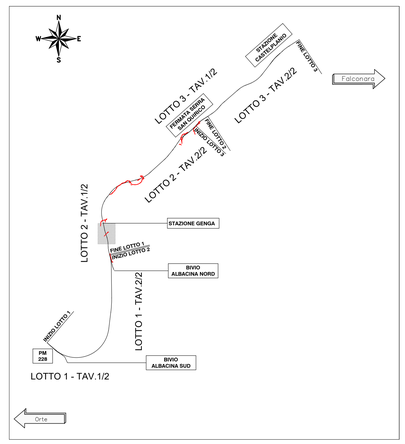

SEZIONE TIPO STRADALE
CATEGORIA STRADA DI MONTAGNA
IN CURVA - A MEZZACOSTA

SCALA 1:50

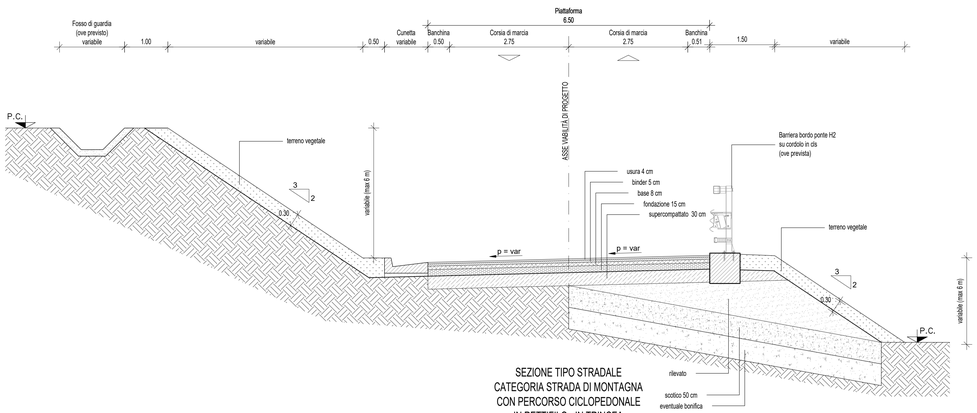

SEZIONE TIPO STRADALE
CATEGORIA STRADA DI MONTAGNA
CON PERCORSO CICLOPEDONALE
IN RETTIFILO - IN TRINCEA

SCALA 1:50

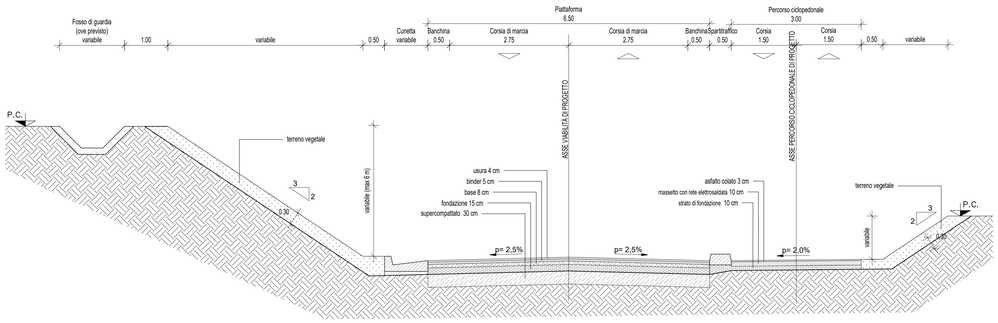

PER TUTTE LE TIPOLOGIE DI SEZIONE TIPO SI RIMANDA AGLI ELABORATI:

- IR0P02R29WBNV0000001A
- IR0P02R29WBNV0000002A
- IR0P02R29WBNV0000003A
- IR0P02R29WBNV0000004A

SEZIONE TIPO STRADALE
CATEGORIA STRADA DI MONTAGNA
CON PERCORSO CICLOPEDONALE
IN RETTIFILO - IN TRINCEA FRA MURI AD U

SCALA 1:50

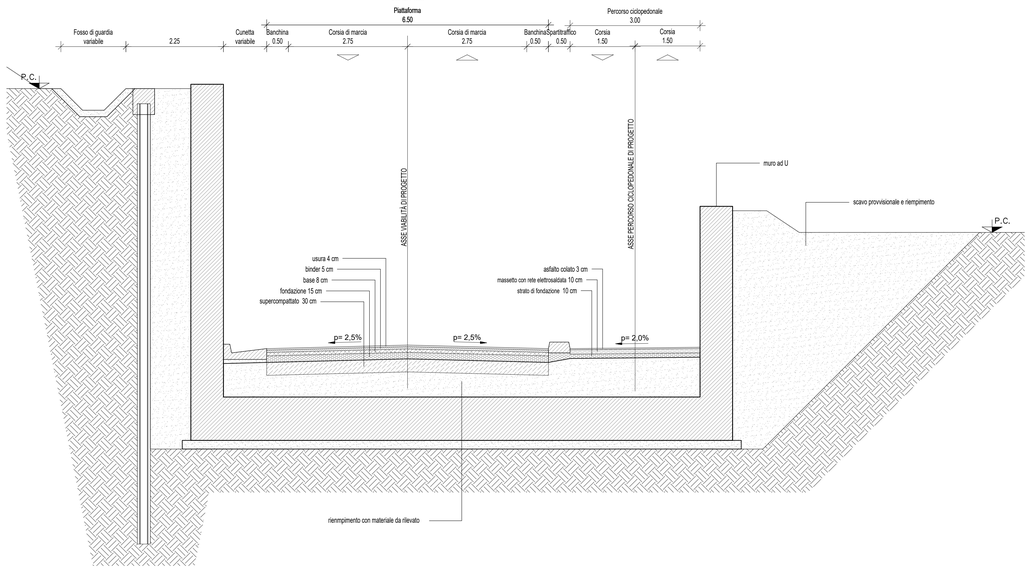

COMMITTENTE:

RFI RETE FERROVIARIA ITALIANA
GRUPPO FERROVIE DELLO STATO ITALIANE

PROGETTAZIONE:

ITALFERR
GRUPPO FERROVIE DELLO STATO ITALIANE

DIREZIONE TECNICA

S.O. PROGETTAZIONE INTEGRATA CENTRO

PROGETTO DI FATTIBILITA' TECNICA ECONOMICA

POTENZIAMENTO INFRASTRUTTURALE ORTE-FALCONARA
RADDOPPIO DELLA TRATTA PM228-CASTELPLANIO
(LOTTO 2)
NUOVE VIABILITÀ DI PROGETTO

NV01 - Via S. Vittore - Planoprofilo, tracciamento e sezione

SCALA : 1:2000

COMMESSA	LOTTO	FASE	ENTE	TIPO DOC.	OPERA/DISCIPLINA	PROGR.	REV.
IR0P	02	R	29	L6	NV0100	001	A

Revis.	Descrizione	Redatto	Data	Verificato	Data	Approvato	Data	Autorizzato	Data
A	*Emissione per gara*	P. Cucino	Sett. 2022	E. Leggieri	Sett. 2022	C.Ulciuoli	Sett. 2022	F.Ardulini Settembre 2022	

File: IR0P02R29LENV0100001A.dwg

n. Elab.: