

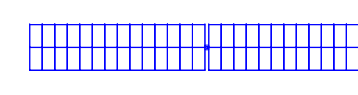
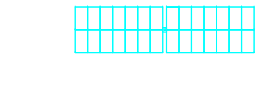


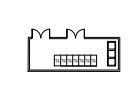
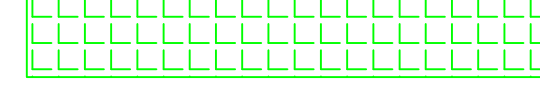






# LEGENDA

-  Recinzione
-  Viabilità Interna
-  Tracker 2x28
-  Tracker 2x14
-  Power Station
-  Accesso Carrabile
-  Standard Box Satellite
-  Mitigazione Arbustiva
-  Mitigazione Arborea
-  Aree a Grano Duro "Antalis"




**REGIONE PUGLIA**  
**PROVINCIA DI FOGGIA**  
**COMUNE DI SANT'AGATA DI PUGLIA**

Oggetto:  
**PROGETTO PER LA REALIZZAZIONE DI UN IMPIANTO AGRO-FOTOVOLTAICO DELLA POTENZA DI 39,7799 MWp DA UBICARSI NEL TERRITORIO DEL COMUNE SANT'AGATA DI PUGLIA LOCALITÀ "CIOMMARINO"**

Elaborato: **TAV003 - LAYOUT SU CATASTALE**

TAVOLA:  
**TAV003**

PROPRONENTE:  
 Alter Due S.R.L.  


PROGETTAZIONE:  
 **gamian** CONSULTING S.R.L.  
 Tecnico: **Ing. Gaetano Voccia**  
 Staff Tecnico: **Giuseppe Voccia**, **Luca Voccia**, **Antonio Voccia**, **Massimo Voccia**, **Stefano Voccia**, **Roberto Voccia**, **Francesca Voccia**, **Valeria Voccia**, **Chiara Voccia**

SCALA: **1:3.500**  
 DATA: **Gennaio 2024**  
 REDAZIONE: **A.R.**  
 CONTROLLO: **G.F.**  
 APPROVAZIONE: **Ing. Voccia Gaetano**

Codice Progetto: **FVE.23.251**  
 Rev.: **00 - Presentazione Istanza VIA e AU**

Gamian Consulting S.R.L. si riserva la proprietà di questo documento e ne vieta la riproduzione o la divulgazione a terzi se non espressamente autorizzato.  
**SPAZIO RISERVATO ALL'ENTE PUBBLICO**