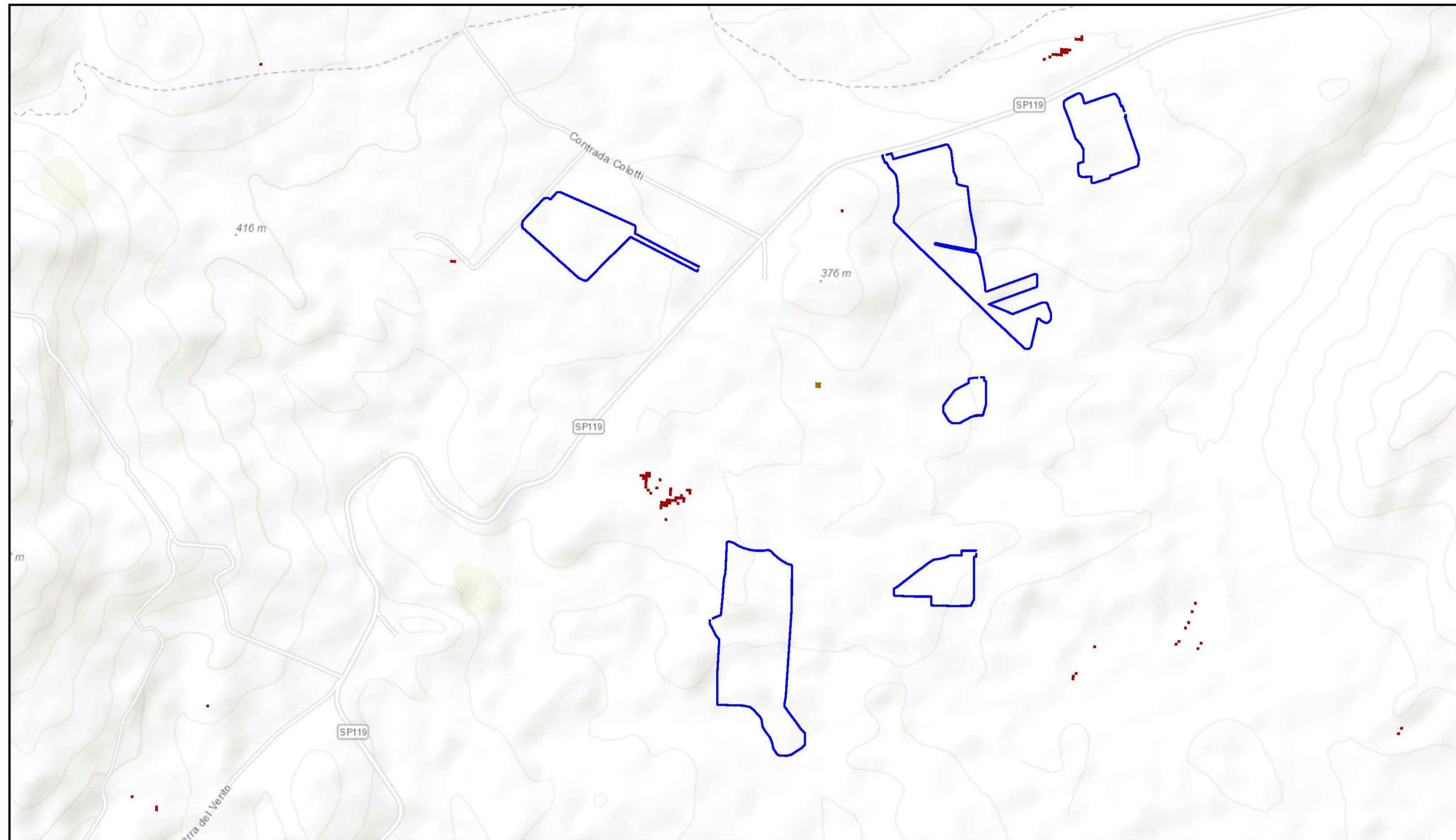





# Individuazione della zona di interesse su carta Disturbi Forestali 2017-2018



scala 1:25.000

## LEGENDA

-  Recinzione
-  Incendi
-  Altri Disturbi



**REGIONE PUGLIA**  
**PROVINCIA DI FOGGIA**  
**COMUNE DI SANT'AGATA DI PUGLIA**

**Oggetto:**  
**PROGETTO PER LA REALIZZAZIONE DI UN IMPIANTO AGRO-FOTOVOLTAICO DELLA POTENZA DI 39,7799 MWp DA UBICARSI NEL TERRITORIO DEL COMUNE SANT'AGATA DI PUGLIA LOCALITÀ "CIOMMARINO"**

**Elaborato:**  
 TAV047- Individuazione zona di interesse su carta Disturbi Forestali 2017-2018

**TAVOLA:**  
 TAV047

**PROPONENTE:**  
 Alter Due S.R.L.  
 Sede  
 Via della Bufalotta 374, 00139 Roma (RM)



**Tecnico**  
 Ing. Gaetano Voccia

**Team Tecnico:**  
 Gino Francesco Carlo Stefano  
 Adriano Roberto Martorelli Francesco  
 Iorio Marco Guarrera Alessandra  
 Splendore Francesco Solizzo Lavinia  
 Giulio Maria Carozzino Gabriele



**SCALA:**  
 1:25.000

**DATA:**  
 Gennaio 2024

**REDAZIONE:**  
 S.F.

**CONTROLLO:**  
 G.F.

**APPROVAZIONE:**  
 Ing. Voccia Gaetano

**Codice Progetto:** FVE.23.251

**Rev.: 00 - Presentazione Istanza VIA e AU**

Gamian Consulting Srl si riserva la proprietà di questo documento e ne vieta la riproduzione e la divulgazione a terzi se non espressamente autorizzato.

**SPAZIO RISERVATO ALL'ENTE PUBBLICO**