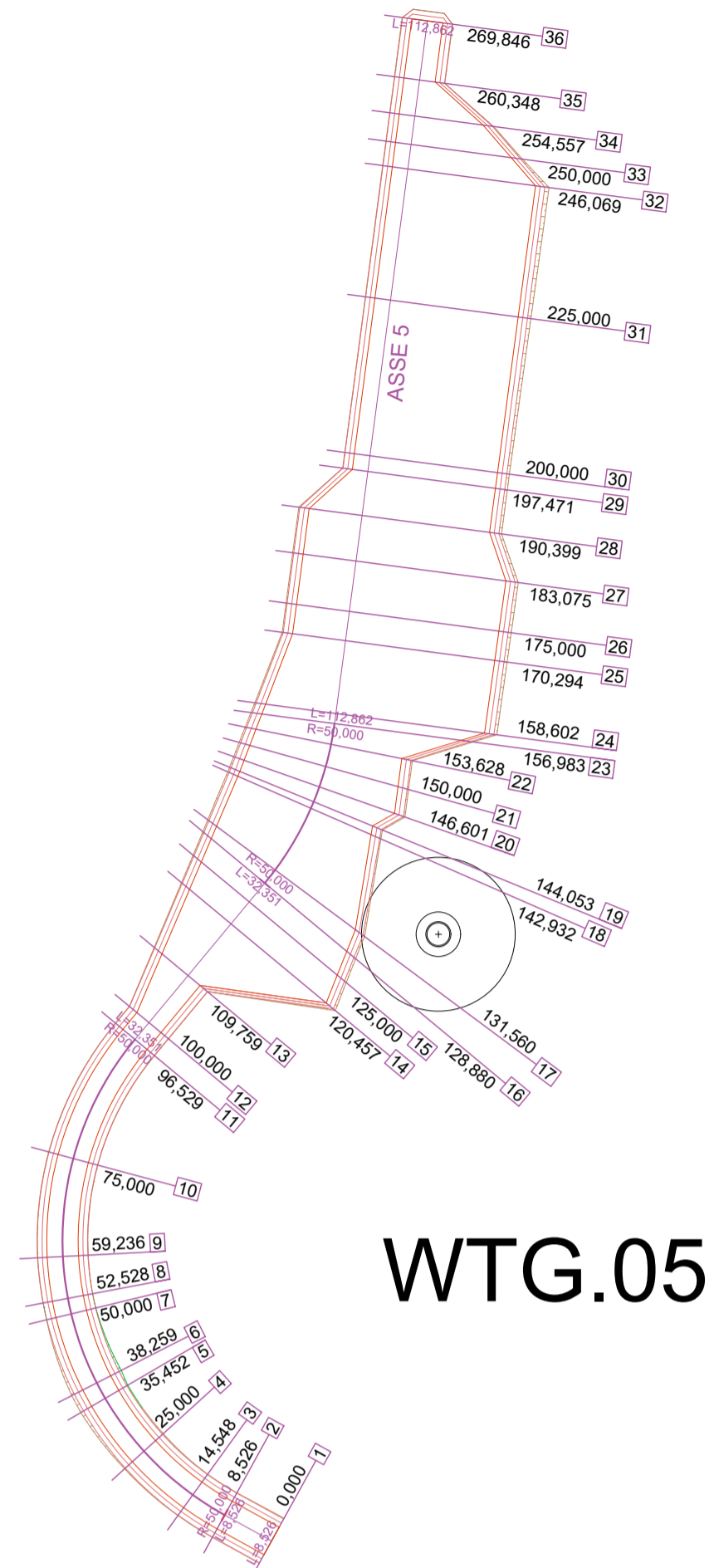
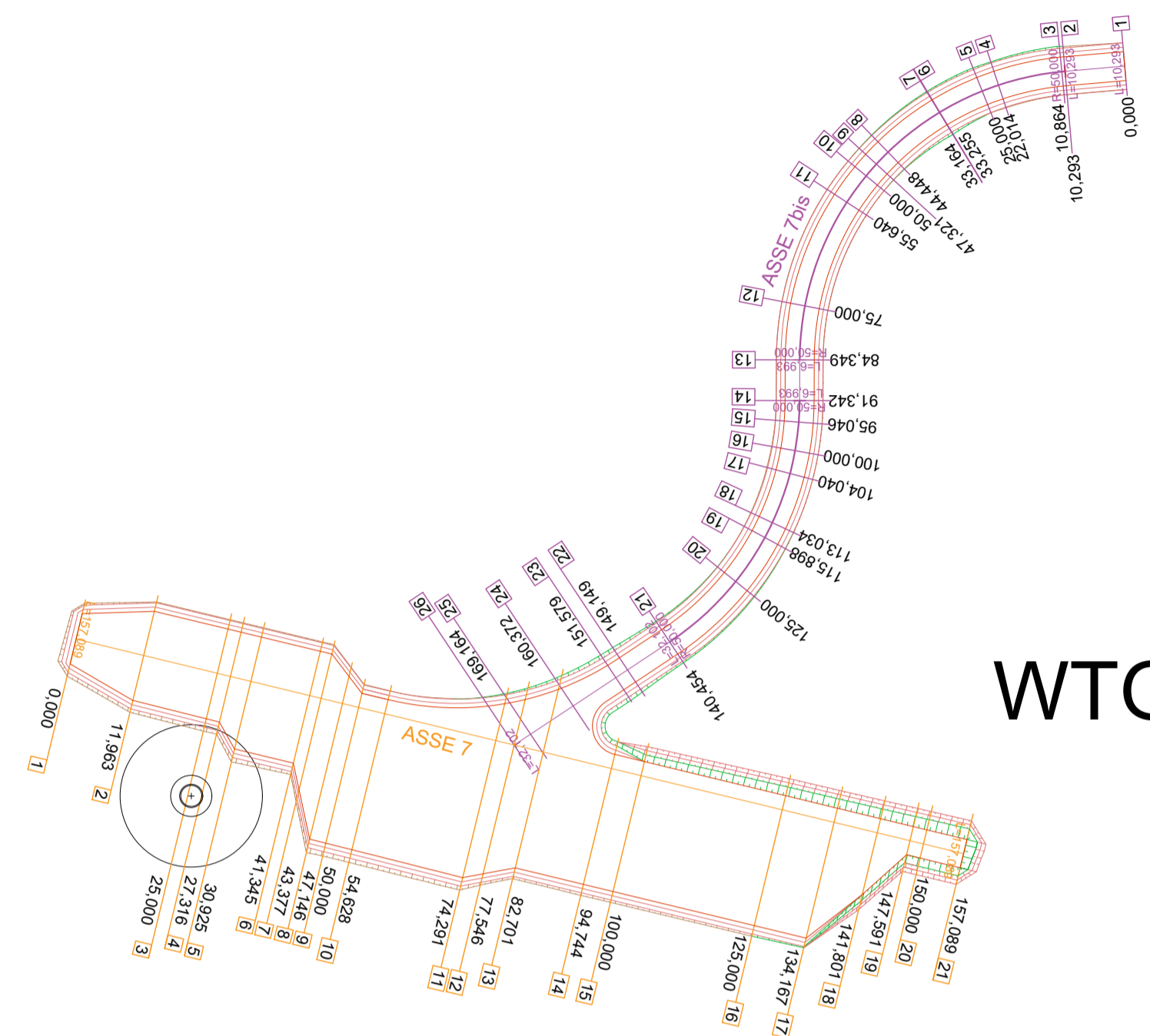


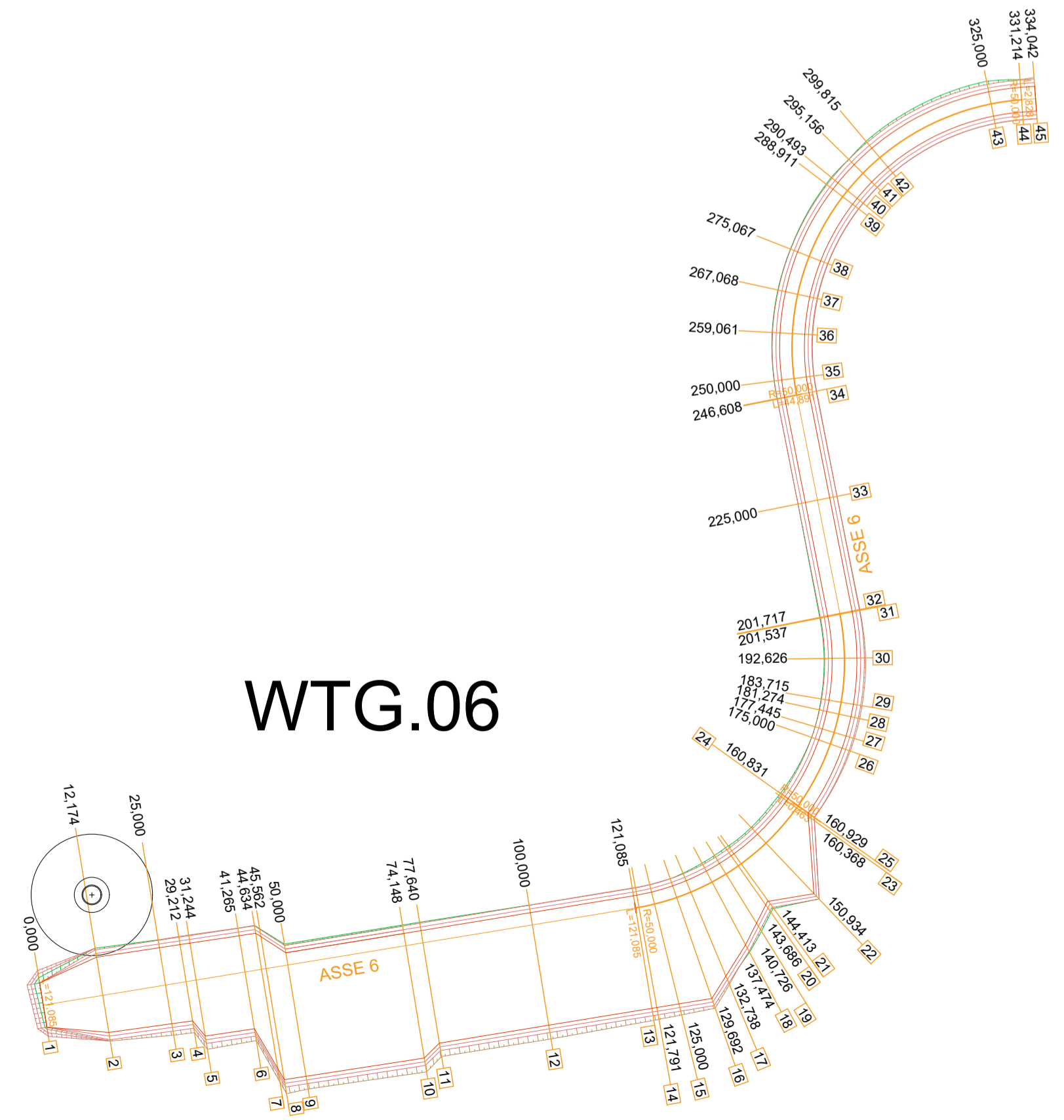
Planimetria della viabilità di progetto - WTG.05



Planimetria della viabilità di progetto - WTG.07




Planimetria della viabilità di progetto - WTG.06



Legenda

- Aerogeneratori in progetto
- Operazione di scavo
- Operazione di rilevato



Regione Lazio 	Comune di Valentano 	Comune di Latera 	Committente <b>POGGIO DEL MULINO S.R.L.</b> Piazza Europa, 14-87100-Cosenza (CS) P.Iva: 03876510789	
<b>Progetto per la realizzazione e l'esercizio di un parco eolico denominato "Poggio del Mulino"</b>				
Documento: <b>PROGETTO DEFINITIVO</b>			N° Tavola: EPD0025_b	
Elaborato: <b>Planimetria della viabilità di progetto 2 di 2</b>		SCALA: 1:1.000 FOGLIO: 2 di 2 FORMATO: A1		
Folder: Elaborati grafici di inquadramento		Nome File: EPD0025_bA0.pdf		
Progettazione: NEW DEVELOPMENTS S.p.A. Piazza Europa, 14 - 87100 Cosenza (CS)	Progettisti: dott.ing. Giovanni Guzzo Foliano    dott.ing. Amadeo Costabile    dott.ing. Francesco Meringolo		Gruppo di lavoro: dott.ing. Daria Di Carri dott.ing. Diego De Benedetto dott.ing. Pasquale Simone Gatto dott.ing. Marina Petrosca dott.ing. Irene Colabino dott.ing. Beniamino Monaco	
Rev. Data Revisione:	Descrizione Revisione	Redatto	Controllato	Approvato
00	06/07/2023	PRIMA EMISSIONE	New. Dev.	P.D.M.