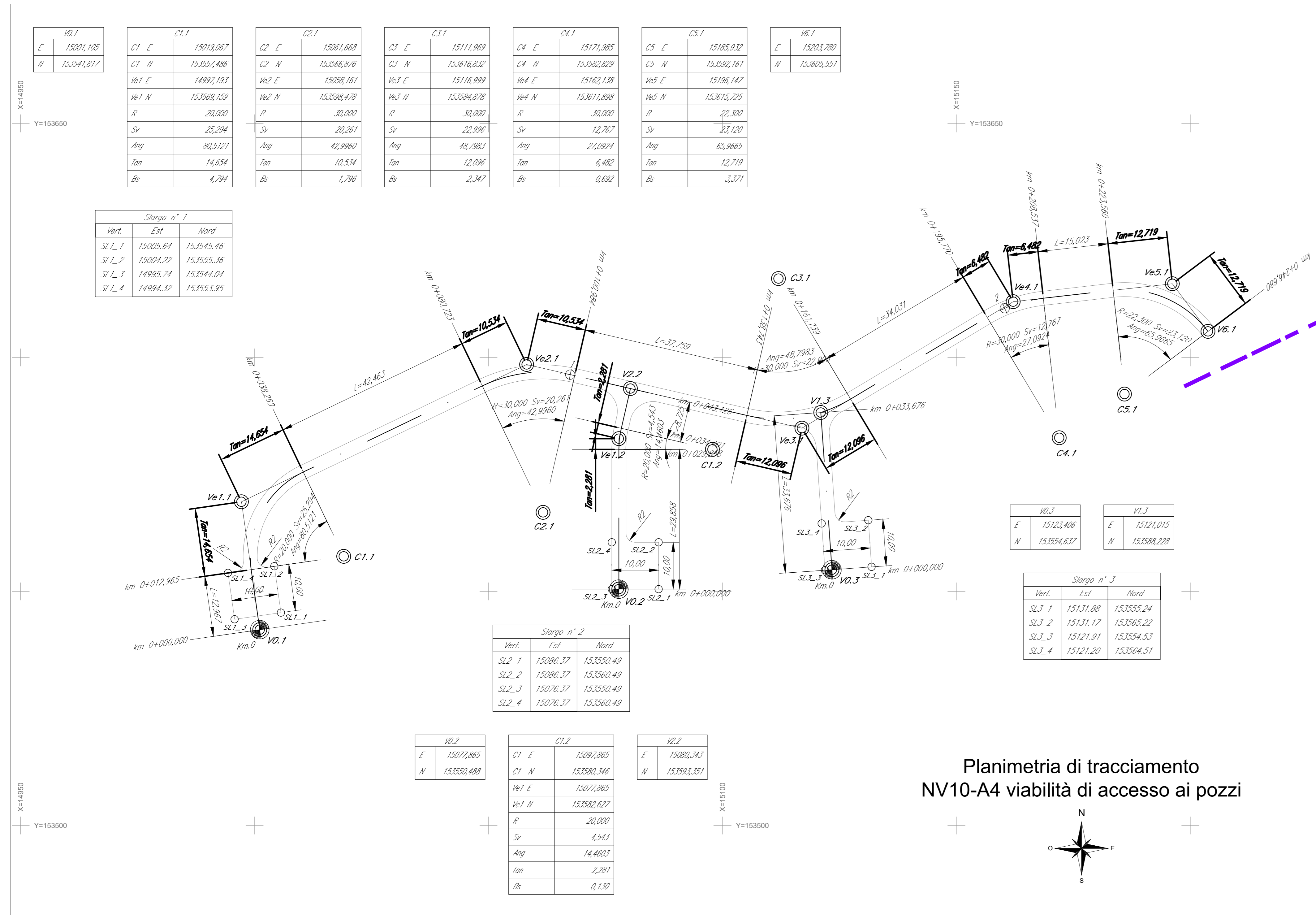
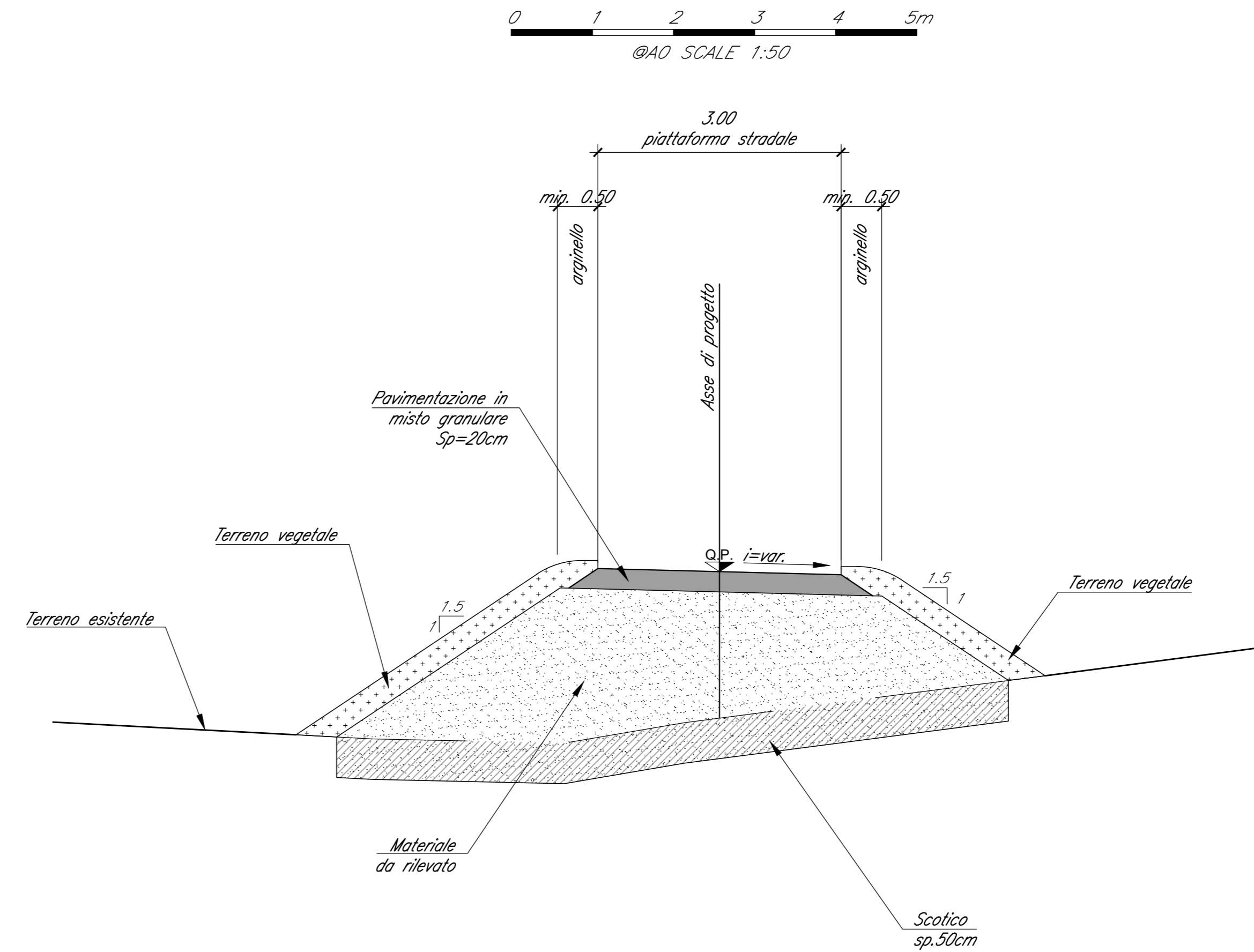
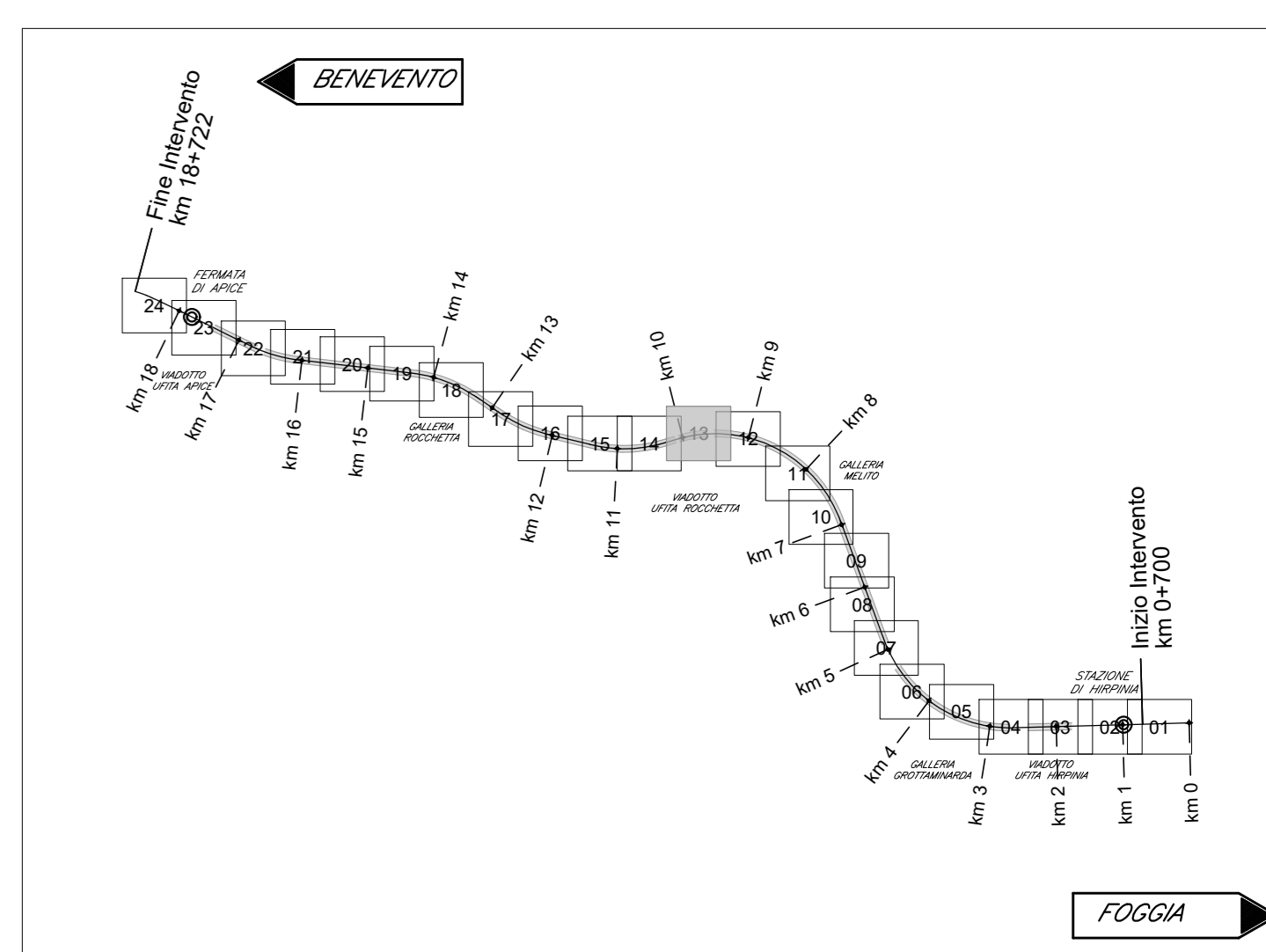
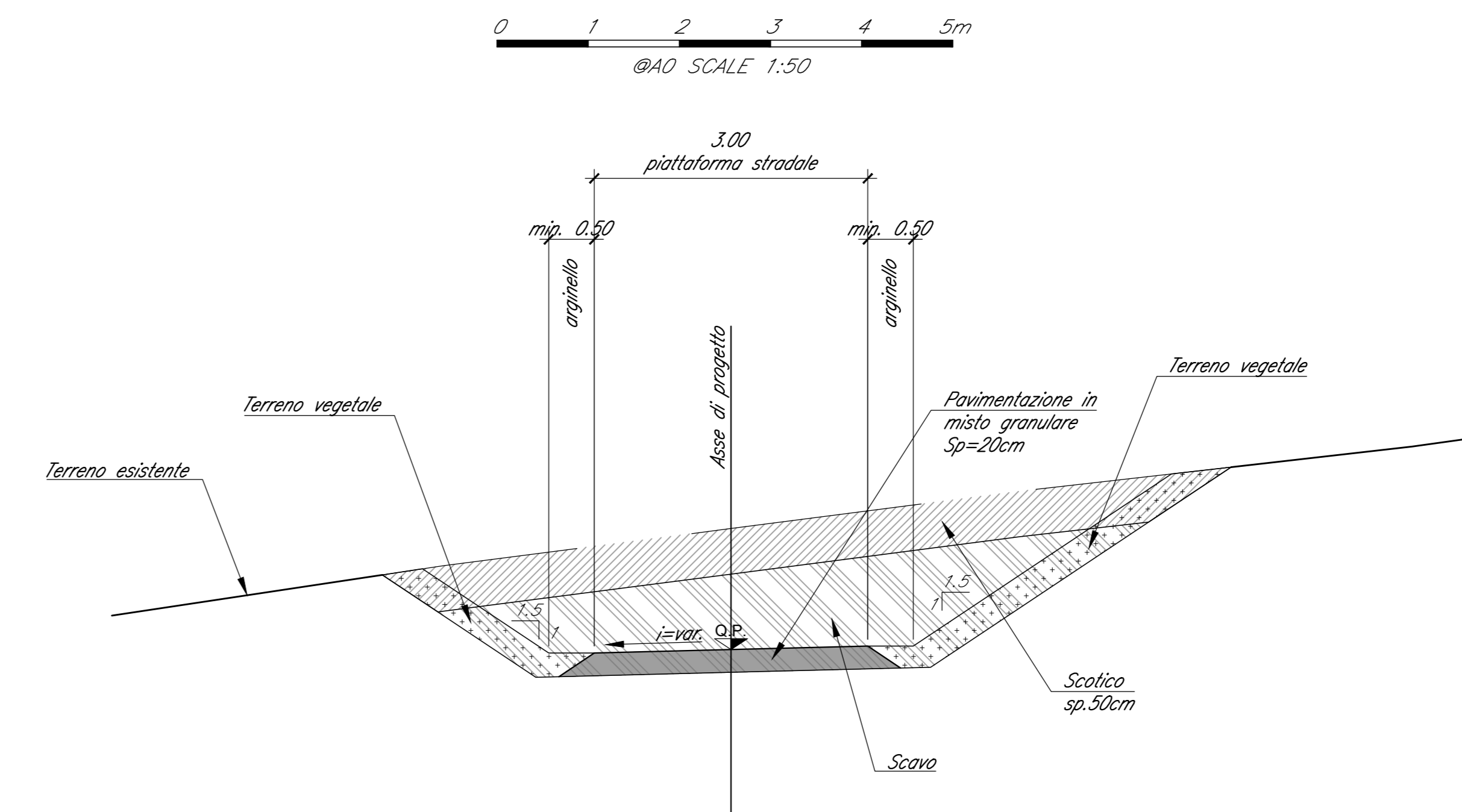


Sezione Tipo viabilità di accesso ai pozzi
Sezione in rilevato



Sezione Tipo viabilità di accesso ai pozzi
Sezione in trincea



LEGENDA

- Sezioni trasversali di progetto
- Area di pavimentazione esistente da demolire - Sp = 20cm
- Viabilità provvisoria da demolire con ripristino stato dei luoghi

NOTE

- Tutte le quote sono espresse in metri salvo dove diversamente indicato.
- Tutte le quote angolari sono espresse in angoli decimali salvo dove diversamente indicato.
- Tutte le quote altimetriche sono riferite al livello medio mare e sono espresse in metri.

LEGENDA TRACCIAMENTI

- Asse geometrico
- km 0+000 Kilometrica
- 7+100 Etmetrica
- V0 Vertice geometrico
- km 0+200.00 Progressiva punti geometrici caratteristici
- C9 Centro geometrico curve circolari
- X=1000.00 Coordinata "X" punti geometrici
- Y=1000.00 Coordinata "Y" punti geometrici

- Dati geometrici delle curve circolari
- R Raggio
 - Ac Angolo al centro
 - Tan Tangente
 - Sviluppo Sviluppo

- Dati geometrici delle clotoidi
- A Parametro "A"
 - Svr Sviluppo
 - m Scostamento della curva derivata rispetto alla curva primitiva per effetto dell'inserimento della clotoide
 - Ti Tangente lunga
 - Tc Tangente corta

- Dati geometrici dei rettili
- L Lunghezza
 - Az Azimut

COMMITTENTE:



DIREZIONE LAVORI:



APPALTAZIONE:



PROGETTAZIONE:



MANDATARIO:



PROGETTO ESECUTIVO DI VARIANTE

ITINERARIO NAPOLI - BARI
RADDOPPIO TRATTA APICE - ORSARA
I LOTTO FUNZIONALE APICE - HIRPINIA
VIABILITA'

NV11 - VIABILITA' DI ACCESSO RIS7
VARIANTE 28 - Opere di mitigazione dei movimenti franosi - Tratta all'aperto Castel del Fiego - da pk 9+550 a pk 10+090
Planimetria di progetto, tracciamento e sezioni tipo - Viabilità di accesso ai pozzi

APPALTAZIONE	DIREZIONE DELLA PROGETTAZIONE	PROGETTISTA
Consorzio HIRPINIA AV Il Direttore Tecnico Ing. A. Buitto 31/07/2023	Il Responsabile integrazione fra le varie prestazioni specialistiche Ing. G. Casano	NETENGINEERING Ing. G.T. Thai Huynh

COMMESSA	LOTTO	FASE	ENTE	TIPO DOC.	OPERA/DISCIPLINA	PROGR.	REV.	SCALA:
I F 28	01	V	ZZ	P 8	N V 11 00	004	B	1:500 - 1:50

Rev.	Descrizione	Redatto	Data	Verificato	Data	Approvato	Data	Autorizzato Data
A	C 16.00 - Disegno	F. Cervellin	30/10/2023	G.T. Thai Huynh	30/10/2023	A. Calisto	30/10/2023	Ing. R. Zanon
B	C 16.02 - A valle del cantiere	F. Cervellin	31/07/2023	G.T. Thai Huynh	31/07/2023	A. Calisto	31/07/2023	