SCAVI E BONIFICHE	
STERRO	86.62 m³
SCAVO FOSSO	1.45 m³
RILEVATI	
INERBIMENTO	13.59 m
TERRENO VEGETALE	4.07 m³
SOVRASTRUTTURA STRADALE	
STRATO DI USURA	17.23 m
STRATO DI BINDER	17.23 m
STRATO DI BASE	17.23 m
MISTO GRANULARE	3.44 m³

SEZIONE N.: NV10A1–13
QT. PROGETTO: 252.790
DIST.PROG.: 169.800
DIST.PREC.: 5.800
DIST.SUCC.: 15.200

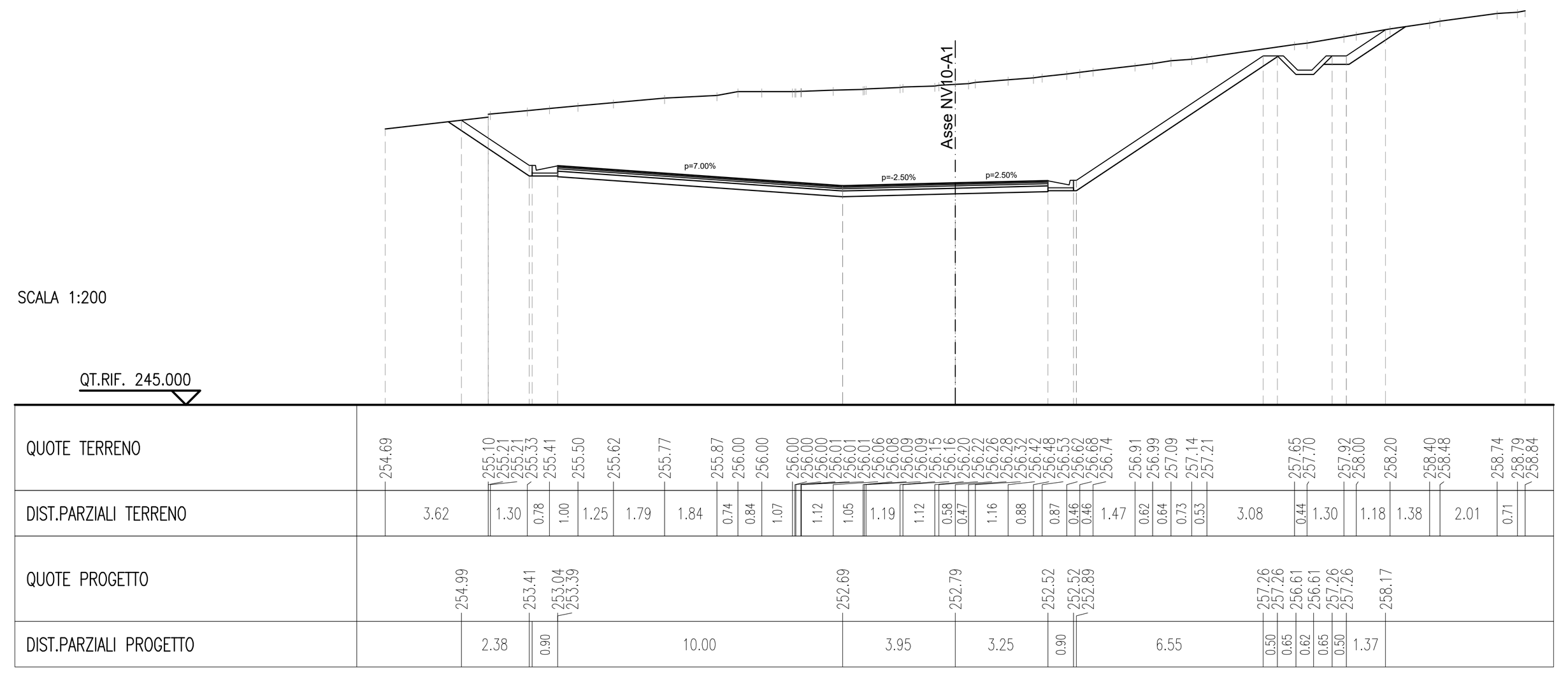

SCAVI E BONIFICHE	
STERRO	35.61 m³
SCAVO FOSSO	1.43 m³
RILEVATI	
RILEVATO	0.04 m³
INERBIMENTO	11.45 m
TERRENO VEGETALE	3.38 m³
SOVRASTRUTTURA STRADALE	
STRATO DI USURA	7.20 m
STRATO DI BINDER	7.20 m
STRATO DI BASE	7.20 m
MISTO GRANULARE	1.44 m³

SEZIONE N.: NV10A1–14
QT. PROGETTO: 251.120
DIST.PROG.: 185.000
DIST.PREC.: 15.200
DIST.SUCC.: 17.417

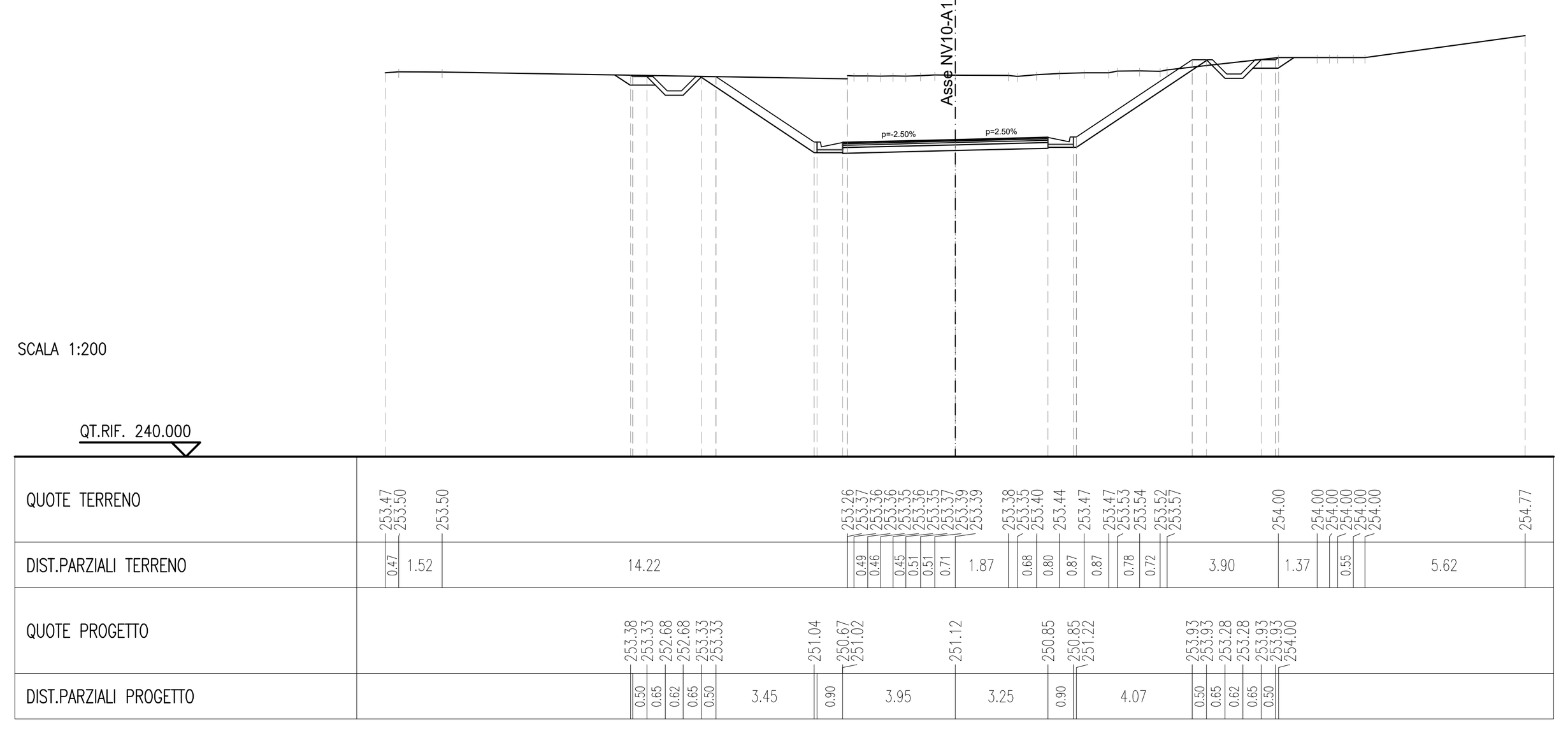

SCAVI E BONIFICHE	
STERRO	23.48 m³
SCAVO FOSSO	1.83 m³
RILEVATI	
INERBIMENTO	9.57 m
TERRENO VEGETALE	2.78 m³
SOVRASTRUTTURA STRADALE	
STRATO DI USURA	6.71 m
STRATO DI BINDER	6.71 m
STRATO DI BASE	6.71 m
MISTO GRANULARE	1.34 m³

SEZIONE N.: NV10A1–15
QT. PROGETTO: 249.206
DIST.PROG.: 202.417
DIST.PREC.: 17.417
DIST.SUCC.: 18.334

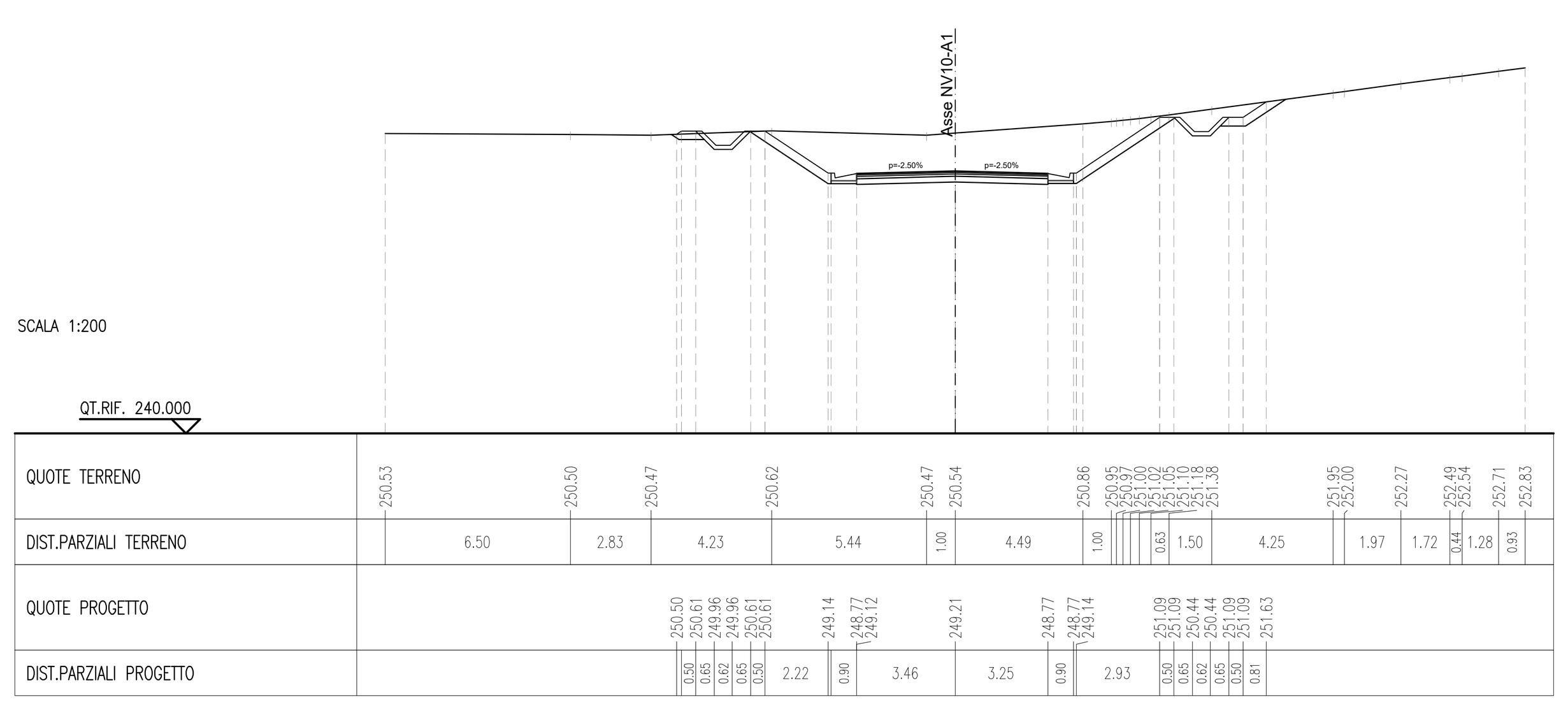

SCAVI E BONIFICHE	
STERRO	19.20 m³
SCAVO FOSSO	1.42 m³
RILEVATI	
INERBIMENTO	7.25 m
TERRENO VEGETALE	2.05 m³
SOVRASTRUTTURA STRADALE	
STRATO DI USURA	6.99 m
STRATO DI BINDER	6.99 m
STRATO DI BASE	6.99 m
MISTO GRANULARE	1.40 m³

SEZIONE N.: NV10A1–16
QT. PROGETTO: 247.191
DIST.PROG.: 220.752
DIST.PREC.: 18.334
DIST.SUCC.: 15.208

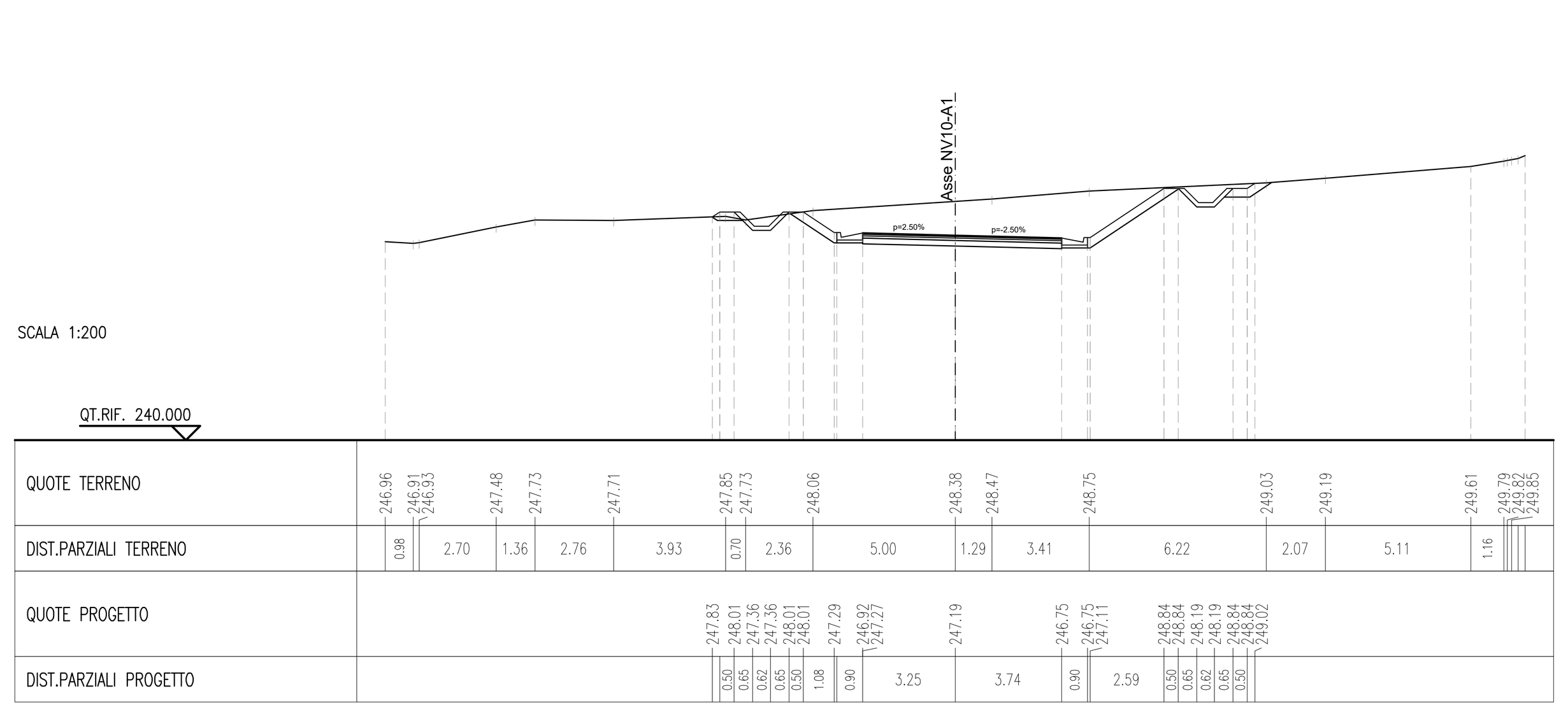

SCAVI E BONIFICHE	
STERRO	16.26 m³
SCAVO FOSSO	0.96 m³
RILEVATI	
INERBIMENTO	6.46 m
TERRENO VEGETALE	1.75 m³
SOVRASTRUTTURA STRADALE	
STRATO DI USURA	7.37 m
STRATO DI BINDER	7.37 m
STRATO DI BASE	7.37 m
MISTO GRANULARE	1.65 m³

SEZIONE N.: NV10A1–17
QT. PROGETTO: 245.532
DIST.PROG.: 235.960
DIST.PREC.: 15.208
DIST.SUCC.: 15.208

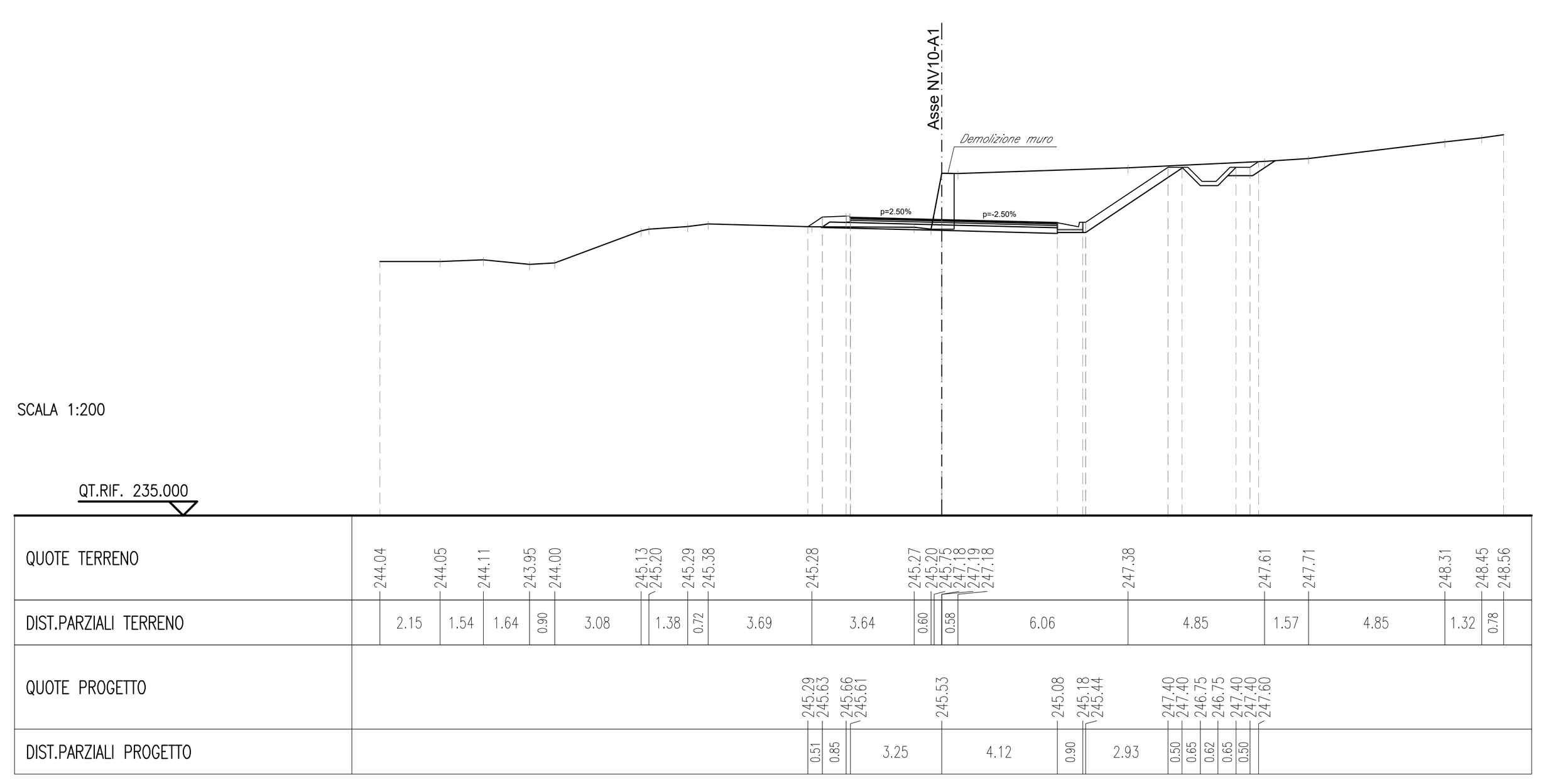

SCAVI E BONIFICHE	
STERRO	10.70 m³
SCAVO FOSSO	1.39 m³
RILEVATI	
INERBIMENTO	6.84 m
TERRENO VEGETALE	1.83 m³
SOVRASTRUTTURA STRADALE	
STRATO DI USURA	7.15 m
STRATO DI BINDER	7.15 m
STRATO DI BASE	7.15 m
MISTO GRANULARE	1.61 m³

SEZIONE N.: NV10A1–18
QT. PROGETTO: 244.235
DIST.PROG.: 251.168
DIST.PREC.: 15.208
DIST.SUCC.: 9.877

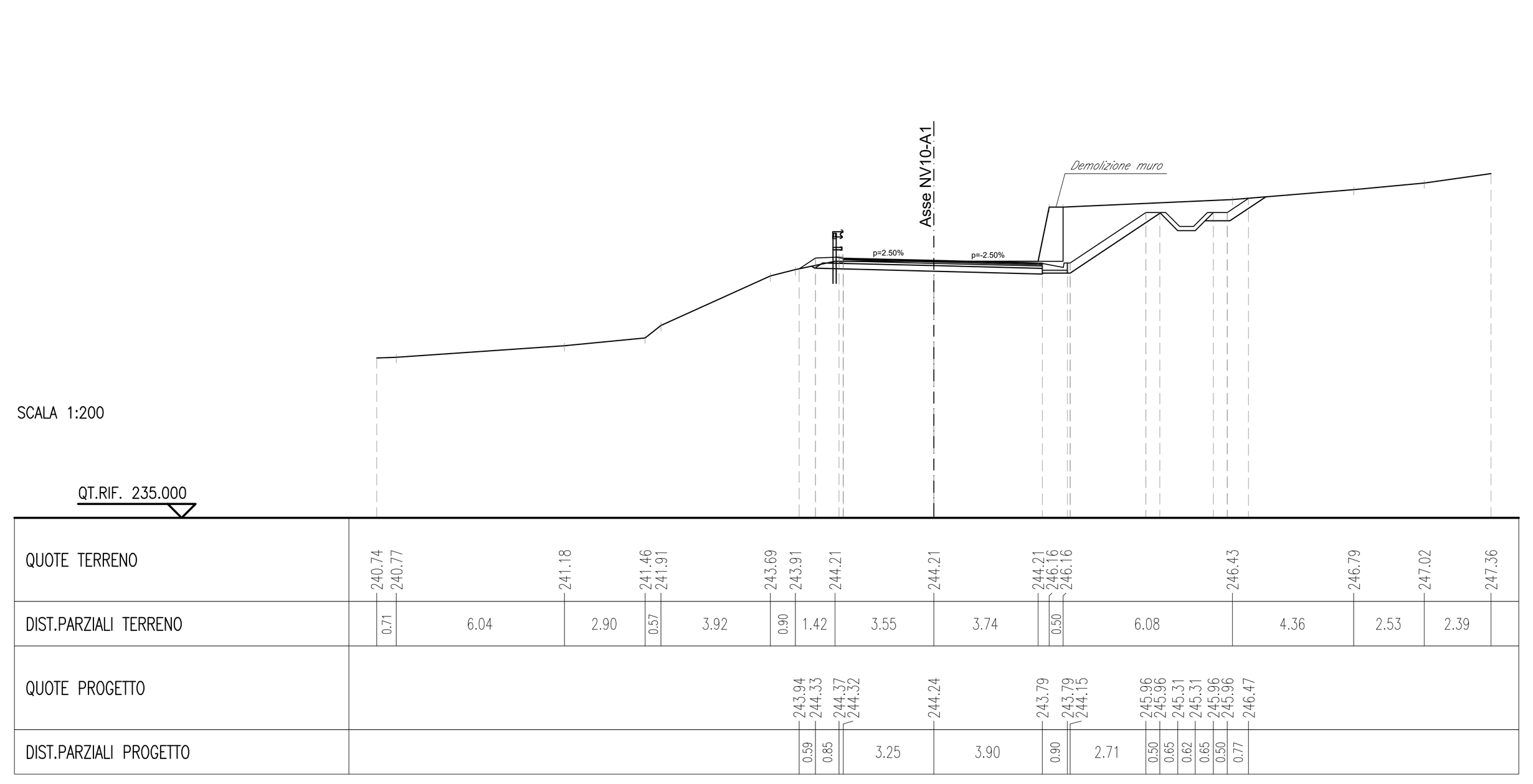

RILEVATI	
INERBIMENTO	1.73 m
TERRENO VEGETALE	0.25 m³
SOVRASTRUTTURA STRADALE	
STRATO DI USURA	6.28 m
STRATO DI BINDER	6.28 m
STRATO DI BASE	6.28 m

SEZIONE N.: NV10A1–19
QT. PROGETTO: 243.477
DIST.PROG.: 261.045
DIST.PREC.: 9.877
DIST.SUCC.: 16.713

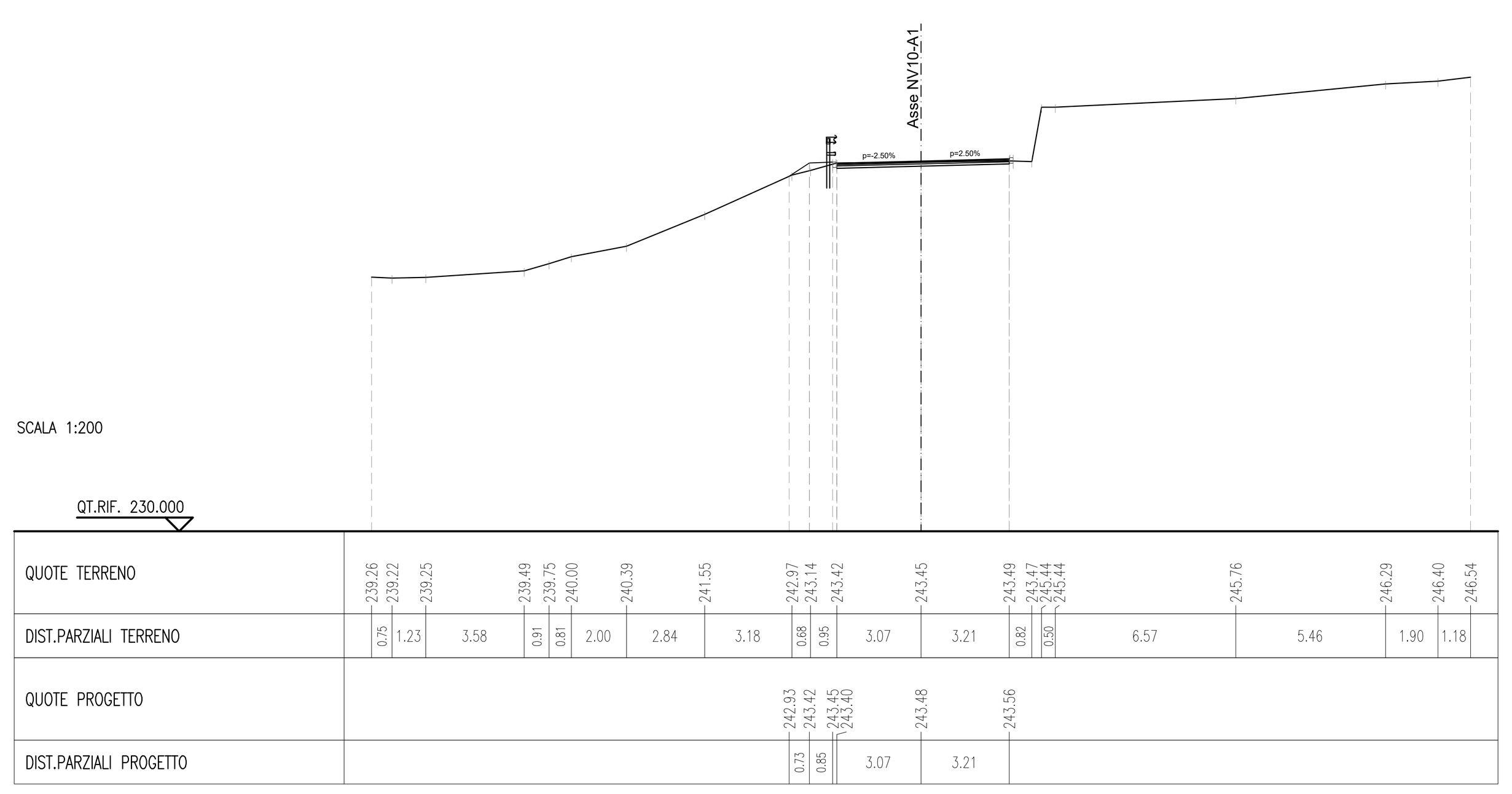

RILEVATI	
INERBIMENTO	0.96 m
TERRENO VEGETALE	0.06 m³
SOVRASTRUTTURA STRADALE	
STRATO DI USURA	6.02 m
STRATO DI BINDER	6.02 m
STRATO DI BASE	6.02 m

SEZIONE N.: NV10A1–20
QT. PROGETTO: 242.194
DIST.PROG.: 277.758
DIST.PREC.: 16.713

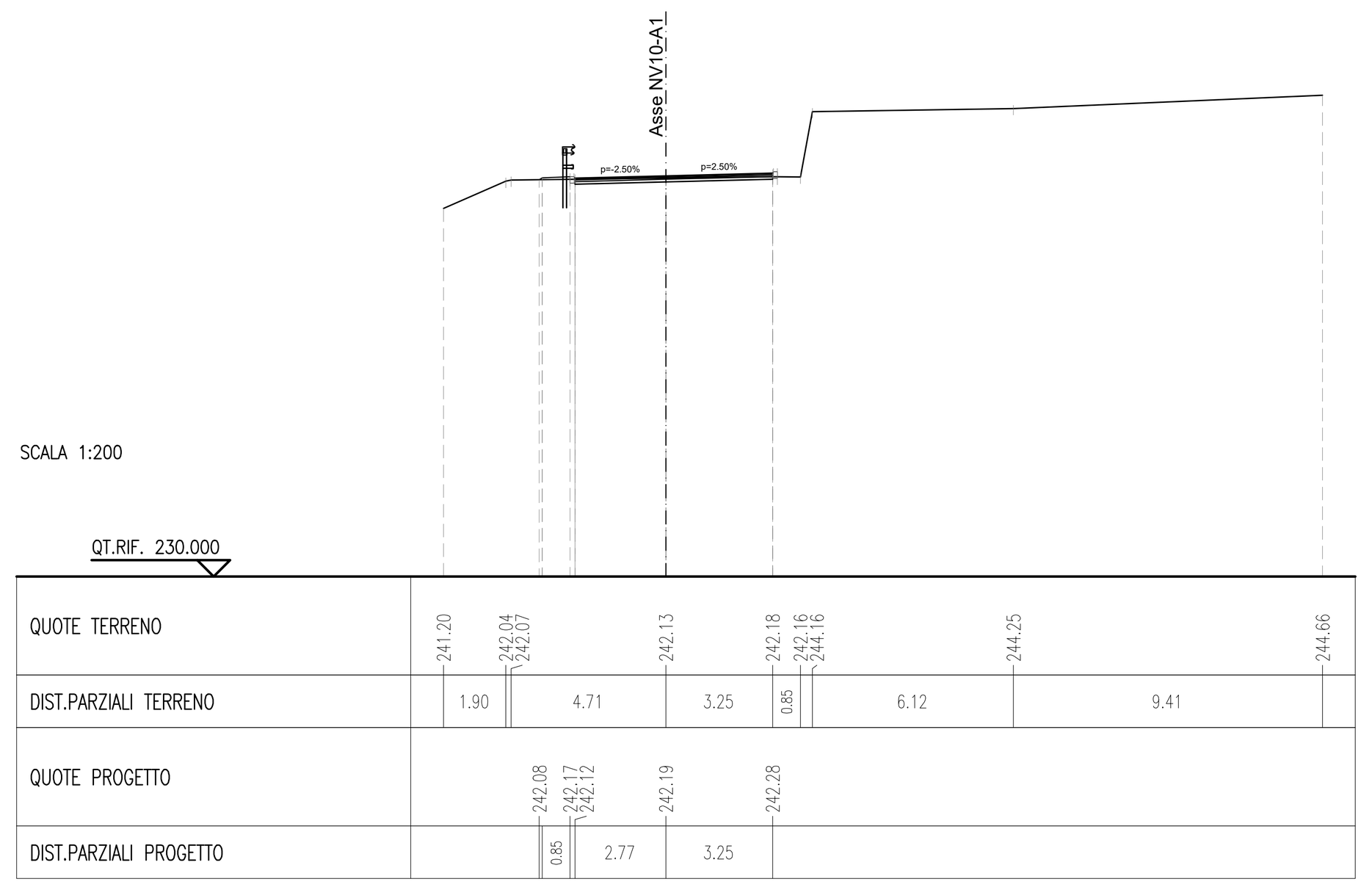

PIANTA CHIAVE

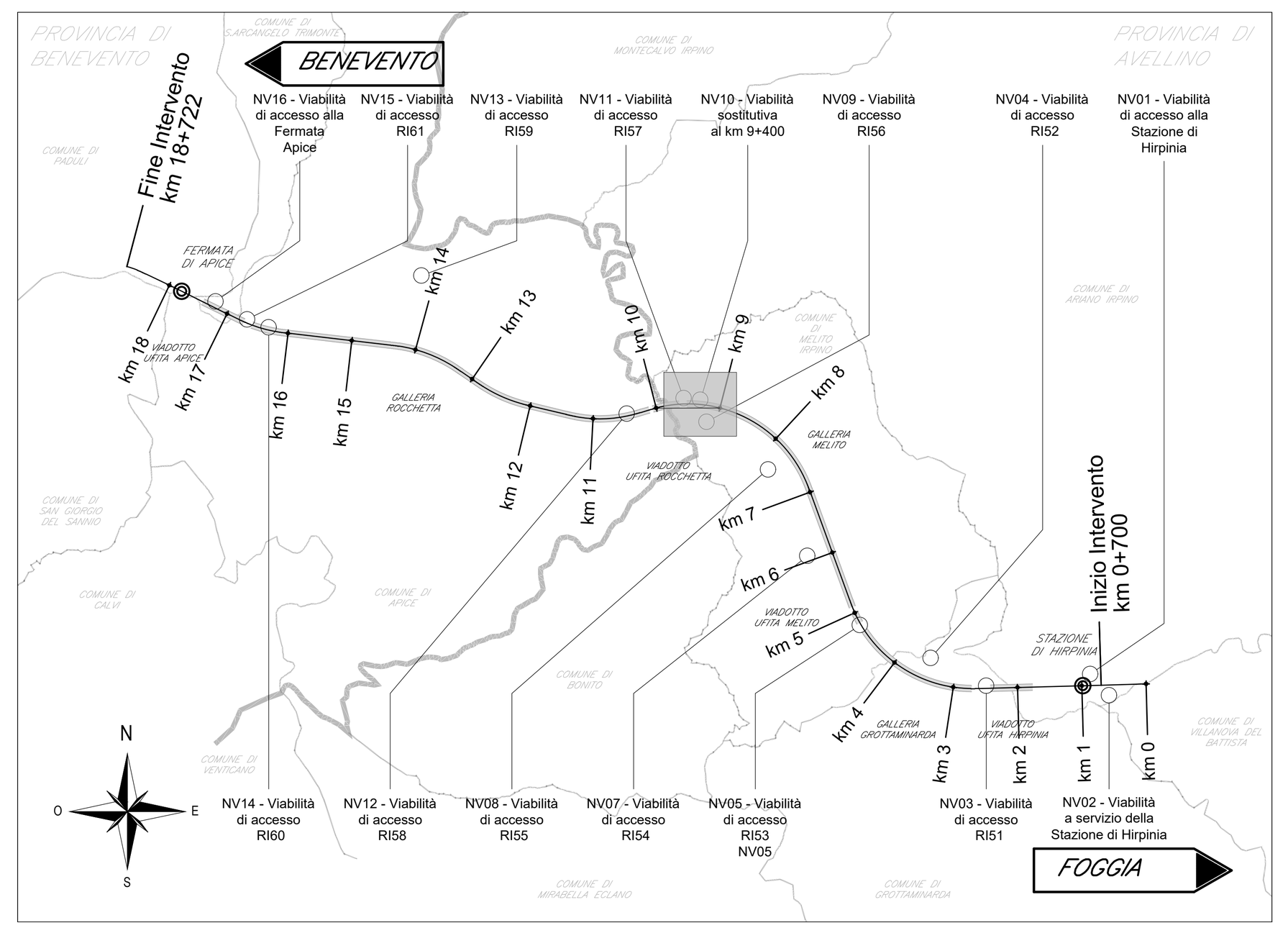

NOTE

1. Tutte le quote sono espresse in metri salvo dove diversamente indicato.
2. Tutte le quote angolari sono espresse in angoli decimali salvo dove diversamente indicato.
3. Tutte le quote altimetriche sono riferite al livello medio mare e sono espresse in metri.

0 4 8 12 16 20m
Scala @A0 1:200

COMMITTENTE:
RFI RETE FERROVIARIA ITALIANA
GRUPPO FERROVIE DELLO STATO ITALIANE

DIREZIONE LAVORI:
ITALFERR
GRUPPO FERROVIE DELLO STATO ITALIANE

APPALTATORE:
CONSORZIO: HirpiniaAV
SOCI: webuild ASTALDI

PROGETTAZIONE:
MANDATARIA: ROCKSOIL S.p.A.
MANDANTI: NET ENGINEERING Alpina S.p.A.

PROGETTO ESECUTIVO DI VARIANTE

ITINERARIO NAPOLI - BARI
RADDOPPIO TRATTA APICE - ORSARA
I LOTTO FUNZIONALE APICE - HIRPINIA

VIABILITA'

NV10 - VIABILITA' SOSTITUTIVA AL KM 9+400
VARIANTE 28 - Opere di mitigazione dei movimenti franosi - Tratta all'aperto Castel del Fiego - da pk 9+550 a pk 10+090
Sezioni trasversali - Tav 2

APPALTATORE	DIRETTORE DELLA PROGETTAZIONE	PROGETTISTA
Consorzio HIRPINIA AV Il Direttore Tecnico Ing. A. Busillo 31/07/2023	Il Responsabile integrazione fra le varie prestazioni specialistiche Ing. G. Cassani	Firmato digitalmente da QUANG TUNG THAI HUYNH Ing. Q.T. Thai Huynh O = Ordine degli Ingegneri della Provincia di Padova C = IT

COMMESSA	LOTTO	FASE	ENTE	TIPO DOC.	OPERA/DISCIPLINA	PROGR.	REV.	SCALA:
IF28	01	V	ZZ	W9	NV1000	002	B	1:200

Rev.	Descrizione	Redatto	Data	Verificato	Data	Approvato	Data	Autorizzato Data
A	C 16.00 - Emissione	F. Cervellin	30/11/2022	Q.T. Thai Huynh	30/11/2022	A. Callerio	30/11/2022	Ing. R. Zanon
B	C 16.02 - A valle del contraddittorio	N. Zanta	31/07/2023	Q.T. Thai Huynh	31/07/2023	A. Callerio	31/07/2023	
								31/07/2023

File: IF2801VZZW9NV1000002B.dwg | n.Elab.: -