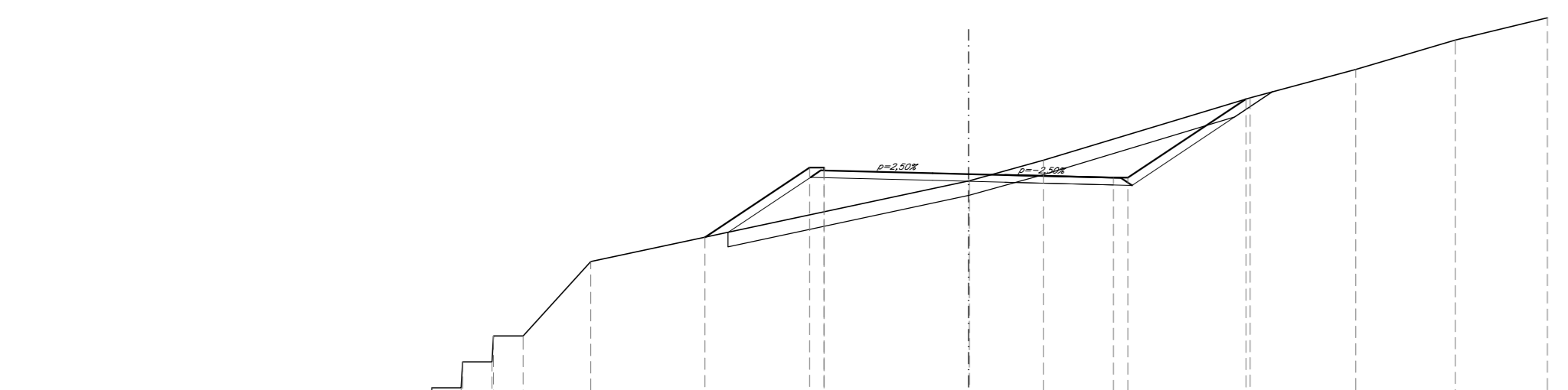


SEZIONE
SCOPPIO 4,89 m²
ALZANO 3,59 m²
ARRETRATO 3,89 m²
TERRENO VEGETALE 10,30 m²
MOTO GRANULARE 2,74 m²

SEZIONE N.: NV11A4.1.1
QT. PROGETTO: 212,170
DIST.PREC.: 3,111
DIST.SUCC.: 9,654

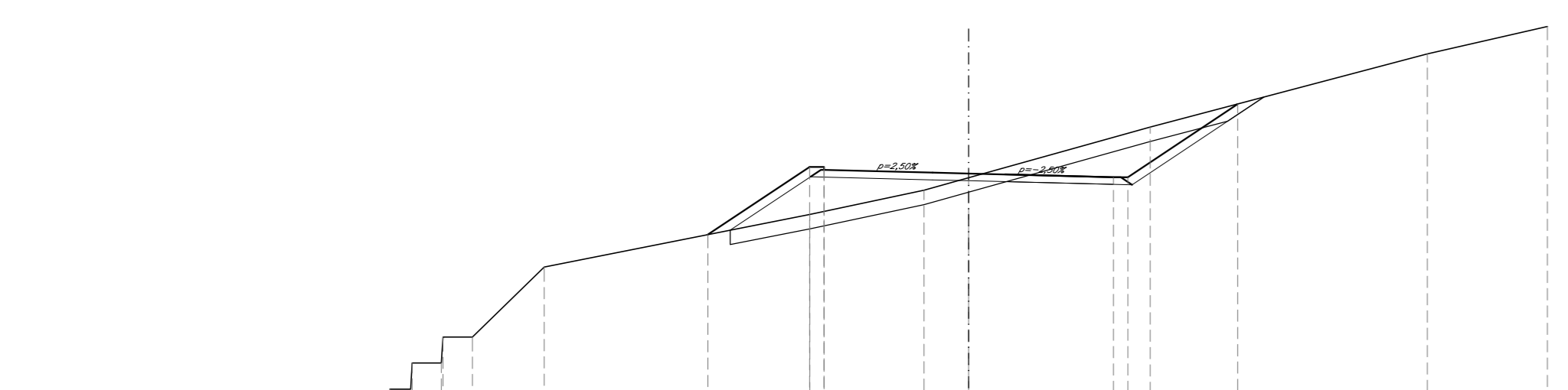


SCALA 1:200

QT. INF. 205,000	
QUOTE TERRENO	209,91
DIST.PARZIALI TERRENO	1,06 2,55 2,15 3,63 3,43 3,19
QUOTE PROGETTO	209,95
DIST.PARZIALI PROGETTO	3,61 10,00 4,08

SEZIONE
SCOPPIO 5,05 m²
ALZANO 4,89 m²
ARRETRATO 5,65 m²
TERRENO VEGETALE 2,61 m²
MOTO GRANULARE 2,69 m²

SEZIONE N.: NV11A4.1.2
QT. PROGETTO: 212,234
DIST.PREC.: 12,962
DIST.SUCC.: 15,648

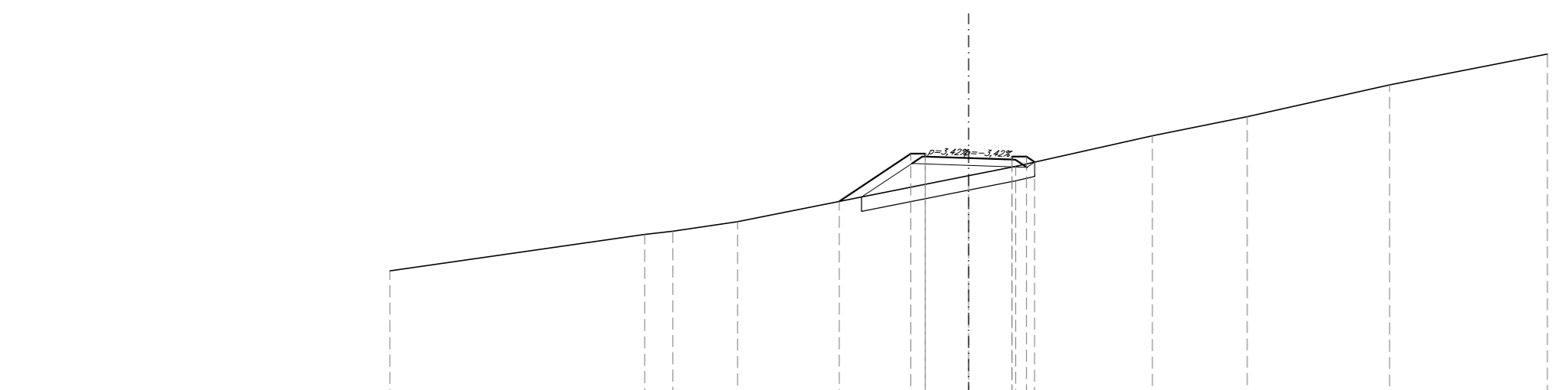


SCALA 1:200

QT. INF. 201,000	
QUOTE TERRENO	204,79
DIST.PARZIALI TERRENO	2,48 9,18 1,95 1,54 6,28 9,58 4,15
QUOTE PROGETTO	204,89
DIST.PARZIALI PROGETTO	3,51 10,00 3,79

SEZIONE
SCOPPIO 2,89 m²
ALZANO 2,01 m²
ARRETRATO 4,51 m²
TERRENO VEGETALE 1,01 m²
MOTO GRANULARE 0,90 m²

SEZIONE N.: NV11A4.1.3
QT. PROGETTO: 211,717
DIST.PREC.: 29,811
DIST.SUCC.: 12,647

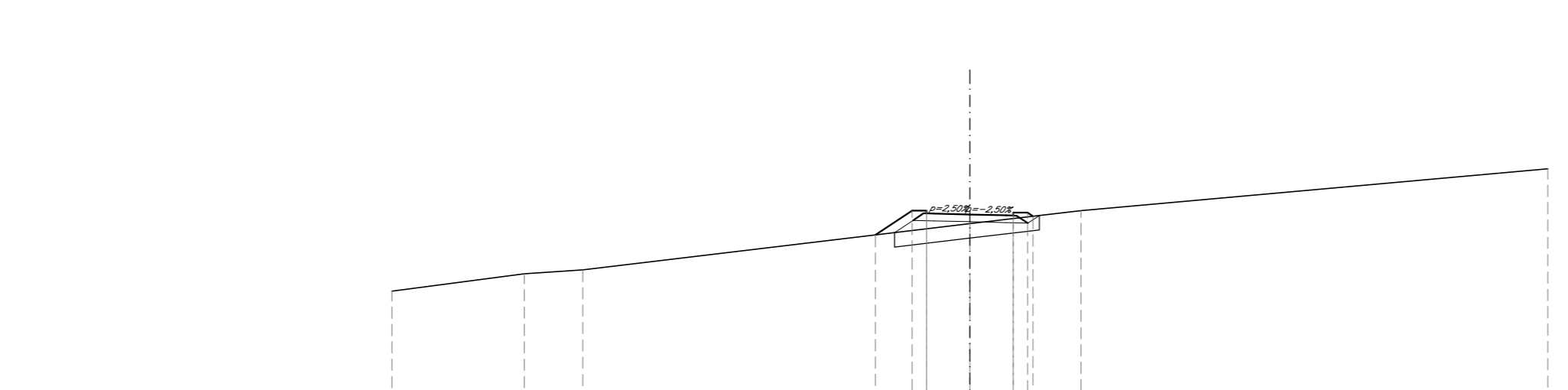


SCALA 1:200

QT. INF. 201,000	
QUOTE TERRENO	209,97
DIST.PARZIALI TERRENO	8,80 2,21 7,99 1,64 4,72 3,28 4,82 5,48
QUOTE PROGETTO	212,22
DIST.PARZIALI PROGETTO	2,47 3,00 3,08

SEZIONE
SCOPPIO 2,50 m²
ALZANO 2,51 m²
ARRETRATO 2,94 m²
TERRENO VEGETALE 0,58 m²
MOTO GRANULARE 0,90 m²

SEZIONE N.: NV11A4.1.4
QT. PROGETTO: 212,170
DIST.PREC.: 38,260
DIST.SUCC.: 21,240

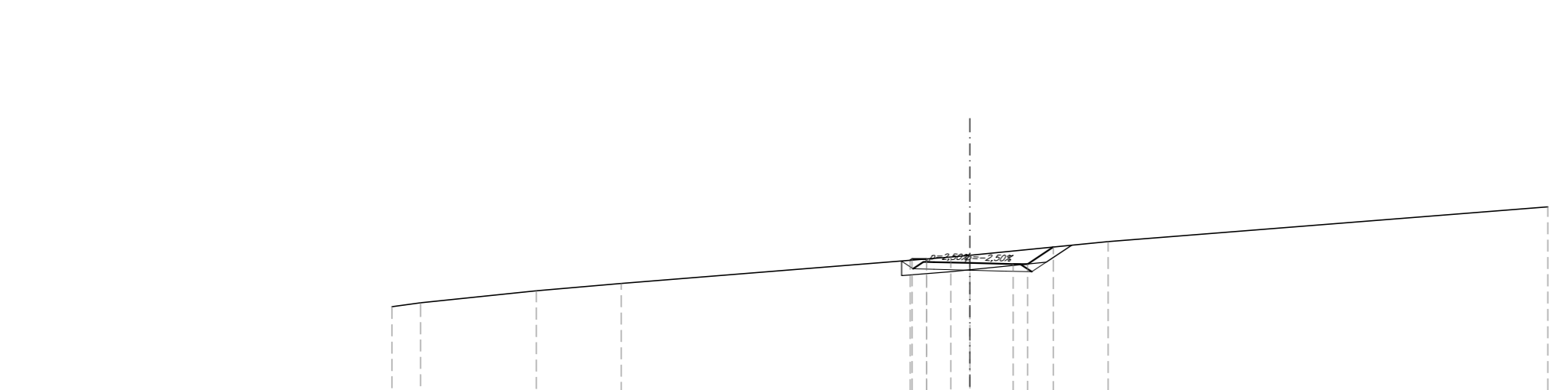


SCALA 1:200

QT. INF. 205,000	
QUOTE TERRENO	212,09
DIST.PARZIALI TERRENO	4,58 2,01 13,40 3,84 16,16
QUOTE PROGETTO	212,10
DIST.PARZIALI PROGETTO	1,24 3,00 2,08

SEZIONE
SCOPPIO 0,40 m²
ALZANO 0,71 m²
ARRETRATO 0,31 m²
TERRENO VEGETALE 0,95 m²
MOTO GRANULARE 0,81 m²

SEZIONE N.: NV11A4.1.5
QT. PROGETTO: 212,139
DIST.PREC.: 59,500
DIST.SUCC.: 21,223

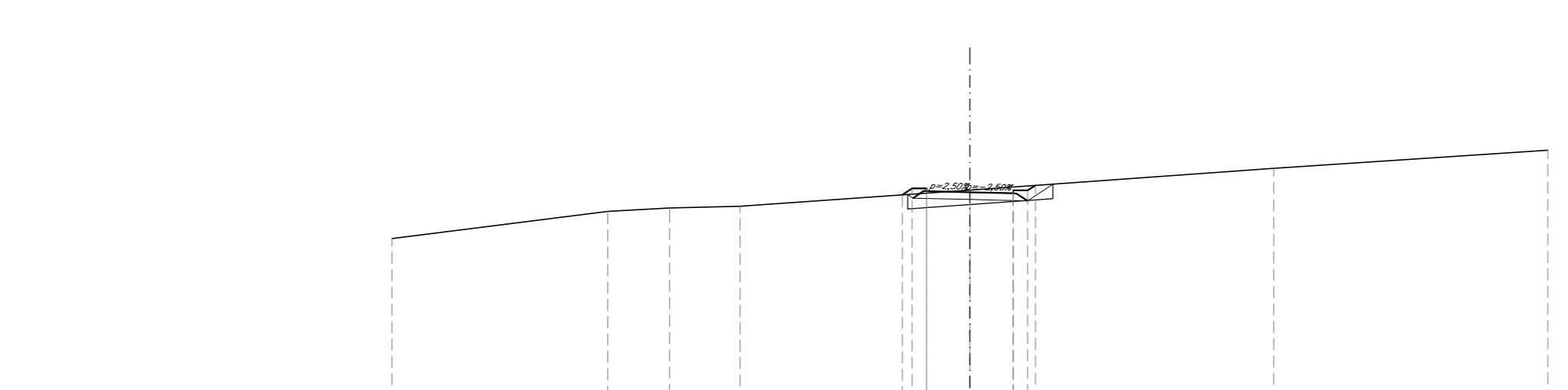


SCALA 1:200

QT. INF. 210,000	
QUOTE TERRENO	212,63
DIST.PARZIALI TERRENO	4,00 2,94 11,40 4,78 15,22
QUOTE PROGETTO	212,64
DIST.PARZIALI PROGETTO	3,00 1,00 1,00

SEZIONE
SCOPPIO 0,89 m²
ALZANO 0,51 m²
ARRETRATO 4,59 m²
TERRENO VEGETALE 0,54 m²
MOTO GRANULARE 0,90 m²

SEZIONE N.: NV11A4.1.6
QT. PROGETTO: 222,535
DIST.PREC.: 80,223
DIST.SUCC.: 20,261

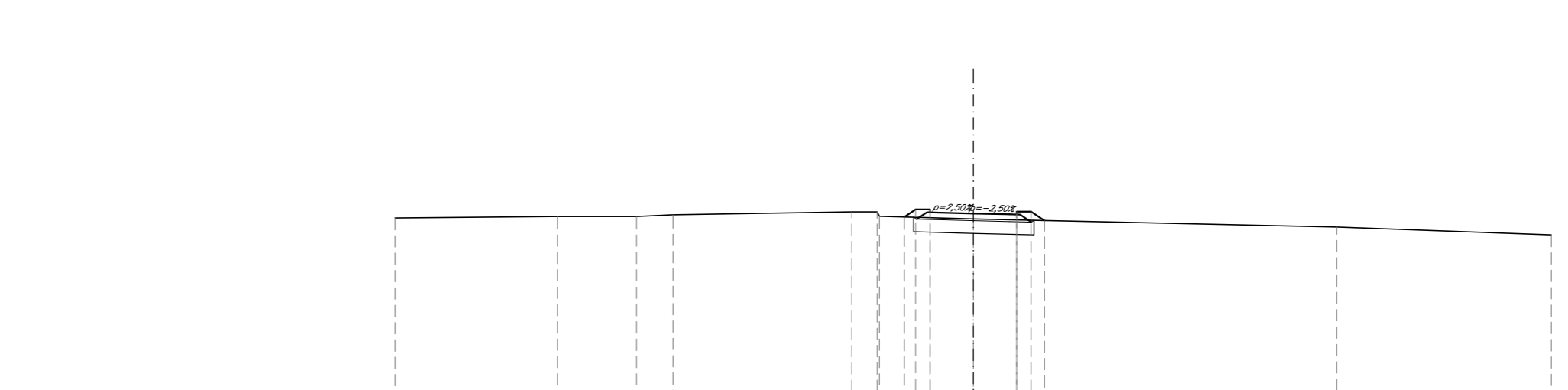


SCALA 1:200

QT. INF. 210,000	
QUOTE TERRENO	220,97
DIST.PARZIALI TERRENO	7,47 2,74 2,42 7,95 10,52 9,48
QUOTE PROGETTO	222,45
DIST.PARZIALI PROGETTO	3,00 3,00 3,00

SEZIONE
SCOPPIO 2,89 m²
ALZANO 1,83 m²
ARRETRATO 2,21 m²
TERRENO VEGETALE 0,13 m²
MOTO GRANULARE 0,90 m²

SEZIONE N.: NV11A4.1.7
QT. PROGETTO: 225,176
DIST.PREC.: 100,984
DIST.SUCC.: 12,233

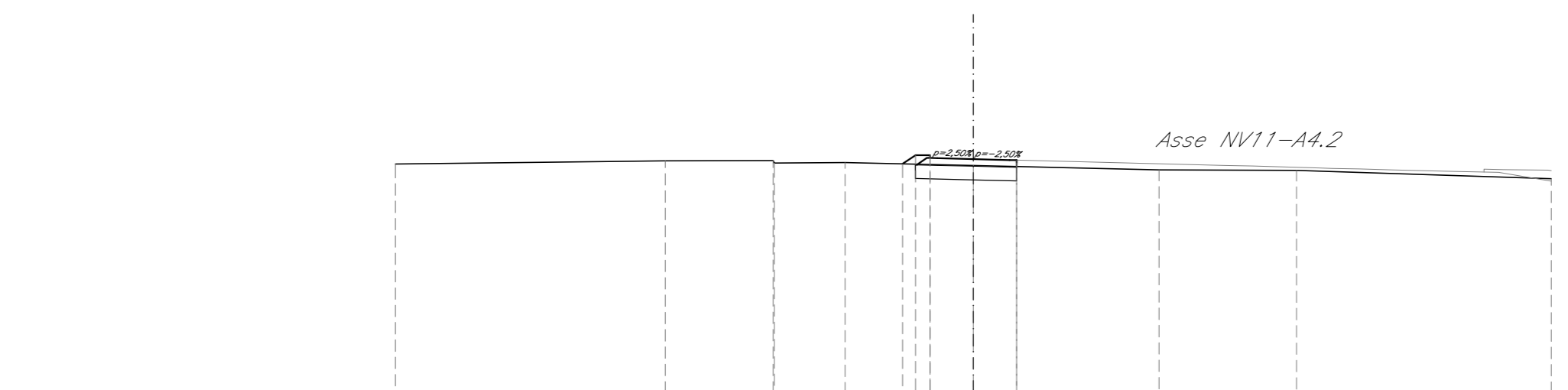


SCALA 1:200

QT. INF. 211,000	
QUOTE TERRENO	225,67
DIST.PARZIALI TERRENO	5,61 2,74 1,24 6,19 3,25 12,58 7,42
QUOTE PROGETTO	225,61
DIST.PARZIALI PROGETTO	3,00 3,00 3,00

SEZIONE
SCOPPIO 1,75 m²
ALZANO 1,60 m²
ARRETRATO 1,24 m²
TERRENO VEGETALE 0,11 m²
MOTO GRANULARE 0,82 m²

SEZIONE N.: NV11A4.1.8
QT. PROGETTO: 227,734
DIST.PREC.: 11,218
DIST.SUCC.: 12,382

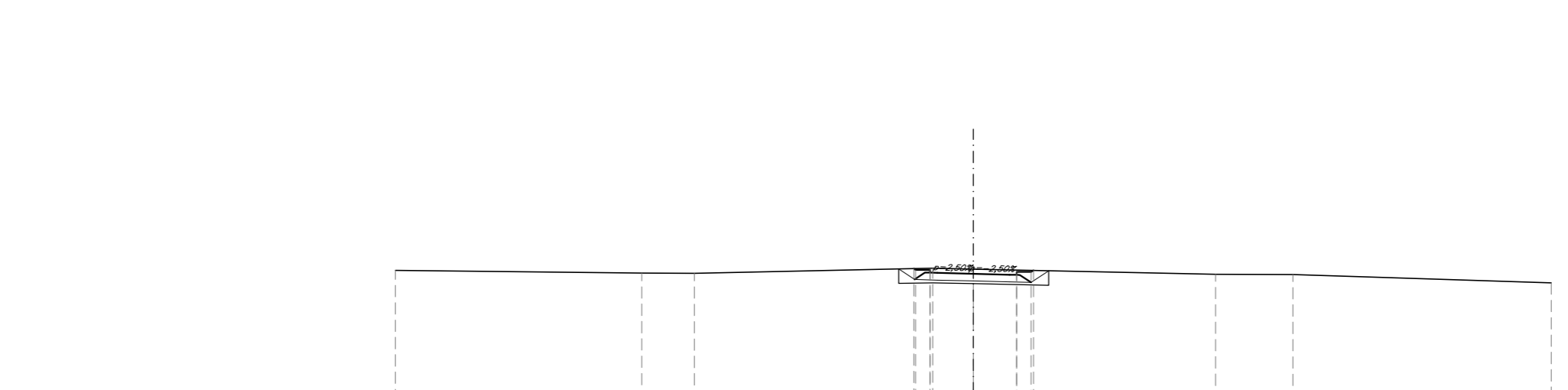


SCALA 1:200

QT. INF. 210,000	
QUOTE TERRENO	227,59
DIST.PARZIALI TERRENO	9,34 3,74 2,45 4,44 6,42 4,78 8,82
QUOTE PROGETTO	227,61
DIST.PARZIALI PROGETTO	3,00 3,00 3,00

SEZIONE
SCOPPIO 2,89 m²
ALZANO 0,71 m²
ARRETRATO 1,54 m²
TERRENO VEGETALE 0,21 m²
MOTO GRANULARE 0,90 m²

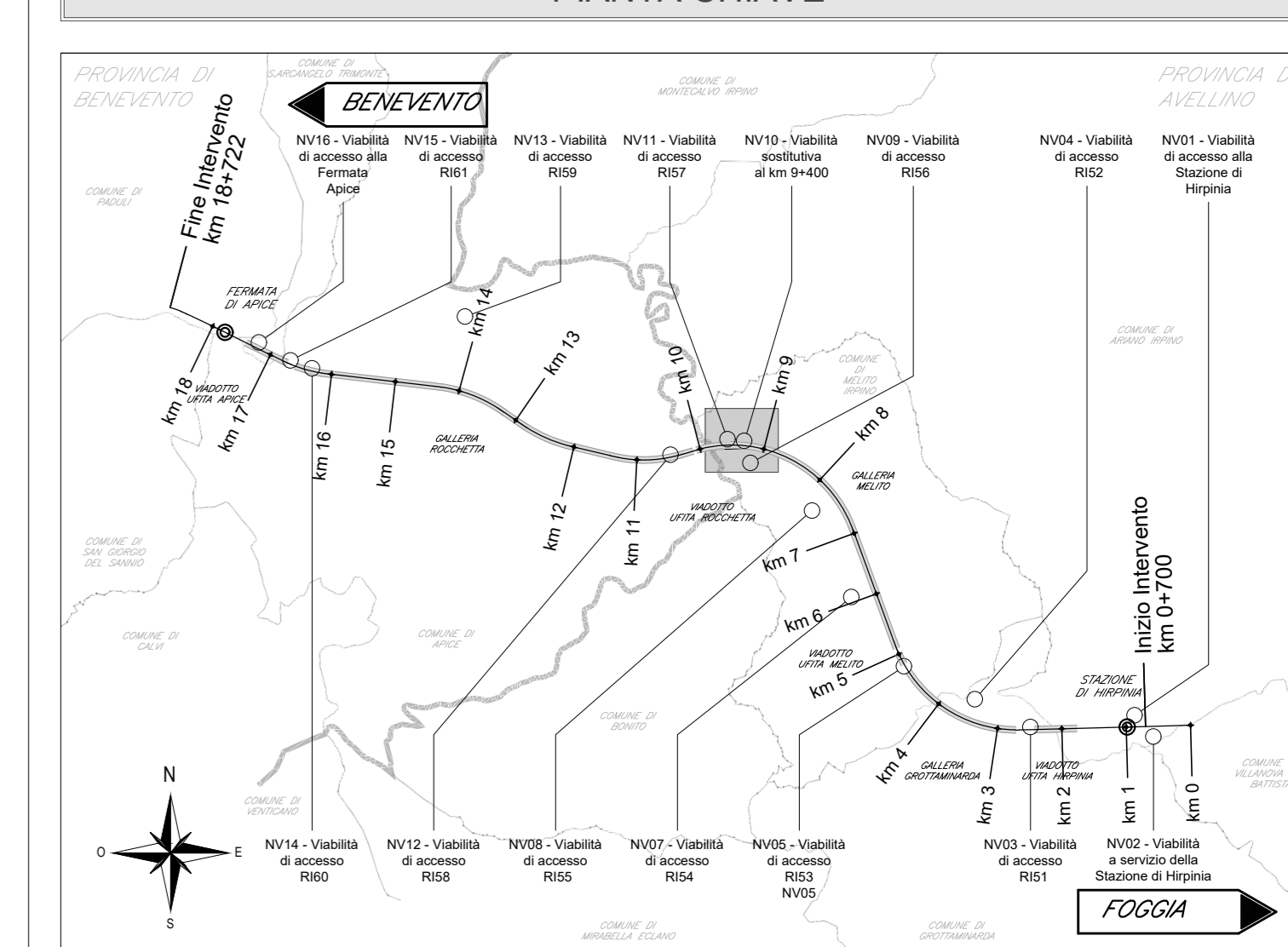
SEZIONE N.: NV11A4.1.9
QT. PROGETTO: 229,715
DIST.PREC.: 125,000
DIST.SUCC.: 11,143



SCALA 1:200

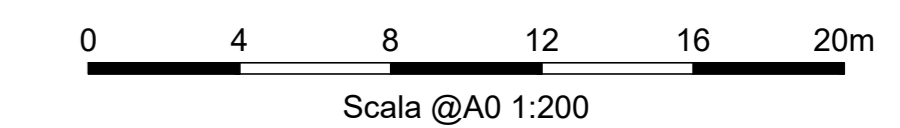
QT. INF. 220,000	
QUOTE TERRENO	229,97
DIST.PARZIALI TERRENO	8,53 1,81 8,74 1,47 8,38 2,67 8,95
QUOTE PROGETTO	229,97
DIST.PARZIALI PROGETTO	3,00 3,00 3,00

PIANTA CHIAVE



NOTE

- Tutte le quote sono espresse in metri salvo dove diversamente indicato.
- Tutte le quote angolari sono espresse in angoli decimali salvo dove diversamente indicato.
- Tutte le quote altimetriche sono riferite al livello medio mare e sono espresse in metri.
- Le sezioni dalla NV10A1_1 alla NV10A1_8, vanno considerate anche per la computazione per il ripristino dello stato dei luoghi, infatti questo tratto di strada, verrà in seguito demolito.



COMMITTENTE:
RFI
GRUPPO FERROVIE DELLO STATO ITALIANO

DIREZIONE LAVORI:
ITALFERR
GRUPPO FERROVIE DELLO STATO ITALIANO

APPALTATORE:
CONSORZIO:
HirpiniaAV

SOCI:
webuild **ASTALDI**

PROGETTAZIONE:
MANDATARIA:
ROCKSOIL S.p.A.

MANDANTE:
NETENGINEERING **Alpina** S.p.A.

PROGETTO ESECUTIVO DI VARIANTE

ITINERARIO NAPOLI - BARI
RADDOPPIO TRATTA APICE - ORSARA
I LOTTO FUNZIONALE APICE - HIRPINIA
VIABILITA'

NV11 - VIABILITA' DI ACCESSO RIS7
VARIANTE 28 - Opere di mitigazione dei movimenti franosi - Tratta all'aperto Castel del Fiego - da pk 9+550 a pk 10+090
Sezioni trasversali - Tav 4

APPALTATORE	DIRETTORE DELLA PROGETTAZIONE	PROGETTISTA
Consorzio HIRPINIA AV Il Direttore Tecnico Ing. A. Buiato 31/07/2023	Il Responsabile integrazione fra le varie prestazioni specialistiche Ing. G. Casanova	NETENGINEERING Ing. G.T. Thai Huynh

COMMESSA LOTTO FASE ENTE TIPO DOC. OPERA/DISCIPLINA PROGR. REV. SCALA:

I|F|2|8 **0|1** **V** **Z|Z** **W|9** **N|V|1|1|0|0** **0|0|4** **A** **1:200**

Rev.	Descrizione	Redatto	Data	Verificato	Data	Approvato	Data	Autorizzato Data
A	C 9102 - A valle del cantiere	F. Cervellati	1/10/2023	G.T. Thai Huynh	1/10/2023	A. Calerò	1/10/2023	Ing. R. Zanon