


<b>CLIENTE:</b>	<b>AgriEko Campomarino srl</b> <b>Via G. Pastore 1/A - 86039 Termoli (CB)</b>
<b>LOCALITA':</b>	<b>Terreni in agro di Campomarino (CB) individuati al N.C.T. al Foglio 45 Part. 30, 31, 35, 38, 39, 40, 41, 120, 122, 123, 124, 125, 126, 130, 135, 166, 168, 171 Foglio 39 Part. 75, 309</b>
<b>OGGETTO:</b>	<b>Parco Agrivoltaico per la produzione congiunta di energia elettrica e coltivazione seminativa con immissione su RTN della potenza di picco di 46,75 MWp</b>


## INQUADRAMENTO VINCOLI IDROGEOLOGICI

COMM. 02923	SETT. ELETT.	TIP. DISEGNO	NUM. 28	DETT. ESECUTIVO	REV. 01	CM_28
----------------	-----------------	-----------------	------------	--------------------	------------	-------

REV.	DATA	DESCRIZIONE	RED.	VER.	APP.
1	20/12/2023	PRIMA EMISSIONE	AC - SC	EG	GM

<p>PROGETTAZIONE</p>  <p><b>STUDIO EKO' s.r.l.</b> Società di Ingegneria Via Dante n. 6 86039 TERMOLI (CB) Tel/Fax: +39 0875 81344 E-mail: info@studioeko.biz Pec: studioeko@pec.it www.studioeko.biz P.IVA IT01658470701</p> 	<p>Proponente: AgriEko Campomarino srl</p> <hr style="width: 20%; margin: 10px auto;"/> <p>GRUPPO DI PROGETTAZIONE:</p> <table style="width: 100%; border: none;"> <tr> <td style="width: 50%;">Ing. Gianluca MEDULLI:</td> <td>progettazione generale, studio impatto ambientale, progettazione elettrica</td> </tr> <tr> <td>Ing. Ernesto STORTO:</td> <td>studio impatto acustico</td> </tr> <tr> <td>Dott. agr. Luciano GRILLI:</td> <td>studi e progettazione agronomica</td> </tr> <tr> <td>Dott. Rodolfo CARMAGNOLA:</td> <td>studi e indagini archeologiche</td> </tr> <tr> <td>Dott. geol. Carmine MARINARO:</td> <td>studi e indagini geologiche e sismiche</td> </tr> </table> <p style="text-align: center; margin-top: 20px;">Elaborato redatto da:</p> <p style="text-align: center;"><b>Ing. Gianluca MEDULLI</b> Ordine degli Ingegneri CB-A1310 Studio Eko' srl</p>	Ing. Gianluca MEDULLI:	progettazione generale, studio impatto ambientale, progettazione elettrica	Ing. Ernesto STORTO:	studio impatto acustico	Dott. agr. Luciano GRILLI:	studi e progettazione agronomica	Dott. Rodolfo CARMAGNOLA:	studi e indagini archeologiche	Dott. geol. Carmine MARINARO:	studi e indagini geologiche e sismiche
Ing. Gianluca MEDULLI:	progettazione generale, studio impatto ambientale, progettazione elettrica										
Ing. Ernesto STORTO:	studio impatto acustico										
Dott. agr. Luciano GRILLI:	studi e progettazione agronomica										
Dott. Rodolfo CARMAGNOLA:	studi e indagini archeologiche										
Dott. geol. Carmine MARINARO:	studi e indagini geologiche e sismiche										

  
 Provincia di Campobasso

  
 Piano Territoriale di Coordinamento Provinciale  
 "Il Percorso per lo Sviluppo Sostenibile del Molise"




Matrice Ambientale

TAV. A  
 Rete idrografica



Presidente della Provincia di Campobasso: Nicola D'Ascanio  
 Ass. Assetto del Territorio: Pierpaolo Nagni

Progettazione a cura dell'Ufficio di Piano  
 Dirigente - Coordinamento tecnico amministrativo: Arch. G. Iannelli  
 Resp. del Proced.: Arch. G. Russo  
 Progettazione: Ing. G. Grasso, Geol. Roberto Iafelice, Arch. N. Petrella, Arch. Giuseppe Russo  
 Consulenza ambientale specifica: Società GAIA








**LEGENDA**

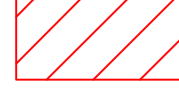


-  Centri
-  Rete idrografica
-  Laghi

Curve di livello

-  Principali
-  Secondarie

Aree di confluenza

-  Fiumi Minori
-  Fiume Biferno
-  Fiume Fortore
-  Fiume Sinarca
-  Fiume Trigno
-  Fiume Volturno
-  Fiume Saccione

-  Impianto fotovoltaico
-  Elettrodotto
-  Stazione elettrica

