

















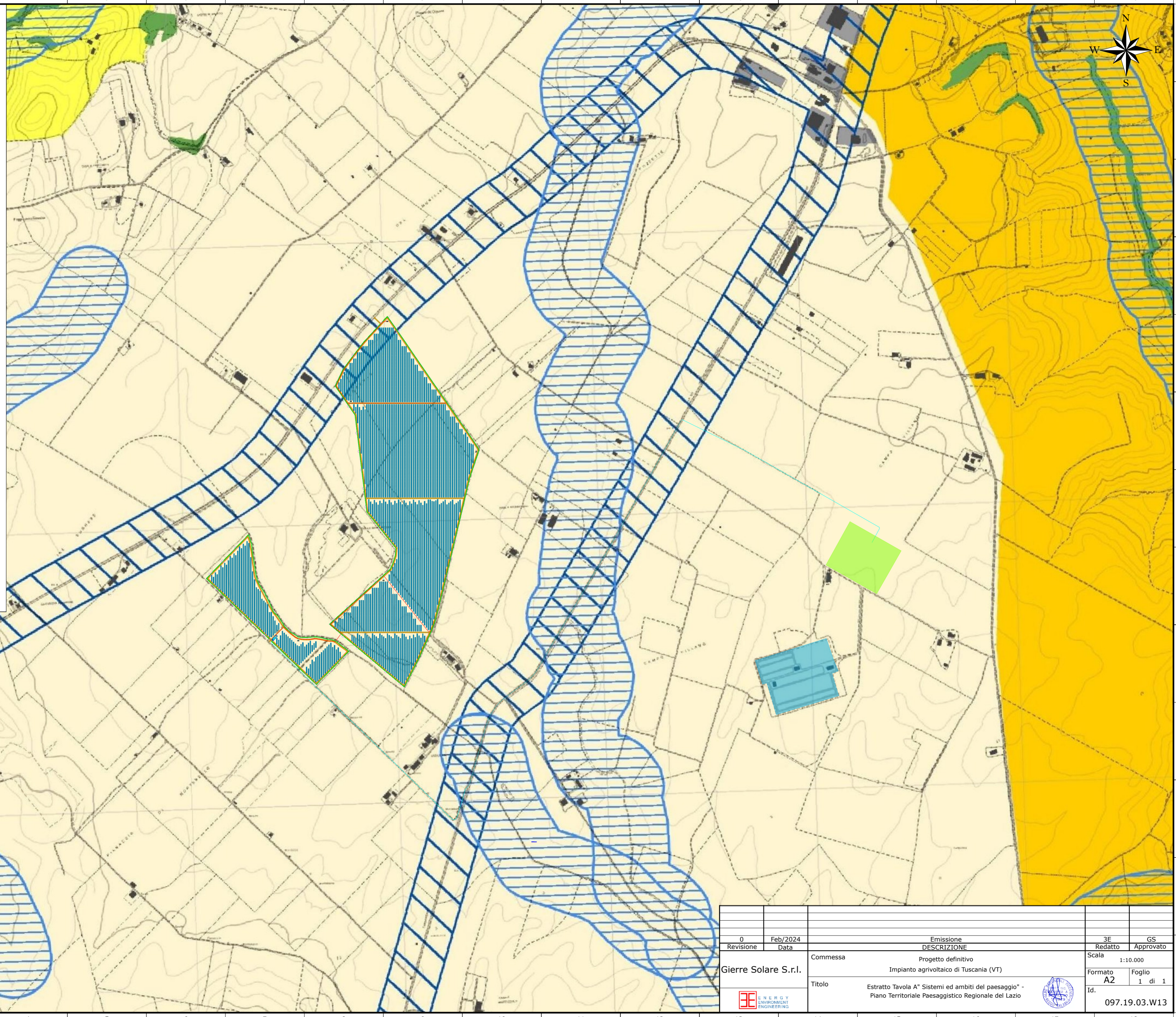


- Legenda**
-  Struttura tracker 18x1
 -  Cabina di campo
 -  Nuovo ampliamento 36/380 kV SE "Tuscania"
 -  SE "Tuscania"
 -  Fascia di mitigazione
 -  Recinzione e cancello d'ingresso
 -  Nuova viabilità
 -  Cabina di impianto
 -  Cavidotto sezione tipo "A"
 -  Cavidotto sezione tipo "B"
 -  Cavidotto sezione tipo "BA1"

**Legenda estratto Tavola A
"Sistemi ed ambiti del paesaggio" -
Piano Territoriale Paesaggistico Regionale del Lazio**

- Sistema del Paesaggio Naturale**
-  Paesaggio Naturale
 -  Coste marine, lacuali e corsi d'acqua
- Sistema del Paesaggio Agrario**
-  Paesaggio Agrario di Rilevante Valore
 -  Paesaggio Agrario di Valore
 -  Paesaggio Agrario di Continuità
- Sistema del Paesaggio Agrario**
-  Paesaggio degli Insediamenti Urbani
 -  Area di visuale



0	Feb/2024	Emissione	3E	GS
Revisione	Data	DESCRIZIONE	Redatto	Approvato
Gierre Solare S.r.l.		Commissa Progetto definitivo Impianto agrivoltaico di Tuscania (VT)	Scala 1:10.000	
		Titolo Estratto Tavola A "Sistemi ed ambiti del paesaggio" - Piano Territoriale Paesaggistico Regionale del Lazio	Formato A2	Foglio 1 di 1
			Id.	097.19.03.W13