

COSTRUZIONE ED ESERCIZIO DI UN IMPIANTO AGRIVOLTAICO AVANZATO, DENOMINATO "PAVESI", AVENTE POTENZA NOMINALE DI 64,3 MWp, POTENZA IN IMMISSIONE RICHIESTA 55,2 MW E RELATIVE OPERE DI CONNESSIONE ALLA RETE ELETTRICA DI TRASMISSIONE NAZIONALE (RTN), DA REALIZZARSI IN AGRO DI NOVI DI MODENA (MO) E DI CARPI (MO)



ELABORATO

RELAZIONE DISMISSIONE IMPIANTO




IDENT.

Liv. Prog.	Tipo Doc.	Cod. Cartella	Cod. Progetto	Data	Codice Elaborato	Scala
PFTE	REL	AU_02; VIA_2	ITOMY194	12-2023	ITOMY194_PFTE_02_PROGETTO_RDI	---


REVISIONI

Rev. Num.	Data	Autore	Verificato	Approvato	Descrizione
1.0	12-2023	ILIOS	VC	VC	Relazione di Dismissione dell'Impianto


PROGETTAZIONE

  <small>Organisation Certified ISO 9001:2015 Certificate N.3692Q2201 IAF Sector 34</small>	Ragione Sociale		Riferimenti/Contatti		Timbro e Firma
	ILIOS S.r.l. S.L.: Via Montenapoleone 8, 20121, Milano (MI) S.O.: Via M. D'Azeglio 2, 70017, Putignano (BA) C.F./P.IVA: 1242758096		<i>E-mail:</i>	<i>info@iliositalia.com</i>	
			<i>PEC:</i>	<i>iliospec@legalmail.it</i>	
			<i>Telefono:</i>	<i>+39 080 8937 978</i>	
			<i>Mobile:</i>	<i>+39 328 4819 015</i>	

Richiedente

	Ragione Sociale		Riferimenti/Contatti		Timbro e Firma
	PAVESI SOLAR S.R.L. Via Vittoria Nenni 8/1, 42020, Albinea (RE) C.F./P.IVA: 0333850359		<i>E-mail:</i>	---	
			<i>PEC:</i>	<i>pavesisolarsrl@legalmail.it</i>	
			<i>Telefono:</i>	---	
			<i>Mobile:</i>	---	

SPAZIO RISERVATO AGLI ENTI

Documento:	RELAZIONE DISMISSIONE IMPIANTO					
Progetto:	COSTRUZIONE ED ESERCIZIO DI UN IMPIANTO AGRIVOLTAICO AVANZATO, DENOMINATO "PAVESI", AVENTE POTENZA NOMINALE DI 64,3 MWp, POTENZA IN IMMISSIONE RICHIESTA 55,2 MW E RELATIVE OPERE DI CONNESSIONE ALLA RETE ELETTRICA DI TRASMISSIONE NAZIONALE (RTN), DA REALIZZARSI IN AGRO DI NOVI DI MODENA (MO) E DI CARPI (MO)					
Richiedente:	PAVESI SOLAR S.r.l.	Data:	12-2023	Revisione:	1.0	Pag.: 2 / 14
Codice Progetto:	ITOMY194			Cod. Documento:	ITOMY194_PFTE_02_PROGETTO_RDI	

SOMMARIO

1. PREMESSA	3
2. DATI PROPONENTE	3
3. LOCALIZZAZIONE DEL SITO	4
4. DISPONIBILITÀ DELLE AREE ANTE-OPERAM E DATI DI IMPIANTO	5
5. DESCRIZIONE E QUANTIFICAZIONE DELLE OPERAZIONI DI DISMISSIONE.....	7
5.1 RIMOZIONE DEI PANNELLI FOTOVOLTAICI	7
5.2 RIMOZIONE DELLE STRUTTURE DI SOSTEGNO	7
5.3 IMPIANTO ED APPARECCHIATURE ELETTRICHE	7
5.4 LOCALI PREFABBRICATI, CABINE DI TRASFORMAZIONE E CABINE DI IMPIANTO.....	8
5.5 OPERE DI FONDAZIONE DELLE CABINE	8
5.6 RECINZIONE AREA	8
5.7 SIEPE PERIMETRALE.....	8
5.8 DETTAGLI RIGUARDANTI LO SMALTIMENTO DEI COMPONENTI	8
6. DETTAGLI RIGUARDANTI IL RIPRISTINO DELLO STATO DEI LUOGHI E RELATIVI COSTI	10
6.1 INTERVENTI NECESSARI AL RIPRISTINO VEGETAZIONALE	10
6.1.1 <i>Trattamento dei suoli</i>	10
6.1.2 <i>Opere di semina di specie erbacee</i>	11
6.1.3 <i>Piantagioni di arbusti</i>	11
6.1.4 <i>Metodiche di intervento</i>	12
6.1.5 <i>Manutenzione</i>	12
7. INDICE DELLE FIGURE	13
8. INDICE DELLE TABELLE.....	14

ILIOS S.r.l.


Sede Legale:
Via Montenapoleone 8,
20121, Milano (MI)

Sede Operativa:
Via Massimo D'Azeglio 2, 70017,
Putignano (BA)

Telefono: +39 080 8935086
E-mail: info@iliositalia.com
PEC: iliositalia@legalmail.it

CCIAA di Milano Monza Brianza
Lodi
C.F: e P.IVA 12427580869



Documento:	RELAZIONE DISMISSIONE IMPIANTO						
Progetto:	COSTRUZIONE ED ESERCIZIO DI UN IMPIANTO AGRIVOLTAICO AVANZATO, DENOMINATO "PAVESI", AVENTE POTENZA NOMINALE DI 64,3 MWp, POTENZA IN IMMISSIONE RICHIESTA 55,2 MW E RELATIVE OPERE DI CONNESSIONE ALLA RETE ELETTRICA DI TRASMISSIONE NAZIONALE (RTN), DA REALIZZARSI IN AGRO DI NOVI DI MODENA (MO) E DI CARPI (MO)						
Richiedente:	PAVESI SOLAR S.r.l.	Data:	12-2023	Revisione:	1.0	Pag.:	3 / 14
Codice Progetto:	ITOMY194			Cod. Documento:	ITOMY194_PFE_02_PROGETTO_RDI		

1. PREMESSA

Il presente progetto ha come obiettivo la realizzazione di un impianto agrivoltaico denominato "PAVESI", destinato alla produzione di energia elettrica da fonte solare tramite l'impiego di moduli fotovoltaici, avente potenza nominale pari a **64,33 MWp** e in immissione pari a **55,2 MW**, sito nel Comune di **Novi di Modena (MO)**.

L'iniziativa prevede la realizzazione di un impianto agrivoltaico con caratteristiche innovative ed avanzate in grado di permettere l'integrazione e la preservazione tra l'attività agricola, definita dal piano agronomico, e la produzione di energia elettrica da fonti rinnovabili (fotovoltaico).

In conformità a quanto previsto dal PNRR e quanto stabilito dall'articolo 65, commi 1-quater e 1-quintes, del D.L. 24 gennaio 2012, n.1, convertito, con modificazioni, dalla legge n. 27 del 24 marzo 2012, l'impianto agrivoltaico in oggetto *"adotta sia soluzioni integrate innovative con montaggio dei moduli elevati da terra, prevedendo la rotazione dei moduli stessi, sia sistemi di monitoraggio che consentano di verificare l'impatto dell'installazione sulle culture in termini di risparmio idrico, produttività agricola al fine di garantire la continuità delle attività delle aziende agricole interessate"*.

Il progetto si inserisce nel quadro generale della riconversione degli impianti per la produzione di energia elettrica tradizionali in favore degli impianti alimentati da fonti rinnovabili, dunque "pulite", in grado di produrre energia a prezzo concorrenziale senza l'utilizzo di materie prime di origine fossile.

È ormai evidente come il clima negli ultimi anni abbia subito un forte cambiamento con il verificarsi, in maniera sempre più frequente, di eventi climatici estremi e di notevole intensità come alluvioni, uragani, scioglimento dei ghiacciai sulle montagne e quello dei ghiacciai delle calotte polari con la deriva di iceberg dell'estensione di centinaia di chilometri quadrati.

Con gli accordi sanciti dal Protocollo internazionale di Kyoto del 1997 e con l'Accordo di Parigi, siglato a conclusione dei lavori della COP 21 del 2015, l'UE e i suoi stati membri hanno concordato una serie di passi fondamentali per la salvaguardia ambientale, fra cui la riduzione delle emissioni e l'adeguamento delle politiche nazionali rispetto alle esigenze dettate dalla problematica riguardante i cambiamenti climatici.

A livello nazionale, perciò, l'Italia si è dotata di un Piano Nazionale Integrato per l'Energia e il Clima (PNIEC) con l'obiettivo di raggiungere, attraverso le energie rinnovabili, l'indipendenza dalle materie prime di origine fossile provenienti dall'estero. In particolare, è previsto, entro il 2030, l'aumento dei consumi elettrici complessivi nazionali coperti da fonti rinnovabili al 65% e la riduzione delle emissioni e dei gas serra del 62%.

Questa nuova opportunità, inoltre, può avere un impatto socio-occupazionale significativo sul territorio in cui l'iniziativa si colloca, contribuendo alla creazione di centinaia di nuovi posti di lavoro, incrementando così il livello di occupazione.

In tale contesto, lo sfruttamento dell'energia solare da fonte fotovoltaica costituisce una valida risposta alle esigenze economiche ed ambientali sopra esposte.

2. DATI PROPONENTE

La società proponente è la **PAVESI SOLAR S.r.l.** con sede legale a **Albinea (RE)** in via Vittoria Nenni, 8/1 CAP 42020, - iscritta presso la CCIAA dell'Emilia al numero REA **RE-352113**, codice fiscale e partita iva **03033850359** nella persona del suo Amministratore Unico Sig. **Salvatore Bochicchio**, risulta soggetto Proponente di una iniziativa finalizzata alla realizzazione e messa in esercizio di un progetto Agrivoltaico denominato "PAVESI".

La società ha per oggetto le seguenti attività:

- costruzione di impianti per la produzione di energia elettrica (escluse le attività di installazione);
- la produzione, l'importazione, l'esportazione, l'acquisto e la vendita di energia elettrica da fonti rinnovabili di ogni tipo, la costruzione e la gestione di impianti per la produzione di energia elettrica, il trasporto, la trasformazione e la distribuzione di energia elettrica.

La società può compiere tutte le operazioni commerciali, immobiliari e finanziarie che saranno ritenute utili dagli amministratori per il conseguimento dell'oggetto sociale, con esclusione di attività finanziarie riservate. la società potrà accedere ad ogni incentivo ed agevolazione dell'unione europea, nazionale, territoriale o comunque disponibile.

Documento:	RELAZIONE DISMISSIONE IMPIANTO						ILIOS	
Progetto:	COSTRUZIONE ED ESERCIZIO DI UN IMPIANTO AGRIVOLTAICO AVANZATO, DENOMINATO "PAVESI", AVENTE POTENZA NOMINALE DI 64,3 MWp, POTENZA IN IMMISSIONE RICHIESTA 55,2 MW E RELATIVE OPERE DI CONNESSIONE ALLA RETE ELETTRICA DI TRASMISSIONE NAZIONALE (RTN), DA REALIZZARSI IN AGRO DI NOVI DI MODENA (MO) E DI CARPI (MO)							
Richiedente:	PAVESI SOLAR S.r.l.	Data:	12-2023	Revisione:	1.0	Pag.:	4 / 14	
Codice Progetto:	ITOMY194			Cod. Documento:	ITOMY194_PFTE_02_PROGETTO_RDI			

3. LOCALIZZAZIONE DEL SITO

L'impianto agrivoltaico sarà realizzato in Emilia-Romagna, nel territorio del comune di **Novi di Modena (MO)**, a Sud della frazione Rovereto sulla Secchia, mentre l'elettrodotto (36 kV, interrato) di collegamento alla RTN attraverserà i territori dei Comuni di **Novi di Modena e Carpi**, fino a raggiungere la Stazione Elettrica TERNA SE 380/132/36 kV denominata "CARPI-FOSSOLI" situata nel territorio del Comune di Carpi in località Fossoli.

Il terreno, di natura pianeggiante, è localizzato a circa **8 km** in direzione Sud-Est dal centro abitato del comune di Novi di Modena (MO) e a circa **4 km** in direzione Nord-Est dal centro abitato del comune di Carpi (MO).

Dalla cartografia disponibile sul portale del Comune di Novi di Modena, in particolare analizzando l'elaborato "Zonizzazione del territorio- Tav 3.13- Palazzo delle Lame", si evince come tutti i terreni oggetto di intervento ricadano in "**Zona territoriale omogenea di tipo E.1) Agricola Normale**", definita all'Art.25 delle Norme Tecniche di Attuazione del Piano Regolatore Generale.

La realizzazione dell'impianto è prevista all'interno di una superficie catastale complessiva di circa **94,4** ha. Di questa quella recintata ed utilizzata per l'installazione dei moduli fotovoltaici è pari a circa **611.124 m² (61,11 ha)**, le restanti aree saranno destinate alle fasce di rispetto.

L'area è servita dalla Strada Statale di Correggio (SS 468) e dalla viabilità locale ed interpoderale.

Le opere da realizzarsi consistono in:

- **Opera 1:** Impianto agrivoltaico e collegamenti elettrici;
- **Opera 2:** Elettrodotto interrato in AT 36 kV di collegamento all' Ampliamento 36 kV della Stazione Elettrica Terna 380/132 kV denominata "Carpi Fossoli";
- **Opera 3:** Opere di rete - Ampliamento 36 kV della Stazione Elettrica 380/132 kV denominata "Carpi Fossoli".

Si evidenzia sin da ora che le opere e le infrastrutture di connessione alla RTN, data la loro specificità, sono da intendersi di interesse pubblico, indifferibili ed urgenti ai sensi di quanto affermato dall'art. 1 comma 4 della legge 10/91 e ribadito dall'art. 12 comma 1 del Decreto Legislativo 387/2003.


Nella Tabella che segue sono riassunti i dati di progetto relativi all'ubicazione dell'impianto (attraverso coordinate geografiche identificative del suo punto baricentrico), nonché l'estensione dell'area su cui ricade l'intervento.

Denominazione impianto	PAVESI
Regione	Emilia-Romagna
Provincia	Modena
Comuni	Novi di Modena
Area interessata dall'intervento	94,4 ha
Longitudine	10.94° E
Latitudine	44.81° N
Elevazione	20 m s.l.m.

Tabella 1: Dati geografici di progetto



Figura 1: Localizzazione dell'impianto su base Ortofoto (scala 1:20.000)

Documento:	RELAZIONE DISMISSIONE IMPIANTO						
Progetto:	COSTRUZIONE ED ESERCIZIO DI UN IMPIANTO AGRIVOLTAICO AVANZATO, DENOMINATO "PAVESI", AVENTE POTENZA NOMINALE DI 64,3 MWp, POTENZA IN IMMISSIONE RICHIESTA 55,2 MW E RELATIVE OPERE DI CONNESSIONE ALLA RETE ELETTRICA DI TRASMISSIONE NAZIONALE (RTN), DA REALIZZARSI IN AGRO DI MODENA (MO) E DI CARPI (MO)						
Richiedente:	PAVESI SOLAR S.r.l.	Data:	12-2023	Revisione:	1.0	Pag.:	5 / 14
Codice Progetto:	ITOMY194			Cod. Documento:	ITOMY194_PFTE_02_PROGETTO_RDI		

4. DISPONIBILITÀ DELLE AREE ANTE-OPERAM E DATI DI IMPIANTO

Si precisa che tutte le particelle su cui ricadrà l'impianto in oggetto sono nella disponibilità della società committente, con contratti notarili preliminari per la costituzione dei diritti reali di superficie e di servitù.

Nella tabella che segue si riportano tutti i dati catastali interessate dall'impianto agrivoltaico (**Opera 1**).

Fogli e particelle catastali interessate dal progetto		
Area impianto (Opera 1)		
COMUNE	FOGLIO DI MAPPA	PARTICELLE
Novi di Modena (MO)	60	92-100-112-118-119-120-223-238-239-247-248-249
Novi di Modena (MO)	61	48-49
Novi di Modena (MO)	62	4-5-6-7-9-11-36-37-39-40-41-42-43-47
Novi di Modena (MO)	63	23-24-25-26-27-28

Tabella 2: Dati catastali di progetto (area impianto)

Per quanto concerne, invece, il percorso del cavidotto interrato di collegamento AT al futuro ampliamento 36 kV della Stazione Elettrica "Carpi Fossoli" (**Opera 2**), si provvederà a sottoporre, a seconda dei casi, le ditte catastali a procedure di esproprio di servitù, di concessione o accordi bonari (per ulteriori approfondimenti si rimanda agli elaborati ITOMY194_PFTE_02_PROGETTO_RPP "Relazione Piano Particellare" e ITOMY194_PFTE_TAV1P_PPP "Planimetria Piano Particellare").

Di seguito, si riporta l'elenco di tutte le particelle interessate dall'elettrodotto.

Fogli e particelle catastali interessate dal progetto		
Elettrodotto interrato in AT 36 kV di collegamento all' Ampliamento 36 kV della Stazione Elettrica Terna 380/132 kV denominata "Carpi Fossoli" (Opera 2)		
COMUNE	FOGLIO DI MAPPA	PARTICELLE
Novi di Modena (MO)	62	40-36
Novi di Modena (MO)	60	238-249-248-115-116
		SS 468
		Via U. Foscolo (152-25-18-227)
		Via G. Carducci (14-15-16-131)
Novi di Modena (MO)	61	Via Lama
Novi di Modena (MO)	59	Via Lama
Novi di Modena (MO)	57	Via Borelle
		167
		Via Lugli
Novi di Modena (MO)	58	Via Borelle
Novi di Modena (MO)	56	Via Borelle
		53
		Via G. Faiani
		Via G. Faiani
Novi di Modena (MO)	51	Via Valle
Carpi (MO)	22	Via Valle
Carpi (MO)	21	Via Valle
		SS Romana Nord
		8-145

Tabella 3: Dati catastali di progetto (elettrodotto AT)

In merito all'ampliamento a 36kV della SE "Carpi-Fossoli" (**Opera 3**), i terreni coinvolti ricadono nei seguenti dati catastali:

Fogli e particelle catastali interessate dal progetto		
Ampliamento 36 kV della Stazione Elettrica a 380/132 kV denominata "Carpi Fossoli" (Opera 3)		
COMUNE	FOGLIO DI MAPPA	PARTICELLA
Carpi (MO)	21	111

Tabella 4: Dati catastali (Ampliamento 36 kV della SE "Carpi Fossoli")


Per ulteriori approfondimenti riguardo l'Opera 3 si rimanda all'elaborato ITOMY194_PTO_14_AMPSE_RTG "PTO- Relazione Tecnica Generale (Ampl. SE TERNA 36 kV)".

Si specifica che per quanto riguarda le particelle interessate dagli interventi in progetto, che non sono riconducibili ad alcuna proprietà privata, in fase successiva verrà inoltrata opportuna richiesta di esproprio. Qualora questo non fosse attuabile, le opere che interessano tali particelle verranno posizionate nelle particelle di proprietà privata più prossime alla localizzazione inizialmente definita.

Nella tabella seguente sono elencate e descritte le principali caratteristiche tecniche e i dati di impianto.


ILIOS S.r.l.			
<i>Sede Legale:</i> Via Montenaполеone 8, 20121, Milano (MI)	<i>Sede Operativa:</i> Via Massimo D'Azeglio 2, 70017, Putignano (BA)	<i>Telefono:</i> +39 080 8935086 <i>E-mail:</i> info@iliositalia.com <i>PEC:</i> iliositalia@legalmail.it	<i>CCIAA di Milano Monza Brianza</i> Lodi C.F. e P.IVA 12427580869



Documento:	RELAZIONE DISMISSIONE IMPIANTO					
Progetto:	COSTRUZIONE ED ESERCIZIO DI UN IMPIANTO AGRIVOLTAICO AVANZATO, DENOMINATO "PAVESI", AVENTE POTENZA NOMINALE DI 64,3 MWp, POTENZA IN IMMISSIONE RICHIESTA 55,2 MW E RELATIVE OPERE DI CONNESSIONE ALLA RETE ELETTRICA DI TRASMISSIONE NAZIONALE (RTN), DA REALIZZARSI IN AGRO DI NOVI DI MODENA (MO) E DI CARPI (MO)					
Richiedente:	PAVESI SOLAR S.r.l.	Data:	12-2023	Revisione:	1.0	Pag.: 6 / 14
Codice Progetto:	ITOMY194			Cod. Documento:	ITOMY194_PFTE_02_PROGETTO_RDI	

Superficie di impianto:	61,11 ha
Potenza massima output impianto (AC):	55.200 kW
Tipo strutture di montaggio moduli fotovoltaici:	Inseguitori (tracker) mono-asse infissi al suolo
Moduli fotovoltaici (tipo):	CanadianSolar CS7N-720TB-AG (IEC1500 V) Bifacial Topcon – 720 Wp
Tensione max sistema:	1.500 Volt
Potenza nom. modulo fotovoltaico:	720 Wp
Totale moduli fotovoltaici:	89.348
Moduli per stringa:	28
Totale stringhe:	3.191
Potenza nominale generatore fotovoltaico (DC):	64.330,56 kWp
Inverter (tipo):	HUAWEI SUN2000-330KTL-H1
Potenza max inverter (PF=1):	330 kVA
Potenza Nominale inverter:	300 kW
Totale inverter:	184
Potenza totale inverter (AC):	55.200 kW
Tensione uscita inverter:	800 V
Trasformatore (tipo):	Skid (aperti) completi di protezioni MT (IP65)
Potenza trasformatore BT/MT	3.150 kVA
Potenza trasformatore MT/AT	60.000 kVA
Tensione primario/secondario trasformatore:	30/0,8 kV + 36/30 kV
Totale trasformatori:	22 + 1
Potenza totale trasformatori:	69.300 kVA
Rete di collegamento:	36 kV
Gestore della rete:	Terna S.p.A.
Potenza in immissione ai fini della connessione:	55.200 kW

Tabella 5: Specifiche e caratteristiche dell'impianto di produzione

Documento:	RELAZIONE DISMISSIONE IMPIANTO							
Progetto:	COSTRUZIONE ED ESERCIZIO DI UN IMPIANTO AGRIVOLTAICO AVANZATO, DENOMINATO "PAVESI", AVENTE POTENZA NOMINALE DI 64,3 MWp, POTENZA IN IMMISSIONE RICHIESTA 55,2 MW E RELATIVE OPERE DI CONNESSIONE ALLA RETE ELETTRICA DI TRASMISSIONE NAZIONALE (RTN), DA REALIZZARSI IN AGRO DI NOVI DI MODENA (MO) E DI CARPI (MO)							
Richiedente:	PAVESI SOLAR S.r.l.	Data:	12-2023	Revisione:	1.0	Pag.:	7 / 14	
Codice Progetto:	ITOMY194			Cod. Documento:	ITOMY194_PFE_02_PROGETTO_RDI			

5. DESCRIZIONE E QUANTIFICAZIONE DELLE OPERAZIONI DI DISMISSIONE

Lo smantellamento dell'impianto alla fine della sua vita utile avverrà nel rispetto delle norme di sicurezza presenti e future, attraverso una sequenza di fasi operative che, sinteticamente, sono qui di seguito riportate:

- disconnessione dell'intero impianto dalla rete elettrica;
- messa in sicurezza dei generatori PV;
- smontaggio delle apparecchiature elettriche in campo;
- smontaggio dei quadri di parallelo, delle cabine di trasformazione e della cabina di campo;
- smontaggio dei moduli PV nell'ordine seguente:
 - smontaggio dei pannelli
 - smontaggio delle strutture di supporto e dei pali di fondazione
- recupero dei cavi elettrici BT ed MT di collegamento tra i moduli, i quadri parallelo stringa e la cabina di campo;
- rimozione delle cabine;
- rimozione del "misto granulare calcareo" costituente le fondazioni delle cabine;
- rimozione del TNT posto a contatto dei terreni di fondazione alla base delle cabine;
- la viabilità a servizio dell'impianto sarà smantellata e rinaturalizzata solo limitatamente alla porzione di approfondimento nel terreno vegetale costituente il "cassonetto" di fondazione sul quale sarà posato TNT (Tessuto Non Tessuto).

Le azioni per la completa dismissione dell'impianto sono, al momento come di seguito programmate; è evidente che nel ciclo di vita dell'impianto possono migliorare le tecniche di intervento e, nel qual caso, saranno debitamente applicate, per ora si riportano quelle in uso che sono, in termini generali, le seguenti.

5.1 Rimozione dei pannelli fotovoltaici

Per quanto riguarda lo smaltimento dei pannelli fotovoltaici montati sulle strutture, l'obiettivo è quello di riciclare pressoché totalmente i materiali impiegati.

Infatti, circa il 90 – 95 % del peso del modulo è composto da materiali che possono essere riciclati attraverso operazioni di separazione e lavaggio. I principali componenti di un pannello fotovoltaico sono:

- Silicio;
- Componenti elettrici;
- Metalli;
- Vetro.

Le operazioni previste per la demolizione e successivo recupero/smaltimento dei pannelli fotovoltaici consisteranno nello smontaggio dei moduli ed invio degli stessi ad idonea piattaforma che effettuerà le seguenti operazioni di recupero:

- recupero cornice di alluminio;
- recupero vetro;
- recupero integrale della cella di silicio o recupero del solo wafer;
- invio a discarica delle modeste quantità di polimero di rivestimento della cella.

La tecnologia per il recupero ed il riciclo dei materiali, valida per i pannelli a silicio cristallino, è una realtà industriale che va consolidandosi sempre più.

A titolo di esempio l'Associazione PV CYCLE, che raccoglie il 70% dei produttori europei di moduli fotovoltaici (circa 40 aziende), ha attivato un impianto di riciclo già dal 2017 mentre realtà come First Solar e Solar World hanno già in funzione impianti per il trattamento dei moduli con recupero del 90% dei materiali ed IBM ha già sperimentato una tecnologia per il recupero del silicio dai moduli difettosi.

5.2 Rimozione delle strutture di sostegno

Le strutture di sostegno dei pannelli saranno rimosse tramite smontaggio meccanico, per quanto riguarda la parte aerea, e tramite estrazione dal terreno dei pali di fondazione infissi.

I materiali ferrosi ricavati verranno inviati ad appositi centri di recupero e riciclaggio istituiti a norma di legge.

Per quanto attiene al ripristino del terreno non sarà necessario procedere a nessuna demolizione di fondazioni in quanto non si utilizzano elementi in calcestruzzo gettati in opera.


5.3 Impianto ed apparecchiature elettriche

Le linee elettriche e gli apparati elettrici e meccanici delle cabine di trasformazione MT/BT saranno rimosse, conferendo il materiale di risulta agli impianti a tale scopo deputati dalla normativa di settore.

Per gli inverter e i trasformatori è previsto il ritiro e smaltimento a cura del produttore.

ILIOS S.r.l.			
<i>Sede Legale:</i> Via Montenapoleone 8, 20121, Milano (MI)	<i>Sede Operativa:</i> Via Massimo D'Azeglio 2, 70017, Putignano (BA)	<i>Telefono:</i> +39 080 8935086 <i>E-mail:</i> info@iliositalia.com <i>PEC:</i> iliositalia@legalmail.it	<i>CCIAA di Milano Monza Brianza</i> Lodi C.F. e P.IVA 12427580869



Documento:	RELAZIONE DISMISSIONE IMPIANTO					
Progetto:	COSTRUZIONE ED ESERCIZIO DI UN IMPIANTO AGRIVOLTAICO AVANZATO, DENOMINATO "PAVESI", AVENTE POTENZA NOMINALE DI 64,3 MWp, POTENZA IN IMMISSIONE RICHIESTA 55,2 MW E RELATIVE OPERE DI CONNESSIONE ALLA RETE ELETTRICA DI TRASMISSIONE NAZIONALE (RTN), DA REALIZZARSI IN AGRO DI NOVI DI MODENA (MO) E DI CARPI (MO)					
Richiedente:	PAVESI SOLAR S.r.l.	Data:	12-2023	Revisione:	1.0	Pag.: 8 / 14
Codice Progetto:	ITOMY194			Cod. Documento:	ITOMY194_PFE_02_PROGETTO_RDI	

Il rame degli avvolgimenti e dei cavi elettrici e le parti metalliche verranno inviati ad aziende specializzate nel loro recupero e riciclaggio mentre le guaine verranno recuperate in mescole di gomme e plastiche.

Le polifere ed i pozzetti elettrici verranno rimossi tramite scavo a sezione obbligata che verrà poi nuovamente riempito con il materiale naturale.

Le colonnine prefabbricate di distribuzione elettrica saranno smantellate ed inviate anch'esse ad aziende specializzate nel loro recupero e riciclaggio.

5.4 Locali prefabbricati, cabine di trasformazione e cabine di impianto

Per quanto attiene alle strutture prefabbricate alloggianti le cabine elettriche si procederà alla demolizione ed allo smaltimento dei materiali presso impianti di recupero e riciclaggio inerti da demolizione (rifiuti speciali non pericolosi) e/o al riuso del "misto granulare calcareo" che, nel caso, non costituirebbe rifiuto.

5.5 Opere di fondazione delle cabine

Al momento della dismissione, dovranno essere demolite e smaltite le fondazioni poste in opera per la posa delle cabine di campo. Le platee di base in calcestruzzo saranno dimazzate, con asportazione e conferimento dei detriti a ditte specializzate per il recupero degli inerti.

5.6 Recinzione area

La recinzione in maglia metallica di perimetrazione del sito, compresi i paletti di sostegno ed i cancelli di accesso, sarà rimossa tramite smontaggio ed inviata a centri di recupero per il riciclaggio delle componenti metalliche.

I pilastri in acciaio, infissi nel terreno e di supporto ai cancelli, verranno demoliti ed inviati presso impianti di recupero e riciclaggio di materiali metallici e non metallici.

5.7 Siepe perimetrale

Al momento della dismissione, le singole piante della siepe perimetrale potranno essere smaltite tramite sfalci oppure mantenute in sito o cedute ad appositi vivai della zona per il riutilizzo.

Per come progettate e composte, le "siepi" perimetrali verranno a costituire una sorta di "corridoio ecologico", per cui la loro eliminazione contrasta con la logica della variazione di un habitat che ha avuto modo di formarsi in ben 30 anni circa di funzionamento dell'impianto.

5.8 Dettagli riguardanti lo smaltimento dei componenti

Nell'ambito del presente progetto lo smaltimento dei componenti verrà gestito secondo i seguenti dettagli:


MATERIALE	DESTINAZIONE FINALE
Acciaio	Riciclo in appositi impianti
Rame	Riciclo e vendita
Inerti da costruzione	Conferimento ad impianto di recupero
Materiali provenienti dalla demolizione delle eventuali presenze di cls	Conferimento ad impianto di recupero
Materiali compositi in fibre di vetro	Riciclo
Materiali elettrici e componenti elettromeccanici	Separazione dei materiali pregiati da quelli meno pregiati. Ciascun materiale verrà riciclato/venduto in funzione delle esigenze del mercato

Tabella 6: Riepilogo smaltimento materiali

In fase di cantiere gli impatti sono legati alla produzione di rifiuti dovuti ai materiali di disimballaggio dei vari componenti dell'impianto e ai materiali di risulta provenienti dal movimento terra. Incidono anche eventuali splateamenti e gli scavi a sezione obbligata per la posa dei cavidotti. I rifiuti generati saranno opportunamente separati a seconda della classe, come previsto dal D.Lgs. n. 152 del 03/04/06, e debitamente riciclati o inviati a impianti di smaltimento autorizzati; in particolare, laddove possibile, le terre di scavo potranno essere riutilizzate in cantiere come reinterri e le eventuali eccedenze inviate in discarica; il legno degli imballaggi (cartoneria, pallets e bobine dei cavi elettrici) ed i materiali plastici (cellophane, reggette e sacchi) saranno raccolti e destinati, ove possibile, a raccolta differenziata, ovvero potranno essere ceduti a ditte fornitrici o smaltiti in discarica. Di seguito si riportano i Codici CER dei rifiuti che verranno prodotti in fase di cantiere, conformemente all'articolo 1, lettera a) della direttiva 75/442/Cee relativa ai rifiuti.

- **Pannelli FV:** C.E.R 16.02.14 (Apparecchiature fuori uso – apparati, apparecchi elettrici, elettrotecnici ed elettronici; rottami elettrici ed elettronici contenenti e non metalli preziosi).




Documento:	RELAZIONE DISMISSIONE IMPIANTO						
Progetto:	COSTRUZIONE ED ESERCIZIO DI UN IMPIANTO AGRIVOLTAICO AVANZATO, DENOMINATO "PAVESI", AVENTE POTENZA NOMINALE DI 64,3 MWp, POTENZA IN IMMISSIONE RICHIESTA 55,2 MW E RELATIVE OPERE DI CONNESSIONE ALLA RETE ELETTRICA DI TRASMISSIONE NAZIONALE (RTN), DA REALIZZARSI IN AGRO DI MODENA (MO) E DI CARPI (MO)						
Richiedente:	PAVESI SOLAR S.r.l.	Data:	12-2023	Revisione:	1.0	Pag.:	9 / 14
Codice Progetto:	ITOMY194			Cod. Documento:	ITOMY194_PFTE_02_PROGETTO_RDI		

Nella prassi consolidata dei produttori di moduli questi classificano il “modulo fotovoltaico” come Rifiuto Speciale non Pericoloso con il codice C.E.R. 16.02.14 (Apparecchiature fuori uso – apparati, apparecchi elettrici, elettrotecnici ed elettronici; rottami elettrici ed elettronici contenenti e non metalli preziosi). Pertanto, al termine del ciclo di vita utile del prodotto, questo non deve essere smaltito fra i rifiuti domestici generici ma va consegnato ad un punto di raccolta appropriato per il riciclaggio di apparecchiature elettriche ed elettroniche per il trattamento, il recupero e il riciclaggio corretti, in conformità alle Normative Nazionali. Dal punto di vista Normativo, il Servizio Centrale Ambientale dell'ANIE (Federazione Italiana Imprese Elettrotecniche ed Elettroniche), in una comunicazione del novembre 2005 (Ass. Energia, 2 Novembre 2005 Fonte EniPower), dichiara espressamente come: “I sistemi fotovoltaici non ricadono nel campo di applicazione della Direttiva RAEE perché sono installazioni fisse.” La direttiva RAEE si applica infatti ai prodotti finiti di bassa tensione elencati nelle categorie dell'allegato 1A. La direttiva, recepita in Italia con Dlgs del 25/07/2005 n.151, prevede, in particolare, che i produttori s'incarichino dello smaltimento dei loro prodotti. Pertanto l'utente (acquirente dei moduli) è responsabile del conferimento dell'apparecchio a fine vita alle appropriate strutture di raccolta, pena le sanzioni previste dalla vigente legislazione sui rifiuti. Peraltro nella stessa comunicazione, l'ANIE dichiara come: “I sistemi fotovoltaici non ricadono nel campo di applicazione della Direttiva RoHS perché sono installazioni fisse”.

- **Inverter:** C.E.R 16.02.14 (Apparecchiature fuori uso – apparati, apparecchi elettrici, elettrotecnici ed elettronici; rottami elettrici ed elettronici contenenti e non metalli preziosi). Per quanto riguarda l'inverter, tale rifiuto viene classificato come Rifiuto Speciale non Pericoloso al n. 16.02.14 del C.E.R. e i costi medi di mercato per il conferimento sono di circa 40- 45 c/Kg.
- **Strutture di sostegno:** C.E.R 17.04.02 (Alluminio) – 17.04.05 (Ferro e Acciaio). Le strutture di sostegno dei pannelli saranno rimosse tramite smontaggio meccanico, per quanto riguarda la parte aerea, e tramite estrazione dal terreno dei pali di fondazione in alluminio. I materiali ferrosi ricavati verranno inviati ad appositi centri di recupero e riciclaggio istituiti a norma di legge. Per quanto attiene al ripristino del terreno non sarà necessario procedere a nessuna demolizione di fondazioni in quanto non si utilizzano elementi in cls gettati in opera.
- **Impianto elettrico:** C.E.R 17.04.01 (Rame) – 17.00.00 (Operazioni di demolizione). Le linee elettriche e gli apparati elettrici e meccanici delle cabine di trasformazione MT/BT saranno rimosse conferendo il materiale di risulta agli impianti all'uopo deputati dalla normativa di settore. Il rame degli avvolgimenti e dei cavi elettrici e le parti metalliche verranno inviati ad aziende specializzate nel loro recupero e riciclaggio. Le polifere ed i pozzetti elettrici verranno rimossi tramite scavo a sezione obbligata che verrà poi nuovamente riempito con il materiale di risulta. I manufatti estratti verranno trattati come rifiuti ed inviati in discarica in accordo alle vigenti disposizioni normative.
- **Locale prefabbricato QE e cabina di consegna:** (C.E.R 17.01.01 Cemento). Per quanto attiene alla struttura prefabbricata alloggiante la cabina elettrica si procederà alla demolizione ed allo smaltimento dei materiali presso impianti di recupero e riciclaggio inerti da demolizione (rifiuti speciali non pericolosi).
- **Recinzione area:** C.E.R 17.04.02 (Alluminio) – 17.04.05 (Ferro e Acciaio). La recinzione in maglia metallica di perimetrazione del sito, compresi i paletti di sostegno e i cancelli di accesso, sarà rimossa tramite smontaggio ed inviata a centri di recupero per il riciclaggio delle componenti metalliche. I pilastri in c.a. di supporto dei cancelli verranno demoliti ed inviati presso impianti di recupero e riciclaggio inerti da demolizione (rifiuti speciali non pericolosi).
- **Viabilità esterna piazzola di manovra:** C.E.R 17.01.07 (Miscugli o scorie di cemento, mattoni, mattonelle e ceramiche) Le opere esterne si baseranno sulla rimozione e conferimento in discarica del materiale inerte (stabilizzato) usato per la realizzazione della piazzola di accesso all'impianto.
- **Siepe a mitigazione della cabina:** C.E.R 20.02.00 (rifiuti biodegradabili). Al momento della dismissione, in funzione delle future esigenze e dello stato di vita delle singole piante della siepe a mitigazione delle cabine, esse potranno essere smaltite come sfalci, oppure mantenute in sito o cedute ad appositi vivai della zona per il riutilizzo.



Documento:	RELAZIONE DISMISSIONE IMPIANTO							
Progetto:	COSTRUZIONE ED ESERCIZIO DI UN IMPIANTO AGRIVOLTAICO AVANZATO, DENOMINATO "PAVESI", AVENTE POTENZA NOMINALE DI 64,3 MWp, POTENZA IN IMMISSIONE RICHIESTA 55,2 MW E RELATIVE OPERE DI CONNESSIONE ALLA RETE ELETTRICA DI TRASMISSIONE NAZIONALE (RTN), DA REALIZZARSI IN AGRO DI NOVI DI MODENA (MO) E DI CARPI (MO)							
Richiedente:	PAVESI SOLAR S.r.l.	Data:	12-2023	Revisione:	1.0	Pag.:	10 / 14	
Codice Progetto:	ITOMY194			Cod. Documento:	ITOMY194_PFE_02_PROGETTO_RDI			

6. DETTAGLI RIGUARDANTI IL RIPRISTINO DELLO STATO DEI LUOGHI E RELATIVI COSTI

6.1 Interventi necessari al ripristino vegetazionale

La dismissione dell'impianto potrebbe provocare fasi di erosioni superficiali e di squilibrio di coltri superficiali. Questi inconvenienti saranno prevenuti mediante l'utilizzo di tecniche di ingegneria naturalistica abbinata ad una buona conoscenza del territorio di intervento.

Le considerazioni che seguono sono, quindi, relative alle aree precedentemente interessate da "servizi" e che dovranno essere ricolmate da terreno vegetale.

Gli obiettivi principali di questa forma riabilitativa sono i seguenti:

- riabilitare, mediante attenti criteri ambientali, le zone soggette ai lavori che hanno subito una modifica rispetto alle condizioni pregresse;
- consentire una migliore integrazione paesaggistica dell'area interessata dalle modifiche (medesima colorazione, composizione, ecc.).

Per il compimento degli obiettivi sopra citati il programma dovrà contemplare i seguenti punti:

- si dovrà prestare particolare attenzione durante la fase di adagiamento della terra vegetale, facendo prima un'adeguata sistemazione del suolo che dovrà riceverla;
- effettuare una attenta e mirata selezione delle specie erbacee, arbustive ed arboree maggiormente adatte alle differenti situazioni e/o ampliare anche a queste aree la richiamata coltivazione di graminacee o leguminose, con il metodo del "maggese vestito". Inoltre, particolare cura si dovrà porre nella scelta delle tecniche di semina e di piantumazione, con riferimento alle condizioni edafiche ed ecologiche del suolo che si intende ripristinare;
- si dovrà procedere alla selezione di personale tecnico specializzato per l'intera fase di manutenzione necessaria durante il periodo dei lavori di riabilitazione.

Le azioni necessarie per l'attuazione di tali obiettivi sono le seguenti:

- **Trattamento dei suoli:** le soluzioni da adottare riguardano la stesura della terra vegetale, la preparazione e scarificazione del suolo secondo le tecniche classiche. Il carico e la distribuzione della terra si realizza generalmente con una pala meccanica e con camion da basso carico, che la scaricheranno nelle zone d'uso. Quando le condizioni del terreno lo consentano si effettueranno passaggi con un rullo prima della semina. Queste operazioni si rendono necessarie per sgretolare eventuali ammassi di suolo e per prepararlo alle fasi successive.
- **Opere di semina di specie erbacee:** una volta terminati i lavori di trattamento del suolo, si procede alla semina di specie erbacee con elevate capacità radicanti in maniera tale da poter fissare il suolo. In questa fase è consigliata, per la semina delle specie erbacee, la tecnica dell'idrosemina. In particolare, è consigliabile l'adozione di un manto di sostanza organica triturrata (torba e paglia), spruzzata insieme ad un legante bituminoso ed ai semi; tale sistema consente un'immediata protezione dei terreni ancor prima della crescita delle specie seminate ed un rapido accrescimento delle stesse. Questa fase risulta di particolare importanza ai fini di:
 - a. mantenere una adeguata continuità della copertura vegetale circostante;
 - b. proteggere la superficie, resa particolarmente più sensibile dai lavori di cantiere, dall'erosione;
 - c. consentire una continuità dei processi pedogenetici, in maniera tale che si venga ricolonizzazione naturale senza l'intervento dell'uomo.

L'evoluzione naturale verso forme più evolute di vegetazione (arbustive e successivamente arboree) può avvenire in tempi medio-lunghi a beneficio della flora autoctona.


Per questo motivo le specie erbacee selezionate dovranno essere caratterizzate da una crescita rapida, una capacità di rigenerazione elevata, "rusticità" elevata e adattabilità ai suoli con buona evoluzione pedogenetica, sistema radicale potente e profondo ed alta proliferazione.

Per realizzare un'alta percentuale di attecchimento delle specie, dovranno essere adottate misure particolarmente rigorose quali la delimitazione delle aree di semina ed il divieto di accesso e/o controllo di automezzi e personale. La scelta delle specie da adottare per la semina dovrà comunque essere indirizzata verso le essenze autoctone già presenti nell'area di studio, così come riportato nella relazione e nel controllo periodico che effettuerà l'agronomo.

6.1.1 Trattamento dei suoli

In funzione dei condizionamenti descritti, le soluzioni generali che si adotteranno durante l'esecuzione dell'opera e secondo quanto stipulato nel Programma di Vigilanza Ambientale per il trattamento dei suoli o terra vegetale, saranno:

- formazione di cumuli di terra recuperata, scavata selettivamente e seminata, per la protezione delle loro superfici nei confronti dell'erosione, fino al momento della loro ricollocazione sulle aree manomesse;
- stesura di terra vegetale, proveniente dagli stesi cumuli;
- preparazione e compattazione del suolo, secondo tecniche classiche.

Documento:	RELAZIONE DISMISSIONE IMPIANTO							
Progetto:	COSTRUZIONE ED ESERCIZIO DI UN IMPIANTO AGRIVOLTAICO AVANZATO, DENOMINATO "PAVESI", AVENTE POTENZA NOMINALE DI 64,3 MWp, POTENZA IN IMMISSIONE RICHIESTA 55,2 MW E RELATIVE OPERE DI CONNESSIONE ALLA RETE ELETTRICA DI TRASMISSIONE NAZIONALE (RTN), DA REALIZZARSI IN AGRO DI MODENA (MO) E DI CARPI (MO)							
Richiedente:	PAVESI SOLAR S.r.l.	Data:	12-2023	Revisione:	1.0	Pag.:	11 / 14	
Codice Progetto:	ITOMY194			Cod. Documento:	ITOMY194_PFE_02_PROGETTO_RDI			

La terra vegetale sarà depositata, separata adeguatamente e libera da pietre e resti vegetali grossolani, come pezzi di legno e rami, per la sua utilizzazione successiva nelle superfici da ripopolare.

Quando le condizioni del terreno lo permettano, si realizzerà un passaggio di rullo prima della semina. Questo lavoro prevede lo sminuzzamento dello strato superficiale (rottura delle zolle), il livellamento e la leggera compattazione del terreno.

Il rullaggio prima della semina è indispensabile per mettere la terra in contatto stretto con il seme e favorire il flusso di acqua intorno ad essa. Sarà importante realizzare queste due operazioni con criterio, ossia in funzione delle condizioni del suolo, delle coltivazioni e del clima, per aumentare le possibilità di accrescimento delle specie prostrate.

6.1.2 Opere di semina di specie erbacee

Una volta terminati i lavori di trattamento del suolo, la semina di specie erbacee con grande capacità di attecchimento per pendii e zone scoscese si realizzerà mediante la tecnica dell'idrosemina senza pressione.

La semina svolge la funzione di:

- stabilizzare le superfici dei se pur minimi pendii nei confronti dell'erosione;
- rigenerare il suolo, costituendo un substrato umido che possa permettere la successiva colonizzazione naturale senza manutenzione;

L'obiettivo ottimale è quello di ottenere una copertura erbacea del 50-60%; inoltre, la zona interessata si arricchirà celermente con i semi provenienti dalle zone limitrofe e l'evoluzione naturale farà scomparire più o meno rapidamente alcune specie della miscela seminata a vantaggio della flora autoctona.

Le specie erbacee selezionate dovranno possedere le seguenti caratteristiche:

- attecchimento rapido, poiché, non essendo interrate, potrebbero essere sottoposte a dilavamento;
- poliannuali, per dare il tempo di entrata a quelle spontanee;
- rusticità elevata ed adattabilità su suoli accidentati e compatti;
- sistema radicale forte e profondo per l'attecchimento e la resistenza alla siccità.

6.1.3 Piantagioni di arbusti

Lo scopo delle piantagioni di arbusti è quello di riprodurre, sulle nuove superfici, le caratteristiche visive del terreno circostante, lasciando inalterata la sua funzionalità ecologica e di protezione idrogeologica.

Come già ribadito, per la scelta delle specie dovranno utilizzarsi i seguenti criteri:

- carattere autoctono;
- rusticità o ridotte richieste in quanto a suolo, acqua e semina;
- presenza nei vivai.

Inoltre, si dovrà porre cura a che:

- le specie selezionate non abbiano esigenze particolari, in modo che non risulti gravosa la manutenzione;
- la distribuzione degli esemplari deve essere tale che una unità di arbusto occupi da 0,3 a 0,9 m²;
- in tutte le piantagioni si eviti l'allineamento di piante, distribuendole invece secondo uno schema a macchia.

6.1.3.1 Criteri di scelta delle specie

Per la scelta delle tecniche e delle specie da adottare sono stati seguiti i seguenti tre criteri:


- obiettivo primario degli interventi;
- ecologia delle specie presenti;
- ecologia delle specie da inserire e provenienza (biogeografia) delle stesse.

L'ecologia delle specie presenti è stata dedotta dallo studio delle associazioni vegetali presenti nell'area (cfr. il quadro di riferimento ambientale, parte integrante dello Studio di Impatto Ambientale e della relazione dell'agronomo). È infatti chiaro come l'ecologia delle specie presenti sia espressione delle condizioni stazionali. Poiché, nelle opere di sistemazione previste, dovranno essere impiegate unicamente specie vegetali autoctone, la scelta sulle specie da adottare è possibile soltanto previa l'analisi sulla vegetazione.

Le associazioni individuate nell'area soggetta ad indagine mostrano una certa variabilità nei gradienti ecologici, che pone la progettazione del verde di fronte a scelte che mirino a obiettivi polifunzionali.

L'ecologia delle specie da inserire dovrà essere molto simile a quella delle specie già presenti. Non saranno dunque ammissibili scelte di specie con le seguenti caratteristiche:

- specie invasive con forti capacità di espansione in aree degradate;
- specie alloctone con forte capacità di modifica dei gradienti ecologici;
- specie autoctone ma non proprie dell'ambiente indagato.

Documento:	RELAZIONE DISMISSIONE IMPIANTO							
Progetto:	COSTRUZIONE ED ESERCIZIO DI UN IMPIANTO AGRIVOLTAICO AVANZATO, DENOMINATO "PAVESI", AVENTE POTENZA NOMINALE DI 64,3 MWp, POTENZA IN IMMISSIONE RICHIESTA 55,2 MW E RELATIVE OPERE DI CONNESSIONE ALLA RETE ELETTRICA DI TRASMISSIONE NAZIONALE (RTN), DA REALIZZARSI IN AGRO DI NOVI DI MODENA (MO) E DI CARPI (MO)							
Richiedente:	PAVESI SOLAR S.r.l.	Data:	12-2023	Revisione:	1.0	Pag.:	12 / 14	
Codice Progetto:	ITOMY194			Cod. Documento:	ITOMY194_PFTE_02_PROGETTO_RDI			

Inoltre, poiché si lavorerà su aree prodotte artificialmente e/o su aree fortemente modificate dall'uomo, sprovviste spesso di uno strato umifero superficiale e dunque povero di sostanze nutritive, è chiaro che in tali condizioni estreme sia consigliabile utilizzare solo associazioni pioniere, compatibili dal punto di vista ecologico.

Tali associazioni dovranno rispondere inoltre alle seguenti caratteristiche:

- larga amplitudine ecologica;
- facoltà di colonizzare terreni grezzi di origine antropogenica e capacità edificatrici;
- resistenza alla sollecitazione meccanica;
- azione consolidante del terreno.

In merito alle specie erbacee ed arbustive da utilizzare, si rimanda alla relazione agronomica ed a quella che all'epoca dell'applicazione verrà a tale scopo predisposta.

6.1.4 Metodiche di intervento

Nella scelta delle metodiche da adoperare si è dunque dovuto far fronte a tutte le esigenze sopra riportate. Per tale motivo, e seguendo la sistematica introdotta da *Schiechl* (1973) che prevede quattro differenti tecniche costruttive (interventi di rivestimento, stabilizzanti, combinati, complementari), sono stati scelti interventi di rivestimento in grado di proteggere rapidamente il terreno dall'erosione superficiale mediante la loro azione di copertura esercitata sull'intera superficie.

L'utilizzo di interventi di rivestimento permetterà un'azione coprente e protettiva del terreno. In questo caso, l'impiego di un gran numero di piante, di semi, o di parti vegetali per unità di superficie, permette la protezione della superficie del terreno dall'effetto dannoso delle forze meccaniche. Inoltre, tali interventi, consentiranno un miglioramento del bilancio dell'umidità e del calore favorendo dunque lo sviluppo delle specie vegetali.

Per l'esecuzione di tali operazioni è stata scelta la metodica dell'idrosemina.

Infatti, nei terreni particolarmente poveri di sostanze nutritive e facilmente erodibili dalle acque meteoriche, l'idrosemina, adottata in periodi umidi (autunno), si rivela un'ottima metodica per la protezione di tali aree. Il materiale da utilizzare è un prodotto in miscuglio pronto composto da semente, concimi, sostanze di miglioramento del terreno, agglomerati e acqua. La miscela prevede differenti dosi per ettaro che verranno adeguatamente scelte in fase di realizzazione delle opere di rinverdimento.

Qualora si osservi una crescita troppo lenta, rada o nulla si dovrà procedere ad un nuovo trattamento in modo da evitare una eccessiva presenza delle aree di radura.

Una volta terminata questa fase di durata minima annuale, si procederà successivamente alla semina di specie arbustive ed arboree con l'intento di stabilizzare definitivamente il versante verso W e proteggere da forze meccaniche dannose che si possano manifestare nella zona.


6.1.5 Manutenzione

Le operazioni di manutenzione e conservazione devono conseguire i seguenti obiettivi funzionali ed estetici:

- mantenere uno strato vegetale più o meno continuo, capace di controllare l'eventuale erosione;
- limitare il rischio di incendi e la loro propagazione;
- controllare la vegetazione pregiudizievole per le colture agricole adiacenti;

Per la manutenzione si realizzeranno i seguenti lavori:

- **irrigazione:** si considera la necessità di effettuare annaffiature degli arbusti e delle idrosemine definite;
- **concimazioni:** si dovrà effettuare un'analisi chimica dei nutrienti presenti nel terreno, in modo da evidenziare quali sono le carenze ed eventualmente effettuare una concimazione con gli elementi di cui si è verificata la carenza.
- **taglio:** per ragioni estetiche, di pulizia e di sicurezza nei confronti di incendi, il Programma include potature e spalcatore degli arbusti, con successiva ripulitura della biomassa tagliata.
- **rimpiazzo** degli esemplari morti: il rimpiazzo degli esemplari morti si effettuerà l'anno seguente all'intervento, al termine dei lavori di rivegetazione.

Documento:	RELAZIONE DISMISSIONE IMPIANTO							
Progetto:	COSTRUZIONE ED ESERCIZIO DI UN IMPIANTO AGRIVOLTAICO AVANZATO, DENOMINATO "PAVESI", AVENTE POTENZA NOMINALE DI 64,3 MWp, POTENZA IN IMMISSIONE RICHIESTA 55,2 MW E RELATIVE OPERE DI CONNESSIONE ALLA RETE ELETTRICA DI TRASMISSIONE NAZIONALE (RTN), DA REALIZZARSI IN AGRO DI NOVI DI MODENA (MO) E DI CARPI (MO)							
Richiedente:	PAVESI SOLAR S.r.l.	Data:	12-2023	Revisione:	1.0	Pag.:	13 / 14	
Codice Progetto:	ITOMY194			Cod. Documento:	ITOMY194_PFTE_02_PROGETTO_RDI			

7. INDICE DELLE FIGURE

Figura 1: Localizzazione dell'impianto su base Ortofoto (scala 1:20.000) 4

ILIOS S.r.l.


Sede Legale:
Via Montenapoleone 8,
20121, Milano (MI)

Sede Operativa:
Via Massimo D'Azeglio 2, 70017,
Putignano (BA)

Telefono: +39 080 8935086
E-mail: info@iliositalia.com
PEC: iliositalia@legalmail.it

CCIAA di Milano Monza Brianza
Lodi
C.F. e P.IVA 12427580869



Documento:	RELAZIONE DISMISSIONE IMPIANTO							
Progetto:	COSTRUZIONE ED ESERCIZIO DI UN IMPIANTO AGRIVOLTAICO AVANZATO, DENOMINATO "PAVESI", AVENTE POTENZA NOMINALE DI 64,3 MWp, POTENZA IN IMMISSIONE RICHIESTA 55,2 MW E RELATIVE OPERE DI CONNESSIONE ALLA RETE ELETTRICA DI TRASMISSIONE NAZIONALE (RTN), DA REALIZZARSI IN AGRO DI NOVI DI MODENA (MO) E DI CARPI (MO)							
Richiedente:	PAVESI SOLAR S.r.l.	Data:	12-2023	Revisione:	1.0	Pag.:	14 / 14	
Codice Progetto:	ITOMY194			Cod. Documento:	ITOMY194_PFTE_02_PROGETTO_RDI			

8. INDICE DELLE TABELLE

Tabella 1: Dati geografici di progetto	4
Tabella 2: Dati catastali di progetto (area impianto)	5
Tabella 3: Dati catastali di progetto (elettrodotto AT)	5
Tabella 4: Dati catastali (Ampliamento 36 kV della SE "Carpi Fossoli")	5
Tabella 5: Specifiche e caratteristiche dell'impianto di produzione	6
Tabella 6: Riepilogo smaltimento materiali	8

ILIOS S.r.l.

Sede Legale:
Via Montenapoleone 8,
20121, Milano (MI)

Sede Operativa:
Via Massimo D'Azeglio 2, 70017,
Putignano (BA)

Telefono: +39 080 8935086
E-mail: info@iliositalia.com
PEC: iliositalia@legalmail.it

CCIAA di Milano Monza Brianza
Lodi
C.F. e P.IVA 12427580869

