

S.S.51 - VARIANTE DI CORTINA
LOTTO 1 - MIGLIORAMENTO DELLA VIABILITA' DI ACCESSO ALL'ABITATO DI CORTINA
LOTTO 2 - BYPASS DI CORTINA

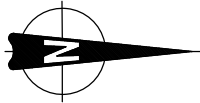
PROGETTO DI FATTIBILITA' TECNICO ECONOMICA VE406

PROGETTAZIONE: ATI GP INGEGNERIA - ENGEKO - COOPROGETTI - SAIM

<p>IL PROGETTISTA RESPONSABILE DELL'INTEGRAZIONE DELLE PRESTAZIONI SPECIALISTICHE. (DPR 207/10 ART. 15 COMMA 12):</p> <p><i>Dott. Ing. GIORGIO GUIDUCCI</i> Ordine Ingegneri Provincia di Roma n. 14035</p> <p><i>Dott. Ing. GIORGIO GUIDUCCI</i> ORDINE INGEGNERI ROMA N° 14035</p>	<p>GRUPPO DI PROGETTAZIONE:</p> <p>(Mandataria) GP INGEGNERIA GESTIONE PROGETTI INGEGNERIA srl Ing. Emiliano Moscatelli Ord. Ingegneri Provincia di Roma n. 20752</p> <p>(Mandante) engeko CCOPROGETTI Consorziate esecutrici: Ciento Ingegneria S.r.l. Società di Ingegneria Ing. Claudio Muller Ord. Ingegneri Provincia di Roma n. 15754 arch. Saverio Camaiti Ord. Architetti Provincia di Roma n. 14652</p> <p>(Mandante) cooprogetti Ing. Giuseppe Ligammari Ord. Ingegneri Provincia di Pordenone n. 803 Ing. Matteo Bordugo Ord. Ingegneri Provincia di Pordenone n. 790</p> <p>(Mandante) SAIM Ing. Moreno Panfili Ord. Ingegneri Provincia di Perugia n. A2657</p> <p>Ing. Giuseppe Resta Ord. Ingegneri Provincia di Roma n. 20629</p>
<p>IL GEOLOGO</p> <p><i>Dott. Geol. Marco Leonardi</i> Ordine dei geologi della Regione Lazio n. 1541</p>	<p>IL PROGETTISTA SPECIALISTICO</p> <p>Matteo BORDUGO n. 790 sez. A Civile e ambientale Industria e Informazione DI PORDENONE</p> <p>Giuseppe LIGAMMARI n. 803 Sez. A Civile e ambientale Industria e Informazione DI PORDENONE</p> <p>SAVERIO CAMAITI N° 14652 SEZ. "A" ARCHITETTO CANTIERE DI PORDENONE</p>
<p>COORDINATORE PER LA SICUREZZA IN FASE DI PROGETTAZIONE:</p> <p><i>arch. Salvatore Vermiglio</i> Ordine Architetti Provincia di Reggio Calabria n. 1270</p>	
<p>VISTO: IL RESP. DEL PROCEDIMENTO</p> <p><i>Ing. Ettore De Cesbron de la Grennelais</i></p>	

Lotto 1 – Progetto stradale
Intersezioni e svincoli – Rotatoria Parcheggio
Sezioni

CODICE PROGETTO		NOME FILE		REVISIONE	SCALA
COD. E PROG. INTERVENTO	LIV. ANNO N.PROG.	V02PS05TRASZ01A			
DPVE0406	D 2101	V02PS05TRASZ01		A	1:200
D					
C					
B					
A	Emissione	Febb. 2023	Ligammari	Ligammari	G.Guiducci
REV.	DESCRIZIONE	DATA	REDATTO	VERIFICATO	APPROVATO



ROTATORIA SUD (VS.02)

VIA DONEÀ TRANSITORIA (VS.06)

SS51 SUD (VS.01)


VIABILITA' LOCALE (VS.05)

VIA GUIDE ALPINE (VS.04)

SS51 NORD (VS.03)

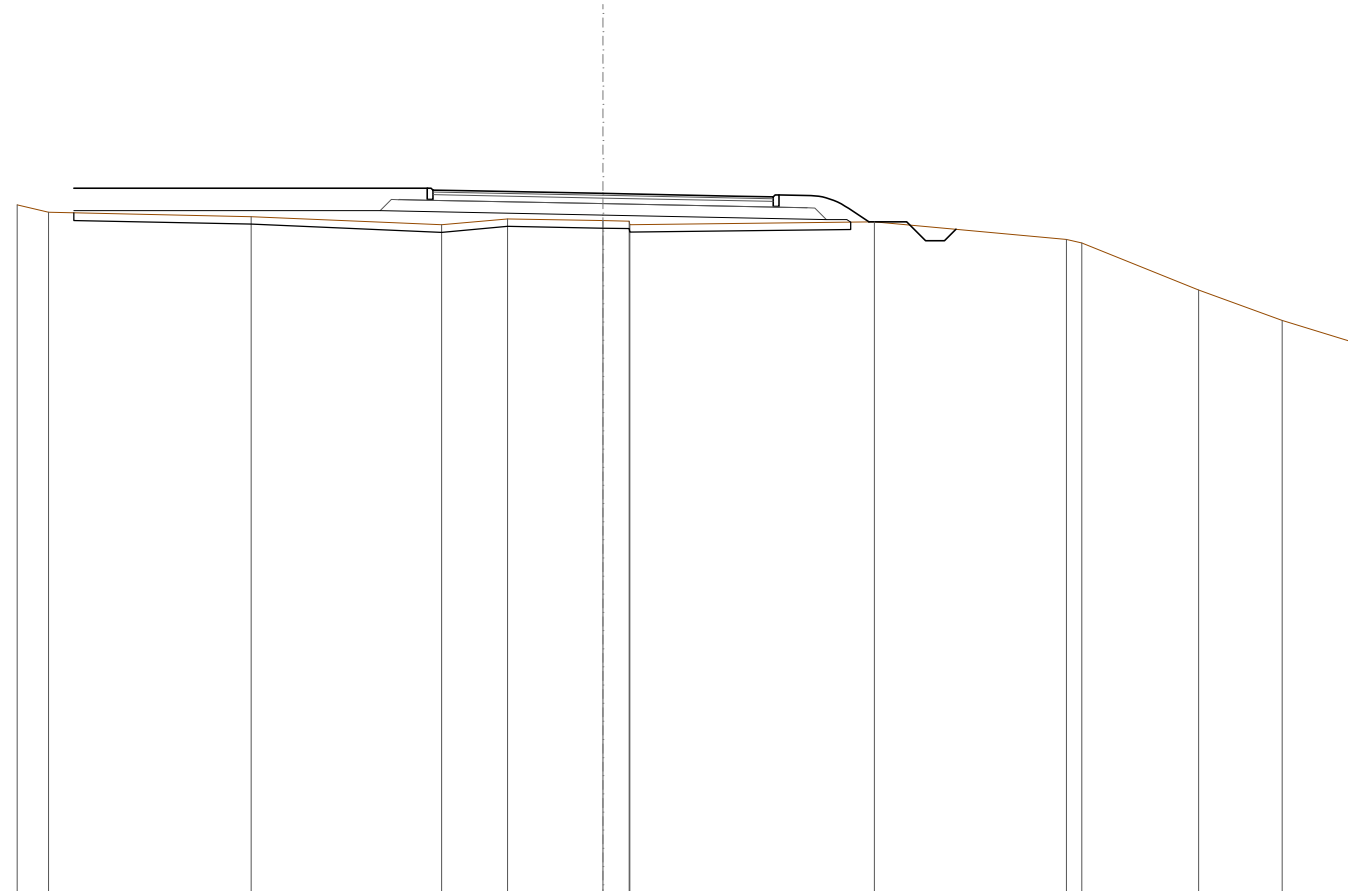
SAN VITO DI CADORE

CORTINA D'AMPEZZO



SCAVI E BONIFICHE	
SCOTICO	21.035m
RILEVATI	
RILEVATO	3.614 m ²
TERRENO VEGETALE	11.908 m
SOVRASTRUTTURA STRADALE	
STRATO DI USURA	9.000 m
STRATO DI BINDER	9.000 m
STRATO DI BASE	9.000 m
STRATO DI FONDAZIONE	0.011 m ²
CASSONETTO	11.202 m

SEZIONE N.: 1
 QT. PROGETTO: 1178.672
 DIST.PROG.: 20.000
 DIST.PREC.: 20.000
 DIST.SUCC.: 25.000



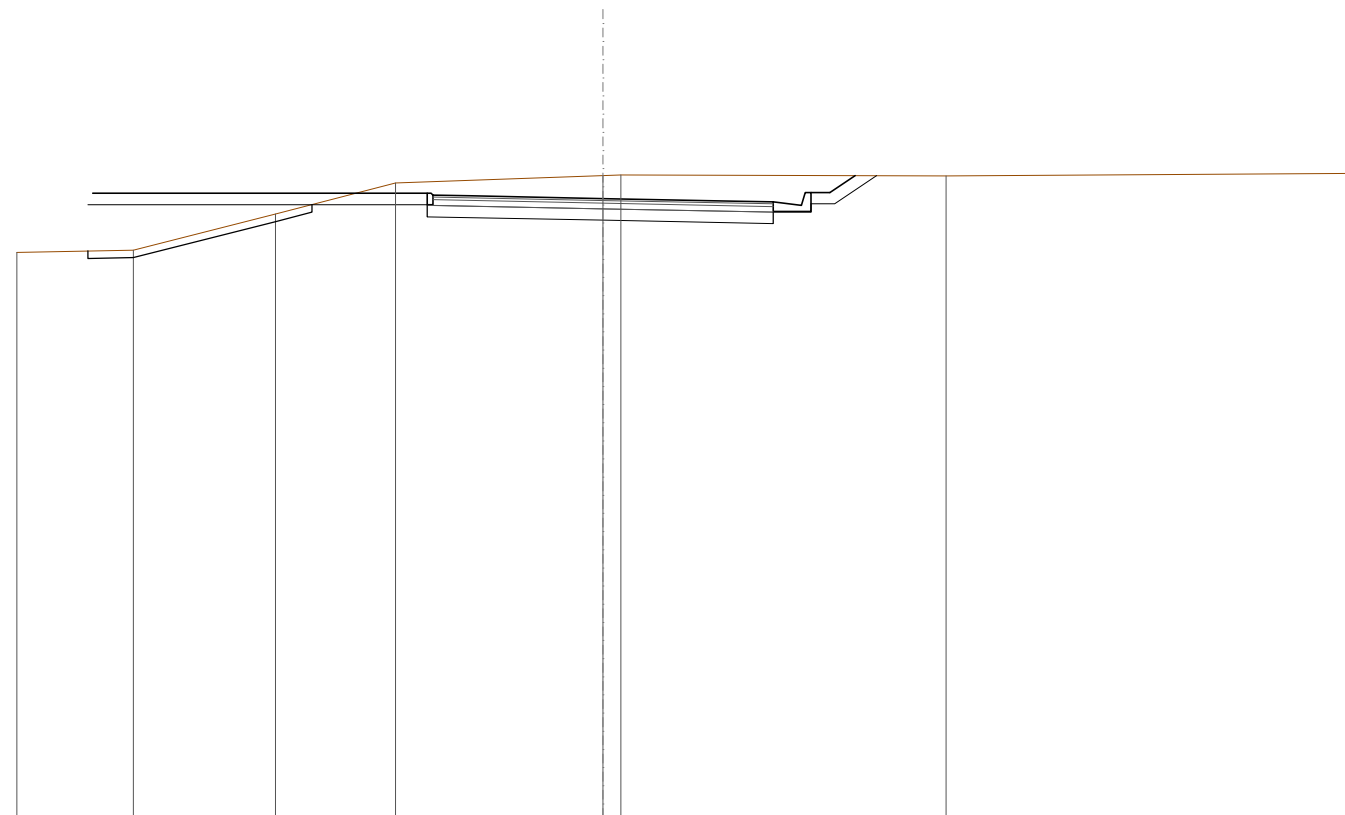
SCALA 1:200

QT.RIF. 1160.152

QUOTE TERRENO	1178.372 1178.172	1178.060	1177.842 1178.000	1177.956 1177.943 1177.847	1177.923	1177.454 1177.366	1176.121	1175.314	1174.692
DIST.PARZIALI TERRENO	0.831	5.358	5.040	1.747 2.524	0.691	6.468	5.073	3.096	2.207 2.039
QUOTE PROGETTO	1178.219	1178.219	1178.812	1178.101	1177.983 1177.983 1177.916				
DIST.PARZIALI PROGETTO		8.100	1.245	4.650	5.907	0.540			
QUOTE FINITO	1178.812 1178.812 1178.812 1178.812 1178.812 1178.812 1178.812 1178.812	1178.812 1178.762 1178.742	1178.672	1178.602 1178.582 1178.632 1178.615 1178.610 1178.599 1178.581 1178.566 1178.525 1178.488 1178.445 1178.395 1178.338 1178.275 1177.922					
DIST. PARZIALI FINITO		8.350	1.000	3.500	3.500	1.000 0.850 0.530			

SCAVI E BONIFICHE	
SCOTICO	6.479 m
RILEVATI	
RILEVATO	4.313 m ²
TERRENO VEGETALE	10.152 m
SOVRASTRUTTURA STRADALE	
STRATO DI USURA	9.000 m
STRATO DI BINDER	9.000 m
STRATO DI BASE	9.000 m
STRATO DI FONDAZIONE	0.016 m ²
CASSONETTO	9.150 m
MANUFATTI	
STRATO DI FONDAZIONE CANALETTA	0.021 m ²

SEZIONE N.: 3
 QT. PROGETTO: 1179.526
 DIST.PROG.: 72.000
 DIST.PREC.: 27.000
 DIST.SUCC.: 12.823



SCALA 1:200

QT.RIF. 1163.150

QUOTE TERRENO		1178.105	1178.164	1179.114	1179.941	1180.130 1180.147	1180.126	1180.195
DIST.PARZIALI TERRENO		3.076	3.763	3.174	5.488	0.472	8.602	10.926
QUOTE PROGETTO		1179.366			1179.045 1179.345 1179.366	1178.955	1178.865 1179.165 1179.165 1179.386 1179.386	1180.130
DIST.PARZIALI PROGETTO			8.974		4.650	4.500	1.000 0.624 1.115	
QUOTE FINITO		1179.666			1179.666 1179.616 1179.596	1179.526	1179.456 1179.436 1179.346 1179.686 1179.686 1179.686 1180.131	
DIST. PARZIALI FINITO			8.850		1.000	3.500	3.500	