SEZIONE N° 1
PROGRESSIVA: 0+000.000
QUOTA PROGETTO: 113.896

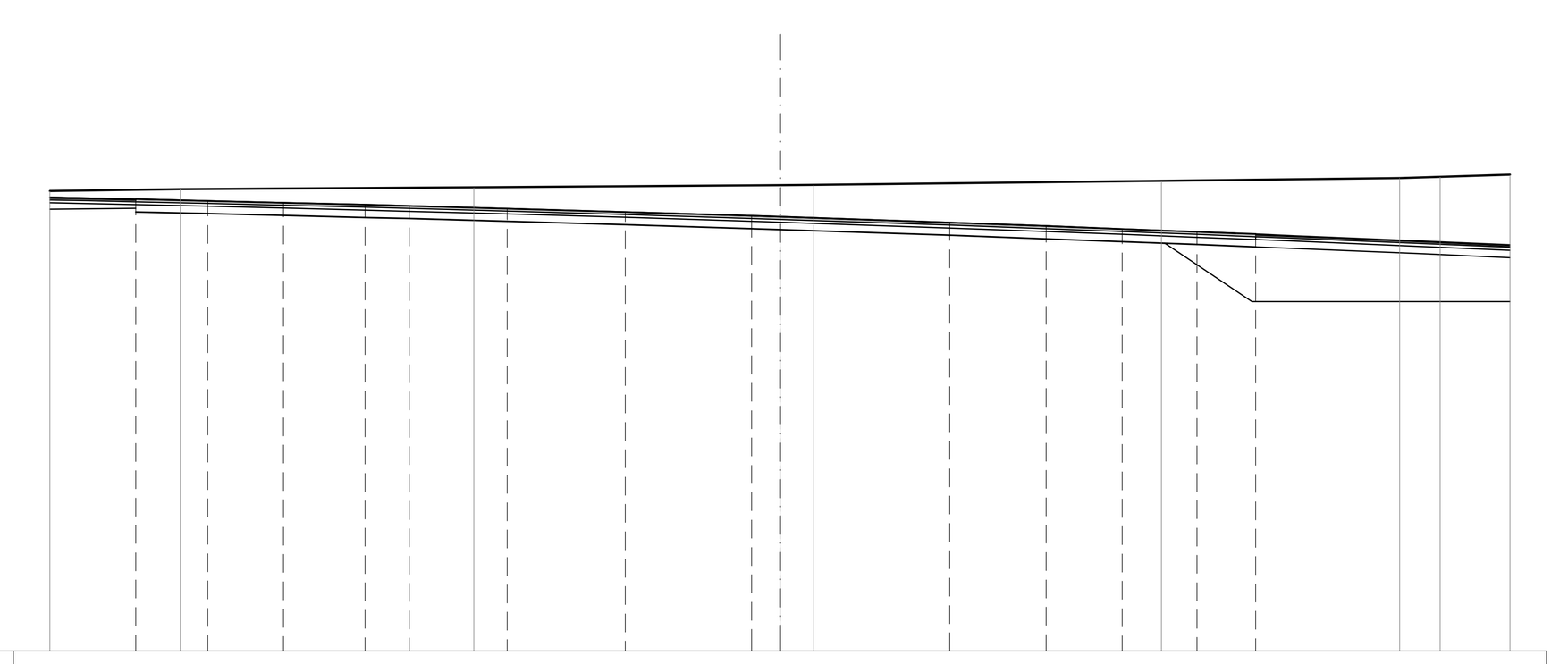

SCALA 1:200

Q. R. 102.000

QUOTE PROGETTO STRATO SUP.	114.38 114.33 114.28 114.23 114.20 114.12 114.03 113.92 113.90 113.74 113.64 113.57 113.49 113.42
QUOTE TERRENO	114.60 114.65 114.71 114.77 114.77 114.88 114.96 114.99 115.05
DISTANZE PARZIALI STRATO SUP.	1.97 2.08 2.23 1.21 2.69 3.23 3.47 0.77 4.65 2.65 2.08 2.06 1.61
DISTANZE PROGETTO STRATO SUP.	-17.65 -15.68 -13.60 -11.37 -10.16 -7.47 -4.24 -0.77 0.00 4.65 7.29 9.37 11.42 13.03
TERRENO	3.57 8.04 8.39 0.93 9.52 6.53 1.11 1.91

SEZIONE N° 2
PROGRESSIVA: 0+006.068
QUOTA PROGETTO: 113.956

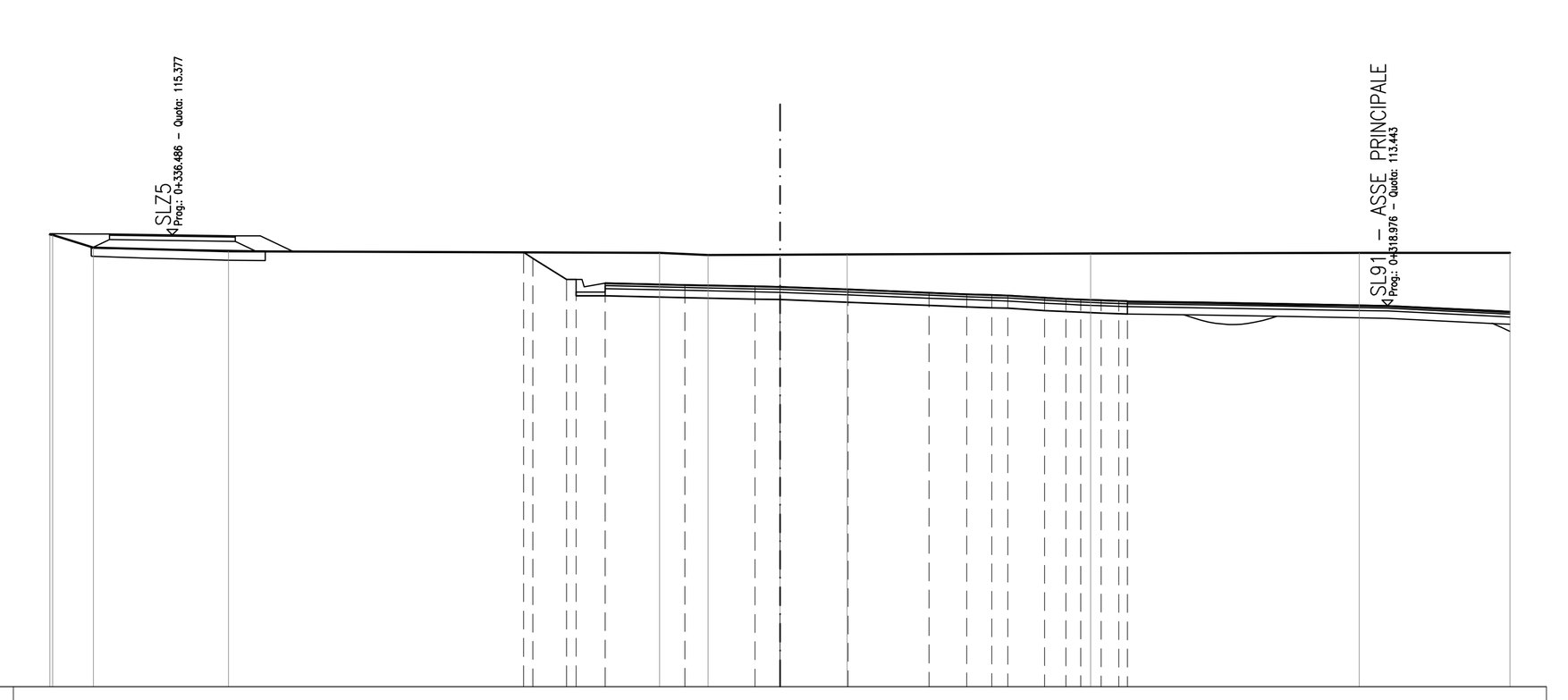

SCALA 1:200

Q. R. 103.000

QUOTE PROGETTO STRATO SUP.	114.90 114.74 114.16 114.16 114.06 114.01 113.97 113.96 113.88 113.80 113.76 113.75 113.72 113.66 113.63 113.61 113.59 113.57 113.56
QUOTE TERRENO	115.39 115.38 115.03 114.93 114.89 114.83 114.84 114.84 114.87 114.89 114.89
DISTANZE PARZIALI STRATO SUP.	0.92 0.80 2.18 1.91 0.69 1.86 2.22 1.03 0.69 0.44 1.01 0.58 0.41 0.55 0.49
DISTANZE PROGETTO STRATO SUP.	-7.03 -6.77 -5.85 -5.58 -4.79 -2.60 -0.69 0.00 1.86 4.08 5.11 5.80 6.24 7.25 7.83 8.24 8.80 9.28 9.52
TERRENO	1.12 3.70 11.81 1.32 1.97 1.84 6.67 7.35 4.13

SEZIONE N° 3
PROGRESSIVA: 0+011.825
QUOTA PROGETTO: 114.127

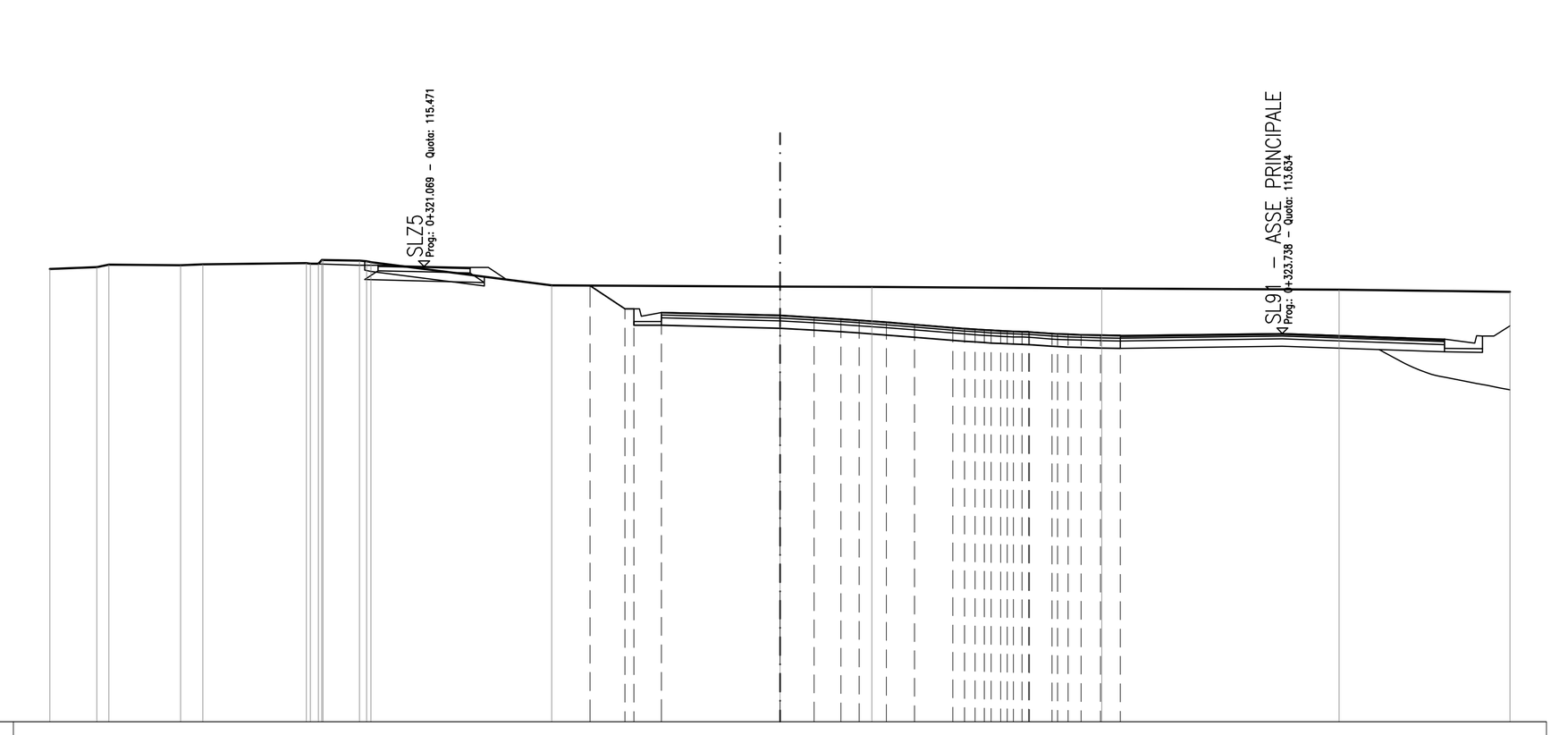

SCALA 1:200

Q. R. 103.000

QUOTE PROGETTO STRATO SUP.	114.94 114.31 114.31 114.21 114.13 114.07 114.03 113.99 113.94 113.88 113.79 113.75 113.72 113.70 113.68 113.63 113.61 113.60 113.58 113.58
QUOTE TERRENO	115.40 115.45 115.51 115.50 115.52 115.56 115.65 115.62 115.58 114.95 114.92 114.91 114.87 114.83 114.78
DISTANZE PARZIALI STRATO SUP.	0.95 0.75 3.25 0.93 0.74 0.50 0.75 0.77 1.05 0.61 0.54 0.54
DISTANZE PROGETTO STRATO SUP.	-5.20 -4.25 -4.00 -3.25 0.00 0.93 1.67 2.17 2.92 3.69 4.74 5.35 5.79 6.22 6.80 7.45 7.89 8.25 8.78 9.33
TERRENO	1.29 1.96 0.61 2.83 1.00 4.96 6.25 2.52 6.29 6.50 4.69

SEZIONE N° 4
PROGRESSIVA: 0+020.000
QUOTA PROGETTO: 114.454

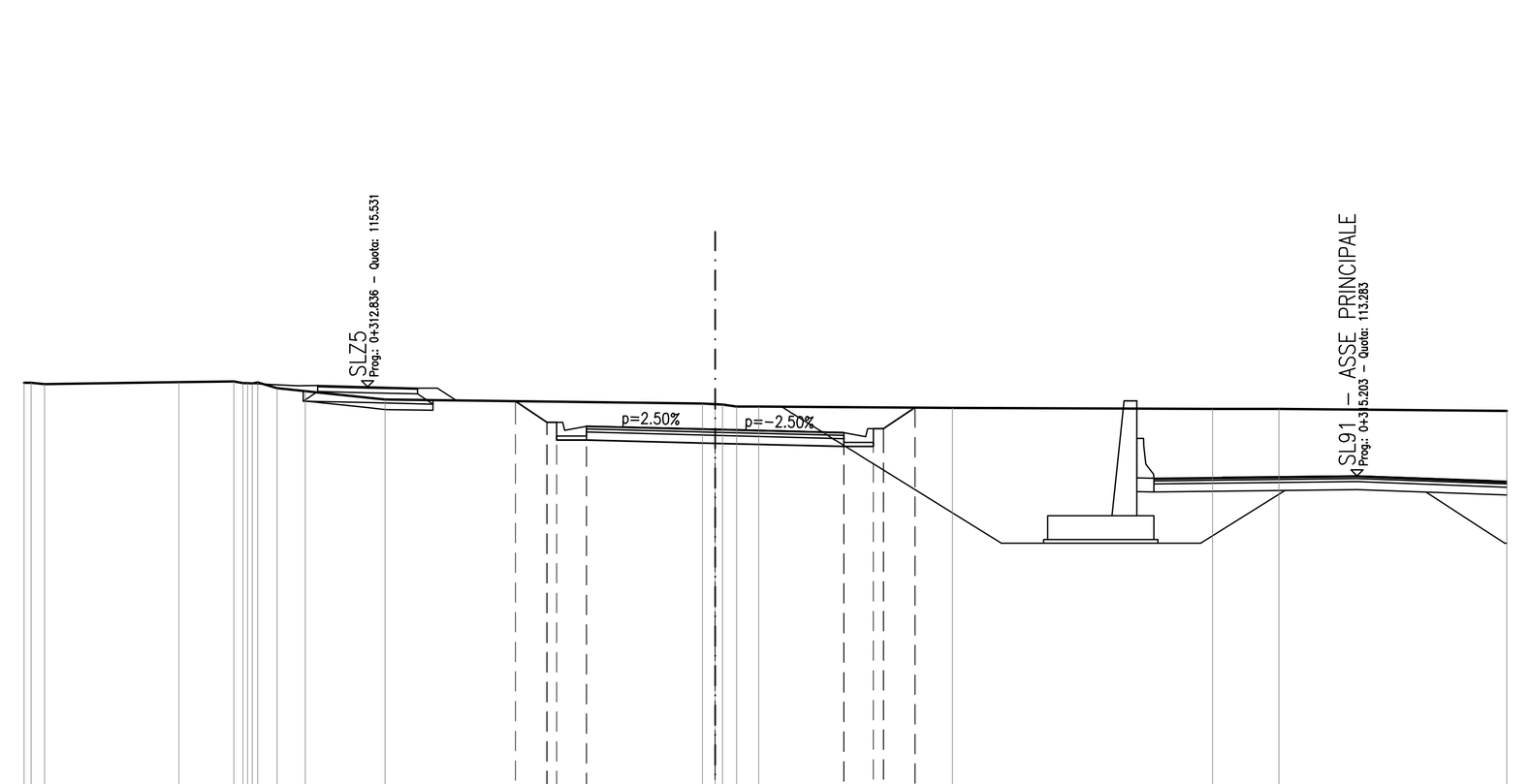

SCALA 1:200

Q. R. 104.000

QUOTE PROGETTO STRATO SUP.	115.16 114.64 114.64 114.54 114.45 114.37 114.47 114.47 115.01
QUOTE TERRENO	115.63 115.60 115.65 115.67 115.62 115.50 115.42 115.21 115.11 115.08 115.03 115.03 115.00 114.97 114.97 114.92
DISTANZE PARZIALI STRATO SUP.	0.79 0.75 3.25 3.25 0.75 0.80
DISTANZE PROGETTO STRATO SUP.	-5.04 -4.25 -4.00 -3.25 0.00 3.25 4.00 4.25 5.05
TERRENO	3.39 1.39 0.49 0.71 2.02 8.02 0.56 4.89 6.57 1.68 5.76

SEZIONE N° 5
PROGRESSIVA: 0+040.000
QUOTA PROGETTO: 115.254

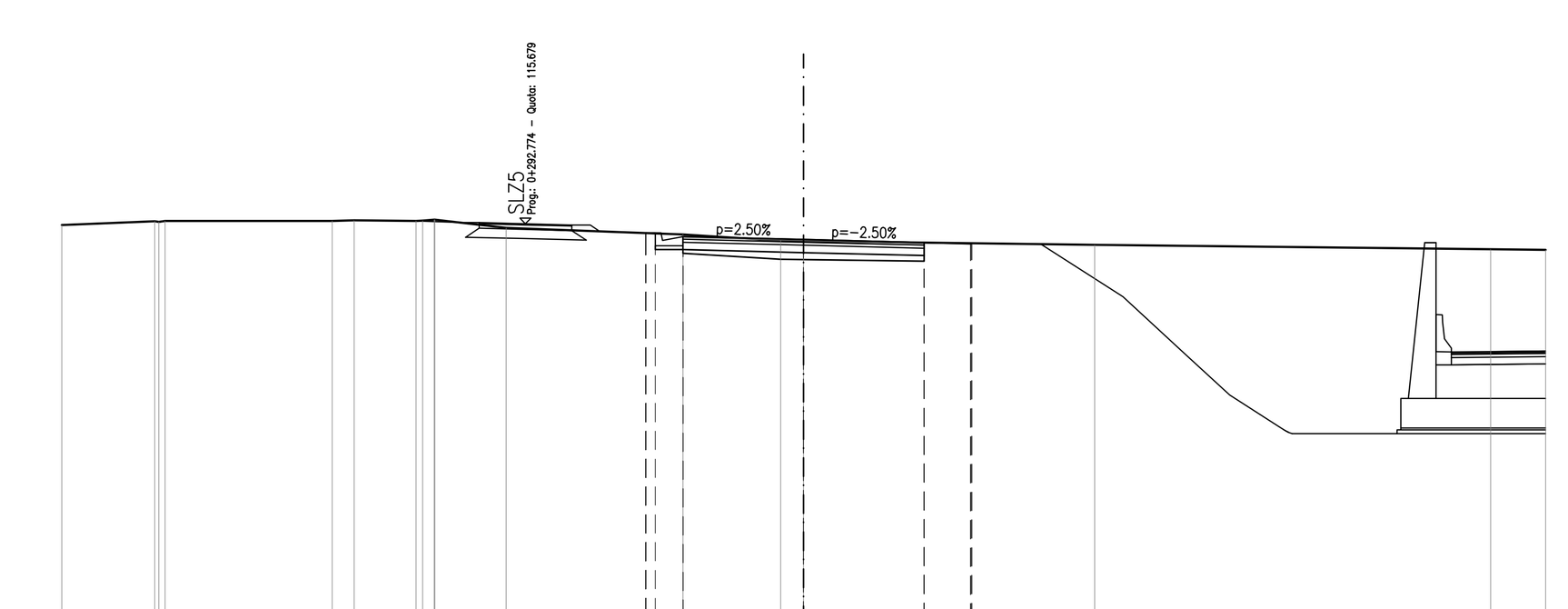

SCALA 1:200

Q. R. 105.000

QUOTE PROGETTO STRATO SUP.	115.43 115.44 115.34 115.25 115.17 115.14 115.16
QUOTE TERRENO	115.65 115.75 115.75 115.75 115.77 115.76 115.79 115.79 115.57 115.39 115.23 115.22 115.11 115.00 114.97
DISTANZE PARZIALI STRATO SUP.	0.75 3.25 3.25 1.25
DISTANZE PROGETTO STRATO SUP.	-4.26 -4.00 -3.25 0.00 3.25 4.50 4.53
TERRENO	2.51 4.51 0.59 1.67 1.92 4.77 2.64 0.62 7.84 10.68 1.48

SEZIONE N° 6
PROGRESSIVA: 0+052.738
QUOTA PROGETTO: 115.721

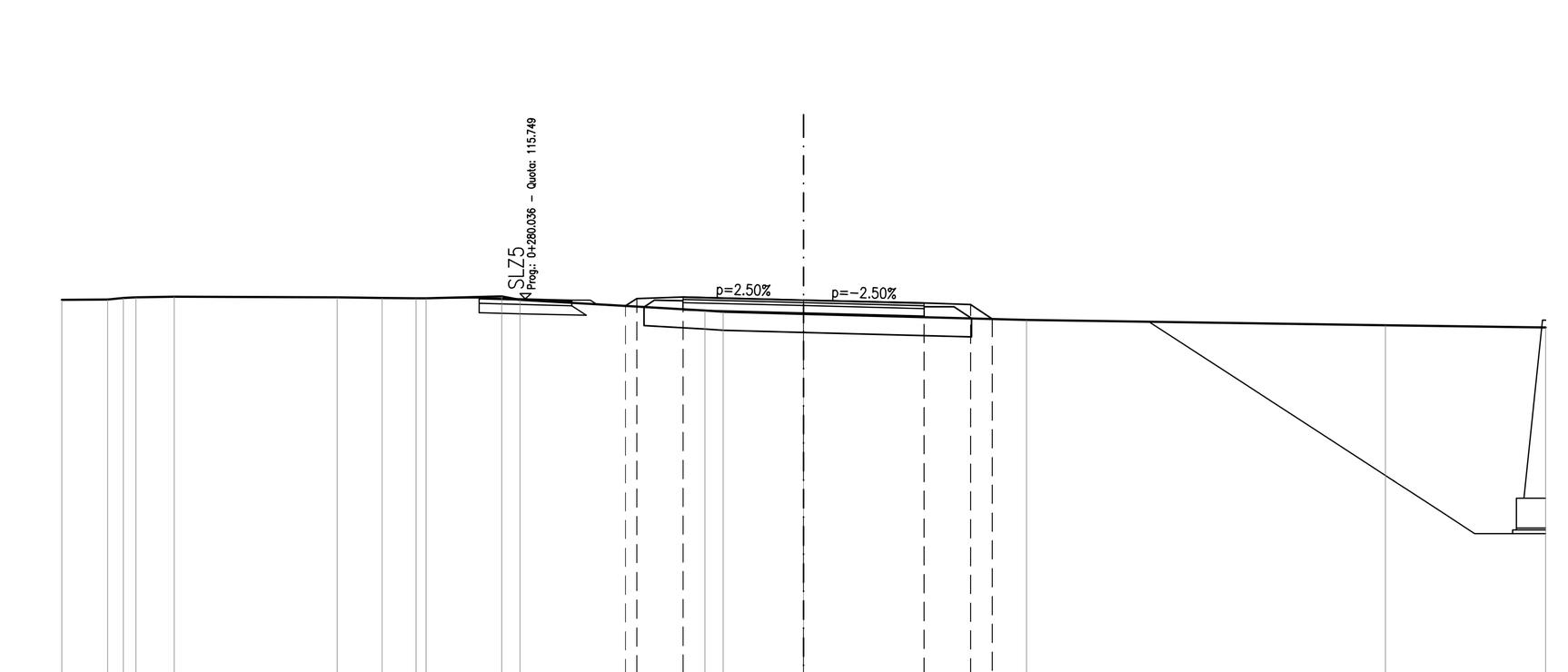

SCALA 1:200

Q. R. 105.000

QUOTE PROGETTO STRATO SUP.	115.56 115.77 115.80 115.72 115.64 115.60 115.21
QUOTE TERRENO	115.73 115.74 115.77 115.79 115.81 115.79 115.78 115.77 115.77 115.82 115.72 115.44 115.40 115.35 115.19 115.04 114.98
DISTANZE PARZIALI STRATO SUP.	1.25 3.25 3.25 1.25 0.59
DISTANZE PROGETTO STRATO SUP.	-4.80 -4.50 -3.25 0.00 3.25 4.50 5.09
TERRENO	1.24 0.43 1.03 4.39 1.20 0.92 2.04 0.49 4.99 0.49 2.17 6.01 9.67 4.32

SEZIONE N° 7
PROGRESSIVA: 0+063.284
QUOTA PROGETTO: 115.896

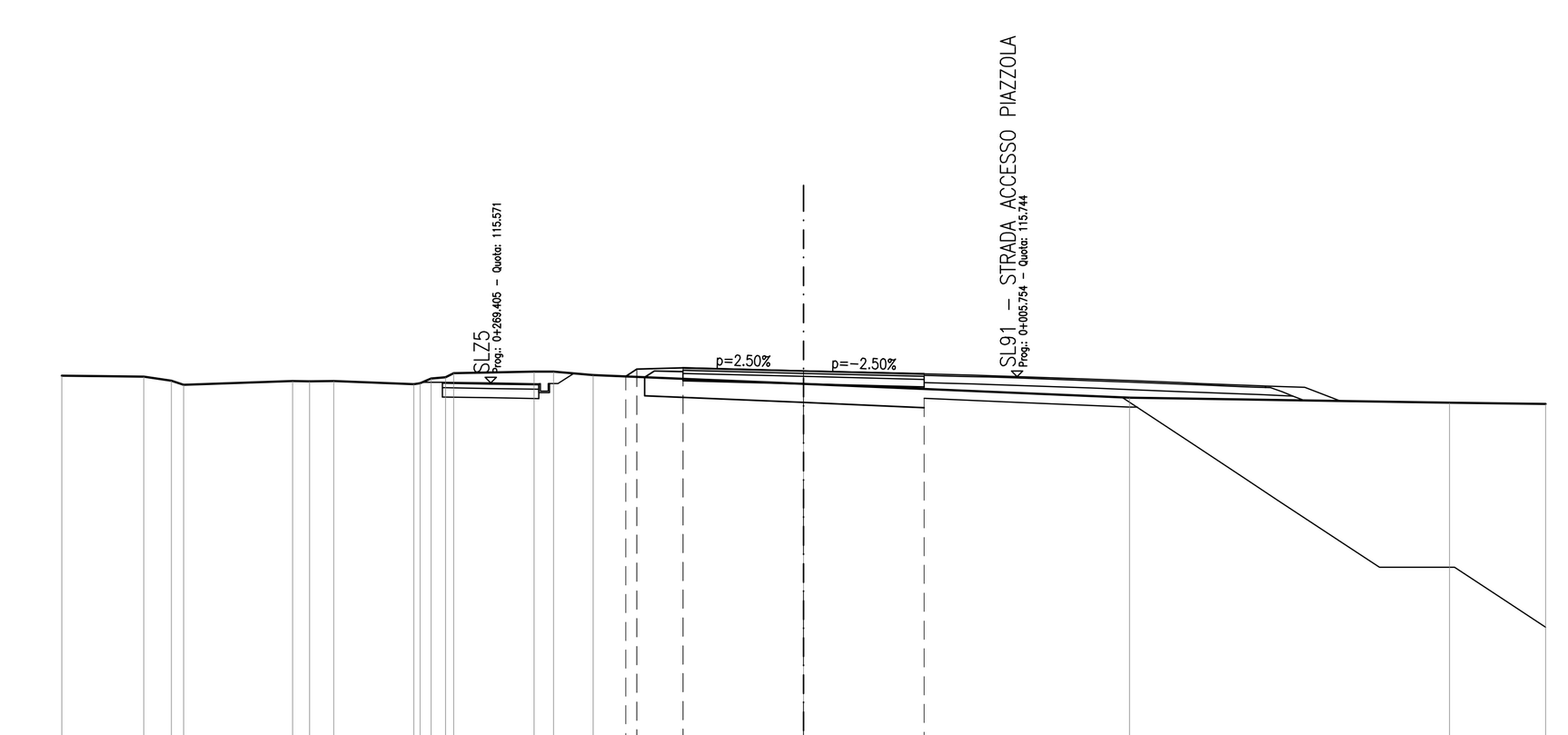

SCALA 1:200

Q. R. 105.000

QUOTE PROGETTO STRATO SUP.	115.74 115.94 115.98 115.90 115.81
QUOTE TERRENO	115.77 115.74 115.63 115.52 115.62 115.61 115.62 115.54 115.69 115.84 115.88 115.88 115.78 115.54 115.17 115.04 115.01
DISTANZE PARZIALI STRATO SUP.	1.25 3.25 3.25
DISTANZE PROGETTO STRATO SUP.	-4.79 -4.50 -3.25 0.00 3.25
TERRENO	2.22 0.74 2.93 0.46 0.66 2.15 0.39 2.16 0.52 1.07 5.68 8.78 8.62 2.59

SEZIONE N° 8
PROGRESSIVA: 0+070.672
QUOTA PROGETTO: 115.947

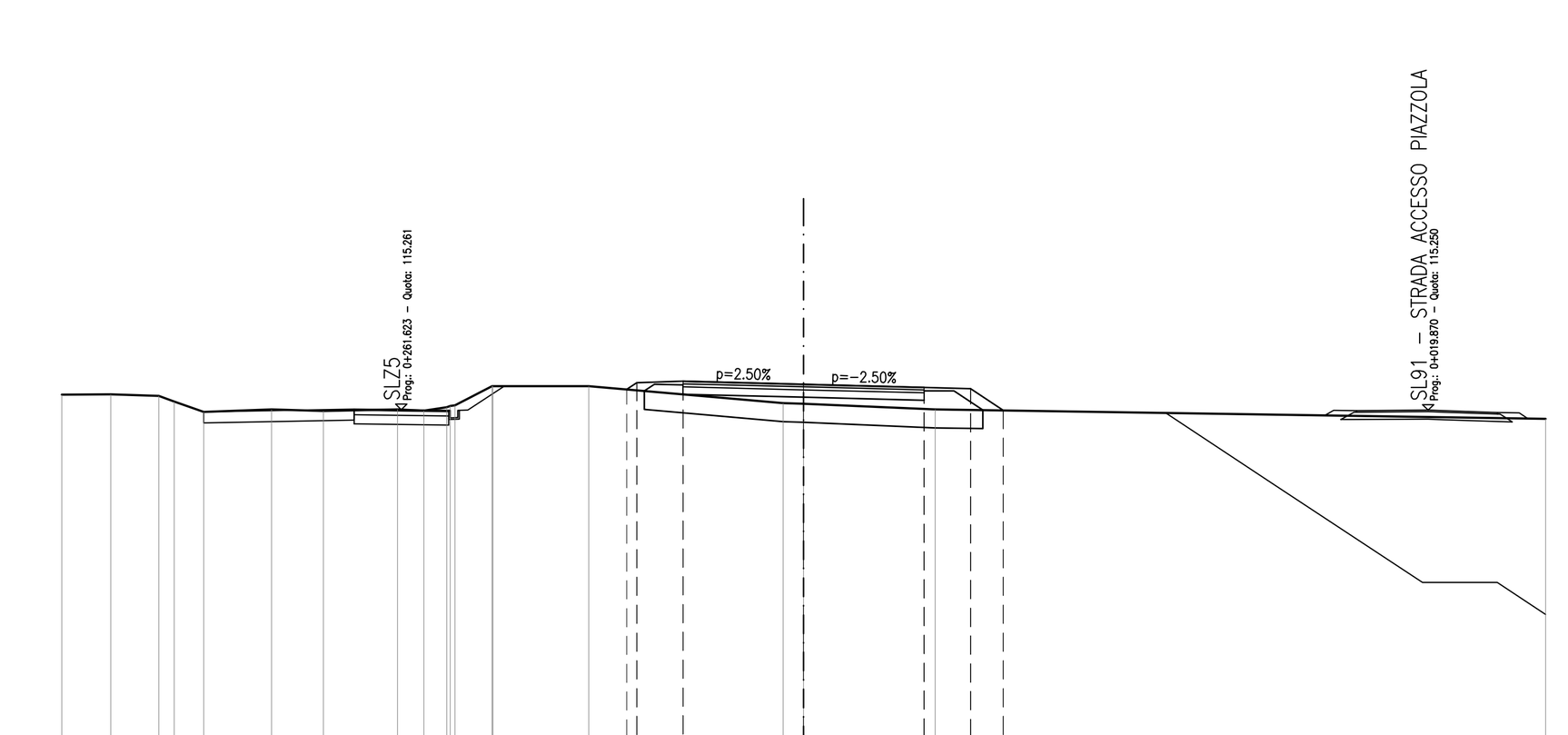

SCALA 1:200

Q. R. 105.000

QUOTE PROGETTO STRATO SUP.	115.81 115.99 116.03 115.95 115.87 115.83 115.24
QUOTE TERRENO	115.66 115.68 115.63 115.48 115.20 115.27 115.23 115.27 115.24 115.33 115.38 115.90 115.90 115.90 115.44 115.42 115.27 115.02
DISTANZE PARZIALI STRATO SUP.	1.25 3.25 3.25 1.25 0.88
DISTANZE PROGETTO STRATO SUP.	-4.77 -4.50 -3.25 0.00 3.25 4.50 5.38
TERRENO	1.33 1.30 0.41 0.80 1.83 1.40 1.99 0.72 0.61 1.00 2.58 5.25 0.55 3.54 16.46

SEZIONE N° 9
PROGRESSIVA: 0+080.000
QUOTA PROGETTO: 116.013

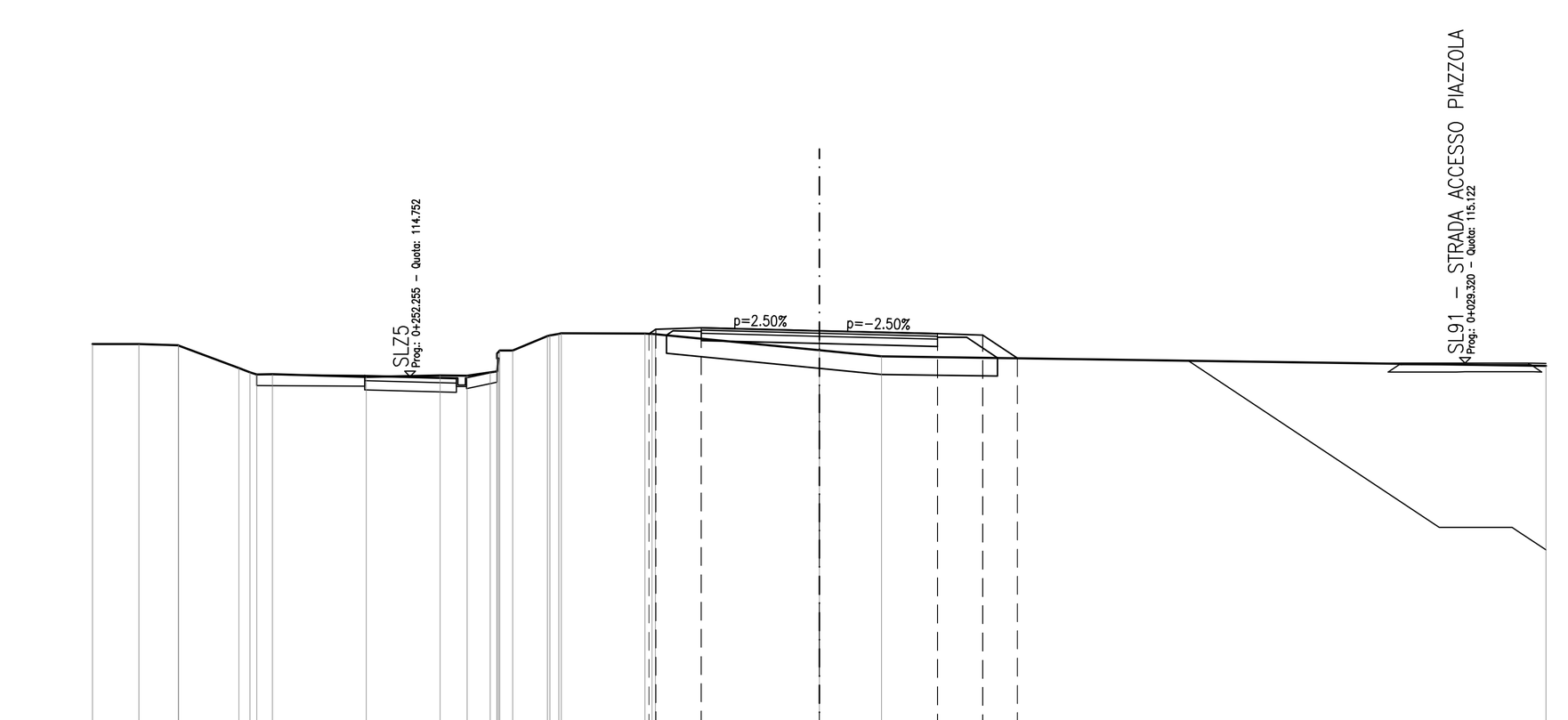

SCALA 1:200

Q. R. 105.000

QUOTE PROGETTO STRATO SUP.	115.93 116.06 116.09 116.01 115.93 115.89 115.26
QUOTE TERRENO	115.64 115.64 115.61 115.61 114.99 114.80 114.82 114.74 114.78 114.78 114.87 115.47 115.87 115.94 115.93 115.92 115.48 115.31 115.05
DISTANZE PARZIALI STRATO SUP.	1.25 3.25 3.25 1.25 0.96
DISTANZE PROGETTO STRATO SUP.	-4.69 -4.50 -3.25 0.00 3.25 4.50 5.46
TERRENO	1.28 1.08 1.66 0.43 2.58 2.04 0.74 0.63 0.96 2.30 4.51 1.71 18.29

SEZIONE N° 10
PROGRESSIVA: 0+099.267
QUOTA PROGETTO: 116.147

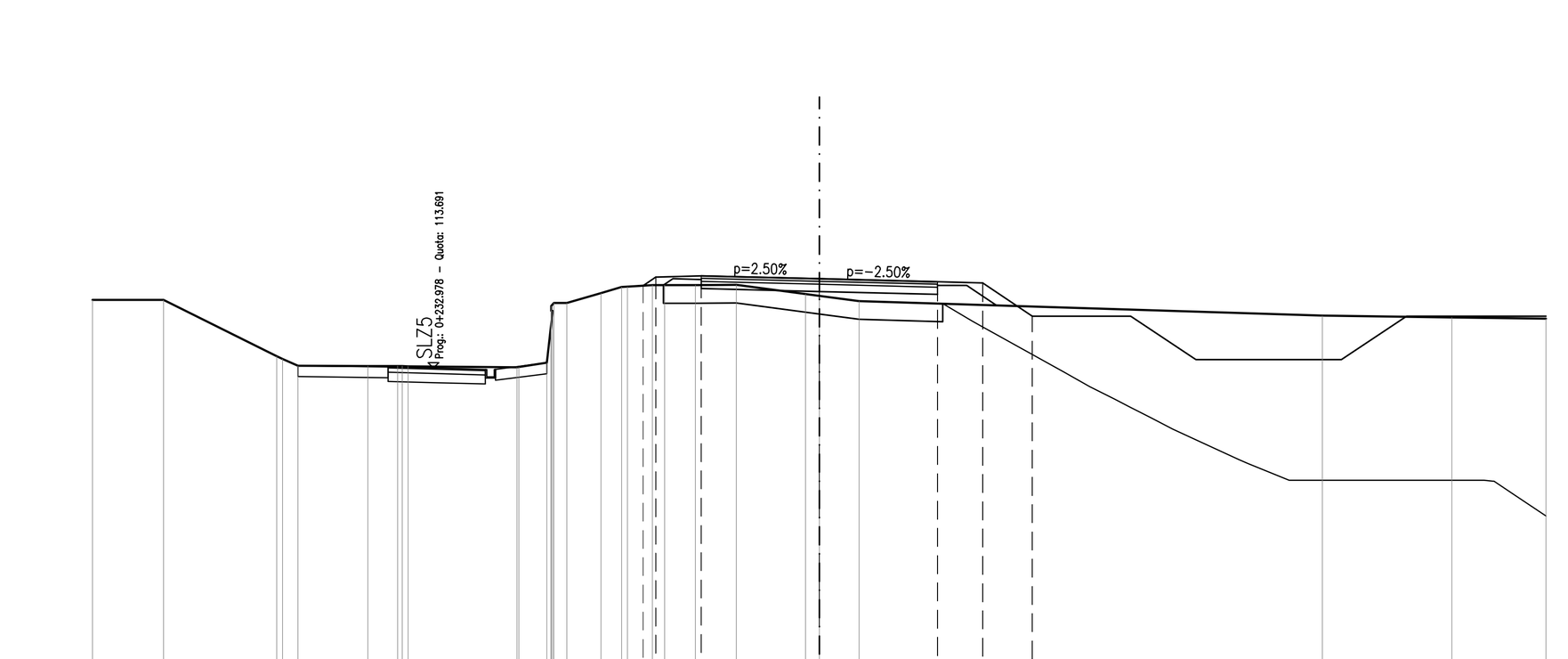

SCALA 1:200

Q. R. 105.000

QUOTE PROGETTO STRATO SUP.	115.96 116.19 116.23 116.15 116.07 116.03 115.12
QUOTE TERRENO	115.57 115.57 114.01 113.76 113.75 113.74 113.74 113.71 113.84 113.48 115.75 115.92 115.97 115.97 115.98 115.98 115.73 115.68 115.53 115.14 115.09 115.05
DISTANZE PARZIALI STRATO SUP.	1.25 3.25 3.25 1.25 1.36
DISTANZE PROGETTO STRATO SUP.	-4.85 -4.50 -3.25 0.00 3.25 4.50 5.86
TERRENO	1.95 3.12 0.43 1.92 0.82 3.00 0.77 0.94 0.56 0.68 0.84 1.13 1.91 0.38 1.09 12.75 3.57 2.59

SEZIONE N° 11
PROGRESSIVA: 0+119.286
QUOTA PROGETTO: 116.288

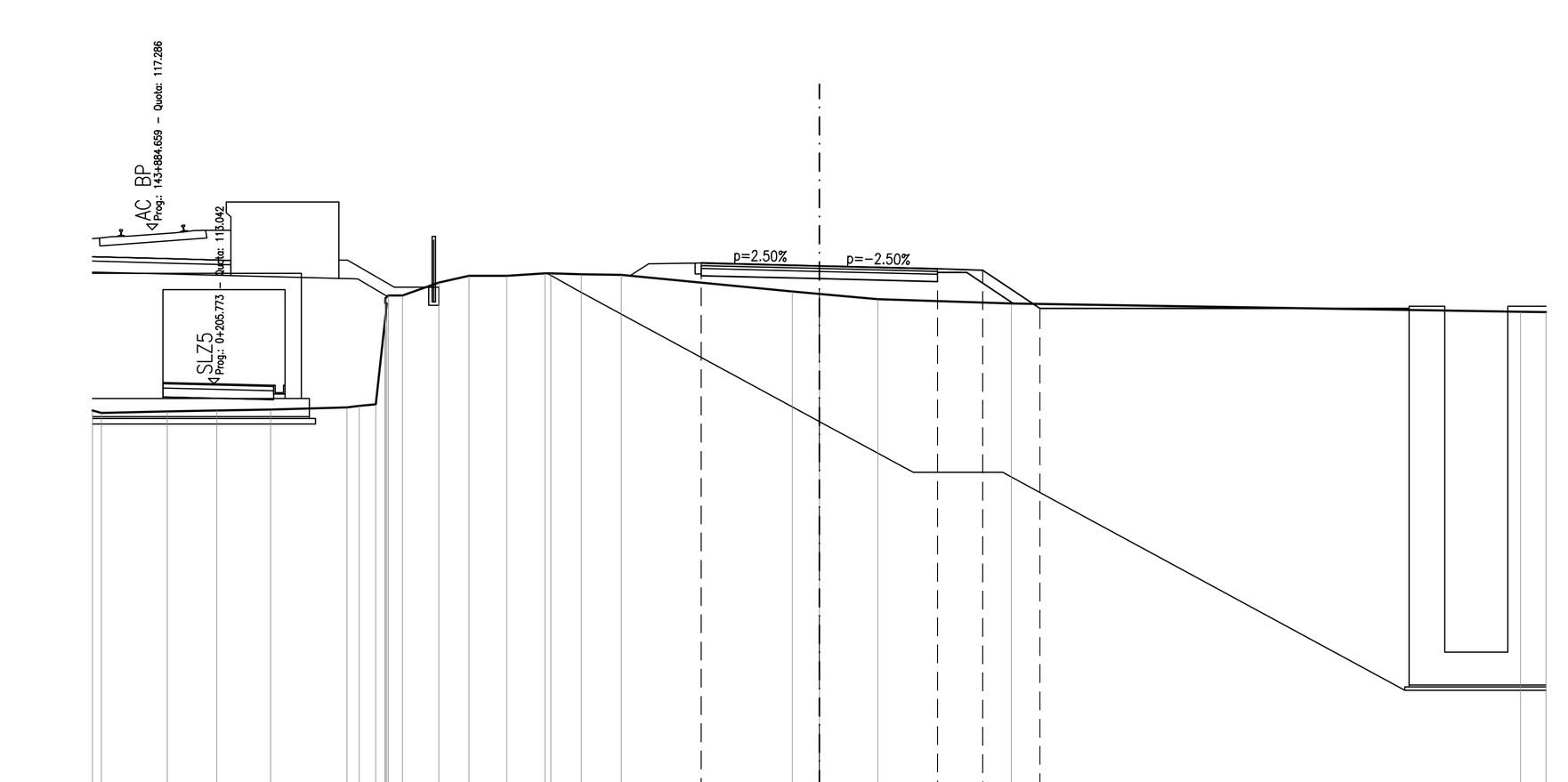

SCALA 1:200

Q. R. 101.000

QUOTE PROGETTO STRATO SUP.	116.37 116.29 116.21 116.17 115.12
QUOTE TERRENO	112.31 112.24 112.28 112.31 112.33 112.40 112.48 115.47 115.83 116.01 116.08 116.08 116.06 116.04 115.58 115.52 115.37 115.25 115.03 115.02
DISTANZE PARZIALI STRATO SUP.	3.25 3.25 1.25 1.57
DISTANZE PROGETTO STRATO SUP.	-3.25 0.00 3.25 4.50 6.07
TERRENO	1.81 1.36 1.48 2.10 0.45 0.39 1.00 0.83 1.05 1.05 0.84 1.10 4.71 0.74 1.61 3.67 14.01 0.71

SEZIONE N° 12
PROGRESSIVA: 0+139.306
QUOTA PROGETTO: 116.428

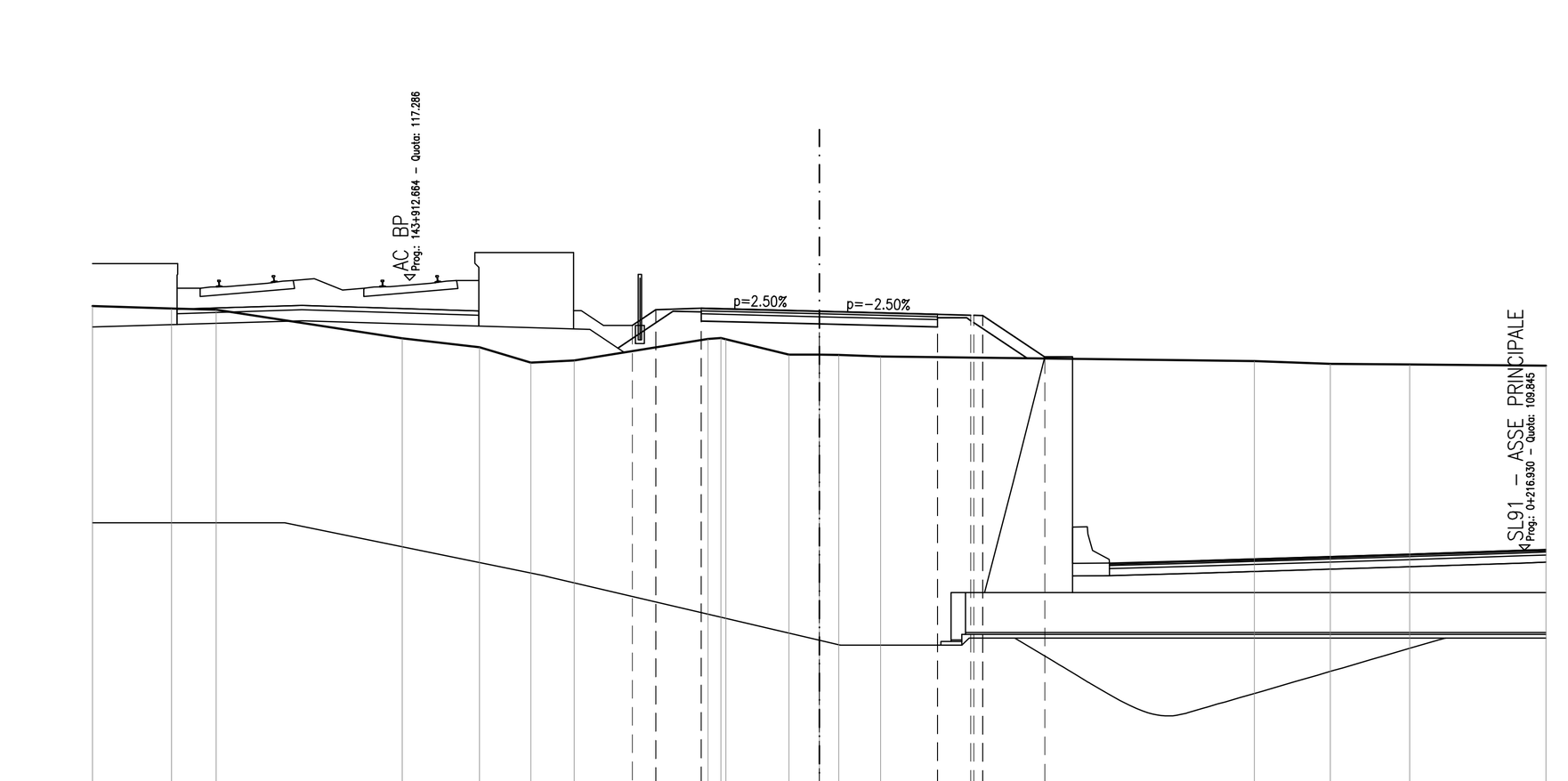

SCALA 1:200

Q. R. 102.000

QUOTE PROGETTO STRATO SUP.	116.04 116.47 116.51 116.43 116.35 116.32 116.31 115.17
QUOTE TERRENO	116.57 116.50 116.47 115.68 115.44 115.01 115.07 115.67 115.65 115.24 115.23 115.23 115.18 115.05 114.98 114.96 114.93
DISTANZE PARZIALI STRATO SUP.	0.65 1.25 3.25 3.25 0.92 1.71
DISTANZE PROGETTO STRATO SUP.	-5.15 -4.50 -3.25 0.00 3.25 4.17 4.50 6.21
TERRENO	2.18 1.23 5.12 2.12 1.42 1.19 3.68 1.74 0.83 0.53 1.15 10.29 2.09 2.18 3.76

SEZIONE N° 13
PROGRESSIVA: 0+154.042
QUOTA PROGETTO: 116.433

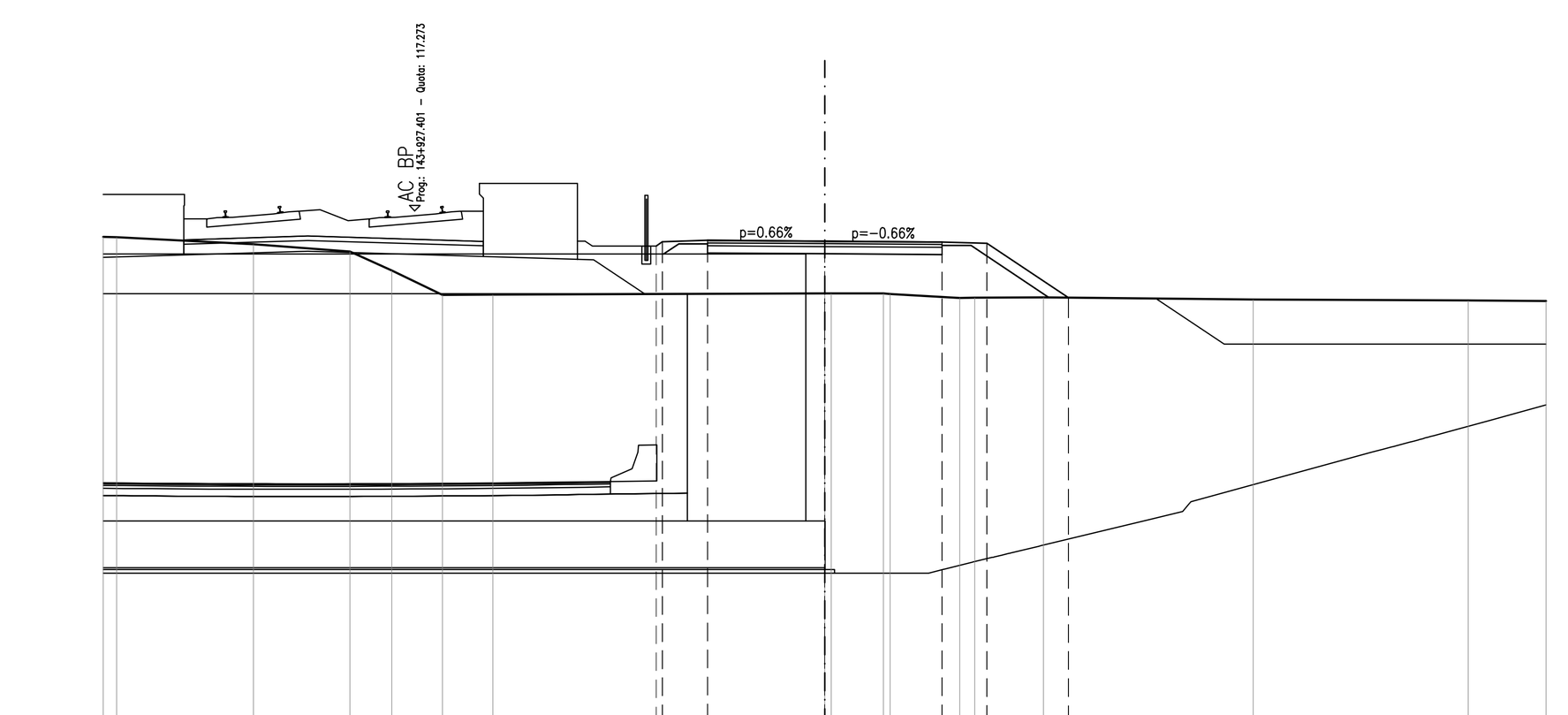

SCALA 1:200

Q. R. 103.000

QUOTE PROGETTO STRATO SUP.	116.30 116.42 116.45 116.43 116.41 116.37 114.87
QUOTE TERRENO	116.55 116.54 116.35 116.15 115.62 114.95 114.95 114.99 114.99 114.98 114.97 114.86 114.87 114.87 114.81 114.79 114.77
DISTANZE PARZIALI STRATO SUP.	1.25 3.25 3.25 1.25 2.26
DISTANZE PROGETTO STRATO SUP.	-4.68 -4.50 -3.25 0.00 3.25 4.50 6.76
TERRENO	3.79 2.68 1.16 1.41 1.40 9.20 1.45 1.93 0.41 1.91 5.82 5.96 2.16

SEZIONE N° 14
PROGRESSIVA: 0+159.368
QUOTA PROGETTO: 116.350

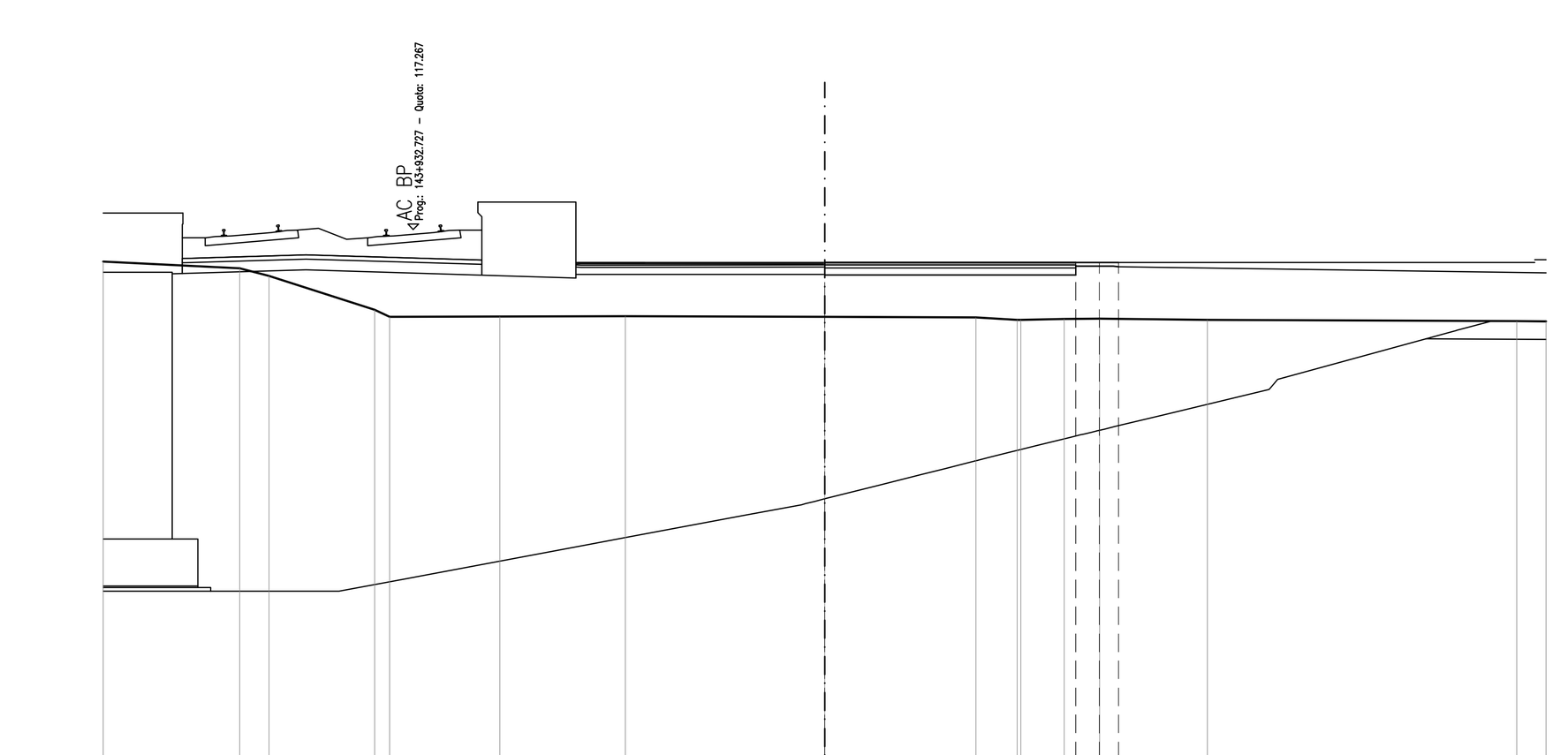

SCALA 1:200

Q. R. 102.000

QUOTE PROGETTO STRATO SUP.	116.35 116.35 116.35 116.35
QUOTE TERRENO	116.38 116.19 115.98 115.04 114.84 114.85 114.86 114.84 114.82 114.76 114.76 114.79 114.76 114.72 114.72
DISTANZE PARZIALI STRATO SUP.	6.96 0.65 0.54
DISTANZE PROGETTO STRATO SUP.	0.00 6.96 7.61 8.15
TERRENO	3.79 0.80 2.93 0.41 3.06 3.48 5.53 4.20 1.14 1.20 0.98 2.99 8.57 0.82

DISEGNI DI RIFERIMENTO

DESCRIZIONE	CODICE
– FA51 – FABBRICATO SSE SONA – PK 143+974 – ELENCO ELABORATI DI RIFERIMENTO	IN0R11EE2LSFA5100001

NOTE GENERALI

- TUTTE LE MISURE ESPRESSE SONO IN METRI, SALVO OVE DIVERSAMENTE INDICATO
- TUTTE LE QUOTE ALTIMETRICHE SONO ESPRESSE IN METRI s.l.m.
- TUTTE LE PROGRESSIVE SONO ESPRESSE IN CHILOMETRI
- Q.R. = QUOTA DI RIFERIMENTO

COMMITTENTE: RFI RETE FERROVIARIA ITALIANA – GRUPPO FERROVIE DELLO STATO

ALTA SORVEGLIANZA: ITALFERR – GRUPPO FERROVIE DELLO STATO

GENERAL CONTRACTOR: Cepav due – Consorzio ENI per l' Alta Velocità

INFRASTRUTTURE FERROVIARIE STRATEGICHE DEFINITE DALLA LEGGE OBIETTIVO N. 443/01

LINEA A.V. /A.C. TORINO - VENEZIA Tratta MILANO - VERONA
Lotto funzionale Brescia-Verona
PROGETTO ESECUTIVO

FA51 - FABBRICATO SSE SONA - PK 143+974
STRADA DI ACCESSO AL PIAZZALE
SEZIONI TRASVERSALI

GENERAL CONTRACTOR	DIRETTORE LAVORI	SCALA :
Consorzio Cepav due		1:200
Data:	Data:	

COMMESSA	LOTTO	FASE	ENTE	TIPO DOC.	OPERA/DISCIPLINA	PROGR.	REV.
IN0R	11	E	E2	W9	FA5107	001	A

PROGETTAZIONE

Rev.	Descrizione	Redatto	Data	Verificato	Data	Progettista Integratore	Data
A	EMISSIONE	Rocca	31/08/23	Aiello	31/08/23	Laffranchi	31/08/23
B							
C							

IL PROGETTISTA – Data: 31/08/2023

CIG. 751447334A

File: IN0R11EE2W9FA5107001A_10.dwg

Progetto cofinanziato dalla Unione Europea

CUP: F81H91000000008

Scala di plot: 1: