SCHEMA SCAVI STAZIONE TERNA
scala 1:500

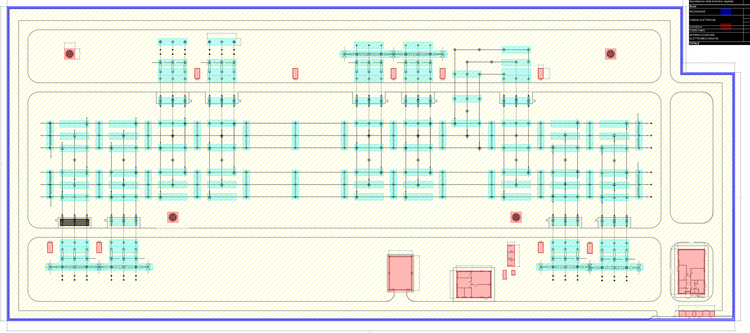

SCAVI TERNA					
Materiale	Peso specif.	Lunghezza (m)	Profondità/altezza (m)(m)	Volume (mc)	
Materiale vegetale di terreno vegetale		44.000,0	0,30	13.200	13.200,0
Rilevato		0,0	0,00	0,0	0,0
Fondazione		400,0	1,00	400,0	1.600,0
Cassonetto		1.000,0	0,50	500,0	500,0
CAMPO ELETTRICO		1.000,0	1,00	1.000,0	1.000,0
CAMPO MAGNETICO		1.000,0	1,00	1.000,0	1.000,0
CAVI TERNA		1.000,0	1,00	1.000,0	1.000,0
CAVI FIBRA OTTICA		1.000,0	1,00	1.000,0	1.000,0
CAVI FIBRA OTTICA/CAMPO ELETTRICO/CAMPO MAGNETICO		1.000,0	1,00	1.000,0	1.000,0
TOTALE					19.300,0

SCHEMA SCAVI RACCORDI AEREI
scala 1:2000 - 1:200

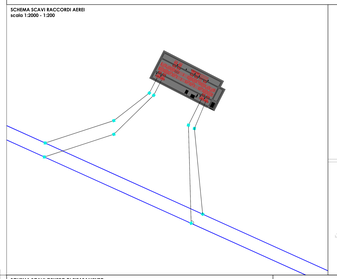

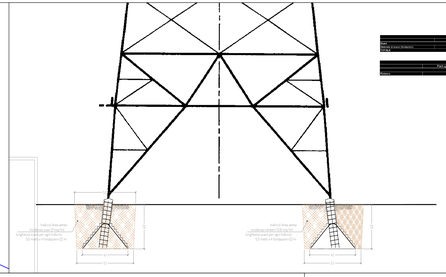

SCAVI RACCORDI AEREI					
Materiale	Peso specif.	Lunghezza (m)	Larghezza (m)	Profondità/altezza (m)(m)	Volume (mc)
Terreno di scavo fondazione		16	0,00	0,00	0,00
TOTALE					0,00

SCAVI RACCORDI AEREI					
Materiale	Peso specif.	Lunghezza (m)	Larghezza (m)	Profondità/altezza (m)(m)	Volume (mc)
Rilevato		16	20,00	1,00	320,00
TOTALE					320,00

SCHEMA SCAVI GRUPPO DI RIFASAMENTO
scala 1:200 - 1:100

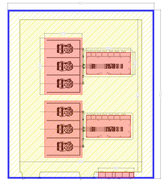

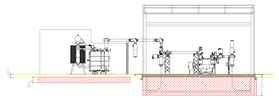

SCAVI GRUPPO DI RIFASAMENTO					
Materiale	Peso specif.	Lunghezza (m)	Larghezza (m)	Profondità/altezza (m)(m)	Volume (mc)
Materiale vegetale di terreno vegetale		2.800,00		0,30	840
Rilevato		0,00		0,00	0,00
Fondazione		400,0	1,00	1,00	400,0
Cassonetto		1.000,0	0,50	0,50	250,0
SCAVI CAMPO MAGNETICO	2,00	1.000,0	10,00	1,00	20.000,0
TOTALE	2,00	5.200,0	11,50	2,80	21.490,0

Firmato digitalmente da:
FRANCESCO DOLZANI
O=Regione Friuli Venezia Giulia

TIPICO DELLA BUCA GIUNTI DI TRANSIZIONE TRA CAVIDOTTO MARINO E TERRESTRE
scala 1:50

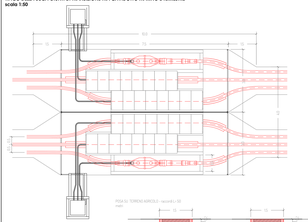

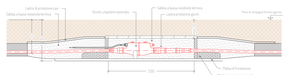

SEGMENTO BUCA GIUNTI (NUOVI APPROCCIO CAVO MARINO)				
Tratto	Lunghezza (m)	Larghezza (m)	Profondità/altezza (m)(m)	Volume (mc)
Tratto segmento - giunto	10,0	1,10	1,10	12,1
Tratto segmento - cassetta giunzione	10,0	1,10	1,10	12,1
Tratto segmento -	10,0	1,10	1,10	12,1
Tratto accessi laterali sopraccitati	30,0	1,00 (larg. media)	0,50	15,0
Tratto accessi centrale	10,0	1,00	0,50	5,0
Tratto scavi di pertinenza	10,0	1,00	0,50	5,0
Totale Mare				61,4

RIPRISTINO VASCA (NUOVI APPROCCIO CAVO MARINO)				
Tratto	Lunghezza (m)	Larghezza (m)	Profondità/altezza (m)(m)	Volume (mc)
Tratto accessi laterali sopraccitati	30,0	1,00 (larg. media)	0,50	15,0
Tratto accessi centrale	10,0	1,00	0,50	5,0
Tratto scavi di pertinenza	10,0	1,00	0,50	5,0
Totale Mare				25,0

SCHEMA SCAVI
scala 1:50

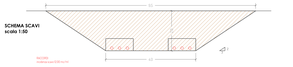

SCHEMA RINTERRI
scala 1:50

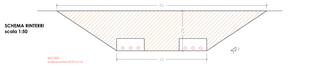

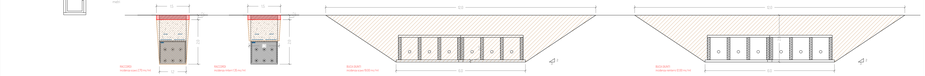

TIPICO DELLA VASCA GIUNTI INTERMEDIA CON BYPASS DELLA SINGOLA TERNA
scala 1:50

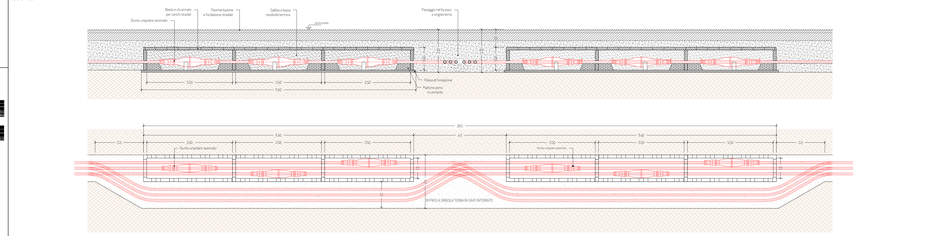

SEZIONE DELLA VASCA GIUNTI INTERMEDIA CON BYPASS DELLA SINGOLA TERNA
scala 1:20

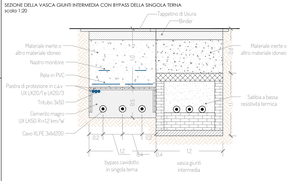

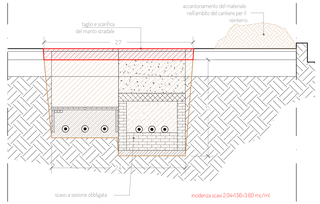

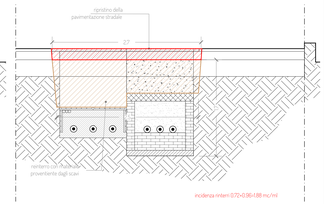

SCAVI GIUNTI INTERMEDIA (NUOVI APPROCCIO CAVO MARINO)					
Materiale	Peso specif.	Lunghezza (m)	Larghezza (m)	Profondità/altezza (m)(m)	Volume (mc)
Scavo MARE A Stazione Collettore		2,4	16,8	2,4	96,8
Rinterro		2,4	16,8	2,4	96,8
Rinterro con materiale proveniente dagli scavi		2,4	16,8	1,0	40,3
Scavo condotte in singola terna		2,4	16,8	1,0	40,3

RIPRISTINO VASCA (NUOVI APPROCCIO CAVO MARINO)					
Materiale	Peso specif.	Lunghezza (m)	Larghezza (m)	Profondità/altezza (m)(m)	Volume (mc)
Rinterro con materiale proveniente dagli scavi		2,4	16,8	1,0	40,3
Rinterro con materiale di cava		2,4	16,8	1,0	40,3
Totale Rinterro					1.614,1

TIPICO DELLA SEZIONE DI POSA SU SEDE STRADALE
scala 1:20

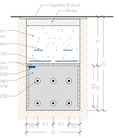

SEZIONE A SINGOLA TERNA (CAVO A TERNA)				
	Lunghezza (m)	Larghezza (m)	Profondità/altezza (m)(m)	Volume (mc)
Rilevato	20,00	1,00	1,00	0,87 (1)
Tratto di scavo	20,00	1,00 (larg. media)	1,00	20,00 (2)
SEZIONE A SINGOLA TERNA (CAVO A TERNA)				
	Lunghezza (m)	Larghezza (m)	Profondità/altezza (m)(m)	Volume (mc)
Materiale di scavo	2,0 x 2	0,50	0,5 (profondità media)	20,0
SEZIONE A SINGOLA TERNA (CAVO A TERNA)				
	Lunghezza (m)	Larghezza (m)	Profondità/altezza (m)(m)	Volume (mc)
Rinterro con materiale proveniente dagli scavi	20,00	1,00 (larg. media)	1,00	20,00 (4)

SCHEMA SCAVI POSA SU SEDE STRADALE
scala 1:20

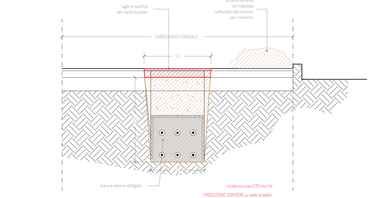

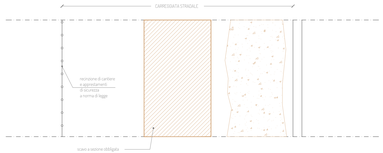

SCHEMA RINTERRI POSA SU SEDE STRADALE
scala 1:20

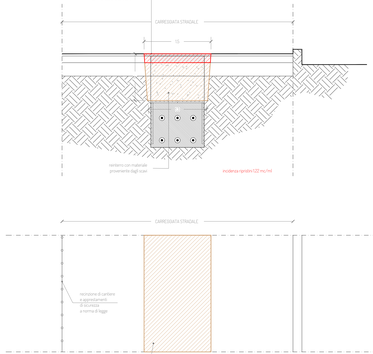

Firmato digitalmente da:
Pacciapelo Fabio
Firmato il 19/03/2024 17:43
Serial#: 5e4b5d8
Emesso da Actalis Qualified Electronic Signature CA
Valido dal 05/03/2024 al 05/03/2026
InfoCamere Qualified Electronic Signature CA

barium bay
PROGETTI PER ENERGIA RINNOVABILE

GALILEO

PROGETTO PER LA REALIZZAZIONE DI UN IMPIANTO PER LA PRODUZIONE DI ENERGIA MEDIANTE LO SFRUTTAMENTO DEL VENTO NEL MARE ADRIATICO MERIDIONALE - BARIUM BAY
74 WTG – 1.110 MW

PROGETTO DEFINITIVO - SIA

Progettazione e SIA

GEOWYND · Aventa · ESE · SOCOTEC · SOLMEA

Indagini ambientali e studi specialistici

GeoNeMa · ENSU · BioPhilia · RIFA · ASCO

Studio misure di mitigazione e compensazione

Fidelio · LEGAMBIENTE

supervisione scientifica

1 ELABORATI GENERALI

8.1.5.2 **Piano preliminare utilizzo materiali da scavo - area ORDINORE - Grafico esplicativo**

Scala **1:50 - 1:20**

REV.	DATA	DESCRIZIONE
00	06/23	1ª emissione
01	03/24	revisione/emissione