













# LEGENDA

 Binario : Esistente	 Opere : Demolito nella fase attuale
 Demolito	 Costruito definitivo nella fase attuale
 Costruito definitivo nella fase attuale	 Costruito nelle fasi precedenti
 Costruito provvisorio nella fase attuale	 Demolito nella fase attuale
 Costruito definitivo nelle fasi precedenti	 Contruito nella fase attuale
 Binari di circolazione	 Contruito nelle fasi precedenti

COMMITTENTE:



ALTA SORVEGLIANZA:



GENERAL CONTRACTOR:



## INFRASTRUTTURE FERROVIARIE STRATEGICHE DEFINITE DALLA LEGGE OBIETTIVO N. 443/01

### PROGETTO ESECUTIVO

#### LINEA AV/AC VERONA - PADOVA SUB TRATTA VERONA - VICENZA

#### LOTTO FUNZIONALE II: ATTRAVERSAMENTO DI VICENZA



OPERE IN VARIANTE AI SENSI DELL'ART. 169 C. 3 e 5 del D.LGS. 163/2006 - Racc.1

IF-INFRASTRUTTURA


FASI REALIZZATIVE


FASE 2.a

SEZIONI TRASVERSALI

GENERAL CONTRACTOR		DIRETTORE LAVORI	SCALA : 1 : 200
 IL PROGETTISTA INTEGRATORE Franco Persio Bocchetto iscritto all'Ordine degli Ingegneri della Provincia di Roma al n. 8987 - Sez. A settore Civile e Ambientale	CONSORZIO IRICAV DUE Il Direttore Ing. Paolo Carmona  Data: 15/12/2023	Data: 15/12/2023	

COMMESSA	LOTTO	FASE	ENTE	TIPO DOC.	OPERA/DISCIPLINA	PROGR.	REV.
IN2L	20	Y	I2	W9	IF0000	501	A

	VISTO CONSORZIO IRICAVDUE	
	Firma	Data
	gg/mm/aaaa	

Progettazione:								
Rev.	Descrizione	Redatto	Data	Verificato	Data	Approvato	Data	Autorizzato
A	Prima Emissione	Q.Mecci	15/12/2023	M.Passì	15/12/2023	F.P.Bocchetto	15/12/2023	Ing. F.Momoni
								 Data: 15/12/2023

File: IN2L-20-Y-I2-W9-IF00-00-501-A01.DWG	CUP: J41E91000000009	n. Elab.:
	CIG: 991961446E	























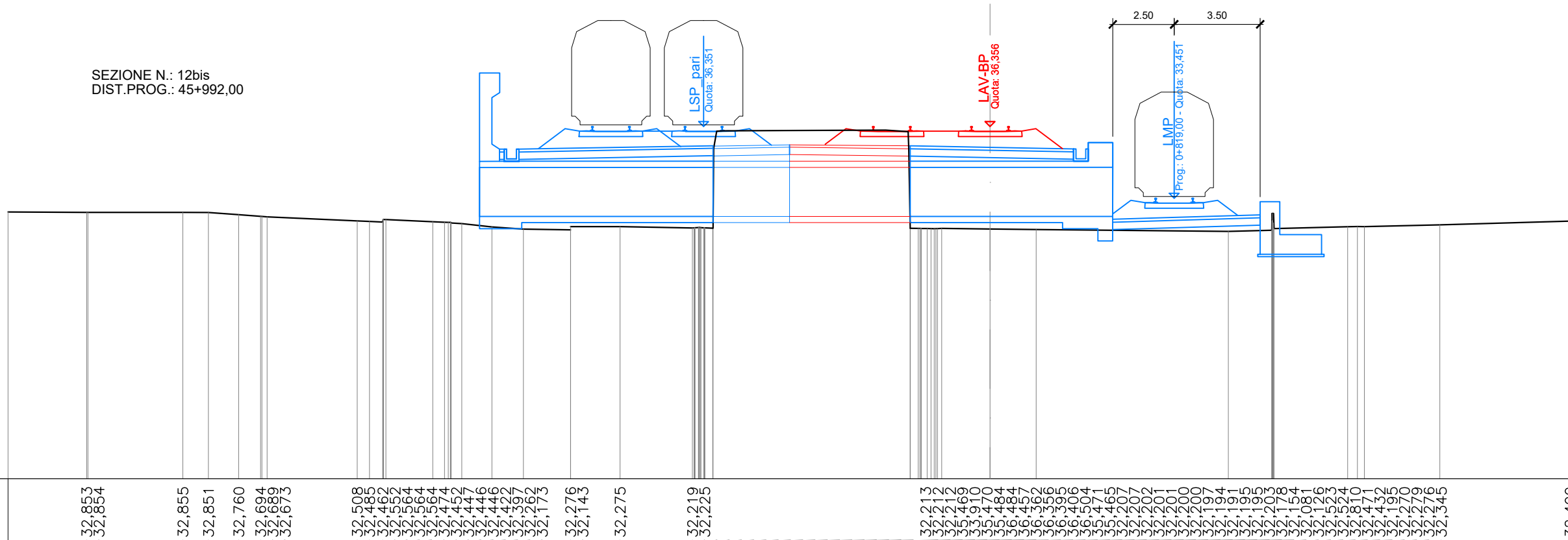




SEZIONE N.: 12bis  
DIST.PROG.: 45+992,00

SCALA 1:200

QT.RIF. 22,000



QUOTE TERRENO	32,853 32,854	32,855	32,851	32,760	32,694 32,699 32,673	32,508 32,485 32,462 32,452 32,464 32,474 32,447 32,446 32,446 32,427 32,427 32,262 32,173	32,276 32,143	32,275	32,219 32,225	32,212 32,212 32,469 32,910 32,484 32,484 32,457 32,662 32,595 32,506 32,404 32,465 32,207 32,202 32,201 32,200 32,200 32,197 32,194 32,191 32,195 32,207 32,204 32,154 32,163 32,224 32,524 32,810 32,471 32,470 32,279 32,345	32,499 32,197 32,170											
DIST.PARZIALI TERRENO	3,863	1,044	1,233	0,892	3,671	0,501 0,537	1,912	1,225	1,283	1,922	2,016	2,948		1,967	1,879	7,829	1,770	2,998	3,073	5,298	3,078	
QUOTE PROGETTO											35,230			35,119	35,081		34,930 34,930 35,430					
DIST.PARZIALI PROGETTO											5,814			2,000	3,750		0,600					
SUPCOMP											-35,530			-35,419	-35,381							

























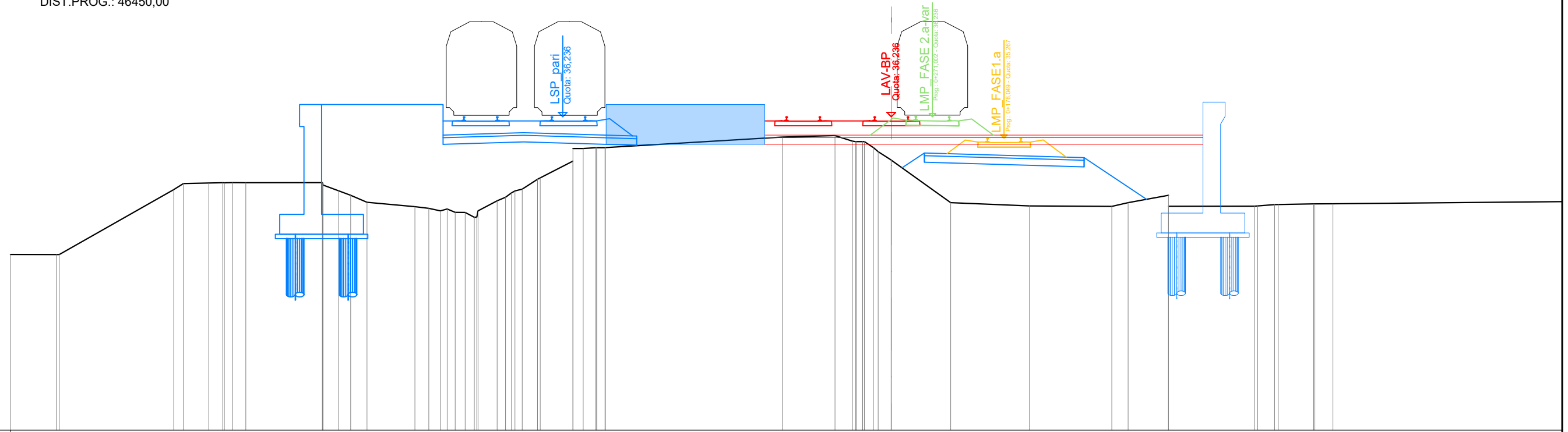




SEZIONE N.: 25  
 DIST.PROG.: 46450,00

SCALA 1:200

QT.RIF. 22,000



QUOTE TERRENO	29,976 29,976	32,926 33,204	33,227 33,241 33,253 33,266 33,240	33,245 33,170 33,138 32,871 32,668 32,353	32,152 32,077 31,963 31,845 31,805 31,899 31,678 31,962 32,418 32,579 32,780 32,807 32,817 32,798 32,458 34,796 34,721 34,832 34,882 34,835 34,835	35,314	35,381 35,128 35,109 35,109 35,109 34,835 34,657 34,565 32,536	32,188	32,166 32,332	32,169 32,671	32,173 32,184 32,246 32,249	32,281 32,283	14,706						
DIST.PARZIALI TERRENO	5,201	1,152 0,633 0,598	3,474	0,720 0,546 0,741	2,177	0,631 0,525	0,872 0,697 1,489	0,576	8,043	2,384	0,793 0,585	2,695	3,575	3,740	0,742 1,834	3,905	0,768 1,609 0,821	14,706	
QUOTE PROGETTO				35,046		35,046		35,046	35,046 34,984	35,094	35,034	35,025 34,984		35,025					
DIST.PARZIALI PROGETTO						5,500	7,087	7,500		3,660	2,000	1,580	6,220						
SUPCOMP									-35,284	-35,394	-35,334	-35,284							





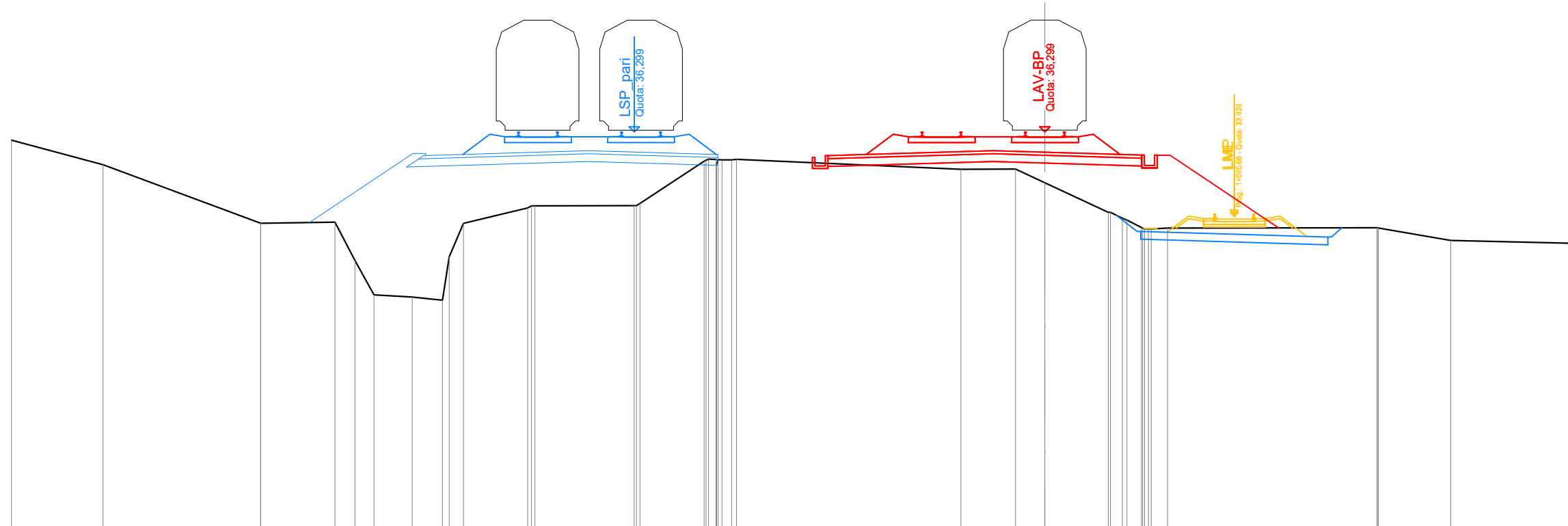




SEZIONE N.: 30  
 DIST.PROG.: 46580,00

SCALA 1:200

QT.RIF. 21,000



QUOTE TERRENO	35,031	32,766 32,766 32,766	32,810 31,330 29,998	29,915 29,791 31,474 32,765	33,359 33,442 33,440	33,450 33,451 33,534	35,168 35,203 35,248 35,231 35,037 35,226 35,220 35,221	34,856	34,865	34,335	33,190 33,191 32,800 32,902 32,577 32,548 32,548 32,549 32,581	32,593 32,590 32,584	32,104	31,995
DIST.PARZIALI TERRENO	6,103	2,873	0,773 0,738 1,482	1,167 0,548 2,484	3,844	2,481	8,688	2,110	1,137	2,454	0,562 0,634	8,102	2,806	4,731
QUOTE PROGETTO							34,964	35,156	35,096		34,983 34,903 35,403			
DIST.PARZIALI PROGETTO							6,398	2,000	3,750	0,600				
SUPCOMP								-35,456	-35,396					









