



**REGIONE SARDEGNA
COMUNE DI NORAGUGUME**

Provincia Di Nuoro



Titolo del Progetto

PROGETTO DEFINITIVO

PROGETTO PER LA REALIZZAZIONE DI UN IMPIANTO AGRIVOLTAICO CON SISTEMA INNOVATIVO DI CUI ALLE LINEE GUIDA DEL M.A.S.E.
IMPIANTO DENOMINATO "GREEN AND BLUE SA PALA E SU CHERCU"
POTENZA DI 120 130.500 kW
IN LOCALITÀ "SA PALA E SU CHERCU" NEL COMUNE DI NORAGUGUME

Identificativo Documento

REL_B_TC_007

ID Progetto	GBSPC	Tipologia	R	Formato	A4	Disciplina	AMB
-------------	-------	-----------	---	---------	----	------------	-----

Titolo

RELAZIONE RISPETTO REQUISITI MITE

FILE: REL_B_TC_007 .pdf

IL PROGETTISTA

Arch. Andrea Casula



GRUPPO DI PROGETTAZIONE

Arch. Andrea Casula
Geom. Fernando Porcu
Dott. in Arch. J. Alessia Manunza
Geom. Vanessa Porcu
Dott. Agronomo Giuseppe Vacca
Archeologo Marco Cabras
Geol. Marta Camba
Ing. Antonio Dedoni

COMMITTENTE

DREN SOLARE 14 SRL

Rev.	Data Revisione	Descrizione Revisione	Redatto	Controllato	Approvato
Rev.	Febbraio 2024	Prima Emissione	Blue Island Energy	Dren Solare 14 Srl	Dren Solare 14 Srl

PROCEDURA

Valutazione di Impatto Ambientale ai sensi dell'art.23 del D.Lgs.152/2006

BLUE ISLAND ENERGY SAS
Via S.Mele, N 12 - 09170 Oristano
tel&fax(+39) 0783 211692-3932619836
email: blueislandsas@gmail.com

NOTA LEGALE: Il presente documento non può tassativamente essere diffuso o copiato su qualsiasi formato e tramite qualsiasi mezzo senza preventiva autorizzazione formale da parte di Blue Island Energy SaS



Provincia Nuoro

COMUNE DI NORAGUGUME

*PROGETTO PER LA REALIZZAZIONE DI UN IMPIANTO
AGRIVOLTAICO CON SISTEMA INNOVATIVO DI CUI ALLE LINEE
GUIDA DEL M.A.S.E*

DENOMINATO "GREEN AND BLUE SA PALA E SU CHERCU"

*DELLA POTENZA DI **120 130.500 kW***

*IN LOCALITÀ "SA PALA 'E SU CHERCU" NEL COMUNE DI
NORAGUGUME*

RELAZIONE DI RISPONDENZA DEI REQUISITI DELL'IMPIANTO ALLA "LINEE GUIDA" MITE

INDICE

1	PREMESSA	3
2	CARATTERISTICHE E REQUISITI DEGLI IMPIANTI AGRIVOLTAICI	3
3	IL REQUISITO A: "L'IMPIANTO RIENTRA NELLA DEFINIZIONE DI "AGRIVOLTAICO" (CFR. LINEE GUIDA, CAPITOLO 2, PARAGRAFO 2.3, PAG. 20 SS)	5
4	VERIFICA DEL RISPETTO DEI REQUISITI A.1 E A 2. NEL PROGETTO	5
5	IL REQUISITO B: "IL SISTEMA AGRIVOLTAICO È ESERCITO, NEL CORSO DELLA VITA TECNICA DELL'IMPIANTO, IN MANIERA DA GARANTIRE LA PRODUZIONE SINERGICA DI ENERGIA ELETTRICA E PRODOTTI AGRICOLI" (CFR. LINEE GUIDA, CAPITOLO 2, PARAGRAFO 2.3, PAG. 20 SS):	6
6	VERIFICA DEL RISPETTO DEL REQUISITO B1 NELL PROGETTO: CONTINUITÀ DELL'ATTIVITÀ AGRICOLA.....	7
7	VERIFICA DEL RISPETTO REQUISITO B2 NEL PROGETTO: PRODUCIBILITÀ ELETTRICA MINIMA.....	8
8	IL REQUISITO C: "L'IMPIANTO AGRIVOLTAICO ADOTTA SOLUZIONI INTEGRATE INNOVATIVE CON MODULI ELEVATI DA TERRA" (CFR. LINEE GUIDA, CAPITOLO 2, PARAGRAFO 2.5, PAGG. 23 SS):.....	10
9	IL REQUISITO D: "MONITORAGGIO DEL RISPARMIO IDRICO E MONITORAGGIO DELLA CONTINUITÀ DELL'ATTIVITÀ AGRICOLA" (CFR. LINEE GUIDA, CAPITOLO 2, PARAGRAFO 2.6, PAGG. 25 SS):	12
9.1	VERIFICA DEI REQUISITI D NEL PROGETTO.....	15
10	CONCLUSIONI	19

1 PREMESSA

Come definito dal decreto legislativo 8 novembre 2021, n. 199 di recepimento della direttiva RED II, l'Italia si pone come obiettivo quello di accelerare il percorso di crescita sostenibile del Paese, al fine di raggiungere gli obiettivi europei al 2030 e al 2050. In tale ambito, risulta di particolare importanza individuare percorsi sostenibili per la realizzazione delle infrastrutture energetiche necessarie, che consentano di coniugare l'esigenza di rispetto dell'ambiente e del territorio con quella di raggiungimento degli obiettivi di decarbonizzazione. Una delle soluzioni emergenti è quella di realizzare impianti c.d. "agrivoltaici", ovvero impianti fotovoltaici che consentano di preservare la continuità delle attività di coltivazione agricola e pastorale sul sito di installazione, garantendo, al contempo, una buona produzione energetica da fonti rinnovabili. Il Ministero Della Transizione Ecologica, nel giugno 2022, ha pubblicato le "Linee Guida in materia di Impianti Agrivoltaici", che al punto 2.2 (pag. 19), riportato di seguito, chiariscono quali sono le caratteristiche minime e i requisiti che un impianto fotovoltaico dovrebbe possedere, sia per essere definito agrivoltaico, sia per ciò che riguarda gli impianti più avanzati, che possono accedere agli incentivi statali e del PNRR:

2 CARATTERISTICHE E REQUISITI DEGLI IMPIANTI AGRIVOLTAICI

REQUISITO A: li sistema è progettato e realizzato in modo da adottare una configurazione spaziale ed opportune scelte tecnologiche, tali da consentire l'integrazione fra attività agricola e produzione elettrica e valorizzare il potenziale produttivo di entrambi i sottosistemi;

REQUISITO B: li sistema agrivoltaico è esercito, nel corso della vita tecnica, in maniera da garantire la produzione sinergica di energia elettrica e prodotti agricoli e non compromettere la continuità dell'attività agricola e pastorale;

REQUISITO C: l'impianto agrivoltaico adotta soluzioni integrate innovative con moduli elevati da terra, volte a ottimizzare le prestazioni del sistema agrivoltaico sia in termini

energetici che agricoli;

REQUISITO D: Il sistema agrivoltaico è dotato di un sistema di monitoraggio che consenta di verificare l'impatto sulle colture, il risparmio idrico, la produttività agricola per le diverse tipologie di colture e la continuità delle attività delle aziende agricole interessate;

REQUISITO E: Il sistema agrivoltaico è dotato di un sistema di monitoraggio che, oltre a rispettare il requisito D, consenta di verificare il recupero della fertilità del suolo, il microclima, la resilienza ai cambiamenti climatici.

Si ritiene dunque che:

- Il rispetto dei requisiti A,B è necessario per definire un impianto fotovoltaico realizzato in area agricola come "agrivoltaico". Per tali impianti dovrebbe inoltre (essere) previsto il rispetto del requisito D.2.
- Il rispetto dei requisiti A, B, C e D è necessario per soddisfare la definizione di "impianto agrivoltaico avanzato" e, in conformità a quanto stabilito dall'articolo 65, comma 1-quater e 1-quinquies, del decreto-legge 24 gennaio 2012, n. 1, classificare l'impianto come meritevole dell'accesso agli incentivi statali a valere sulle tariffe elettriche.
- Il rispetto dei A, B, C, D ed E sono pre-condizione per l'accesso ai contributi del PNRR [...]"

Come in seguito si dimostrerà, l'impianto in progetto oggetto della presente relazione rientra nella definizione di impianto "agrivoltaico avanzato" in quanto soddisfa i requisiti A, B, C e D delle Linee Guida citate.

3 IL REQUISITO A: "L'IMPIANTO RIENTRA NELLA DEFINIZIONE DI "AGRIVOLTAICO" (CFR. LINEE GUIDA, CAPITOLO 2, PARAGRAFO 2.3, PAG. 20 SS)

In base alle Linee Guida, il rispetto del requisito A si deve intendere raggiunto al ricorrere simultaneo di una serie di condizioni costruttive e spaziali. In estrema sintesi, le Linee Guida hanno individuato i seguenti parametri:

"A.1) Superficie minima coltivata: è prevista una superficie minima dedicata alla coltivazione". Si richiede che la superficie destinata all'attività agricola ($S_{agricola}$) sia almeno il 70% della superficie totale del sistema agrivoltaico (S_{tot}), secondo la seguente formula:

$$S_{agricola} \geq 0,7 \times S_{tot}$$

"A.2) Percentuale di superficie complessiva coperta dai moduli (LAOR)".

$$LAOR \leq 40\%$$

Si richiede che il rapporto in percentuale tra la superficie totale di ingombro dell'impianto agrivoltaico (S_{pv}), e la superficie totale occupata dal sistema agrivoltaico (S_{tot}), non sia superiore al 40%, secondo la seguente formula:

4 VERIFICA DEL RISPETTO DEI REQUISITI A.1 E A 2. NEL PROGETTO

Per dimostrare il rispetto dei suddetti parametri, si riportano di seguito le misure delle superfici ricavate dagli elaborati di progetto calcolate in base ai criteri indicati nelle Linee Guida:

Si specifica che l'impianto prevede la coltivazione sia tra le fila dei moduli e negli spazi liberi (Piantumazioni perimetrali) che al di sotto dei moduli (prato a pascolo).

$S_{tot} = 2.404.887$ mq (area proprietà)

$S_{agricola} = 2.056.740$ mq (area recintata) – 35.127 .mq (viabilità+piazzole+cabine) = $2.021.613$ mq

$S_v = 49.55.00$ mq (moduli ftv)

Vengono di seguito calcolati i parametri A1 e A2:

REQUISITO A.1: Stot = 2.404.887 mq

Sagricola = 2.021.613 mq = 84.06% di Stot

≥ 70% - RISPETTATO -

REQUISITO A.2: Stot = 2.404.887 mq

Spv = 497.500mq = 20.68% di Stot. : ≤ 40% - RISPETTATO -

Pertanto, il progetto in esame soddisfa entrambi i requisiti A1 e A2 delle Linee Guida.

5 IL REQUISITO B: "IL SISTEMA AGRIVOLTAICO È ESERCITO, NEL CORSO DELLA VITA TECNICA DELL'IMPIANTO, IN MANIERA DA GARANTIRE LA PRODUZIONE SINERGICA DI ENERGIA ELETTRICA E PRODOTTI AGRICOLI" (CFR. LINEE GUIDA, CAPITOLO 2, PARAGRAFO 2.3, PAG. 20 SS):

Si richiede che nel corso della vita tecnica utile dell'impianto vengano rispettate le condizioni di reale integrazione fra attività agricola e produzione elettrica, valorizzando il potenziale produttivo di entrambi i sottosistemi.

Come specificato nelle Linee Guida:

"In particolare, dovrebbero essere verificate:

- B.1) la continuità dell'attività agricola e pastorale sul terreno oggetto dell'intervento;
- B.2) la producibilità elettrica minima dell'impianto agrivoltaico, rispetto ad un impianto standard e il mantenimento in efficienza della stessa".

Con riguardo al primo requisito (B.1), gli elementi da valutare nel corso dell'esercizio dell'impianto, volti a comprovare la continuità dell'attività agricola, sono:

a) L'esistenza e la resa della coltivazione.

Tale aspetto può essere valutato tramite il valore della produzione agricola prevista sull'area destinata al sistema agrivoltaico negli anni solari successivi all'entrata in esercizio del sistema stesso espressa in €/ha o €/UBA (Unità di Bestiame Adulto), confrontandolo con il valore medio della produzione agricola registrata sull'area destinata al sistema

agrivoltaico negli anni solari antecedenti, a parità di indirizzo produttivo.

b) Il mantenimento dell'indirizzo produttivo

Ove sia già presente una coltivazione a livello aziendale, andrebbe rispettato il mantenimento dell'indirizzo produttivo o, eventualmente, il passaggio ad un nuovo indirizzo produttivo di valore economico più elevato.

Con riguardo al requisito della "producibilità elettrica minima" (Requisito B.2) le linee Guida prevedono che, "in base alle caratteristiche degli impianti agrivoltaici analizzati, si ritiene che, la produzione elettrica specifica di un impianto agrivoltaico (FVagri in GWh/ha/anno) correttamente progettato, paragonata alla producibilità elettrica specifica di riferimento di un impianto fotovoltaico standard (FVstandard in GWh/ha/anno), non dovrebbe essere inferiore al 60 % di quest'ultima: FV agri,

$$\geq 0,6 \cdot Ff/standard".$$

6 VERIFICA DEL RISPETTO DEL REQUISITO B1 NELL PROGETTO: CONTINUITÀ DELL'ATTIVITÀ AGRICOLA

Per il calcolo dei requisiti si è proceduto ad operare il confronto tra le PST definite per la Regione Sardegna¹, pre e post-intervento.

Tabella 1 - Stima della PST pre-investimento.

SITUAZIONE ATTUALE					
Codice RICA	Descrizione	SOC_EUR	Unità di misura	Quantità	Produzione Parziale (€)
D18A	Prati avvicendati (medica, sulla, trifoglio, lupinella, ecc.)	751,47	Ha	58.30	43.810.70
F01	Prati permanenti e pascoli	360,00	Ha	30.15	19.508,40
Produzione Standard					63.319.10

Tabella 2 – Stima della PST dopo l'investimento. * il numero di capi stimati è del tutto prudenziale.

¹ <https://rica.crea.gov.it/produzioni-standard-ps-210.php>

SITUAZIONE FUTURA					
Codice RICA	Descrizione	SOC_EUR	Unità di misura	Quantità	Produzione Parziale (€)
F01	Prati permanenti e pascoli	360,00	ha	110,50	39.780,00
G03a	Oliveti per olive da olio	700	Ha	06.11.99	4.277,00
J09B	Ovini – altri (arieti e agnelli)	164,30	Capo	450	73.800,00
Produzione Standard					117.857,00

La produzione Standard Totale post investimento è molto maggiore rispetto a quella pre-investimento, per cui il requisito è ampiamente soddisfatto. Inoltre, non è stata considerata la potenziale produttività delle fasce di mitigazione che, nel caso fossero messe in produzione, farebbero ulteriormente aumentare la PST.

Come si evince dal quadro del calcolo della PST, le produzioni agricole implementate nel sistema agrivoltaico comportano un aumento della produttività dell'azienda: difatti si passa da una coltivazione basata sulla produzione di foraggi e all'allevamento di ovini a un incremento significativo della PST e quindi ad un indirizzo produttivo con valore economico maggiore.

Per ulteriori dettagli si faccia riferimento alla Relazione agronomica allegata al progetto.

7 VERIFICA DEL RISPETTO REQUISITO B2 NEL PROGETTO: PRODUCIBILITÀ ELETTRICA MINIMA

Ai fini di verificare il rispetto del requisito in esame, si espongono, di seguito, le produzioni specifiche di un impianto fotovoltaico standard e dell'impianto agrivoltaico sulla medesima superficie di progetto, pari 205.67.40 ha (area recintata).

a. Produzione elettrica specifica impianto fotovoltaico standard:

L'impianto fisso orientato a SUD, collocato nello stesso sito dell'impianto agrivoltaico di progetto densità 1 MW/ha:



Performance of grid-connected PV

PVGIS-5 estimates of solar electricity generation:

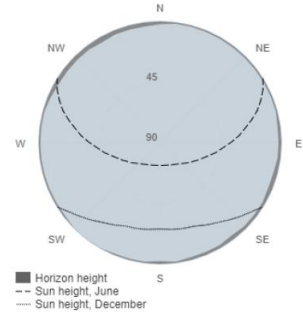
Provided inputs:

Latitude/Longitude: 40.231,9.000
 Horizon: Calculated
 Database used: PVGIS-SARAH
 PV technology: Crystalline silicon
 PV installed: 120130 kWp
 System loss: 14 %

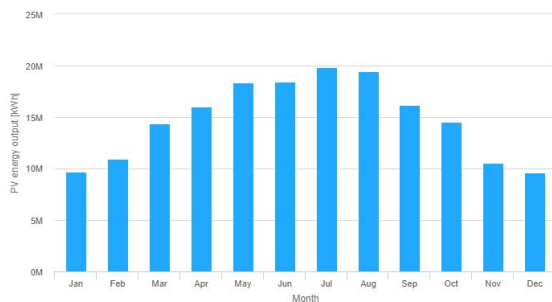
Simulation outputs

Slope angle: 35 °
 Azimuth angle: 0 °
 Yearly PV energy production: 178152952.77 kWh
 Yearly in-plane irradiation: 1906.78 kWh/m²
 Year-to-year variability: 4936777.31 kWh
 Changes in output due to:
 Angle of incidence: -2.73 %
 Spectral effects: 1 %
 Temperature and low irradiance: -7.95 %
 Total loss: -22.22 %

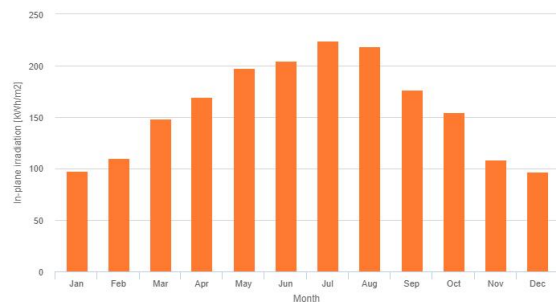
Outline of horizon at chosen location:



Monthly energy output from fix-angle PV system:



Monthly in-plane irradiation for fixed-angle:



$FV_{standard} = 1.460,00 \text{ GWh/ha/anno}$ calcolato con applicativo PVGIS (come da precedente report)

- produzione elettrica totale impianto di progetto= **1.728,38 GWh_{anno}**
- superficie impianto agrivoltaico (area recintata) = 49.75 ha produzione elettrica specifica:
- $FV_{agri} 172,83 \text{ GWh}_{anno} / 49.75 \text{ ha} = 3,47 \text{ GWh/ha/anno}$

- b. Rapporto tra produzione elettrica specifica dell'impianto agricolo (FV_{agri}) e dell'impianto fotovoltaico (FV_{standard})

FV_{standard} = 1,460 GWh/ha/anno

FV_{agri} = 3,47 GWh/ha/anno

FV_{agri} / FV_{standard} = 237 % > 60% - **REQUISITO RISPETTATO**

Alla luce di quanto precede risulta dimostrato che il progetto in esame soddisfa entrambi i requisiti B1 e B2 delle Linee Guida.

8 IL REQUISITO C: "L'IMPIANTO AGRIVOLTAICO ADOTTA SOLUZIONI INTEGRATE INNOVATIVE CON MODULI ELEVATI DA TERRA" (CFR. LINEE GUIDA, CAPITOLO 2, PARAGRAFO 2.5, PAGG. 23 SS):

Il rispetto del requisito C riguarda segnatamente l'altezza minima dei moduli da terra in base al tipo di uso del suolo si intende fare (agronomico o zootecnico). Gli impianti possono essere classificati secondo di seguenti 3 tipi:

- TIPO 1): l'altezza minima dei moduli è studiata in modo da consentire la continuità delle attività agricole (o zootecniche) anche sotto ai moduli fotovoltaici;
- TIPO 2): l'altezza dei moduli da terra non è progettata in modo da consentire lo svolgimento delle attività agricole al di sotto dei moduli fotovoltaici;
- TIPO 3): i moduli sono disposti in posizione verticale, pertanto, non influenzano in nessun modo l'attività agricola ma influenza quella zootecnica per il passaggio degli animali sotto le fila;

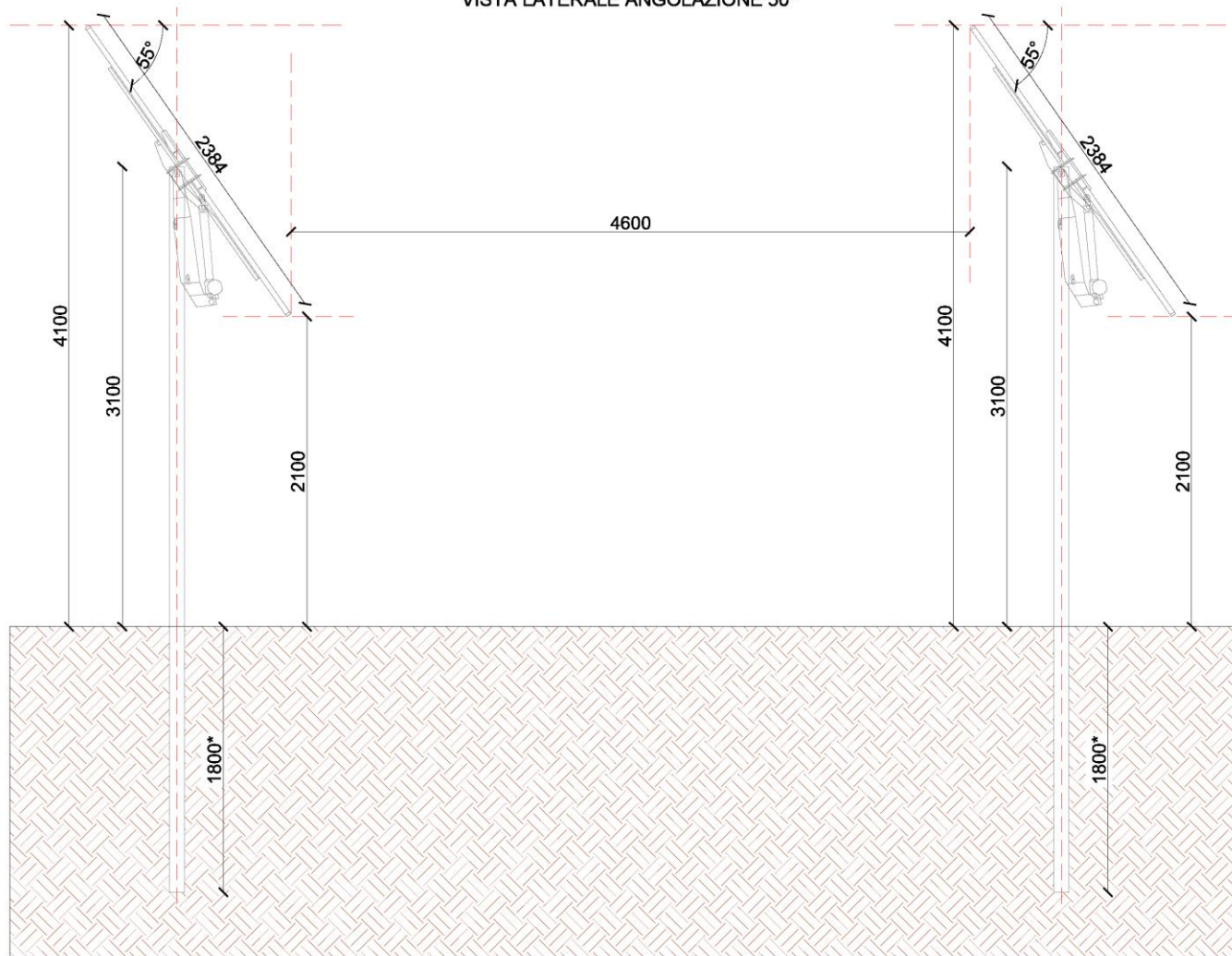
Le soglie minime di altezza dei moduli da terra (l'altezza minima per le strutture fisse e la media per quelle in movimento) sono le seguenti:

- 1,3 metri nel caso di attività zootecnica (altezza minima per consentire il passaggio con continuità dei capi di bestiame);
- 2,1 metri nel caso di attività colturale (altezza minima per consentire l'utilizzo di macchinari funzionali alla coltivazione).

Affinché un impianto sia conforme al REQUISITO C deve ricadere nella tipologia 1 o 3.

L'impianto in progetto risponde alla tipologia 1, compatibile sia con l'attività zootecnica.

TRACKER SOLTEC
SF7 Bi-facial V3
VISTA LATERALE ANGOLAZIONE 50°



9 IL REQUISITO D: "MONITORAGGIO DEL RISPARMIO IDRICO E MONITORAGGIO DELLA CONTINUITÀ DELL'ATTIVITÀ AGRICOLA" (CFR. LINEE GUIDA, CAPITOLO 2, PARAGRAFO 2.6, PAGG. 25 SS)

In generale, il rispetto del requisito D riguarda l'attività di monitoraggio dell'impianto in esercizio funzionale sia alla verifica dei parametri fondamentali, quali la continuità dell'attività agricola sull'area sottostante gli impianti, sia di parametri volti a rilevare effetti sui benefici concorrenti.

Nello specifico, il rispetto del requisito D prevede l'installazione di un adeguato sistema di monitoraggio che permetta di verificare le prestazioni del sistema agrivoltaico con particolare riferimento alle seguenti condizioni di esercizio:

D.1) il risparmio idrico:

D.2) la continuità dell'attività agricola, ovvero l'impatto sulle colture, la produttività agricola per le diverse tipologie di colture o allevamenti e la continuità delle attività delle aziende agricole interessate.

Il rispetto del REQUISITO D1 riguarda il monitoraggio della risorsa idrica al fine di ottimizzarne l'uso (sia in termini di consumo che di gestione e recupero acque) con particolare riferimento a quanto illustrato a pag. 26 delle Linee Guida.

Il rispetto del REQUISITO D2 riguarda il monitoraggio della continuità dell'attività agricola con particolare riferimento ai seguenti elementi, indicati a pag. 27 delle Linee Guida:

- a. l'esistenza e la resa della coltivazione;
- b. il mantenimento dell'indirizzo produttivo;

Tale attività può essere effettuata attraverso la redazione di una relazione tecnica asseverata da un agronomo con una cadenza stabilita."

D.1 Monitoraggio del risparmio idrico

Secondo le Linee Guida il fabbisogno irriguo per l'attività agricola può essere soddisfatto attraverso:

- auto-provvigionamento: l'utilizzo di acqua può essere misurato dai volumi di acqua dei serbatoi/autobotti prelevati attraverso pompe in discontinuo o tramite misuratori posti su pozzi aziendali o punti di prelievo da corsi di acqua o bacini

idrici, o tramite la conoscenza della portata concessa (l/s) presente sull'atto della concessione a derivare unitamente al tempo di funzionamento della pompa;

- servizio di irrigazione: l'utilizzo di acqua può essere misurato attraverso contatori/misuratori fiscali di portata in ingresso all'impianto dell'azienda agricola e sul by-pass dedicato all'irrigazione del sistema agrivoltaico, o anche tramite i dati presenti nel SIGRIAN;
- misto: il cui consumo di acqua può essere misurato attraverso la disposizione di entrambi i sistemi di misurazione suddetti.

Le stesse linee guida indicano che nelle aziende con colture in asciutta, invece, il tema riguarderebbe solo l'analisi dell'efficienza d'uso dell'acqua piovana, il cui indice dovrebbe evidenziare un miglioramento conseguente la diminuzione dell'evapotraspirazione dovuta all'ombreggiamento causato dai sistemi agrivoltaici. Nelle aziende non irrigue il monitoraggio di questo elemento dovrebbe essere escluso.

Il presente progetto agronomico non prevede la coltivazione di colture irrigue o di colture in asciutta: si tratta infatti di prati-pascoli non irrigui.

Tuttavia, al fine di monitorare gli effetti della presenza dei pannelli sull'eventuale fabbisogno idrico del prato-pascolo derivante dall'installazione dei pannelli APV, verranno determinate due aree studio permanenti di 4 m², posizionate una sotto la fascia ombreggiata ed una nella fascia di pieno campo. Nelle due aree studio verrà installata la sensoristica necessaria (sensori in grado di misurare la % di acqua nel terreno) alla determinazione del fabbisogno e deficit idrico della coltura nelle due differenti condizioni. Le valutazioni agronomiche riguardanti il risparmio idrico derivante dall'installazione di pannelli APV verranno riportate nella relazione agronomica, redatta ogni 3 anni.

D.2 Monitoraggio della continuità dell'attività agricola

Il monitoraggio della continuità agricola verrà assicurato tramite la redazione con cadenza periodica di una relazione tecnica asseverata da un agronomo. Alla relazione potranno essere allegati i piani annuali di coltivazione, recanti indicazioni in merito alle specie annualmente coltivate, alla superficie effettivamente destinata alle coltivazioni, alle

condizioni di crescita delle piante, alle tecniche di coltivazione (sesto di impianto, densità di semina, impiego di concimi, trattamenti fitosanitari).

Inoltre, è intenzione della futura azienda di aderire alla rete RICA.

Alla luce di quanto precede risulta dimostrato che il progetto in esame soddisfa entrambi i requisiti DI e D2 delle Linee Guida.

10 VERIFICA DEL REQUISITO E: "MONITORAGGIO DEL IL RECUPERO DELLA FERTILITÀ DEL SUOLO, MICROCLIMA, RESILIENZA AI CAMBIAMENTI CLIMATICI" (CFR. LINEE GUIDA, CAPITOLO 2, PARAGRAFO 2.6)

Al fine di valutare gli effetti delle realizzazioni agrivoltaiche, il PNRR prevede altresì il monitoraggio dei seguenti ulteriori parametri (REQUISITO E):

E.1) il recupero della fertilità del suolo;

E.2) il microclima;

E.3) la resilienza ai cambiamenti climatici.

E.1 Monitoraggio del recupero della fertilità del suolo

L'intervento prevede la conversione di un prato avvicendato a prato-pascolo permanente, apportando un significativo miglioramento della fertilità del suolo. In aggiunta il prato-pascolo permanente non prevede la lavorazione del terreno, l'uso di fertilizzanti chimici di sintesi, diserbanti e altri prodotti fitosanitari, favorendo la tutela delle acque dall'inquinamento e la conservazione e ripristino della fertilità dei suoli. In aggiunta la conversione a prato-pascolo permanente cooccorre a perseguire gli obiettivi in termini di adattamento ai cambiamenti climatici, in quanto consente di aumentare la capacità del terreno di assorbire e di trattenere l'acqua, sia in termini di mitigazione, riducendo l'emissione di CO₂ che si avrebbe in caso di ordinaria lavorazione del terreno, per mineralizzazione della sostanza organica.

Il monitoraggio di tali aspetti verrà effettuato tramite relazione asseverata da parte di un agronomo.

E.2 Monitoraggio del microclima

Il monitoraggio del microclima verrà eseguito mediante l'installazione di apposita sensoristica per la rilevazione dei seguenti parametri:

- temperatura ambiente esterno e retro modulo misurata con sensore PT100 da localizzare nelle aree di monitoraggio;
- umidità dell'aria dell'ambiente esterno e del retro-modulo misurata con igrometri/psicrometri da localizzare nelle aree di monitoraggio;
- la velocità dell'aria retro-modulo e ambiente esterno, misurata con anemometri.

Le valutazioni agronomiche riguardanti il microclima derivante dall'installazione di pannelli APV verranno riportate nella relazione agronomica, redatta annualmente.

E.3 Monitoraggio della resilienza ai cambiamenti climatici

In fase di progettazione esecutiva si provvederà a produrre una relazione recante l'analisi dei rischi climatici fisici in funzione del luogo di ubicazione, individuando le eventuali soluzioni di adattamento.

11 VERIFICA DEI REQUISITI D NEL PROGETTO

Le opere in progetto realizzate secondo moderni modelli di rispetto della sostenibilità ambientali, con l'obiettivo di realizzare un sistema agricolo "integrato" e rispondente al concetto di agricoltura 4.0, attraverso l'impiego di nuove tecnologie a servizio del verde, con piano di monitoraggio costanti e puntuali, volti all'efficienza e al rispetto dell'ambiente con l'obiettivo di sfruttare la tecnologia per limitare i consumi e aumentare la produttività.

A dimostrazione di quanto sopra, si riportano di seguito alcuni stralci dell'Appendice 1 dello Studio Agronomico, dove viene trattato tale aspetto:

"L'Agricoltura 4.0 è l'evoluzione del concetto di "agricoltura di precisione" che viene utilizzato per definire interventi mirati ed efficienti in campo agricolo a partire da dati come, per esempio, le caratteristiche fisiche e biochimiche del suolo. Di fatto, è tutto l'insieme di strumenti e strategie che consentono a/l'azienda agricola di impiegare in maniera sinergica e interconnessa tecnologie avanza con lo scopo di rendere più efficiente e sostenibile la

produzione. In pratica, adottare soluzioni 4.0 in campo agricolo comprende, ad esempio, il poter calcolare in maniera precisa qual è il fabbisogno idrico di una determinata coltura ed evitare gli sprechi. Oppure, permette di prevedere l'insorgenza di alcune malattie delle piante o individuare in anticipo i parassiti che potrebbero attaccare le coltivazioni, riducendo di fatto gli sprechi. Un altro ambito di applicazione dell'agricoltura 4.0 è quello della tracciabilità della filiera e, secondo addetti ai lavori, è qui che si intravedono le prospettive più interessanti guardando al futuro. Durante ogni passaggio, dal campo al confezionamento (qualora sia previsto), è possibile raccogliere dati utili a mantenere sotto controllo ogni step del processo di produzione. Poco margine d'errore, dunque, consente di poter realizzare una filiera corta capace di produrre prodotti di massima qualità e in maniera sostenibile dal punto di vista ambientale. Questo sarà il punto di forza della coltura olivicola intensiva e di quella legumicola all'interno del parco agrivoltaico. Verranno prese in esame e portate avanti in tutto il periodo di vita utile dell'impianto, tutte le strategie riguardanti la messa in atto di tecniche inerenti il risparmio irriguo, con piani di monitoraggio su larga scala che prevedano e verifichino l'impatto delle opere stesse sulle colture, la produttività in termini di rese per ettaro in confronto sia alle tecniche di agricoltura tradizionale che, soprattutto, in relazione al connubio "in operam" tra produzione di energia da fonte rinnovabile e rispetto della conduzione originaria tipica degli oliveti, per esempio, di recente impianto. Il tutto, ovviamente, attraverso l'ausilio e l'impiego di applicativi per un'agricoltura digitale e di precisione.

Il futuro dell'agricoltura è legato alla sostenibilità ambientale, alla razionalizzazione delle risorse e ad una massiccia disponibilità di dati conservati online, dati che ormai devono risultare raggiungibili da qualsiasi dispositivo e da qualsiasi mezzo: dagli smartphone dell'operatore, ai dispositivi montati sui trattori, fino alle centraline in campo o all'impiego di droni per svariati compiti. Questo controllo capillare e la lotta senza quartiere allo spreco di risorse, in definitiva, altro non è che un vantaggio economico per l'agricoltore stesso. Esistono ancora dei limiti alla diffusione di soluzioni 4.0 in tutta Italia, dai costi di gestione all'effettivo accesso alla tecnologia. Tuttavia, i ricercatori non hanno dubbi nell'evidenziare come i vantaggi abbraccino il risparmio in termini economici e ambientali, ma anche una produzione di maggiore qualità. Una qualità che risponde anche a benefici da un punto di vista salutistico (considerato il minor impiego di sostanze artificiali). Si stima, infatti, che i prodotti inseriti in una filiera ad alto tasso tecnologico mantengano intatte le loro proprietà

e risultino, quindi, più salutari. Dal punto di vista quantitativo, inoltre, il risparmio sugli input produttivi risulta essere del 30% con un aumento della produttività pari al 20%.

Tuttavia, nel passaggio ad una agricoltura 4.0, l'investimento è recuperabile in pochi anni grazie ad un costo per ettaro inferiore, all'ottimizzazione delle risorse e, non meno importante, ad un miglioramento delle condizioni di lavoro e delle ore spese sul campo. Il passaggio all'agricoltura 4.0 può rappresentare, quindi, una reale opportunità per andare verso quel radicale cambiamento che in molti chiedono da tempo; è proprio per questo motivo che Dren Solare 14 s.r.l., all'interno del progetto in itinere per la realizzazione di un impianto solare per la produzione di energia elettrica con tecnologia agrivoltaica da realizzarsi nel Comune di Noragugume (NU), intende investire su queste tecnologie per portare a compimento un "vero" impianto agrivoltaico, virtuoso e osservante ogni norma e/o indicazione che riguardi la salvaguardia dell'ambiente e la coltivazione di piante di olivo e colture da pieno campo di leguminose secondo i parametri di un'agricoltura di tipo 4.0.

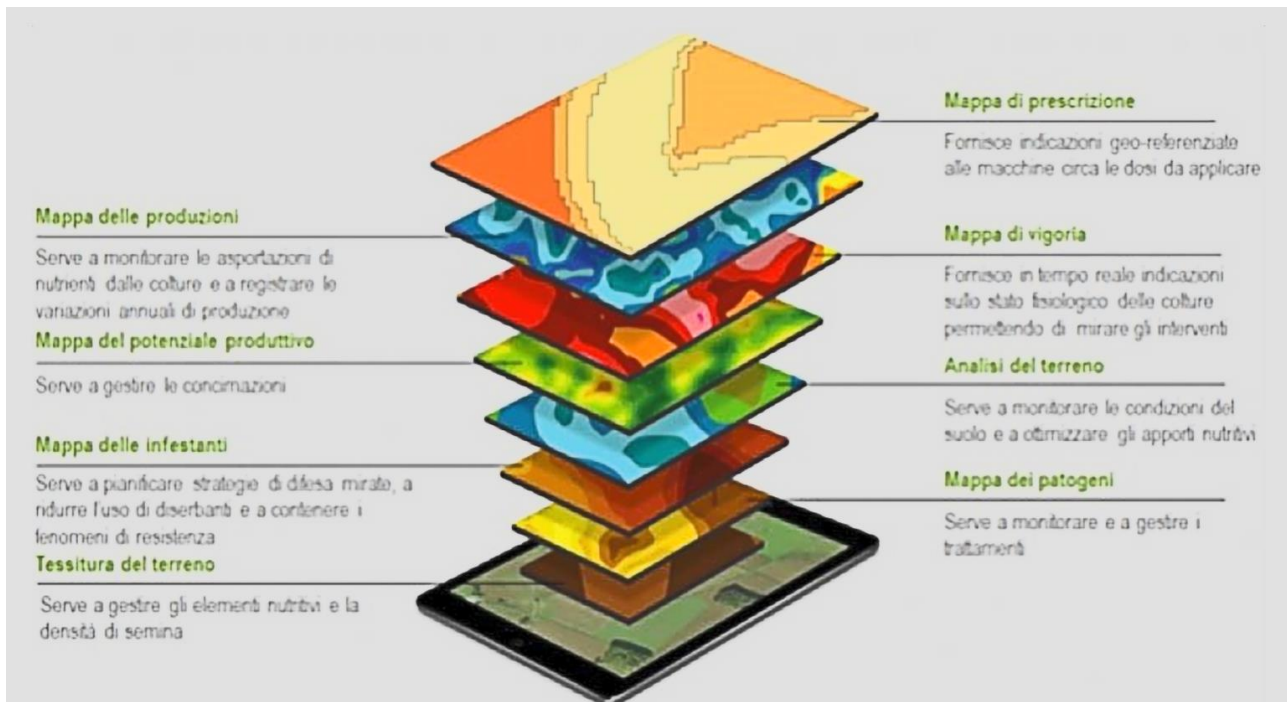
Il concetto centrale dell'agricoltura di precisione è quello di operare soltanto quando e dove è necessario (secondo logiche sito-specifiche) e questa può essere fatto soltanto se è disponibile una grande quantità di dati.

Le fasi sono:

- raccolta dati (informazioni)
- mappatura
- processo decisionale
- gestione colturale

L'adozione delle tecniche per l'agricoltura di precisione consente una più o meno spinta automazione delle attività di controllo operativo in campo. L'operatore viene in parte liberato dalle sue funzioni di regolazione delle macchine.

Tutte le applicazioni dell'agricoltura di precisione necessitano di un numero elevato di sensori per l'acquisizione dei dati in campo. Tutte le informazioni raccolte possono essere collegate tra loro realizzando una mappa con le posizioni dei dati tali da poter gestire la semina, le operazioni agricole, la distribuzione degli erbicidi, il monitoraggio delle rese, ecc .. Sotto si riporta un esempio di quella che viene definita "mappa di precisione".



L'impiego dei sensori meteo-climatici consente di ottenere in modo chiaro e semplice i dati di evapotraspirazione (ETP) relativi alle colture e di ottenere quindi il fabbisogno idrico effettivamente necessario (litri per metro quadro, o millimetri di pioggia equivalenti). Le sonde di umidità del suolo adatte senza calibrazione ad ogni tipo di terreno e posizionabili nei vari settori irrigui tramite unità wireless IoT a batteria, forniscono una misura immediata sul contenuto di acqua a livello dell'apparato radicale."

In termini pratici un sistema di monitoraggio professionale così concepito è costituito da una stazione meteo centrale in grado di coprire diversi chilometri, che può essere dotata di tradizionali sensori meteo-climatici, come pioggia, vento, radiazione solare, pressione atmosferica e di unità wireless IoT con i sensori micro-climatici capaci di calcolare, ad esempio, la temperatura e umidità dell'aria, la bagnatura fogliare e l'umidità del terreno. I sensori wireless, posizionati tra le colture acquisiscono i dati micro-climatici e li trasmettono ad una app che li archivia, visualizzabili in tempo reale sia dal computer che da uno smartphone. È inoltre possibile automatizzare l'impianto di irrigazione, utilizzando direttamente i dati acquisiti dai sensori, ed i modelli calcolati automaticamente (es. evapotraspirazione) per regolare i turni irrigui da remoto e ricevere allarmi in caso di malfunzionamenti. Tutti i dati che i sensori wireless trasmettono, restano memorizzati e

archiviati, fornendo nel tempo una importante base di informazioni e di analisi confrontabile tra un anno e l'altro, dimostrando inoltre in modo concreto l'impegno verso una agricoltura sostenibile che rafforza la promozione dell'azienda in azioni di marketing.

12 CONCLUSIONI

L'impianto fotovoltaico realizzato su terreno agricolo, proposto nel presente progetto, rispetta i requisiti minimi A-B-C-D-E, come innanzi dimostrato, e pertanto può essere definito "IMPIANTO AGRIVOLTAICO AVANZATO" ai sensi delle LINEE GUIDA IN MATERIA DI IMPIANTI AGRIVOLTAICI-GIUGNO 2022- redatte dal MITE.