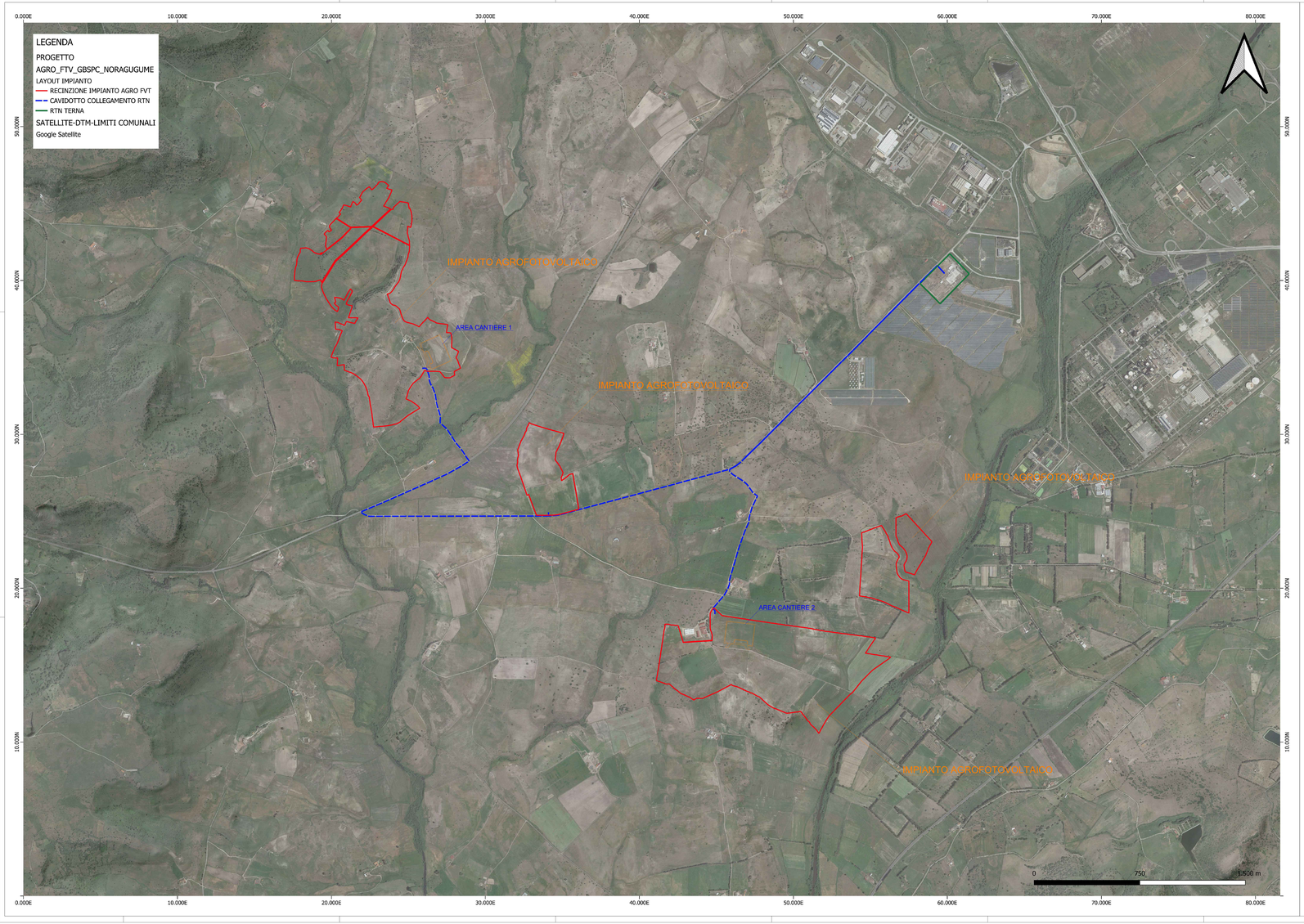

DETTAGLIO AREA DI CANTIERE

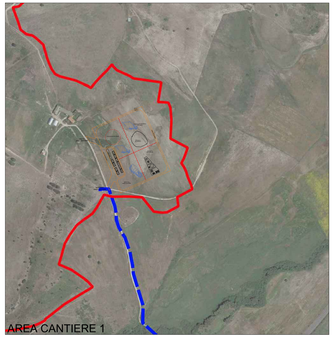

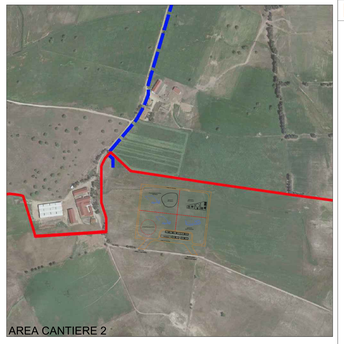

PLANIMETRIA AREA DI CANTIERE

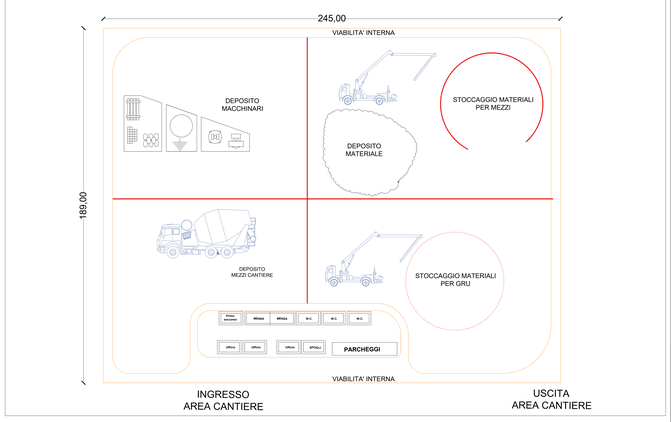

SICUREZZA

1. ORGANIZZAZIONE ED ALLESTIMENTO DEL CANTIERE	**Scheda 1.A.2**
Tipologia: A. PREPARAZIONE AREA DI LAVORO	N° addetti: Durata giorni:
Descrizione: II. BONIFICA TERRENO ESECUZIONE RECINZIONE; ESECUZIONE E DELIMITAZIONE VIABILITA' INTERNA AL CANTIERE	

Modalità di esecuzione: Provvedere a stabilire una delimitazione dell'area di cantiere, recinzione con barriere mobili o nastro segnaletico e stabilire un percorso di massima per gli addetti ed i mezzi meccanici. Tutte le lavorazioni effettuate devono comunque consentire di non lasciare situazioni di pericolo durante le ore di inattività del cantiere, avendo cura di esporre idonea segnaletica inerente la viabilità, interna ed esterna al cantiere stesso e le prescrizioni di sicurezza e gli obblighi da osservare. La colorazione, i pittogrammi e le dimensioni devono essere conformi al D.Lgs. 493/96. Identificare quindi le zone di installazione dei baracamenti e preparare il terreno provvedendo ad una bonifica del terreno e ad eliminare il ristagno delle acque meteoriche segnalando opportunamente buche, sporgenze ed ostacoli fissi presenti nell'area di cantiere.

Interconnessioni con altri lavori : In questa prima fase di allestimento del cantiere non si prevedono interconnessioni significative con altre lavorazioni

Attrezzature e macchinari: Mazza, piccole, pala Materiali: Paletti di legno o metallici, travi, tavole, rete

Analisi dei rischi: Sono possibili lesioni e contusioni per l'uso della mazza, del piccone e della pala, urti dovuti alla movimentazione delle travi e degli assi, pericoli di caduta del materiale con conseguente schiacciamento

Misure provvisionali : Allestire percorsi chiaramente segnalati e distinti per gli automezzi e gli uomini predisponendo idonee andatoie con larghezza non inferiore a m.0,6 per il transito di uomini ed a m.1,20 per i mezzi o il trasporto dei materiali. Tutte le zone prospicienti il vuoto (dislivello superiore a m.0,5) devono essere protette con parapetto solido o mezzi equivalenti. I lavoratori devono segnalare immediatamente al capocantiere e agli assistenti qualsiasi anomalia riscontrata rispetto ai mezzi ed alle attrezzature utilizzate. In caso di dubbi o difficoltà esecutive delle diverse fasi lavorative, i lavoratori non devono effettuare azioni che possano compromettere la propria sicurezza e quella degli altri lavoratori. Allontanamento, dall'area di cantiere individuata, di persone e cose che possano intralciare le normali operazioni di installazione.

Dispositivi di protezione individuali: Casco, guanti, calzature di sicurezza

Riferimenti normativi : D.Lgs 493/96; D.Lgs 626/94 integrato con D.Lgs 242/96; D.Lgs 277/91; D.Lgs 81/08

Note: L'accesso nell'area di cantiere non deve essere permessa alle persone estranee alle lavorazioni. L'altezza della cesata deve essere non minore a quella richiesta dal locale regolamento edilizio. Segnalare tempestivamente gli ingombri sulla strada, con segnaletica e illuminazione conforme a quanto richiesto dal regolamento edilizio e dal codice della strada. In luogo di facile consultazione esporre un cartello con indicazione dei numeri telefonici del più vicino comando dei Vigili del Fuoco, delle ambulanze e in generale degli enti da interpellare in caso di emergenza

LEGENDA

	RECINZIONE IMPIANTO
	AREA CANTIERE

Firmato digitalmente da: ANDREA DIOSO BONIZ
Luogo: Sardegna CA
Data: 2024.07.17 15:16:32

REGIONE SARDEGNA
COMUNE DI NORAGUGUME
Provincia Di Nuoro

Titolo del Progetto

PROGETTO DEFINITIVO

PROGETTO PER LA REALIZZAZIONE DI UN IMPIANTO AGRIVOLTAICO CON SISTEMA INNOVATIVO DI CUI ALLE LINEE GUIDA DEL M.A.S.E.
IMPIANTO *DENOMINATO "GREEN AND BLUE SA PALA E SU CHERCU"*
POTENZA DI *120.130,800 kW*
IN LOCALITÀ "SA PALA E SU CHERCU" NEL COMUNE DI NORAGUGUME

Identificativo Documento

TAV_FTV029

ID Progetto	GBSPC	Tipologia	D	Formato	A1	Disciplina	AMB

Titolo

PLANIMETRIA AREA CANTIERE

SCALA 1:25.000 – 1:10.000

IL PROGETTISTA
Arch. Andrea Cioccio

FILE: TAV_FTV029.pdf

GRUPPO DI PROGETTAZIONE
Arch. Andrea Cioccio
Geom. Fernando Porcu
Dott. in Arch. J. Alessio Mancuca
Dott. Agronomo Gianluca Ibba
Dott Agronomo Giuseppe Vacca
Archeologo Marco Cabras
Ing. Giuseppe Pisanu
Ing. Antonio Dedoni

COMMITTENTE

DREN SOLARE 14 SRL

Rev.	Data Revisione	Descrizione Revisione	Redatto	Controllato	Approvato

Rev.	Data			
PROGETTO A	7 Febbraio 2024	Prima Emissione	Blue Island Energy	Dreon Solare 14 Srl	Dreon Solare 14 Srl

Valutazione di Impatto Ambientale ai sensi dell'art.23 del D.Lgs.152/2006

BLUE ISLAND ENERGY SAS
Via S.Maria N.72 - 09170 Oristano
ARBAU Ph.+39 0783 21 0402-393 0136/18
email: PEC: blueislandenergy@pec.it

STUDIO TECNICO ASSOCIATO
INGEGNERIA AMBIENTALE
Via Sardegna n.150 - 09070 Terralba (OR)
Tel. 0783 80 9039 - Fax 178 226 0456
P.IVA 01048230952
www.studiotecnicoassociato.net
info@studiotecnicoassociato.net

BLUE ISLAND ENERGY