















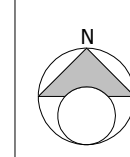


LEGENDA

-  MISURE DI COMPENSAZIONE
 -  AREA IMPIANTO AGRIVOLTAICO
 -  PUNTO DI CONNESSIONE - Nuova SE Cellino
 -  CAVIDOTTO DI CONNESSIONE
- Componenti culturali e insediative
-  BP - Immobili e aree di notevole interesse pubblico
 -  BP - Zone gravate da usi civici
 -  BP - Zone gravate da usi civici (validate)
 -  BP - Zone di interesse archeologico
 -  UCP - Città consolidata
- UCP - Testimonianza della stratificazione insediativa
-  Segnalazioni architettoniche e segnalazioni archeologiche
 -  Aree appartenenti alla rete dei tratturi
 -  Aree a rischio archeologico
- UCP - Area di rispetto delle componenti culturali e insediative (100m - 30m)
-  Rete tratturi
 -  Siti storico culturali
 -  Zone di interesse archeologico
-  UPC - Paesaggi rurali



NEX 051 - San Pancrazio
 Comuni: San Pancrazio Salentino e San Donaci
 Provincia: Brindisi
 Regione: Puglia

Proponente:
SAN PANCRAZIO SOLAR S.r.l.
 Via Dante, 7
 20123 Milano (MI)
 P.Iva: 13080450961
 PEC: sanpancratziosolaris@pec.it

Consulenza ambientale e progettazione:
ARCADIS Italia S.r.l.
 Via Monte Rosa, 93 | 20149 | Milano (MI)
 T: +39 02 00 62 46 65 | F: +39 02 80 42 13
 P.Iva: 01521770212
 info@arcadis.it | www.arcadis.com



Rev.	Data	Descrizione	Dis.	Contr.	App.
0	Dic.23	Progetto Definitivo - Prima Emissione	CR	FPA	LB

Nome Progetto:
 NEX 051 - San Pancrazio - Progetto di un impianto agrivoltaico sito nei comuni di San Donaci e San Pancrazio Salentino in località "Mass. San Marco" di potenza nominale pari a 68.05 MWp in DC

Nome Documento:
 Inquadramento opere su cartografia PPUR - Struttura antropica e storico-culturale - Componenti culturali e insediative

Scala:
 1:20.000