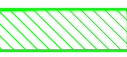






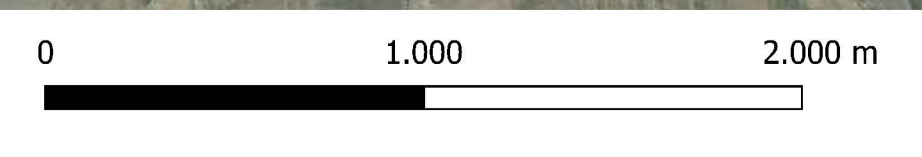
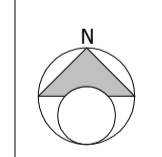
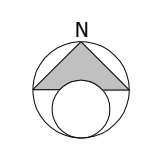



LEGENDA

-  MISURE DI COMPENSAZIONE
 -  AREA IMPIANTO AGRIVOLTAICO
 -  PUNTO DI CONNESSIONE - Nuova SE Cellino
 -  CAVIDOTTO DI CONNESSIONE
- Istituti del Piano Faunistico Venatorio Regionale 2018-2023
-  Oasi di protezione 14 - Masseria Angeli
 -  Fondi chiusi
 -  Aree percorse dal fuoco L. 353/2000 anni 2009-2016





NEX 051 - San Pancrazio
 Comuni: San Pancrazio Salentino e San Donaci
 Provincia: Brindisi
 Regione: Puglia

Proponente:
SAN PANCRAZIO SOLAR S.r.l.
 Via Dante, 7
 20123 Milano (MI)
 P.Iva: 13080450961
 PEC: sanpancraziosolarsrl@pec.it

Consulenza ambientale e progettazione:
ARCADIS Italia S.r.l.
 Via Monte Rosa, 93 | 20149 | Milano (MI)
 T. +39 02 00 42 46 65 | F. +39 02 80 42 13
 P.Iva: 01521770212
 info@arcadis.it | www.arcadis.com



Rev.	Data	Descrizione	Dis.	Contr.	App.
0	Dic.23	Progetto Definitivo - Prima Emissione			
Nome Progetto: NEX 051 - San Pancrazio - Progetto di un impianto agrivoltaico sito nei comuni di San Donaci e San Pancrazio Salentino in località "Mass. San Marco" di potenza nominale pari a 68.05 MWp in DC			Codice documento: SIA_TAV_28		
Nome Documento: Aree percorse dal fuoco e Piano Faunistico Venatorio			Scala: 1:20.000		

Il presente disegno è di proprietà di Arcadis Italia S.r.l. e non può essere modificato, distribuito o in altro modo utilizzato senza l'autorizzazione di Arcadis Italia S.r.l.