INQUADRAMENTO GENERALE INTERVENTI DI ADEGUAMENTO E NUOVA VIABILITA' DI ACCESSO ALLE PIAZZOLE SCALA 1:10.000

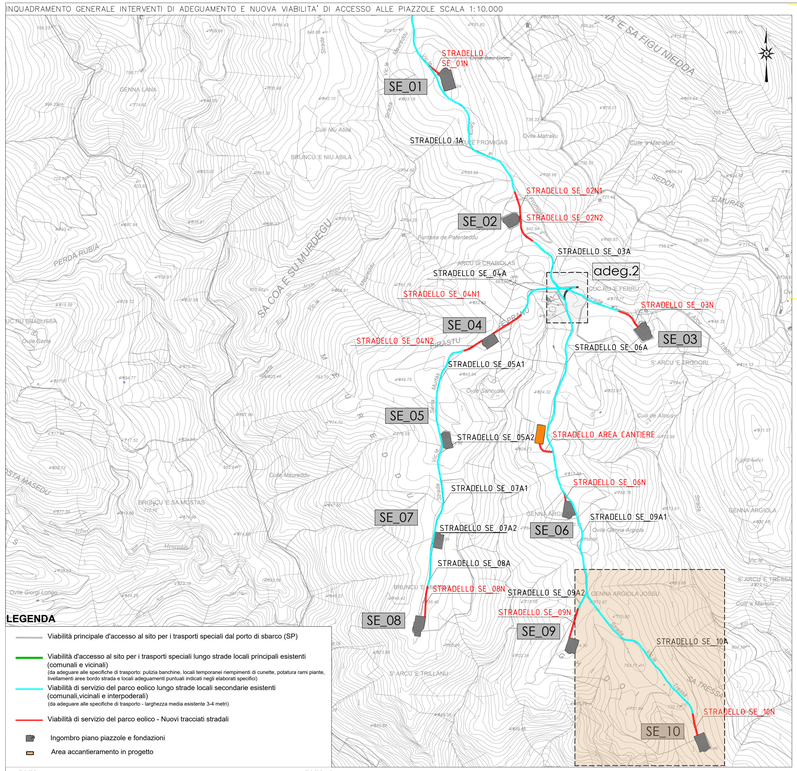

LEGENDA

- Viabilità principale d'accesso al sito per i trasporti speciali dal porto di sbarco (SP)
- Viabilità d'accesso al sito per i trasporti speciali lungo strade locali principali esistenti (comunali e vicinali)
  (da adeguare alle specifiche di trasporto: pulizia banchine, locali temporanei riempimenti di cunette, potatura rami piante, livellamenti aree bordo strada e locali adeguamenti puntuali indicati negli elaborati specifici)
- Viabilità di servizio del parco eolico lungo strade locali secondarie esistenti (comunali,vicinali e interpoderali)
  (da adeguare alle specifiche di trasporto - larghezza media esistente 3-4 metri)
- Viabilità di servizio del parco eolico - Nuovi tracciati stradali
- Ingombro piano piazzole e fondazioni
- Area accantieramento in progetto

FOTO 1

FOTO 2

FOTO 3

FOTO 4

PLANIMETRIA VIABILITA' DI PROGETTO NUOVA E SU STRADE ESISTENTI – STRADELLO SE_10A E SE_10N SU FOTO AEREA E CURVE DI LIVELLO DA CTR SCALA 1:2000

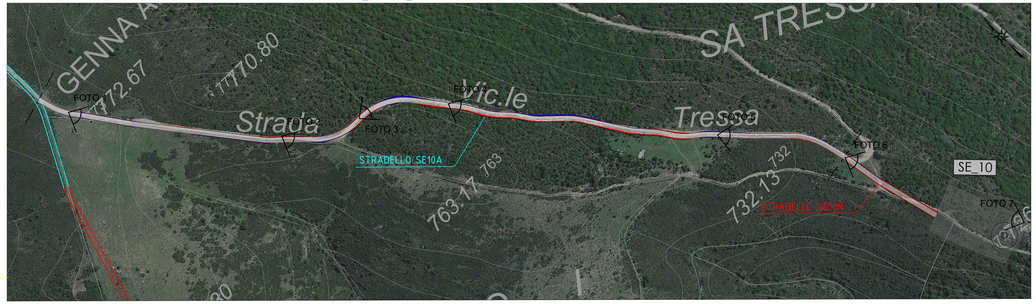

PLANIMETRIA VIABILITA' DI PROGETTO NUOVA E SU STRADE ESISTENTI – STRADELLO SE_10A E SE_10N SCALA 1:2000
AEROFOTOGRAMMETRIA-Equidistanza curve di livello 2,5/5,0 m

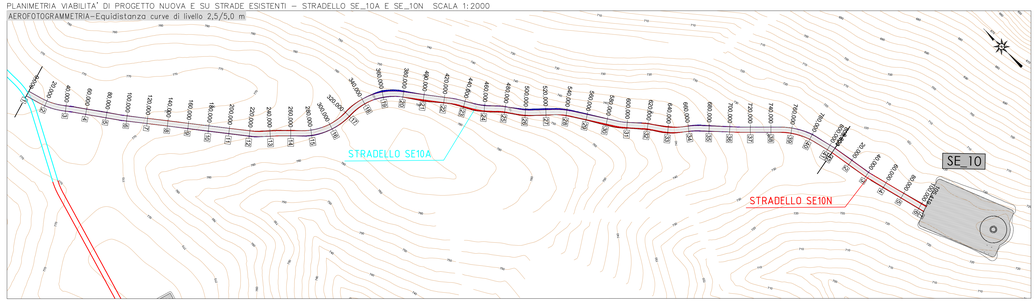

FOTO 5

FOTO 6

FOTO 7

DATI DIMENSIONALI STRADELLI ANALIZZATI

	Lunghezza (m)	Volume scavo (m^3)	Volume riporto (m^3)
SE_10A	805	425.17	505.45
SE_10N	105	126.81	28.55

LEGENDA

- PROFILO TERRENO
- PROFILO PROGETTO
- PIANO STRADA IN PROGETTO
- AREA DI RIPORTO
- AREA DI SCAVO

PROFILO ALTIMETRICO STRADELLO SE_10A

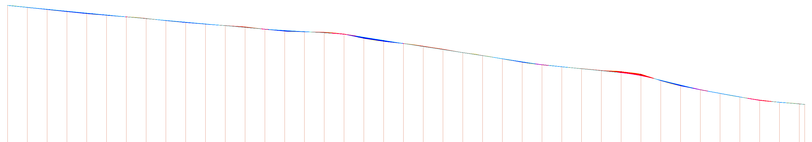

SCALA QUOTE 1:1000
SCALA DISTANZE 1:2000

QT.RIF. 700,000

NUMERO SEZIONI	1	2	3	4	5	6	7	8	9	10	11	12	13	14	15	16	17	18	19	20	21	22	23	24	25	26	27	28	29	30	31	32	33	34	35	36	37	38	39	40	41
DISTANZE PARZIALI		20,00	20,00	20,00	20,00	20,00	20,00	20,00	20,00	20,00	20,00	20,00	20,00	20,00	20,00	20,00	20,00	20,00	20,00	20,00	20,00	20,00	20,00	20,00	20,00	20,00	20,00	20,00	20,00	20,00	20,00	20,00	20,00	20,00	20,00	20,00	20,00	20,00	20,00	20,00	20,00
DISTANZE PROGRESSIVE	0,00	20,00	40,00	60,00	80,00	100,00	120,00	140,00	160,00	180,00	200,00	220,00	240,00	260,00	280,00	300,00	320,00	340,00	360,00	380,00	400,00	420,00	440,00	460,00	480,00	500,00	520,00	540,00	560,00	580,00	600,00	620,00	640,00	660,00	680,00	700,00	720,00	740,00	760,00	780,00	800,00 805,00
QUOTE TERRENO	775,73	774,71	773,65	772,59	771,57	770,72	769,93	769,16	768,03	767,08	766,26	765,53	764,89	763,70	763,11	762,72	762,35	762,19	761,87	761,26	759,05	757,56	756,47	755,16	753,60	751,87	750,38	748,74	747,01	745,72	744,68	743,78	742,82	742,29	740,98	737,71	735,06	733,10	731,25	729,42	727,86	726,75	725,90 725,75
QUOTE PROGETTO	775,73	774,77	773,80	772,83	771,86	770,90	769,93	769,04	768,15	767,26	766,37	765,48	764,59	763,71	763,09	762,48	761,87	761,11	759,87	759,05	757,56	756,47	754,94	753,40	751,86	750,33	748,79	747,25	745,76	744,71	743,71	742,71	741,70	740,19	737,93	735,52	733,15	731,28	729,46	727,79	726,79	725,49	725,28 725,20
DIFFERENZA DI QUOTA	0,00	0,06	-0,15	0,24	0,29	0,18	0,00	-0,12	0,12	0,18	0,11	-0,05	-0,30	0,01	0,37	0,13	-0,32	-0,15	0,62	0,51	0,00	-0,22	-0,20	0,00	-0,05	0,05	0,04	0,24	0,04	0,03	-0,07	-0,11	-0,59	-0,79	0,22	0,46	0,06	0,03	0,04	-0,08	0,04	-0,58 -0,69	-0,07 -0,09
ANDAMENTO PLANIMETRICO																																									
Livellette	DIFF. DI QUOTA DISTANZA PENDENZA	h = -5,804 L = 120,000 i = -0,048					h = -6,234 L = 140,000 i = -0,045							h = -2,432 L = 80,000 i = -0,030			h = -4,790 L = 60,000 i = -0,080					h = -10,757 L = 140,000 i = -0,077						h = -4,768 L = 95,035 i = -0,050				h = -7,851 L = 64,965 i = -0,121		h = -5,443 L = 59,805 i = -0,091		h = -1,968 L = 45,689 i = -0,043	

PROFILO ALTIMETRICO STRADELLO SE_10N

SCALA QUOTE 1:1000
SCALA DISTANZE 1:2000

QT.RIF. 700,000

NUMERO SEZIONI	1	2	3	4	5	6	7
DISTANZE PARZIALI		20,00	20,00	20,00	20,00	20,00	
DISTANZE PROGRESSIVE	0,00	20,00	40,00	60,00	80,00	100,00	105,42
QUOTE TERRENO	725,69	725,75	725,72	725,01	725,90	725,75	725,84
QUOTE PROGETTO	725,69	725,79	725,88	725,72	725,49	725,28	725,20
DIFFERENZA DI QUOTA	0,00	0,04	0,16	-0,30	-0,41	-0,58	-0,64
ANDAMENTO PLANIMETRICO							
Livellette	DIFF. DI QUOTA DISTANZA PENDENZA	h = 0,213 L = 43,756 i = 0,005		h = -0,701 L = 61,663 i = -0,011			

SARDEOLICA
Renewable Energy

Quinta strada Ovest - Traversa C ZI Macchiareddu 09032 Assemini (CA)
Società del gruppo SARAS

PARCO EOLICO "ALIENTU"

COMUNE DI SEUI

PROVINCIA DEL SUD SARDEGNA (SU)

STUDIO DI IMPATTO AMBIENTALE

Elaborato:
PROGETTO DEFINITIVO OPERE CIVILI
VIABILITA' DI PROGETTO - NUOVA VIABILITA' E ADEGUAMENTI STRADE VICINALI/INTERPODERALI D'ACCESSO ALLE PIAZZOLE
STRADELLO SE_10A - SE_10N

Codice elaborato: **SE_PC_T006.3I**
Scala: Varie
Data: Febbraio 2024

Il committente: Sardeolica s.r.l.

Coordinamento: FAD SYSTEM SRL - Società di ingegneria
Dott. Ing. Ivano Distinto *Dott. Ing. Carlo Foddis*

Elaborato a cura di:
Fad System srl

rev.	data	descrizione revisione	rev.	data	descrizione revisione
00	07/02/2024	Emesso per procedura di VIA			

- FAD System S.r.l. - Società di ingegneria -
Via Argiolas 134 - 09134 - Cagliari - Uffici Via Rossini 81- 09044 Quartucciu (CA)
Tel./Fax: 070/2348760 - e-mail info@fadsystem.net

FAD SYSTEM Ingegneria per l'ambiente