ANALISI PIAZZOLA WTG SE_04

FOTO AEREA
INDIVIDUAZIONE PUNTO FOTOGRAFICO

SCALA 1:2000

LOCALIZZAZIONE PUNTO INSTALLAZIONE AEROGENERATORE

INGOMBRO PIAZZOLA SU FOTO AEREA CON CURVE DI LIVELLO
EQUIDISTANZA 0.5M

SCALA 1:1000

PLANIMETRIA DI PROGETTO PIAZZOLA FASE DI CANTIERE SU
CARTOGRAFIA CON CURVE DI LIVELLO EQUIDISTANTI 0.5M

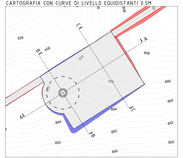

SCALA 1:1000

SEZIONE A-A SCALA 1:500

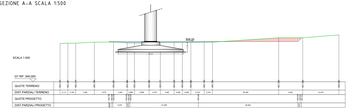

SEZIONE B-B SCALA 1:500

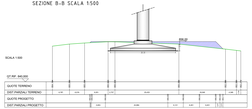

SEZIONE C-C SCALA 1:500



PLANIMETRIA PIAZZOLA - FASE DI MONTAGGIO

SCALA 1:2000

PLANIMETRIA PIAZZOLA - FASE DI ESERCIZIO

SCALA 1:2000

ANALISI PIAZZOLA WTG SE_05

FOTO AEREA
INDIVIDUAZIONE PUNTO FOTOGRAFICO

SCALA 1:2000

LOCALIZZAZIONE PUNTO INSTALLAZIONE AEROGENERATORE

INGOMBRO PIAZZOLA SU FOTO AEREA CON CURVE DI LIVELLO
EQUIDISTANZA 0.5M

SCALA 1:1000

PLANIMETRIA DI PROGETTO PIAZZOLA FASE DI CANTIERE SU
CARTOGRAFIA CON CURVE DI LIVELLO EQUIDISTANTI 0.5M

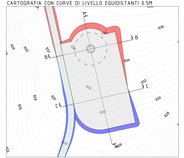

SCALA 1:1000

SEZIONE A-A SCALA 1:500



SEZIONE B-B SCALA 1:500

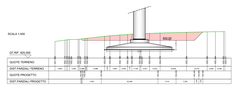

SEZIONE C-C SCALA 1:500



PLANIMETRIA PIAZZOLA - FASE DI MONTAGGIO

SCALA 1:2000

PLANIMETRIA PIAZZOLA - FASE DI ESERCIZIO

SCALA 1:2000

ANALISI PIAZZOLA WTG SE_06

FOTO AEREA
INDIVIDUAZIONE PUNTO FOTOGRAFICO

SCALA 1:2000

LOCALIZZAZIONE PUNTO INSTALLAZIONE AEROGENERATORE

INGOMBRO PIAZZOLA SU FOTO AEREA CON CURVE DI LIVELLO
EQUIDISTANZA 0.5M

SCALA 1:1000

PLANIMETRIA DI PROGETTO PIAZZOLA FASE DI CANTIERE SU
CARTOGRAFIA CON CURVE DI LIVELLO EQUIDISTANTI 0.5M

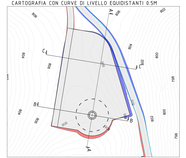

SCALA 1:1000

SEZIONE A-A SCALA 1:500



SEZIONE B-B SCALA 1:500

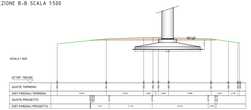

SEZIONE C-C SCALA 1:500



PLANIMETRIA PIAZZOLA - FASE DI MONTAGGIO

SCALA 1:2000

PLANIMETRIA PIAZZOLA - FASE DI ESERCIZIO

SCALA 1:2000

DATI DIMENSIONALE PIAZZOLE

Profilo terreno
Profilo progetto
Area di sgusto
Area di scavo
Proiezione superficiale

WTG	Quota piazzola m	Superficie piazzola (m^2)	Volume scavo (m^3)	Volume riporto (m^3)
SE_01	855,00	5737,00	8260,53	833,53
SE_02	835,00	3897,00	5495,42	5420,32
SE_03	860,00	4686,00	6781,48	6198,02
SE_04	816,00	3474,00	830,96	-1743,73
SE_05	810,00	3474,00	1268,26	-1743,73
SE_06	810,00	3474,00	2403,64	-1128,32
SE_07	794,50	3185,00	113,57	-5117,23
SE_08	795,00	4155,00	4604,31	993,05
SE_09	773,50	3474,00	3738,26	283,92
SE_10	735,20	4050,00	5160,15	1832,89

(*) Al netto della dima di fondazione superficiale (Sup. 150m) e dei volumi di scavo e riporto relativi alla realizzazione della fondazione per ripartizione e scavo (825-1014 mc riporto, riporto 1782,00 mc).

SARDEOLICA
Renewable Energy

Quinta strada Ovest - Traversa C di Macchiareddu 09032 Assemini (CA)
Società del gruppo SARAS

PARCO EOLICO "ALIENTU"

COMUNE DI SEUI

PROVINCIA DEL SUD SARDEGNA (SU)

STUDIO DI IMPATTO AMBIENTALE

Elaborato:
PROGETTO DEFINITIVO OPERE CIVILI
Analisi piazzole SE_04-SE_05-SE_06
Sezioni rappresentative e inquadramento fotografico
Analisi piazzole fase cantiere ed esercizio

Codice elaborato: **SE_PC_1006.D**
Scala: Varie
Data: Febbraio 2024

Il committente: Sardeolica s.r.l.

Coordinamento: FAD SYSTEM SRL - Società di ingegneria
Dott. Ing. Ivano Distinto Dott. Ing. Carlo Fadda

Elaborato a cura di:
Fad System srl

rev.	GG/MG	descrizione revisione	rev.	GG/MG	descrizione revisione
00	07/02/2024	Emesso per procedura di VIA			

FAD System S.r.l. - Società di ingegneria
Via Angiola Dili - 09134 - Cagliari - UPU Via Rossini 81-09044 Quartucciu (CA)
Tel./Fax: 070/5348540 - e-mail: info@fadsystem.net

FAD SYSTEM
ingegneria per l'ambiente