SCHEMA RAPPRESENTATIVO SEGNALAZIONI AEROGENERATORI SCALA 1:25000

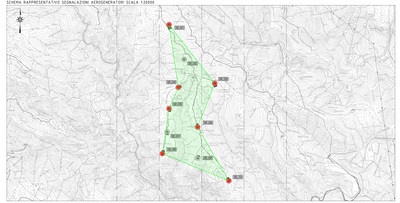

PLANIMETRIA QUADRO UNIONE SEZIONI SCALA 1:5000

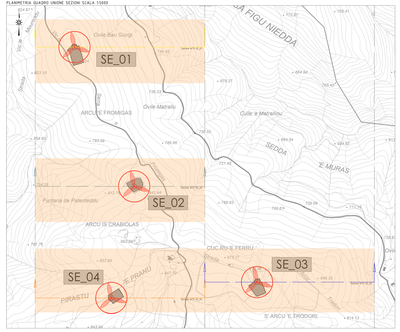

RAPPRESENTAZIONE PROFILO ALTIMETRICO AEROGENERATORE WTG SE_01 - SCALA 1:2500

SCALA 1:2500

QT.RIF. 400,000

ALTEZZA WTG (AGL)																						
DISTANZE PROGRESSIVE TERRENO	0,00	50,00	100,00	150,00	200,00	250,00	300,00	350,00	400,00	450,00	500,00	550,00	600,00	650,00	700,00	750,00	800,00	850,00				
QUOTA AL TOP WTG (AMSL)																						
QUOTA BASE WTG (AMSL)					895,80	1005,60	1005,00	1000,00	995,00	990,00	985,00	980,00	975,00	970,00	965,00	960,00	955,00	950,00				

Nome WTG	COORDINATE GEOGRAFICHE WGS-84		ELEVAZIONE		SEGNALETICA	
	EST	NORD	AGL (m dal livello del suolo)	AMSL (m sul livello del mare)	DAY	NIGHT
SE_01	9°23'0.08"	39°46'55.70"	200	895,80	Si	Si
SE_02	9°23'14.02"	39°46'51.91"	200	835,00	No	No
SE_03	9°23'41.04"	39°46'53.92"	200	664,00	Si	Si
SE_04	9°23'8.89"	39°46'12.91"	200	666,00	Si	Si
SE_05	9°23'3.64"	39°46'56.48"	200	832,00	Si	Si
SE_06	9°22'26.18"	39°46'56.19"	200	807,00	Si	Si
SE_07	9°21'58.57"	39°46'42.58"	200	794,50	No	No
SE_08	9°21'54.55"	39°46'27.19"	200	795,00	Si	Si
SE_09	9°22'25.80"	39°46'24.47"	200	773,50	No	No
SE_10	9°23'10.15"	39°46'9.04"	200	725,20	Si	Si

LEGENDA SCHEMA SEGNALAZIONI WTG

- WTG senza segnalazione diurna e notturna
- WTG con segnalazione diurna e notturna
- Perimetro e area di ingombro area produttiva parco eolico

RAPPRESENTAZIONE PROFILO ALTIMETRICO AEROGENERATORE WTG SE_02 - SCALA 1:2500

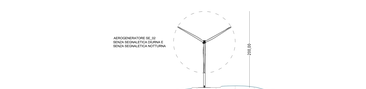

SCALA 1:2500

QT.RIF. 400,000

ALTEZZA WTG (AGL)																						
DISTANZE PROGRESSIVE TERRENO	0,00	50,00	100,00	150,00	200,00	250,00	300,00	350,00	400,00	450,00	500,00	550,00	600,00	650,00	700,00	750,00	800,00	850,00				
QUOTA AL TOP WTG (AMSL)																						
QUOTA BASE WTG (AMSL)											835,00	1035,00	1035,00	1030,00	1025,00	1020,00	1015,00	1010,00				

RAPPRESENTAZIONE PROFILO ALTIMETRICO AEROGENERATORE WTG SE_03 - SCALA 1:2500

SCALA 1:2500

QT.RIF. 400,000

ALTEZZA WTG (AGL)																						
DISTANZE PROGRESSIVE TERRENO	0,00	50,00	100,00	150,00	200,00	250,00	300,00	350,00	400,00	450,00	500,00	550,00	600,00	650,00	700,00	750,00	800,00	850,00				
QUOTA AL TOP WTG (AMSL)																						
QUOTA BASE WTG (AMSL)									664,00	1064,00	1064,00	1059,00	1054,00	1049,00	1044,00	1039,00	1034,00	1029,00				

RAPPRESENTAZIONE PROFILO ALTIMETRICO AEROGENERATORE WTG SE_04 - SCALA 1:2500



SCALA 1:2500

QT.RIF. 400,000

ALTEZZA WTG (AGL)																						
DISTANZE PROGRESSIVE TERRENO	0,00	50,00	100,00	150,00	200,00	250,00	300,00	350,00	400,00	450,00	500,00	550,00	600,00	650,00	700,00	750,00	800,00	850,00				
QUOTA AL TOP WTG (AMSL)																						
QUOTA BASE WTG (AMSL)											666,00	1066,00	1066,00	1061,00	1056,00	1051,00	1046,00	1041,00				

SARDEOLICA
Renewable Energy

Quinta strada Ovest - Tronco C 8 Macchiareddu 09068 Assemini (CA)
Società del gruppo IVPG

PARCO EOLICO "ALIENTU"

COMUNE DI SEGI

PROVINCIA DEL SUD SARDEGNA (SU)



STUDIO DI IMPATTO AMBIENTALE

Elaborato:
PROGETTO DEFINITIVO (VIEE CNS)
RAPPRESENTAZIONE PLANO ALTIMETRICA OSTACOLI VERTICALI WTG SE_01 - SE_02 - SE_03 - SE_04

Codice elaborato: **M_PC_R03.2**

SCALA: Varie

Data Febbraio 2022

Il committente: Sardeolica s.r.l.

Coordinamento: FACI STUDI & SRL - Società di ingegneria
Dott. Ing. Ivano Dalmito Dott. Ing. Curzio Fiadda

Elaborato a cura di:
Rod Eolkom srl

Rev.	Data	Descrizione revisione	Rev.	Data	Descrizione revisione
00	21/03/2022	Prima per procedura A.U.A.			
01					

FACI Studi & S.r.l. - Società di ingegneria
Via Angelico 124 - 00195 Roma - Sede Legale e Uffici Qualiticino (CH)
Tel. Fax: 0721/200961 - E-mail: info@faci-studi.com

Rod Eolkom srl
Energie Rinnovabili