SCHEMA RAPPRESENTATIVO SEGNALAZIONI AEROGENERATORI SCALA 1:20000

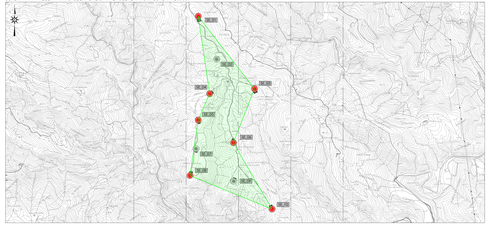

PLANIMETRIA QUADRO UNIONE SEZIONI SCALA 1:5000

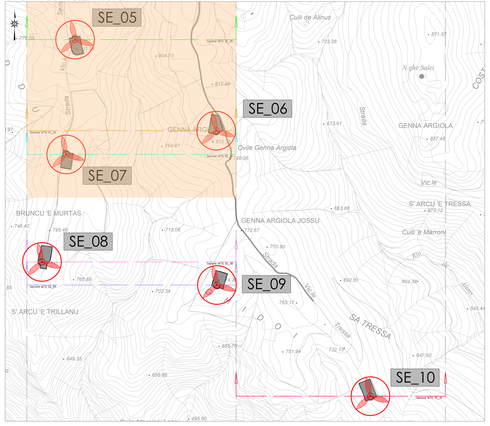

RAPPRESENTAZIONE PROFILO ALTIMETRICO AEROGENERATORE WTG SE_05 - SCALA 1:2500

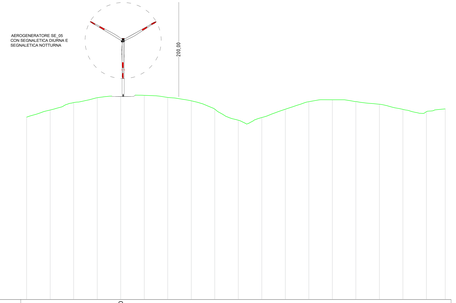

SCALA 1:2500

QT.RIF. 400,000

ALTEZZA WTG (AGL)																		
DISTANZE PROGRESSIVE TERRENO	0,00	50,00	100,00	150,00	200,00	250,00	300,00	350,00	400,00	450,00	500,00	550,00	600,00	650,00	700,00	750,00	800,00	850,00
QUOTA AL TOP WTG (AMSL)																		
QUOTA BASE WTG (AMSL)					832,00	1032,00												

Nome WTG	COORDINATE GEOGRAFICHE WGS-84		ELEVAZIONE			SEGNALETICA	
	EST	NORD	AGL (m) altezza WTG	AMSL (m) quota alla base WTG	AMSL (m) quota al top WTG	DAY	NIGHT
SE_01	9°22'0.98"	39°46'05.70"	200	855,80	1055,80	Si	Si
SE_02	9°22'14.02"	39°46'31.91"	200	836,00	1035,00	No	No
SE_03	9°22'41.04"	39°46'15.50"	200	864,00	1064,00	Si	Si
SE_04	9°22'8.80"	39°46'12.91"	200	856,00	1056,00	Si	Si
SE_05	9°22'0.64"	39°46'58.48"	200	832,00	1032,00	Si	Si
SE_06	9°22'25.78"	39°45'45.78"	200	807,00	1007,00	Si	Si
SE_07	9°21'58.97"	39°45'42.58"	200	794,50	994,50	No	No
SE_08	9°21'54.55"	39°45'27.76"	200	795,00	995,00	Si	Si
SE_09	9°22'25.80"	39°45'24.47"	200	773,50	973,50	No	No
SE_10	9°22'53.10"	39°45'9.04"	200	725,20	925,20	Si	Si

LEGENDA SCHEMA SEGNALAZIONI WTG

- WTG senza segnalazione diurna e notturna
- WTG con segnalazione diurna e notturna
- Perimetro e area di ingombro area produttiva parco eolico

RAPPRESENTAZIONE PROFILO ALTIMETRICO AEROGENERATORE WTG SE_06 - SCALA 1:2500

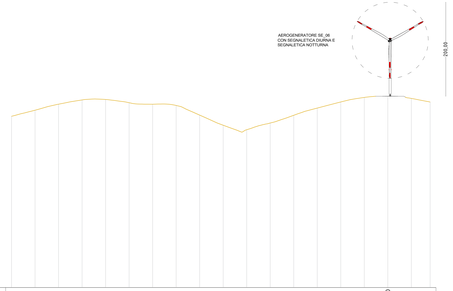

SCALA 1:2500

QT.RIF. 400,000

ALTEZZA WTG (AGL)																		
DISTANZE PROGRESSIVE TERRENO	0,00	50,00	100,00	150,00	200,00	250,00	300,00	350,00	400,00	450,00	500,00	550,00	600,00	650,00	700,00	750,00	800,00	850,00
QUOTA AL TOP WTG (AMSL)																		
QUOTA BASE WTG (AMSL)																807,00	1007,00	

RAPPRESENTAZIONE PROFILO ALTIMETRICO AEROGENERATORE WTG SE_07 - SCALA 1:2500

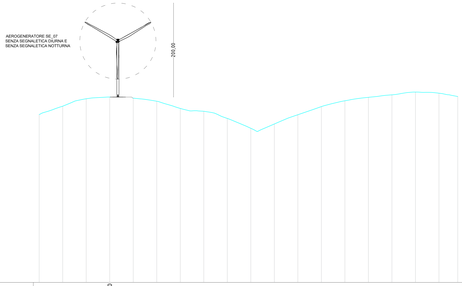

SCALA 1:2500

QT.RIF. 400,000

ALTEZZA WTG (AGL)																		
DISTANZE PROGRESSIVE TERRENO	0,00	50,00	100,00	150,00	200,00	250,00	300,00	350,00	400,00	450,00	500,00	550,00	600,00	650,00	700,00	750,00	800,00	850,00
QUOTA AL TOP WTG (AMSL)																		
QUOTA BASE WTG (AMSL)				794,50	994,50													

SARDEOLICA
Renewables

Quinta (Strada Ovest - Traversa C 2) Macchiareddu 09032 Assemini (CA)
Società del gruppo SARAS

PARCO EOLICO "ALIENTU"

COMUNE DI SEUI

PROVINCIA DEL SUD SARDEGNA (SU)

STUDIO DI IMPATTO AMBIENTALE

Elaborato: *PROGETTO DEFINITIVO OPERE CIVILI* **RAPPRESENTAZIONE PLANO ALTIMETRICA OSTACOLI VERTICALI WTG SE_05 - SE_06 - SE_07**	Codice elaborato: **SE_PC_R012.0**
	Scala: Varie
	Data: Febbraio 2024

Il committente: Sardeolica s.r.l.

Coordinamento: FAD SYSTEM SRL - Società di ingegneria
Dott. Ing. Ivano Distinto *Dott. Ing. Carlo Foddis*

Elaborato a cura di:
Fad System srl

rev.	data	descrizione revisione	rev.	data	descrizione revisione
00	27/02/2024	Prima per procedura di VIA			

FAD System S.r.l. - Società di ingegneria
Via Argiolas 134 - 09134 - Cagliari - Uffici Via Kuram 30 - Villasor Quartucciu (CA)
Tel./Fax 0707246740 - e-mail info@fadsystem.net

SARDEOLICA Renewables