

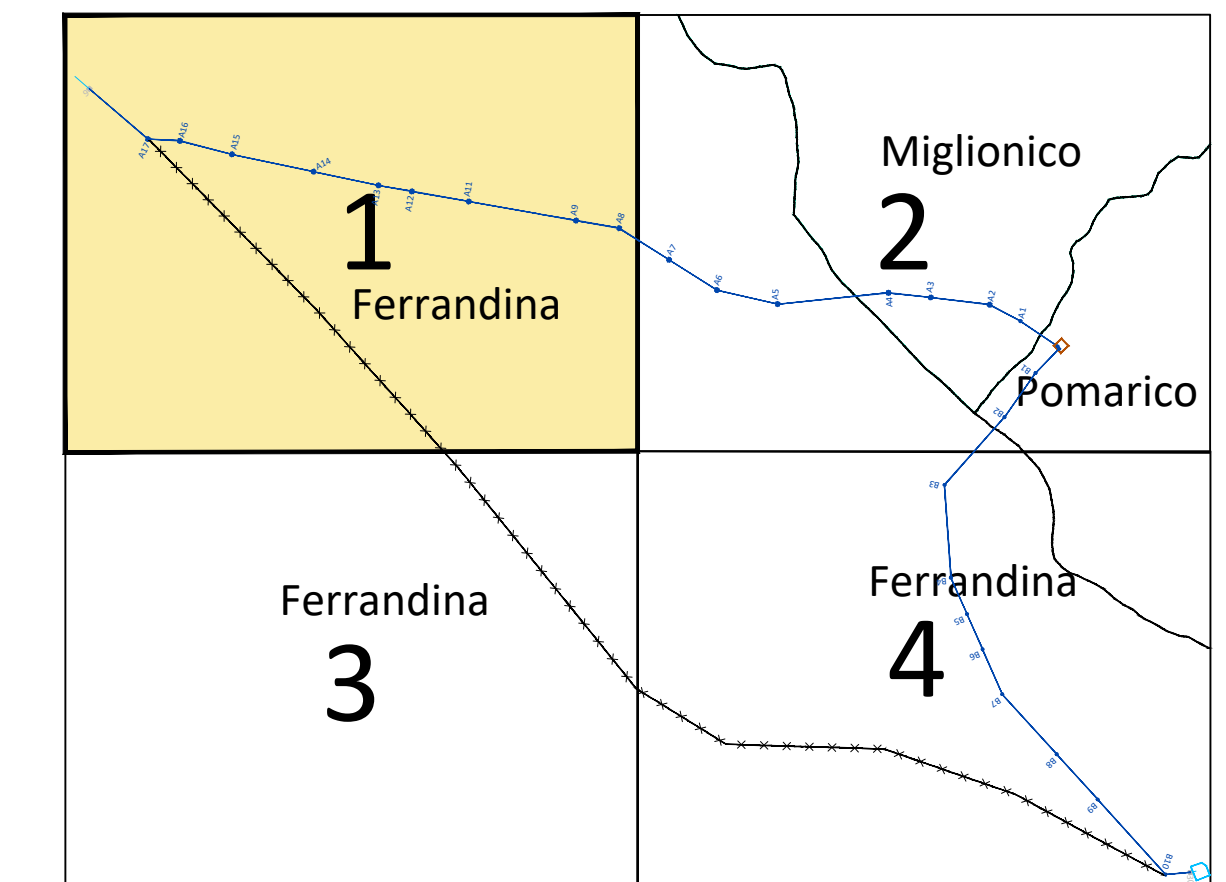
**COMUNE DI
FERRANDINA**

LEGENDA

- Progetto - Elettrodotto aereo 150 kV Singola Terna
- Esistente - Elettrodotto aereo Singola Terna - 150 kV
- Tratto da demolire
- Sostegni - Nuovi - 150 kV
- Sostegni - Esistenti - 150 kV
- Sostegni - Demolizioni - 150 kV
- Perimetro della Nuova Stazione elettrica 150 kV "Pomarico"
- Progetto RFI oggetto di altra autorizzazione
- Viabilità di accesso alla nuova Stazione elettrica 150 kV "Pomarico"
- Punto di interesse
- Limite Comunale




Quadro di unione



NB: Il sostegno rappresentato in planimetria è da intendersi come un simbolo necessario solamente all'individuazione del centro picchetto; non rappresenta pertanto l'effettiva area di ingombro.


REVISIONI	DATA	DESCRIZIONE	ESAMINATO	ACCETTATO
00	13.10.2023	Prima emissione		


GEO-TECNICA MERIDIONALE S.r.l.
 Via. P. 20 - 80058 Torre Annunziata (NAPOLI)
 P. 081 261 2966
 M. 081 261 2967
 E-Mail: info@gtm.it
 P. 081 261 2968

REVISIONI	DATA	DESCRIZIONE	ESAMINATO	ACCETTATO
00	13.10.2023	PRIMA EMISSIONE		

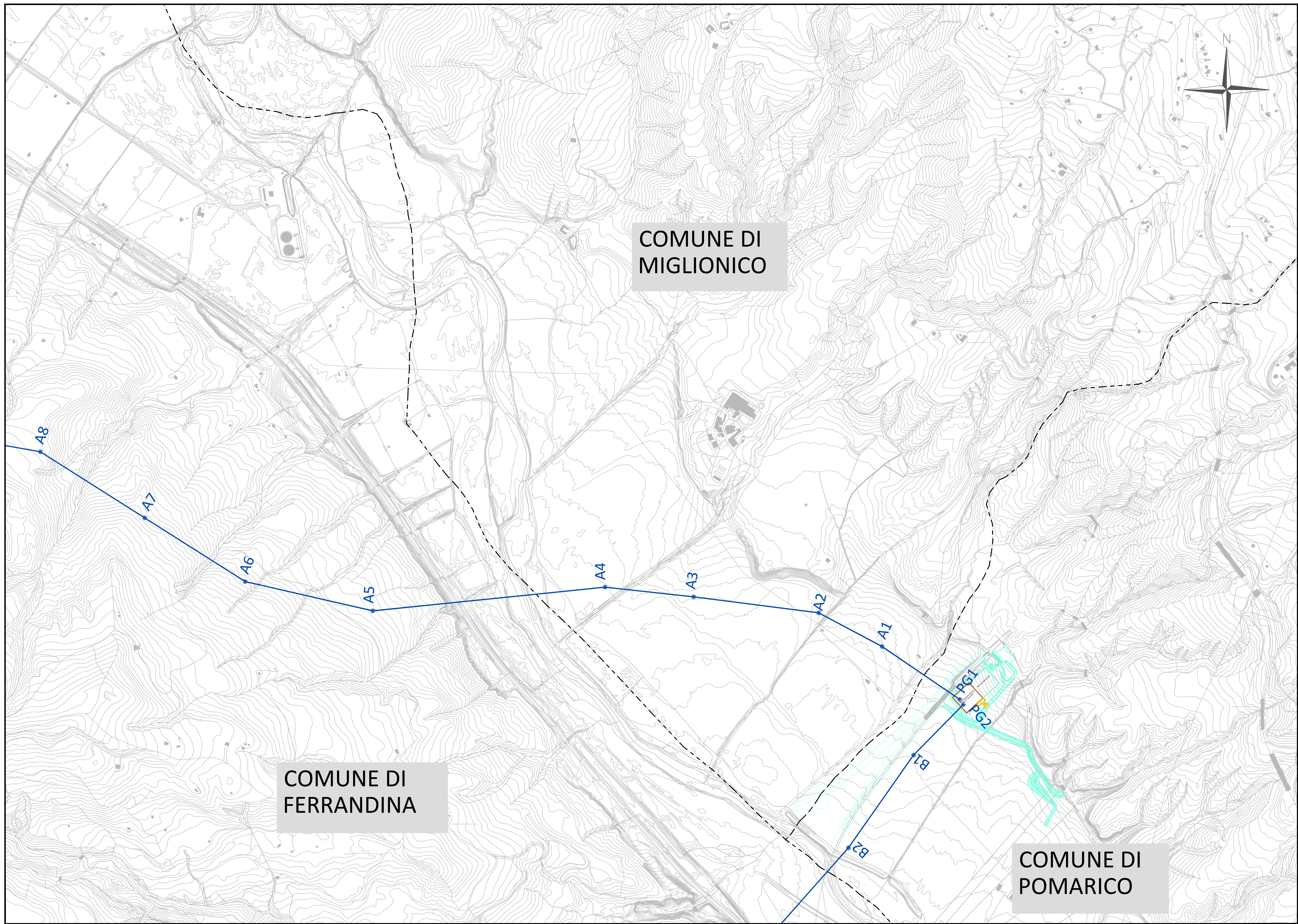
NUMERO E DATA ORDINE: 004 n° 300088727 del 03.03.2023

MOTIVO DELL'INVIO: PER ACCETTAZIONE PER INFORMAZIONE

CODIFICA ELABORATO	DGFR22041B2798890	
TITOLO ELABORATO	Opere sulla RTN a 150 kV per la connessione della Sottostazione Elettrica RFI di Ferrandina	TIPOLOGIA ELABORATO
	Appendice E	Planimetria
	Planimetria CTR con indicazione dei punti d'interesse VVF	PROGETTO
		TE-FR-22-041

NOME DEL FILE	SCALA CAD	FORMATO	SCALA	FOGLIO
DGFR22041B2798890_00.dwg	1 unità = 1	1050 x 297	1:5.000	1 / 4

Questo documento contiene informazioni di proprietà Terna Rete Italia S.p.A. e deve essere utilizzato esclusivamente dal destinatario in relazione alle finalità per le quali è stato ricevuto. È vietata qualsiasi forma di riproduzione o di divulgazione senza l'esplicito consenso di Terna Rete Italia S.p.A. This document contains information proprietary to Terna Rete Italia S.p.A. and it will have to be used exclusively for the purposes for which it has been furnished. Whenever usage or spreading or reproduction without the written permission of Terna Rete Italia S.p.A. is prohibited.



COMUNE DI
MIGLIONICO

COMUNE DI
FERRANDINA

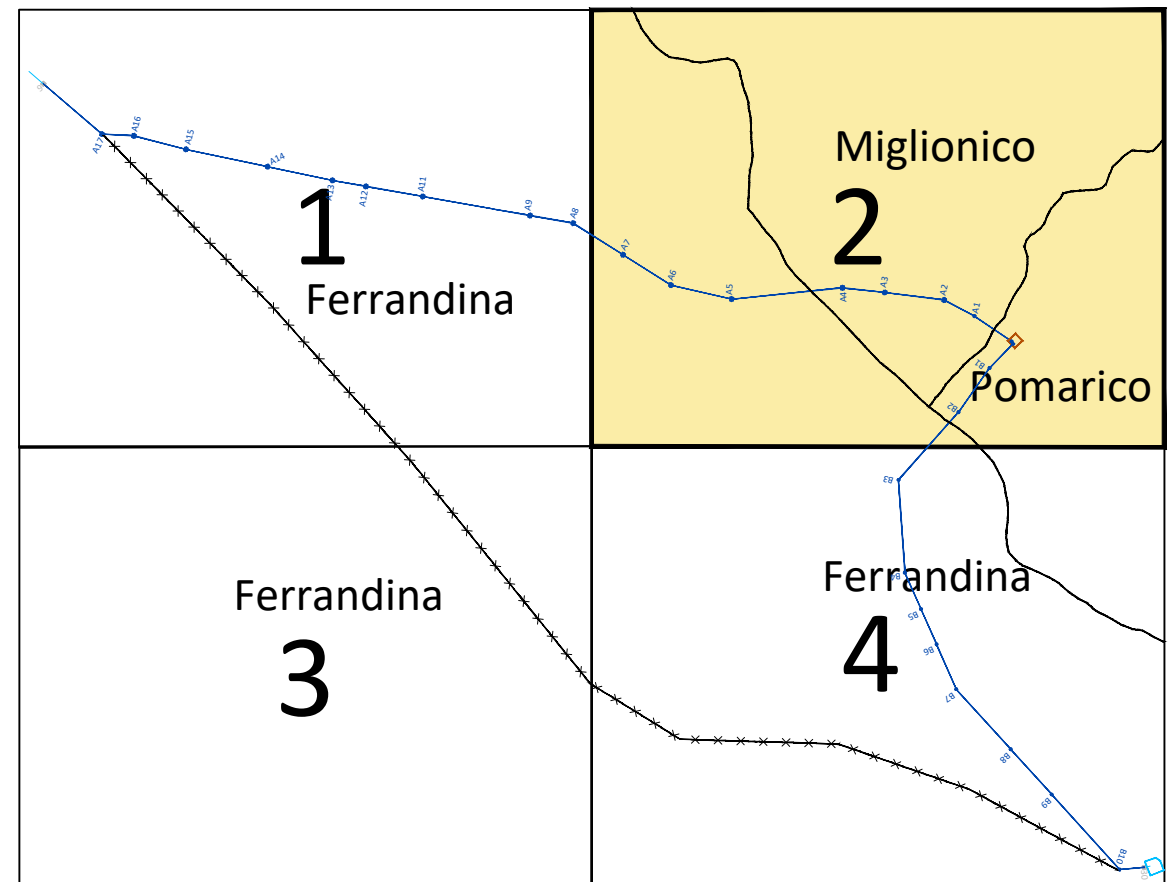
COMUNE DI
POMARICO

LEGGENDA

- Progetto - Elettrodotto aereo 150 kV Singola Terna
- Esistente - Elettrodotto aereo Singola Terna - 150 kV
- Tratto da demolire
- Sostegni - Nuovi - 150 kV
- Sostegni - Esistenti - 150 kV
- Sostegni - Demolizioni - 150 kV
- Perimetro della Nuova Stazione elettrica 150 kV "Pomarico"
- Progetto RFI oggetto di altra autorizzazione
- Viabilità di accesso alla nuova Stazione elettrica 150 kV "Pomarico"
- P.I. N° Punto di interesse
- Limite Comunale



Quadro di unione



NB: Il sostegno rappresentato in planimetria è da intendersi come un simbolo necessario solamente all'individuazione del centro picchetto; non rappresenta pertanto l'effettiva area di ingombro.

REVISIONI	NUMERO	DATA	DESCRIZIONE	ESAMINATO	ACCETTATO
00	13.10.2023	Prima emissione			

GEO-TECNICA MERIDIONALE S.r.l.
 Via. P. 29 - 80028 Torre Annunziata (NAPOLI)
 P. 081 261 2366
 M. 081 261 2367
 M. 081 261 2368

REVISIONI	NUMERO	DATA	DESCRIZIONE	ESAMINATO	ACCETTATO
00	13.10.2023	PRIMA EMISSIONE			

NUMERO E DATA ORDINE: 004 n° 300088727 del 03.03.2023

MOTIVO DELL'INVIO: PER ACCETTAZIONE PER INFORMAZIONE

CODIFICA ELABORATO
DGFR22041B2798890

TITOLO ELABORATO
Opere sulla RTN a 150 kV per la connessione della Sottostazione Elettrica RFI di Ferrandina
APPENDICE E
Planimetria CTR con indicazione dei punti d'interesse VVF

TIPOLOGIA ELABORATO
 Planimetria

PROGETTO
 TE-FR-22-041

NOME DEL FILE	SCALA CAD	FORMATO	SCALA	FOGLIO
DGFR22041B2798890_00.dwg	1 unità = 1	1680 x 297	1:5.000	2 / 4

Questo documento contiene informazioni di proprietà Terna Rete Italia S.p.A. e deve essere utilizzato esclusivamente dal destinatario in relazione alle finalità per le quali è stato ricevuto. È vietata qualsiasi forma di riproduzione o di divulgazione senza l'esplicito consenso di Terna Rete Italia S.p.A. This document contains information proprietary to Terna Rete Italia S.p.A. and it will have to be used exclusively for the purposes for which it has been furnished. Whomever stage of spreading or reproduction without the written permission of Terna Rete Italia S.p.A. is prohibited.

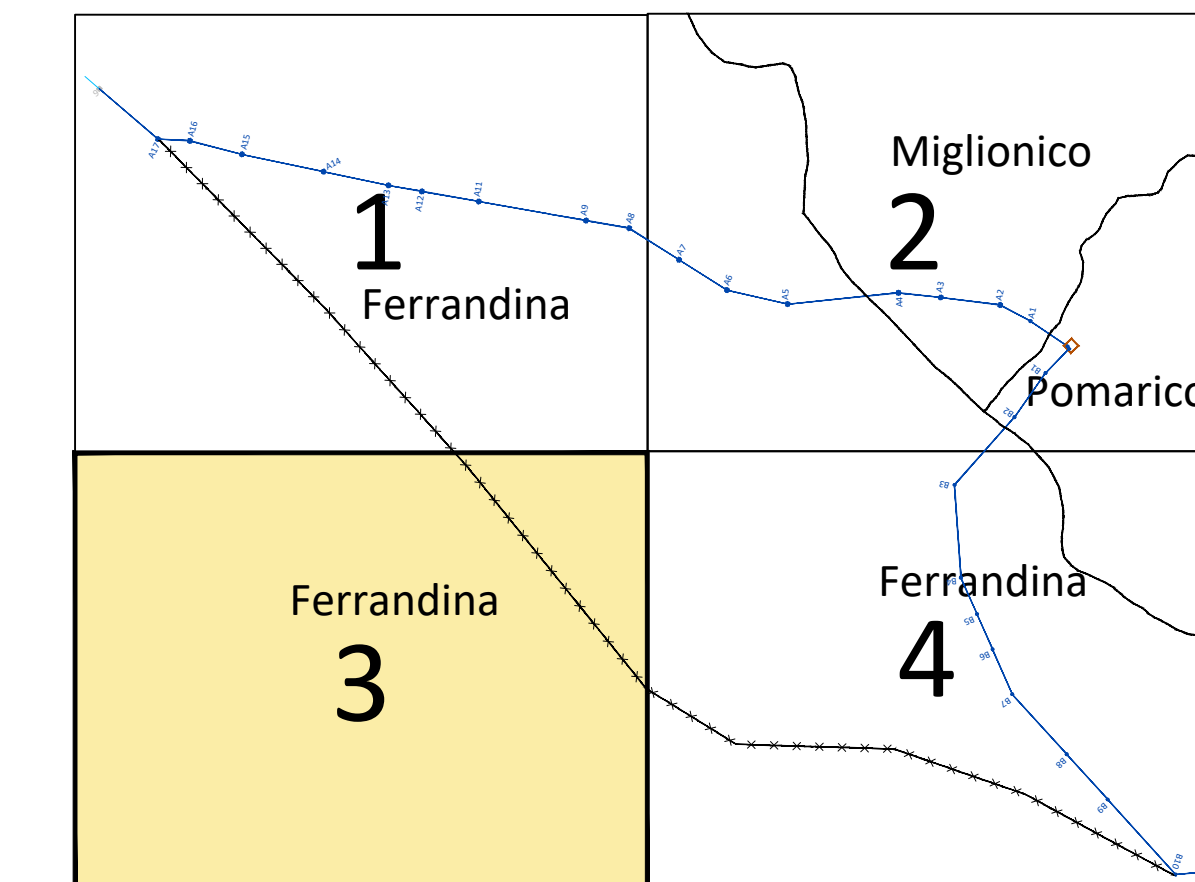


LEGENDA

- Progetto - Elettrodotto aereo 150 kV Singola Terna
- Esistente - Elettrodotto aereo Singola Terna - 150 kV
- Tratto da demolire
- Sostegni - Nuovi - 150 kV
- Sostegni - Esistenti - 150 kV
- Sostegni - Demolizioni - 150 kV
- Perimetro della Nuova Stazione elettrica 150 kV "Pomarico"
- Progetto RFI oggetto di altra autorizzazione
- Viabilità di accesso alla nuova Stazione elettrica 150 kV "Pomarico"
- Punto di interesse
- Limite Comunale



Quadro di unione



NB: Il sostegno rappresentato in planimetria è da intendersi come un simbolo necessario solamente all'individuazione del centro picchetto; non rappresenta pertanto l'effettiva area di ingombro.

REVISIONI	N.	DATA	DESCRIZIONE	ESAMINATO	ACCETTATO
	00	13.10.2023	Prima emissione		

GEO-TECNICA MERIDIONALE S.r.l.
 Via. P.le. 29 - 80138 Torre Annunziata (NAPOLI)
 P.le. 29 - 80138 Torre Annunziata (NAPOLI)
 P.le. 29 - 80138 Torre Annunziata (NAPOLI)

REVISIONI	N.	DATA	DESCRIZIONE	ESAMINATO	ACCETTATO
	00	13.10.2023	PRIMA EMISSIONE		

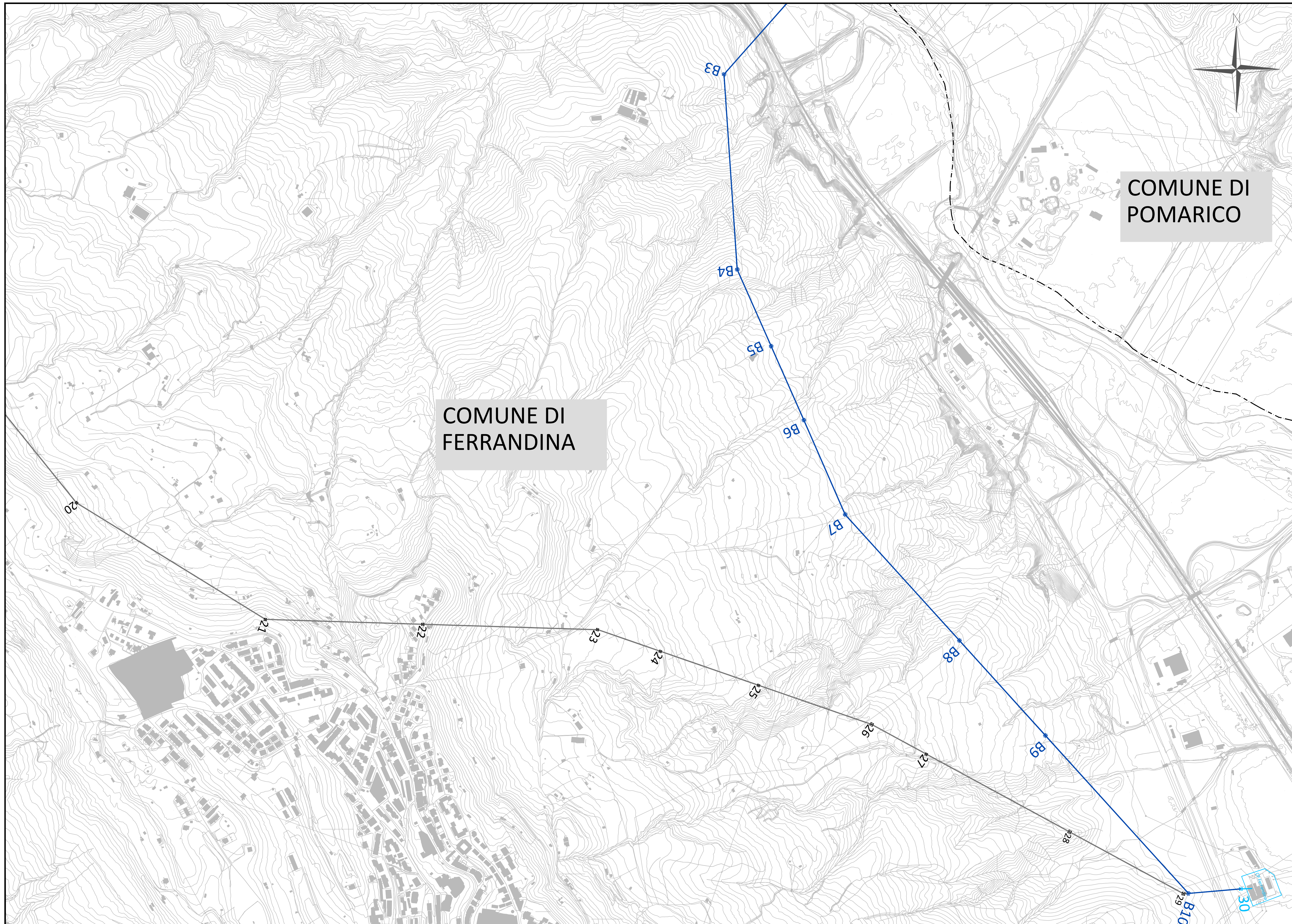
NUMERO E DATA ORDINE: 044 n° 300088727 del 03.03.2023

MOTIVO DELL'INVIO: PER ACCETTAZIONE PER INFORMAZIONE

CODIFICA ELABORATO	DGFR22041B2798890	
TITOLO ELABORATO	Opere sulla RTN a 150 kV per la connessione della Sottostazione Elettrica RFI di Ferrandina	TIPOLOGIA ELABORATO
	APPENDICE E	Planimetria
	Planimetria CTR con indicazione dei punti d'interesse VVF	PROGETTO
		TE-FR-22-041

NOME DEL FILE	SCALA CAD	FORMATO	SCALA	FOGLIO
DGFR22041B2798890_00.dwg	1 unità = 1	1680 x 297	1:5.000	3 / 4

Questo documento contiene informazioni di proprietà Terna Rete Italia S.p.A. e deve essere utilizzato esclusivamente dal destinatario in relazione alle finalità per le quali è stato ricevuto. È vietata qualsiasi forma di riproduzione o di divulgazione senza l'esplicito consenso di Terna Rete Italia S.p.A. This document contains information proprietary to Terna Rete Italia S.p.A. and it will have to be used exclusively for the purposes for which it has been furnished. Whenever usage or spreading or reproduction without the written permission of Terna Rete Italia S.p.A. is prohibited.

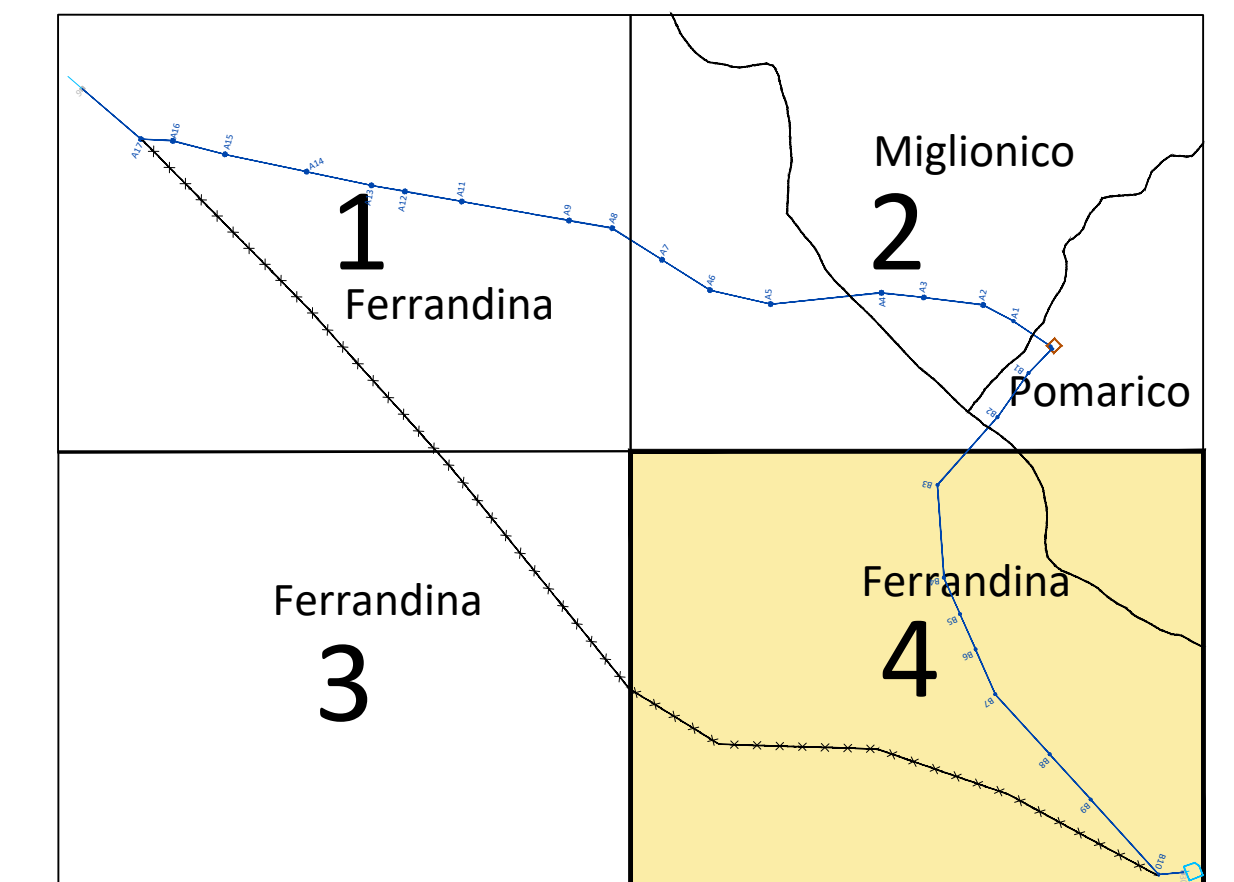


LEGENDA

- Progetto - Elettrodotto aereo 150 kV Singola Terna
- Esistente - Elettrodotto aereo Singola Terna - 150 kV
- - - Tratto da demolire
- Nuovi Sostegni - 150 kV
- Esistenti Sostegni - 150 kV
- Demolizioni Sostegni - 150 kV
- Perimetro della Nuova Stazione elettrica 150 kV "Pomarico"
- Progetto RFI oggetto di altra autorizzazione
- Viabilità di accesso alla nuova Stazione elettrica 150 kV "Pomarico"
- P.I. N° Punto di interesse
- - - Limite Comunale




Quadro di unione



NB: Il sostegno rappresentato in planimetria è da intendersi come un simbolo necessario solamente all'individuazione del centro picchetto; non rappresenta pertanto l'effettiva area di ingombro.

REVISIONI					
00	13.10.2023	Prima emissione			
N.	DATA	DESCRIZIONE	ESAMINATO	ACCETTATO	


GEO-TECNICA MERIDIONALE S.r.l.
 Via. P. 081 261 2066
 Torre Annunziata (NAPOLI)
 Professione Geom. - Ordine Geom. Campania - n. 411
 011316 - Sostegno - Roma - 0649999999

REVISIONI					
00	13.10.2023	PRIMA EMISSIONE	G. Barba - S. Casa (GPS-SVP-PRG-PAG)	L. Simone	
N.	DATA	DESCRIZIONE	ESAMINATO	ACCETTATO	

NUMERO E DATA ORDINE: Ord. n° 300088727 del 03.03.2023

MOTIVO DELL'INVIO: PER ACCETTAZIONE PER INFORMAZIONE

CODIFICA ELABORATO	DGFR22041B2798890	
TITOLO ELABORATO	Opere sulla RTN a 150 kV per la connessione della Sottostazione Elettrica RFI di Ferrandina	TIPOLOGIA ELABORATO
	APPENDICE E	Planimetria
	Planimetria CTR con indicazione dei punti d'interesse VVF	PROGETTO
		TE-FR-22-041

NOME DEL FILE	SCALA CAD	FORMATO	SCALA	FOGLIO
DGFR22041B2798890_00.dwg	1 unità = 1	1680 x 297	1:5.000	4 / 4

Questo documento contiene informazioni di proprietà Terna Rete Italia S.p.A. e deve essere utilizzato esclusivamente dal destinatario in relazione alle finalità per le quali è stato ricevuto. È vietata qualsiasi forma di riproduzione o di divulgazione senza l'esplicito consenso di Terna Rete Italia S.p.A.
This document contains information proprietary to Terna Rete Italia S.p.A. and it will have to be used exclusively for the purposes for which it has been furnished. Whenever usage or reproduction without the written permission of Terna Rete Italia S.p.A. is prohibited.