



REGIONE
PUGLIA



PROVINCIA
LECCE



COMUNE
LECCE



COMUNE
CAMPI
SALENTINA



COMUNE
GUAGNANO



COMUNE
SQUINZANO



COMUNE
SURBO



COMUNE
TREPUZZI



PROVINCIA
BRINDISI



COMUNE
CELLINO
SAN MARCO



COMUNE
S.DONACI

61_Lecce - Realizzazione di impianto di produzione di energia elettrica da fonte rinnovabile fotovoltaica e delle relative opere di connessione alla Rete di Trasmissione Nazionale, da ubicarsi in agro di Lecce (LE)
Potenza nominale DC 30,44 MW e potenza nominale AC 30,58 MW



OPERE COMUNI A PIU' PROPONENTI PROGETTATE DA SOGGETTI TERZI

PROGETTISTA:



Prof. Ing. Alberto Ferruccio PICCINNI
Ordine degli Ingegneri della Provincia di Bari n.7288

Ing. Giovanni VITONE
Ordine degli Ingegneri della Provincia di Bari n.3313

Ing. Giocchino ANGARANO
Ordine degli Ingegneri della Provincia di Bari n.5970

Ing. Luigi FANELLI
Ordine degli Ingegneri della Provincia di Bari n.7428

COMMITTENTE:

SY03 S.R.L.
Via Duca degli Abruzzi, 58 - 73100 Lecce (LE)
Legale Rappresentante
Prof. Franco RICCIATO

Consulenza specialistica:

Ing. Nicola CONTURSI
Ordine degli Ingegneri della Provincia di Bari n.9000

Coordinamento al progetto:



Viale Svevia n.7 - 73100 LECCE
tel. +39 0832 36985 - Fax +39 0832 361468
mail: prosvetasrl@gmail.com pec: prosveta@pec.it

Direttore Tecnico
Ing. Francesco ROLLO

OPERA 3 - 4

SE RTN 150 kV di smistamento "Surbo" - SE RTN 150 kV di raccolta "Surbo"

0	Febbraio- 2024		FORMATO ELABORATO	Pdf
REV	DATA	NOTE		



COMUNE DI LECCE

PROVINCIA DI LECCE



REGIONE PUGLIA



REALIZZAZIONE SU AREA INDUSTRIALE DI UN IMPIANTO SOLARE FOTOVOLTAICO CONNESSO ALLA RETE DI POTENZA DI PICCO PARI A 48.733,10 kW E POTENZA IN IMMISSIONE PARI A 38.000,00 kW

Progetto per la realizzazione della Stazione Elettrica TERNA 150 kV e relativi raccordi aerei alla linea 150 kV "Lecce Nord-San Paolo" da realizzarsi nei comuni di Lecce e Surbo (LE)

ELABORATO
3.24-SIA

Cod. Doc.: 3.24-SIA

STUDIO DI IMPATTO AMBIENTALE OPERE DI RETE
QUADRO DI RIFERIMENTO PROGRAMMATICO

**COMET ENERGY
POWER**

Project - Commissioning – Consulting
Municipiul Bucuresti Sector 1
Str. HRISOVULUI Nr. 2-4, Parter, Camera 1, Bl. 2, Ap. 88
RO41889165

Scala: --

Data:
15/12/2021

PROGETTO

PRELIMINARE	DEFINITIVO	AS BUILT
<input type="checkbox"/>	<input checked="" type="checkbox"/>	<input type="checkbox"/>

Richiedente:

LECCE Srl
Piazza Walther Von Vogelweide, 8
39100 Bolzano
Provincia di Bolzano
P.IVA 03016670212

Tecnici e Professionisti:


Ing. Luca Ferracuti Pompa:
Iscritto al n. A344 dell'Albo degli Ingegneri della Provincia di Fermo

Revisione	Data	Descrizione	Redatto	Approvato	Autorizzato
01	01/09/2020	Progetto Definitivo	F.P.L.	F.P.L.	F.P.L.
02	15/12/2021	Revisione	F.P.L.	F.P.L.	F.P.L.
03					
04					

Il Tecnico:
Dott. Ing. Luca Ferracuti Pompa
(Iscritto al n. A344, dell'Albo dell'Ordine degli Ingegneri della Provincia di Fermo)




Il Richiedente:
LECCE S.r.l.
Piazza Walther Von Vogelweide n.8 – 39100 Bolzano (BZ)
P.IVA: 03016670212

ELABORATO 3.24-SIA	COMUNE di LECCE PROVINCIA di LECCE	Rev.: 02/21
	<i>PROGETTO DEFINITIVO</i> REALIZZAZIONE SU AREA INDUSTRIALE DI UN IMPIANTO SOLARE FOTOVOLTAICO CONNESSO ALLA RETE DI POTENZA DI PICCO PARI A 48.733,10 kW E POTENZA IN IMMISSIONE PARI A 38.000,00 kW	Data: 15/12/2021
	S.I.A. OPERE DI RETE - QUADRO DI RIFERIMENTO PROGRAMMATICO	Pagina 2 di 76

SOMMARIO


1. PREMESSA	3
2. ITER AUTORIZZATIVO	4
3. NORMATIVA DI RIFERIMENTO	4
4. QUADRO DI RIFERIMENTO PROGRAMMATICO	6
4.1. INQUADRAMENTO TERRITORIALE	7
4.2. CRITERI DI PROGETTAZIONE	9
4.3. PIANO PAESAGGISTICO TERRITORIALE REGIONALE	10
4.3.1. DEFINIZIONE DI AMBITO E FIGURA TERRITORIALE	12
4.3.2. SISTEMA DELLE TUTELE.....	16
4.4. PIANO DI ASSETTO IDROGEOLOGICO	23
4.5. PIANO DI GESTIONE DEL RISCHIO ALLUVIONI (PGRA) DEL DISTRETTO IDROGRAFICO DELL'APPENNINO MERIDIONALE.....	26
4.6. PIANO DI TUTELA DELLE ACQUE	29
4.7. PIANO REGIONALE DELLA QUALITÀ DELL'ARIA.....	58
4.8. AREE PROTETTE - EUAP E RETE NATURA 2000	63
4.9. PIANO TERRITORIALE DI COORDINAMENTO PROVINCIALE.....	67
4.10. STRUMENTO URBANISTICO DEL COMUNE DI LECCE.....	71
4.11. STRUMENTO URBANISTICO DEL COMUNE DI SURBO	74

ELABORATO 3.24-SIA	COMUNE di LECCE PROVINCIA di LECCE	Rev.: 02/21
	<i>PROGETTO DEFINITIVO</i> REALIZZAZIONE SU AREA INDUSTRIALE DI UN IMPIANTO SOLARE FOTOVOLTAICO CONNESSO ALLA RETE DI POTENZA DI PICCO PARI A 48.733,10 kW E POTENZA IN IMMISSIONE PARI A 38.000,00 kW	Data: 15/12/2021
	S.I.A. OPERE DI RETE - QUADRO DI RIFERIMENTO PROGRAMMATICO	Pagina 3 di 76

1. PREMESSA

Il presente documento, che costituisce il **Quadro di Riferimento Programmatico dello Studio di Impatto Ambientale**, redatto ai sensi dell'art. 22 del D.Lgs 152/06 e ss.mm.ii. e dell'art. 8 della L.R. n. 11 del 12/06/2001 e ss.mm.ii., ha per oggetto il **progetto per la realizzazione della nuova Stazione Elettrica TERNA 150 kV e relativi raccordi aerei alla linea 150 kV "Lecce Nord-San Paolo" da realizzarsi nei comuni di Lecce e Surbo (LE).**

In particolare le opere in progetto sono costituite dalla **nuova Stazione Elettrica 150 kV di trasformazione della RTN** ubicata nei comuni di Lecce e Surbo in Provincia di Lecce, e dai **relativi raccordi a 150 kV alla linea elettrica denominata "Lecce Nord – San Paolo"** nonché **dalle stazioni di trasformazione MT/AT del produttore LECCE S.R.L. e di altri produttori futuri** (come prescritto dal preventivo di connessione prot. TERNA/P20190056741 del 07/08/2019 redatto da TERNA S.p.A.), incluso il breve tratto di **elettrodotto in cavo che connette le stazioni MT/AT alla nuova stazione di smistamento di Terna.**

ELABORATO 3.24-SIA	COMUNE di LECCE PROVINCIA di LECCE	Rev.: 02/21
	<i>PROGETTO DEFINITIVO</i> REALIZZAZIONE SU AREA INDUSTRIALE DI UN IMPIANTO SOLARE FOTOVOLTAICO CONNESSO ALLA RETE DI POTENZA DI PICCO PARI A 48.733,10 kW E POTENZA IN IMMISSIONE PARI A 38.000,00 kW	Data: 15/12/2021
	S.I.A. OPERE DI RETE - QUADRO DI RIFERIMENTO PROGRAMMATICO	Pagina 4 di 76

2. ITER AUTORIZZATIVO

Ai sensi del DLgs 29 Dicembre 2003, No. 387 e ss.mm.ii., al fine di promuovere un maggior contributo delle fonti energetiche rinnovabili alla produzione di elettricità nel relativo mercato italiano nonché promuovere l'aumento del consumo di elettricità da fonti rinnovabili, le opere per la realizzazione degli impianti alimentati da fonti rinnovabili, nonché le opere connesse e le infrastrutture indispensabili alla costruzione e all'esercizio degli stessi impianti, sono di pubblica utilità, indifferibili ed urgenti. A tal fine, dette opere sono soggette ad una autorizzazione unica, rilasciata dalla Regione, nel rispetto delle normative vigenti in materia di tutela dell'ambiente, di tutela del paesaggio e del patrimonio storico-artistico. L'autorizzazione unica è quindi rilasciata a seguito di un procedimento unico, al quale partecipano tutte le Amministrazioni interessate, svolto nel rispetto dei principi di semplificazione e con le modalità stabilite dalla legge.


Pertanto, **la realizzazione della nuova Stazione Elettrica TERNA 150 kV e relativi raccordi aerei alla linea 150 kV "Lecce Nord-San Paolo", così come le ulteriori opere di connessione necessarie alla costruzione e all'esercizio degli impianti FER il cui preventivo di connessione prevede le medesime opere, è inserito nella procedura autorizzativa degli impianti stessi.**

Il presente Studio di Impatto Ambientale è quindi stato predisposto in conformità a contenuti e criteri riportati nell'Allegato VII alla Parte Seconda del D.Lgs. 152/2006 e s.m.i..

3. NORMATIVA DI RIFERIMENTO


Nel presente capitolo vengono menzionati quegli aspetti normativi interessanti per valutare la compatibilità e la coerenza del progetto con in quadro di riferimento legislativo vigente. L'elenco, probabilmente non esaustivo, sarà riferito prevalentemente alla materia di produzione solare fotovoltaica, nonché alla normativa più generica di valutazione di impatto ambientale:

- D.Lgs 29 dicembre 2003 n. 387: Attuazione della Direttiva 2001/77/CE sulla promozione delle fonti rinnovabili;
- Legge 23 agosto 2004 n. 239: riordino del settore energetico, nonché delega al Governo per il riassetto delle disposizioni vigenti in materia di energia;
- DM 6 febbraio 2006: Criteri per l'incentivazione della produzione di energia elettrica mediante conversione fotovoltaica della fonte solare;
- D.Lgs 3 aprile 2006 n. 152: Norme in materia ambientale e ss.mm.ii.;
- D.M. 19 febbraio 2007: criteri e modalità per incentivare la produzione di energia elettrica mediante conversione della fonte solare, in attuazione dell'art. 7 del D.Lgs 387/2003;
- L.R. 12 aprile 2001 n. 11: Norme sulla Valutazione dell'Impatto Ambientale;
- Deliberazione della Giunta Regionale n. 3029 del 28 dicembre 2010: Approvazione della Disciplina del procedimento unico di autorizzazione alla realizzazione ed all'esercizio di impianti di produzione di energia

ELABORATO 3.24-SIA	COMUNE di LECCE PROVINCIA di LECCE	Rev.: 02/21
	<i>PROGETTO DEFINITIVO</i> REALIZZAZIONE SU AREA INDUSTRIALE DI UN IMPIANTO SOLARE FOTOVOLTAICO CONNESSO ALLA RETE DI POTENZA DI PICCO PARI A 48.733,10 kW E POTENZA IN IMMISSIONE PARI A 38.000,00 kW	Data: 15/12/2021
	<i>S.I.A. OPERE DI RETE - QUADRO DI RIFERIMENTO PROGRAMMATICO</i>	Pagina 5 di 76

elettrica;

- D.G.P. n. 147 del 29/07/2011 - Procedure per la valutazione della compatibilità ambientale degli impianti industriali per la produzione di energia elettrica da fotovoltaico.
- Allegato alla D.G.P. n. 147 del 29/07/2011 - Indirizzi organizzativi e procedurali per lo svolgimento delle procedure di VIA di progetti per la realizzazione di impianti fotovoltaici.

ELABORATO 3.24-SIA	COMUNE di LECCE PROVINCIA di LECCE	Rev.: 02/21
	<i>PROGETTO DEFINITIVO</i> REALIZZAZIONE SU AREA INDUSTRIALE DI UN IMPIANTO SOLARE FOTOVOLTAICO CONNESSO ALLA RETE DI POTENZA DI PICCO PARI A 48.733,10 kW E POTENZA IN IMMISSIONE PARI A 38.000,00 kW	Data: 15/12/2021
	S.I.A. OPERE DI RETE - QUADRO DI RIFERIMENTO PROGRAMMATICO	Pagina 6 di 76

4. QUADRO DI RIFERIMENTO PROGRAMMATICO

Il presente capitolo illustra gli indirizzi degli strumenti di programmazione e pianificazione vigenti nel territorio in esame e le eventuali interferenze che il progetto dell'intervento mostra con questi strumenti.

In particolare sono analizzati, nell'ordine:

- gli strumenti di pianificazione territoriale;
- i vincoli territoriali ed ambientali derivanti da normativa specifica (pianificazione paesaggistica, pianificazione idrogeologica, aree protette, ecc.);
- gli strumenti di pianificazione comunale.

Lo Scrivente intende, quindi, descrivere i rapporti di coerenza del progetto con gli obiettivi perseguiti dagli strumenti pianificatori, evidenziando:

- le eventuali modificazioni intervenute con riguardo alle ipotesi di sviluppo assunte a base delle pianificazioni;
- gli interventi connessi, complementari o a servizio rispetto a quello proposto, con le eventuali previsioni temporali di realizzazione.

ELABORATO 3.24-SIA	COMUNE di LECCE PROVINCIA di LECCE	Rev.: 02/21
COMET ENERGY POWER	<i>PROGETTO DEFINITIVO</i> REALIZZAZIONE SU AREA INDUSTRIALE DI UN IMPIANTO SOLARE FOTOVOLTAICO CONNESSO ALLA RETE DI POTENZA DI PICCO PARI A 48.733,10 kW E POTENZA IN IMMISSIONE PARI A 38.000,00 kW	Data: 15/12/2021
	S.I.A. OPERE DI RETE - QUADRO DI RIFERIMENTO PROGRAMMATICO	Pagina 7 di 76

4.1. INQUADRAMENTO TERRITORIALE

Le opere in progetto interessano i territori dei Comune di Lecce e Surbo (LE).

Come si evince dall'immagine seguente, mentre le stazioni di trasformazione dei produttori interessano il territorio del comune di Lecce, la nuova Stazione Elettrica TERNA ricadrà parzialmente sia nel territorio del comune di Lecce sia in quello di Surbo. Analogamente accadrà per i nuovi raccordi aerei alla linea "Lecce Nord-San Paolo".

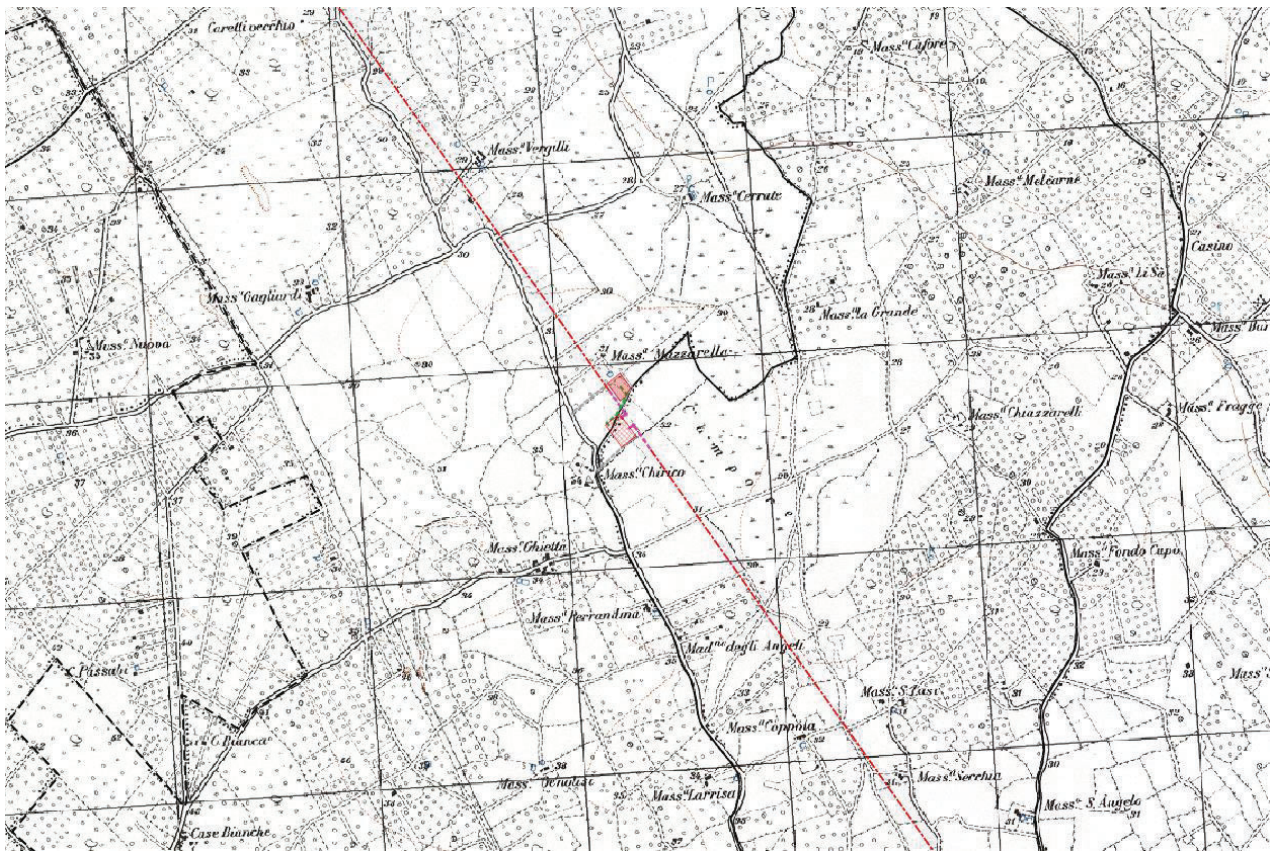


Figura 4-1: Inquadramento territoriale su IGM

ELABORATO 3.24-SIA	COMUNE di LECCE PROVINCIA di LECCE	Rev.: 02/21
COMET ENERGY POWER	<i>PROGETTO DEFINITIVO</i> REALIZZAZIONE SU AREA INDUSTRIALE DI UN IMPIANTO SOLARE FOTOVOLTAICO CONNESSO ALLA RETE DI POTENZA DI PICCO PARI A 48.733,10 kW E POTENZA IN IMMISSIONE PARI A 38.000,00 kW	Data: 15/12/2021
	S.I.A. OPERE DI RETE - QUADRO DI RIFERIMENTO PROGRAMMATICO	Pagina 8 di 76

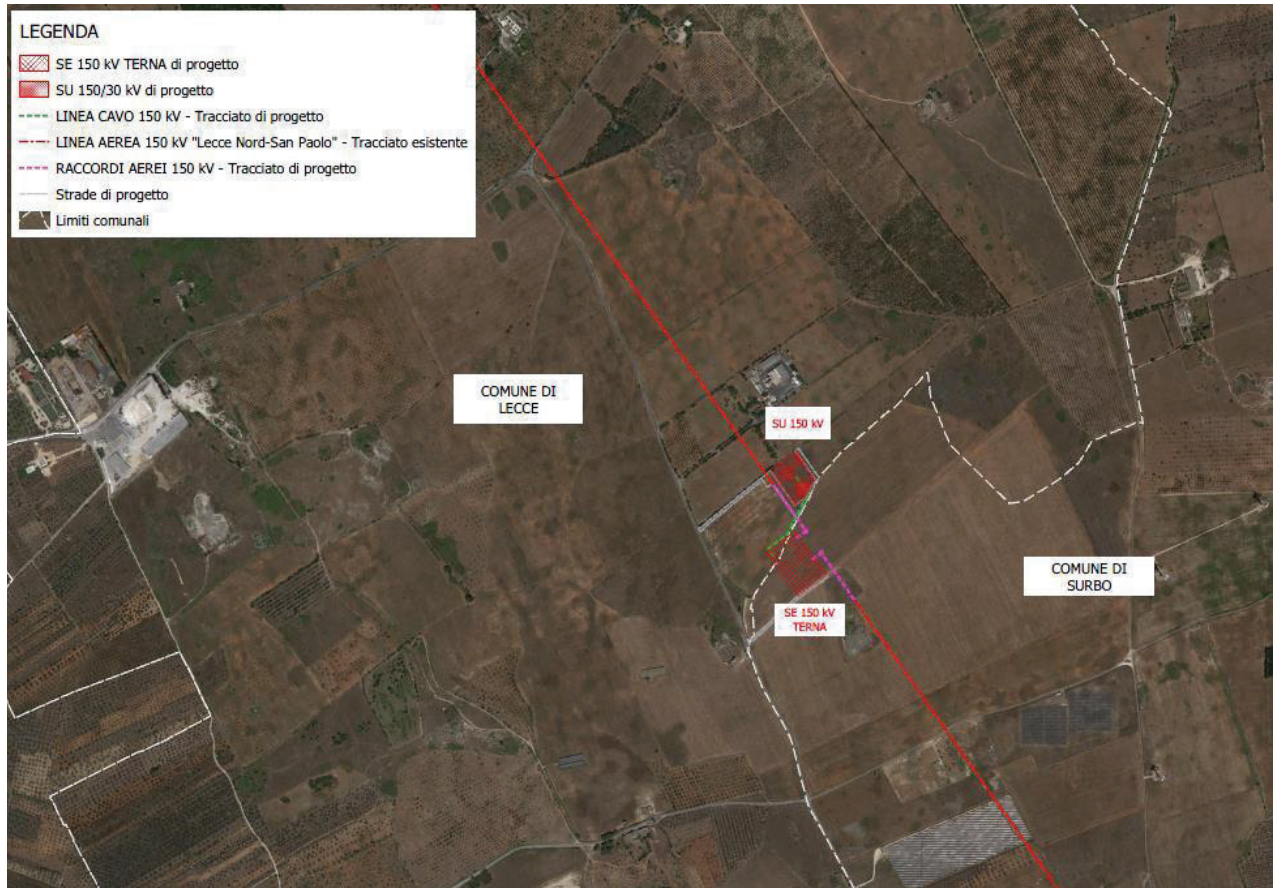


Figura 4-2: Inquadramento territoriale su ortofoto

La nuova Stazione Elettrica TERNA e le Stazioni di trasformazione dei produttori sono ubicate al limite dei confini comunali tra Lecce e Surbo (LE), in prossimità della SP 236 in località Campore

ELABORATO 3.24-SIA	COMUNE di LECCE PROVINCIA di LECCE	Rev.: 02/21
COMET ENERGY POWER	<i>PROGETTO DEFINITIVO</i> REALIZZAZIONE SU AREA INDUSTRIALE DI UN IMPIANTO SOLARE FOTOVOLTAICO CONNESSO ALLA RETE DI POTENZA DI PICCO PARI A 48.733,10 kW E POTENZA IN IMMISSIONE PARI A 38.000,00 kW	Data: 15/12/2021
	S.I.A. OPERE DI RETE - QUADRO DI RIFERIMENTO PROGRAMMATICO	Pagina 9 di 76

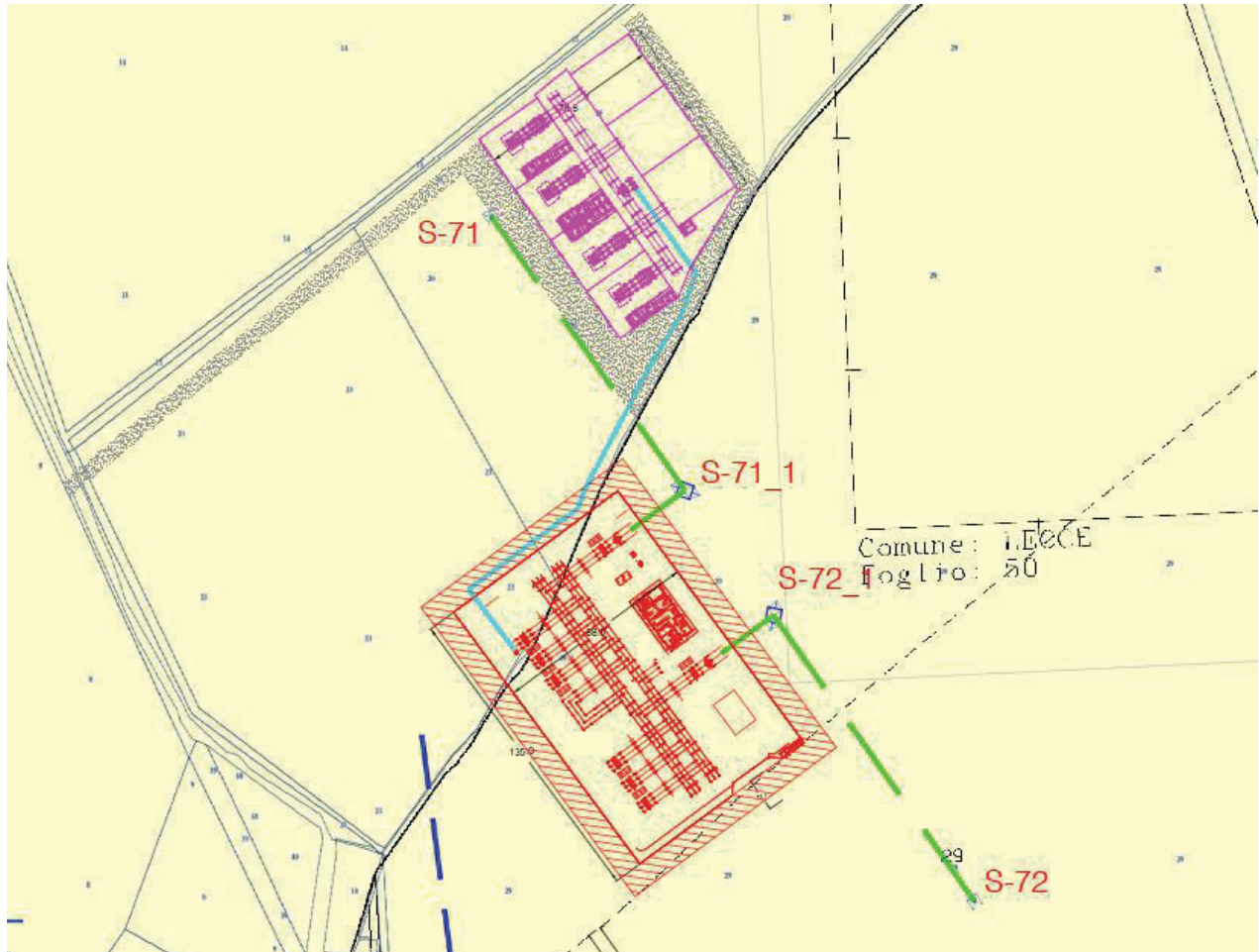



Figura 4-3: Inquadramento territoriale su catastale

4.2. CRITERI DI PROGETTAZIONE

La progettazione delle opere oggetto del presente documento sono state sviluppata tenendo in considerazione un sistema di indicatori sociali, ambientali e territoriali, che hanno permesso di valutare gli effetti della pianificazione elettrica nell'ambito territoriale considerato, nel pieno rispetto degli obiettivi della salvaguardia, tutela e miglioramento della qualità dell'ambiente, della protezione della salute umana e dell'utilizzazione accorta e razionale delle risorse naturali.

In particolare per quanto riguarda l'ubicazione della Stazione Elettrica TERNA, l'individuazione del sito ha tenuto conto delle esigenze tecniche e dell'opportunità ambientale di minimizzare la lunghezza dei raccordi all'elettrodotto 150 kV Lecce Nord – San Paolo al fine di limitare l'impatto delle linee 150 kV sul territorio.

Inoltre per quanto concerne i raccordi aerei tra le possibili soluzioni è stato individuato il tracciato più funzionale, che tenesse conto di tutte le esigenze e delle possibili ripercussioni sull'ambiente, con riferimento alla legislazione nazionale e regionale vigente in materia.

ELABORATO 3.24-SIA	COMUNE di LECCE PROVINCIA di LECCE	Rev.: 02/21
	<i>PROGETTO DEFINITIVO</i> REALIZZAZIONE SU AREA INDUSTRIALE DI UN IMPIANTO SOLARE FOTOVOLTAICO CONNESSO ALLA RETE DI POTENZA DI PICCO PARI A 48.733,10 kW E POTENZA IN IMMISSIONE PARI A 38.000,00 kW	Data: 15/12/2021
	S.I.A. OPERE DI RETE - QUADRO DI RIFERIMENTO PROGRAMMATICO	Pagina 10 di 76

I tracciati dei raccordi, infatti, sono stati studiati in armonia con quanto dettato dall'art. 121 del T.U. 11/12/1933 n. 1775, comparando le esigenze della pubblica utilità delle opere con gli interessi pubblici e privati coinvolti, cercando in particolare di:

- i. contenere per quanto possibile la lunghezza dei tracciati per occupare la minor porzione possibile di territorio;
- ii. minimizzare l'interferenza con le zone di pregio ambientale, naturalistico, paesaggistico e archeologico;
- iii. recare minor sacrificio possibile alle proprietà interessate, avendo cura di vagliare le situazioni esistenti sui fondi da asservire rispetto anche alle condizioni dei terreni limitrofi;
- iv. evitare, per quanto possibile, l'interessamento di aree urbanizzate o di sviluppo urbanistico;
- v. assicurare la continuità del servizio, la sicurezza e l'affidabilità della Rete di Trasmissione Nazionale;
- vi. permettere il regolare esercizio e manutenzione dell'elettrodotto.

4.3. PIANO PAESAGGISTICO TERRITORIALE REGIONALE


A seguito dell'emanazione del D.Lgs 42/2004 "Codice dei Beni culturali e del paesaggio", la Regione Puglia ha dovuto provvedere alla redazione di un nuovo Piano Paesaggistico coerente con i nuovi principi innovativi delle politiche di pianificazione, che non erano presenti nel Piano precedentemente vigente, il P.U.T.T./p.

In data 16/02/2015 con Deliberazione della Giunta Regionale n.176, pubblicata sul B.U.R.P. n. 40 del 23/03/2015, il Piano Paesaggistico Territoriale Regionale della Regione Puglia è stato definitivamente approvato ed è pertanto diventato operativo a tutti gli effetti.

Risulta pertanto essenziale la verifica di compatibilità con tale strumento di pianificazione paesaggistica, che come previsto dal Codice si configura come uno strumento avente finalità complesse, non più soltanto di tutela e mantenimento dei valori paesistici esistenti ma altresì di valorizzazione di questi paesaggi, di recupero e riqualificazione dei paesaggi compromessi, di realizzazione di nuovi valori paesistici.

Il PPTR comprende:

- la ricognizione del territorio regionale, mediante l'analisi delle sue caratteristiche paesaggistiche, impresse dalla natura, dalla storia e dalle loro interrelazioni;
- la ricognizione degli immobili e delle aree dichiarati di notevole interesse pubblico ai sensi dell'articolo 136 del Codice, loro delimitazione e rappresentazione in scala idonea alla identificazione, nonché determinazione delle specifiche prescrizioni d'uso ai sensi dell'art. 138, comma 1, del Codice;
- la ricognizione delle aree tutelate per legge, di cui all'articolo 142, comma 1, del Codice, la loro delimitazione e rappresentazione in scala idonea alla identificazione, nonché determinazione di prescrizioni d'uso intese ad assicurare la conservazione dei caratteri distintivi di dette aree e, compatibilmente con essi, la valorizzazione;

ELABORATO 3.24-SIA	COMUNE di LECCE PROVINCIA di LECCE	Rev.: 02/21
	<i>PROGETTO DEFINITIVO</i> REALIZZAZIONE SU AREA INDUSTRIALE DI UN IMPIANTO SOLARE FOTOVOLTAICO CONNESSO ALLA RETE DI POTENZA DI PICCO PARI A 48.733,10 kW E POTENZA IN IMMISSIONE PARI A 38.000,00 kW	Data: 15/12/2021
	S.I.A. OPERE DI RETE - QUADRO DI RIFERIMENTO PROGRAMMATICO	Pagina 11 di 76

- la individuazione degli ulteriori contesti paesaggistici, diversi da quelli indicati all'art. 134 del Codice, sottoposti a specifiche misure di salvaguardia e di utilizzazione;
- l'individuazione e delimitazione dei diversi ambiti di paesaggio, per ciascuno dei quali il PPTR detta specifiche normative d'uso ed attribuisce adeguati obiettivi di qualità;
- l'analisi delle dinamiche di trasformazione del territorio ai fini dell'individuazione dei fattori di rischio e degli elementi di vulnerabilità del paesaggio, nonché la comparazione con gli altri atti di programmazione, di pianificazione e di difesa del suolo;
- la individuazione degli interventi di recupero e riqualificazione delle aree significativamente compromesse o degradate e degli altri interventi di valorizzazione compatibili con le esigenze della tutela;
- la individuazione delle misure necessarie per il corretto inserimento, nel contesto paesaggistico, degli interventi di trasformazione del territorio, al fine di realizzare uno sviluppo sostenibile delle aree interessate;
- le linee-guida prioritarie per progetti di conservazione, recupero, riqualificazione, valorizzazione e gestione di aree regionali, indicandone gli strumenti di attuazione, comprese le misure incentivanti;
- le misure di coordinamento con gli strumenti di pianificazione territoriale e di settore, nonché con gli altri piani, programmi e progetti nazionali e regionali di sviluppo economico.

Di fondamentale importanza nel PPTR è la volontà conoscitiva di tutto il territorio regionale sotto tutti gli aspetti: culturali, paesaggistici, storici.

Attraverso l'Atlante del Patrimonio, il PPTR, fornisce la descrizione, la interpretazione nonché la rappresentazione identitaria dei paesaggi della Puglia, presupposto essenziale per una visione strategica del Piano volta ad individuare le regole statutarie per la tutela, riproduzione e valorizzazione degli elementi patrimoniali che costituiscono l'identità paesaggistica della regione e al contempo risorse per il futuro sviluppo del territorio.

Il quadro conoscitivo e la ricostruzione dello stesso attraverso l'Atlante del Patrimonio, oltre ad assolvere alla funzione interpretativa del patrimonio ambientale, territoriale e paesaggistico, definisce le regole statutarie, ossia le regole fondamentali di riproducibilità per le trasformazioni future, socioeconomiche e territoriali, non lesive dell'identità dei paesaggi pugliesi e concorrenti alla loro valorizzazione durevole.

Lo scenario strategico assume i valori patrimoniali del paesaggio pugliese e li traduce in obiettivi di trasformazione per contrastarne le tendenze di degrado e costruire le precondizioni di forme di sviluppo locale socioeconomico auto-sostenibile. Lo scenario è articolato a livello regionale in obiettivi generali (Titolo IV Elaborato 4.1), a loro volta articolati negli obiettivi specifici, riferiti a vari ambiti paesaggistici.

Gli ambiti paesaggistici sono individuati attraverso la valutazione integrata di una pluralità di fattori:

- la conformazione storica delle regioni geografiche;
- i caratteri dell'assetto idrogeomorfologico;

ELABORATO 3.24-SIA	COMUNE di LECCE PROVINCIA di LECCE	Rev.: 02/21
COMET ENERGY POWER	<i>PROGETTO DEFINITIVO</i> REALIZZAZIONE SU AREA INDUSTRIALE DI UN IMPIANTO SOLARE FOTOVOLTAICO CONNESSO ALLA RETE DI POTENZA DI PICCO PARI A 48.733,10 kW E POTENZA IN IMMISSIONE PARI A 38.000,00 kW	Data: 15/12/2021
	S.I.A. OPERE DI RETE - QUADRO DI RIFERIMENTO PROGRAMMATICO	Pagina 12 di 76

- i caratteri ambientali ed ecosistemici;
- le tipologie insediative: città, reti di città infrastrutture, strutture agrarie
- l'insieme delle figure territoriali costitutive dei caratteri morfotipologici dei paesaggi;
- l'articolazione delle identità percettive dei paesaggi.

4.3.1. DEFINIZIONE DI AMBITO E FIGURA TERRITORIALE

Il PPTR definisce 11 Ambiti di paesaggio e le relative figure territoriali. Il territorio del comune di Lecce e Surbo (LE) interessato dalle opere in progetto ricade all'interno del Ambito territoriale n.10 – Tavoliere Salentino caratterizzato “ dalla presenza di una rete di piccoli centri collegati tra loro da una fitta viabilità provinciale. Nell'omogeneità di questa struttura generale, sono riconoscibili diverse paesaggi che identificano le numerose figure territoriali. A causa della mancanza di evidenti e caratteristici segni morfologici e di limiti netti tra le colture, il perimetro dell'ambito si è attestato totalmente sui confini comunali”.

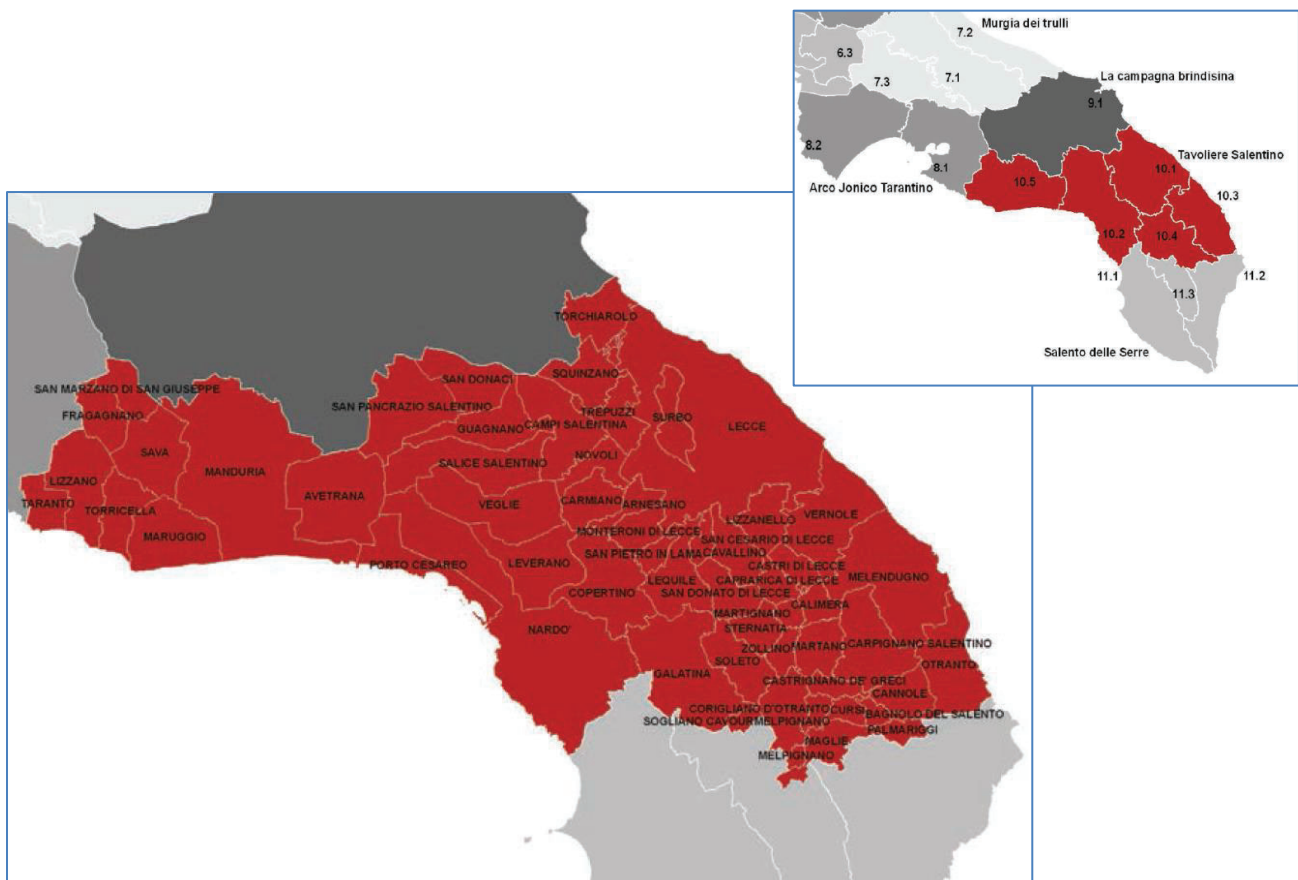


Figura 4-4: Individuazione dell'ambito territoriale di riferimento e relativa figura territoriale
(fonte: Piano Paesaggistico Territoriale Regionale - PPTR)

ELABORATO 3.24-SIA	COMUNE di LECCE PROVINCIA di LECCE	Rev.: 02/21
COMET ENERGY POWER	<i>PROGETTO DEFINITIVO</i> REALIZZAZIONE SU AREA INDUSTRIALE DI UN IMPIANTO SOLARE FOTOVOLTAICO CONNESSO ALLA RETE DI POTENZA DI PICCO PARI A 48.733,10 kW E POTENZA IN IMMISSIONE PARI A 38.000,00 kW	Data: 15/12/2021
	S.I.A. OPERE DI RETE - QUADRO DI RIFERIMENTO PROGRAMMATICO	Pagina 13 di 76

In particolare, l'area dell'intervento è collocata all'interno della figura territoriale e paesaggistica 10.1, denominata "La campagna leccese".

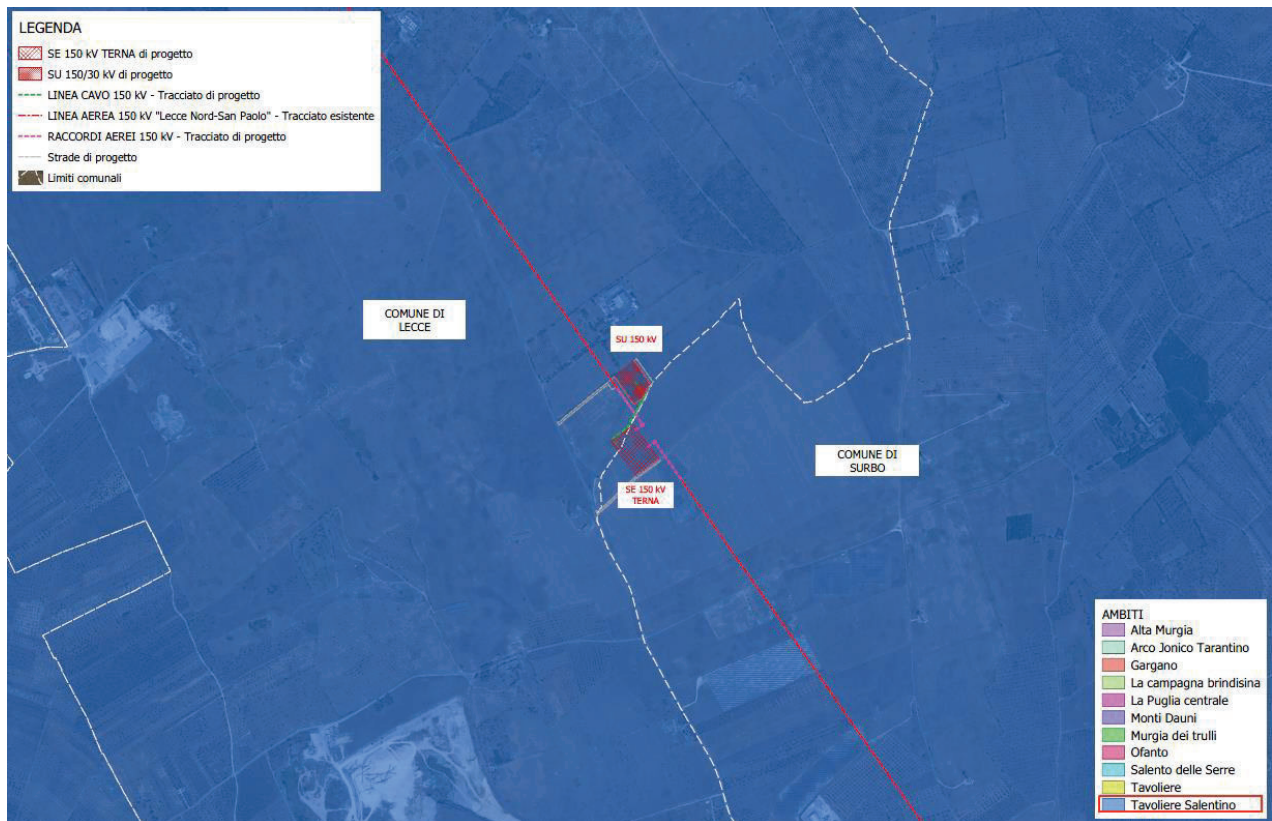



Figura 4-5: Individuazione dell'ambito territoriale di riferimento delle opere in progetto

La figura territoriale è in gran parte inclusa nel Morfotipo Territoriale 8 (Lecce e la prima corona a raggiata). Sistema a corona aperta di Lecce con piccoli centri limitrofi distribuiti sul quadrante di nord-ovest del territorio periurbano nella triangolazione di Lecce con Taranto e Gallipoli). La fondamentale caratterizzazione geomorfologica è costituita dalla depressione carsica della Valle della Cupa, un avvallamento che raggiunge la sua minima quota altimetrica nei pressi di Arnesano (a 18 m sul livello del mare). Si tratta di un'area geografica chiaramente identificabile anche per la presenza del sistema di centri che costituiscono la prima corona di Lecce. La fertilità dei terreni, la facilità di prelevare acqua da una falda poco profonda, la presenza di banchi di calcareniti da usare come materiale da costruzione, sono stati i fattori che hanno facilitato lo sviluppo di insediamenti e di attività umane nell'area. Il territorio rileva una forte polarità dell'armatura urbana di Lecce, polo intorno al quale gravitano i comuni di prima e seconda corona a nord ovest. La struttura insediativa della prima corona di Lecce è fortemente asimmetrica: assi viari ben definiti legano il territorio costiero alla città, mentre verso sud ovest i centri di prima corona sono legati ad una trama insediativa frutto della forte relazione tra il capoluogo ed i suoi casali. I rapporti del capoluogo con il mare sono stati invece meno nitidi; solo il piccolo

ELABORATO 3.24-SIA	COMUNE di LECCE PROVINCIA di LECCE	Rev.: 02/21
	<i>PROGETTO DEFINITIVO</i> REALIZZAZIONE SU AREA INDUSTRIALE DI UN IMPIANTO SOLARE FOTOVOLTAICO CONNESSO ALLA RETE DI POTENZA DI PICCO PARI A 48.733,10 kW E POTENZA IN IMMISSIONE PARI A 38.000,00 kW	Data: 15/12/2021
	S.I.A. OPERE DI RETE - QUADRO DI RIFERIMENTO PROGRAMMATICO	Pagina 14 di 76

porto di S. Cataldo, sorto sulle rovine del porto romano, testimonia il legame tra Lecce e il mare. La costa rappresenta un luogo da cui la struttura insediativa di lunga durata si allontana, per salubrità, per sicurezza, per produttività dei territori agrari.

A ridosso del mare si attestano i campi coltivati che disegnano un ordinato mosaico là dove erano in precedenza paludi e terreni insalubri. Solo la bonifica d'inizio Novecento ha permesso ai contadini di utilizzare queste terre, oggi tra le più fertili del Salento. I paesaggi della bonifica sono spesso diventati nella contemporaneità lo sfondo di una dispersione insediativa esito in molti casi di processi spontanei, che ha cementificato interi tratti di territorio, dequalificandolo ed alterandone il carattere identitario originario.

Il territorio agricolo è fortemente caratterizzato da una struttura diffusa di presidi insediativi tradizionali di remota origine; i più notevoli di essi sono costituiti dalle ville ed i casali della valle della Cupa. I caratteri fondativi del paesaggio sono leggibili nei segni della pratica dei luoghi: dall'entroterra costiero fin verso la prima corona dei centri urbani gravitanti intorno a Lecce, il paesaggio agrario è dominato dalla presenza di oliveti, talvolta sotto forma di monocultura, sia a trama larga che trama fitta, con un fitto corredo di muretti a secco e numerosi ripari in pietra (pagghiare, furnieddhi, chipuri e calivaci) che si susseguono punteggiando il paesaggio.

Prima di passare all'analisi delle tre strutture specifiche in cui si articola il quadro conoscitivo, si riporta qui di seguito uno stralcio dell'elaborato 3.2.3 "La valenza ecologica del territorio agro-silvo-pastorale regionale", allegato alla descrizione strutturale di sintesi del territorio regionale.

L'Atlante del Patrimonio, di cui tali elaborati fanno parte, fornisce la rappresentazione identitaria dei paesaggi della Puglia, per la costruzione di un quadro conoscitivo quanto più dettagliato e specifico.

Le tavole infatti offrono una immediata lettura della ricchezza ecosistemica del territorio, che nel caso in esame pur essendo inserite in un contesto ambientale dalla valenza ecologica medio-alta, le aree interessate dalle opere non presentano una varietà di specie per le quali esistono obblighi di conservazione, specie vegetali oggetto di conservazione, elementi di naturalità, vicinanza a biotipi o agroecosistemi caratterizzati da particolare complessità o diversità.

La conoscenza di tali descrizioni rappresenta un presupposto essenziale per l'elaborazione di qualsivoglia intervento sul territorio, e la società proponente non si è sottratta da un'attenta analisi di tutte le componenti in gioco.

ELABORATO 3.24-SIA	COMUNE di LECCE PROVINCIA di LECCE	Rev.: 02/21
COMET ENERGY POWER	<i>PROGETTO DEFINITIVO</i> REALIZZAZIONE SU AREA INDUSTRIALE DI UN IMPIANTO SOLARE FOTOVOLTAICO CONNESSO ALLA RETE DI POTENZA DI PICCO PARI A 48.733,10 kW E POTENZA IN IMMISSIONE PARI A 38.000,00 kW	Data: 15/12/2021
	S.I.A. OPERE DI RETE - QUADRO DI RIFERIMENTO PROGRAMMATICO	Pagina 15 di 76

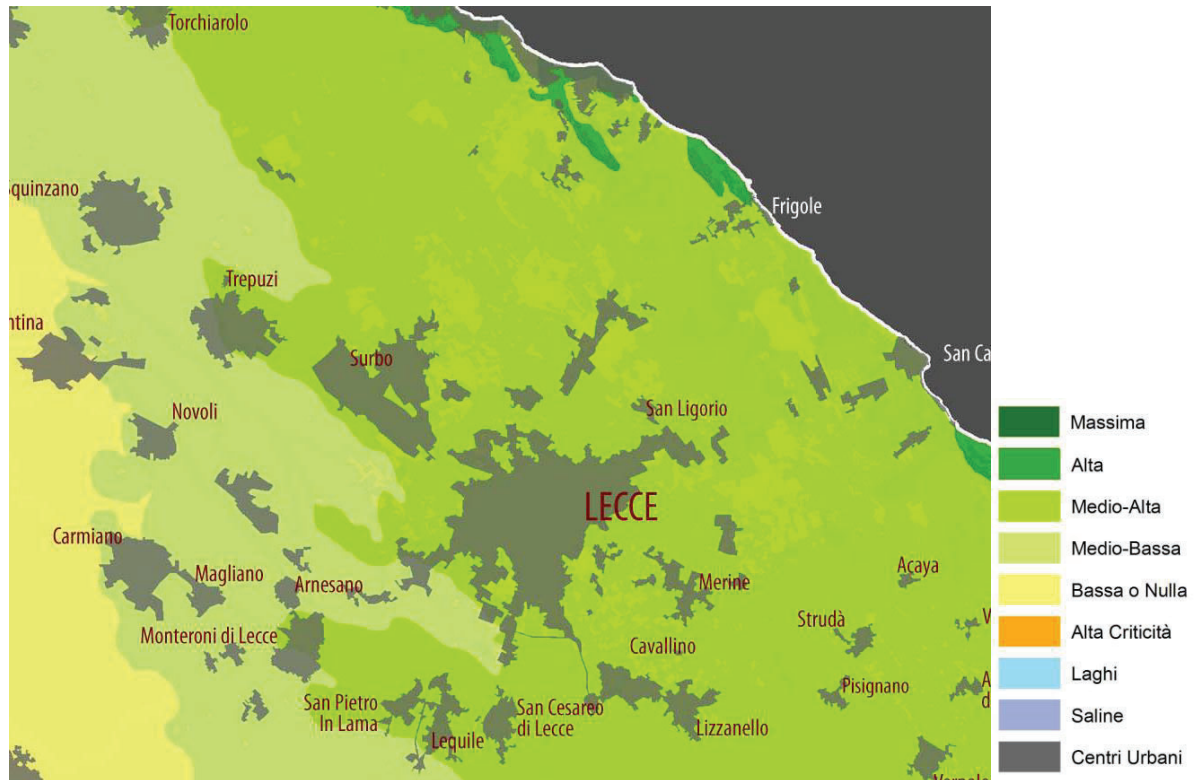


Figura 4-6: La valenza ecologica, elaborato del PPTR (fonte: Paesaggio Puglia, Atlante del PPTR)

La matrice agricola in tali aree ha pochi e limitati elementi residui ed aree rifugio (siepi, muretti e filari). Nessuna contiguità a biotopi e scarsi gli ecotoni.

ELABORATO 3.24-SIA	COMUNE di LECCE PROVINCIA di LECCE	Rev.: 02/21
COMET ENERGY POWER	<i>PROGETTO DEFINITIVO</i> REALIZZAZIONE SU AREA INDUSTRIALE DI UN IMPIANTO SOLARE FOTOVOLTAICO CONNESSO ALLA RETE DI POTENZA DI PICCO PARI A 48.733,10 kW E POTENZA IN IMMISSIONE PARI A 38.000,00 kW	Data: 15/12/2021
	S.I.A. OPERE DI RETE - QUADRO DI RIFERIMENTO PROGRAMMATICO	Pagina 16 di 76

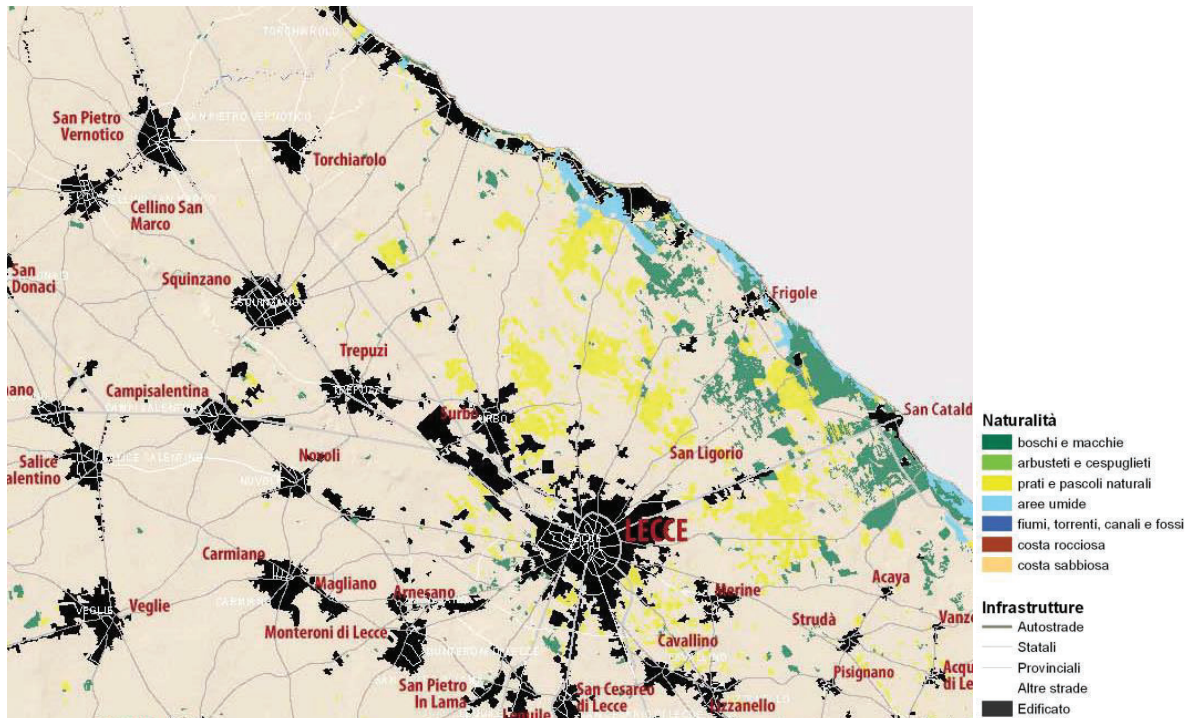


Figura 4-7: Naturalità, elaborato del PPTR (fonte: Paesaggio Puglia, Atlante del PPTR)

Come illustra l'immagine sopra riportata tratta dall'elaborato del PPTR 3.2.2.1 Naturalità, l'area di progetto è ormai priva di elementi di naturalità quali boschi, arbusteti, prati o pascoli.

In genere, il paesaggio agrario è dominato dalla presenza di oliveti, talvolta sotto forma di monocoltura sia a trama larga che trama fitta.

4.3.2. SISTEMA DELLE TUTELE

Il sistema delle tutele del suddetto PPTR individua Beni Paesaggistici (BP) e Ulteriori Contesti Paesaggistici (UCP) suddividendoli in tre macro-categorie e relative sottocategorie:

- 1) Struttura Idrogeomorfologica;
 - a) Componenti geomorfologiche;
 - b) Componenti idrologiche;
- 2) Struttura Ecosistemica e Ambientale:
 - a) Componenti botanico/vegetazionali;
 - b) Componenti delle aree protette e dei siti naturalistici;
- 3) Struttura antropica e storico-culturale:
 - a) Componenti culturali e insediative;

ELABORATO 3.24-SIA	COMUNE di LECCE PROVINCIA di LECCE	Rev.: 02/21
COMET ENERGY POWER	<i>PROGETTO DEFINITIVO</i> REALIZZAZIONE SU AREA INDUSTRIALE DI UN IMPIANTO SOLARE FOTOVOLTAICO CONNESSO ALLA RETE DI POTENZA DI PICCO PARI A 48.733,10 kW E POTENZA IN IMMISSIONE PARI A 38.000,00 kW	Data: 15/12/2021
	S.I.A. OPERE DI RETE - QUADRO DI RIFERIMENTO PROGRAMMATICO	Pagina 17 di 76

b) Componenti dei valori percettivi.

Come si evince dagli elaborati grafici allegati e dalle immagini seguenti, sovrapponendo le opere in progetto alla cartografia di riferimento del PPTR si sono determinate le seguenti considerazioni.

Dall'analisi delle Componenti geomorfologiche, riportata nella figura seguente, non si rileva interferenza tra le opere in progetto e gli elementi tutelati (cfr. Elaborato "3.30SIA_D_Comp_Geomorfologiche_OPR").



Figura 4-8: PPTR – Componenti geomorfologiche: individuazione di BP e UCP nell'area di intervento

Per quanto concerne le componenti idrologiche, come si evince dallo stralcio cartografico sotto riportato, le opere in progetto non interferiscono con alcun elemento di esse.

ELABORATO 3.24-SIA	COMUNE di LECCE PROVINCIA di LECCE	Rev.: 02/21
COMET ENERGY POWER	<i>PROGETTO DEFINITIVO</i> REALIZZAZIONE SU AREA INDUSTRIALE DI UN IMPIANTO SOLARE FOTOVOLTAICO CONNESSO ALLA RETE DI POTENZA DI PICCO PARI A 48.733,10 kW E POTENZA IN IMMISSIONE PARI A 38.000,00 kW	Data: 15/12/2021
	S.I.A. OPERE DI RETE - QUADRO DI RIFERIMENTO PROGRAMMATICO	Pagina 18 di 76

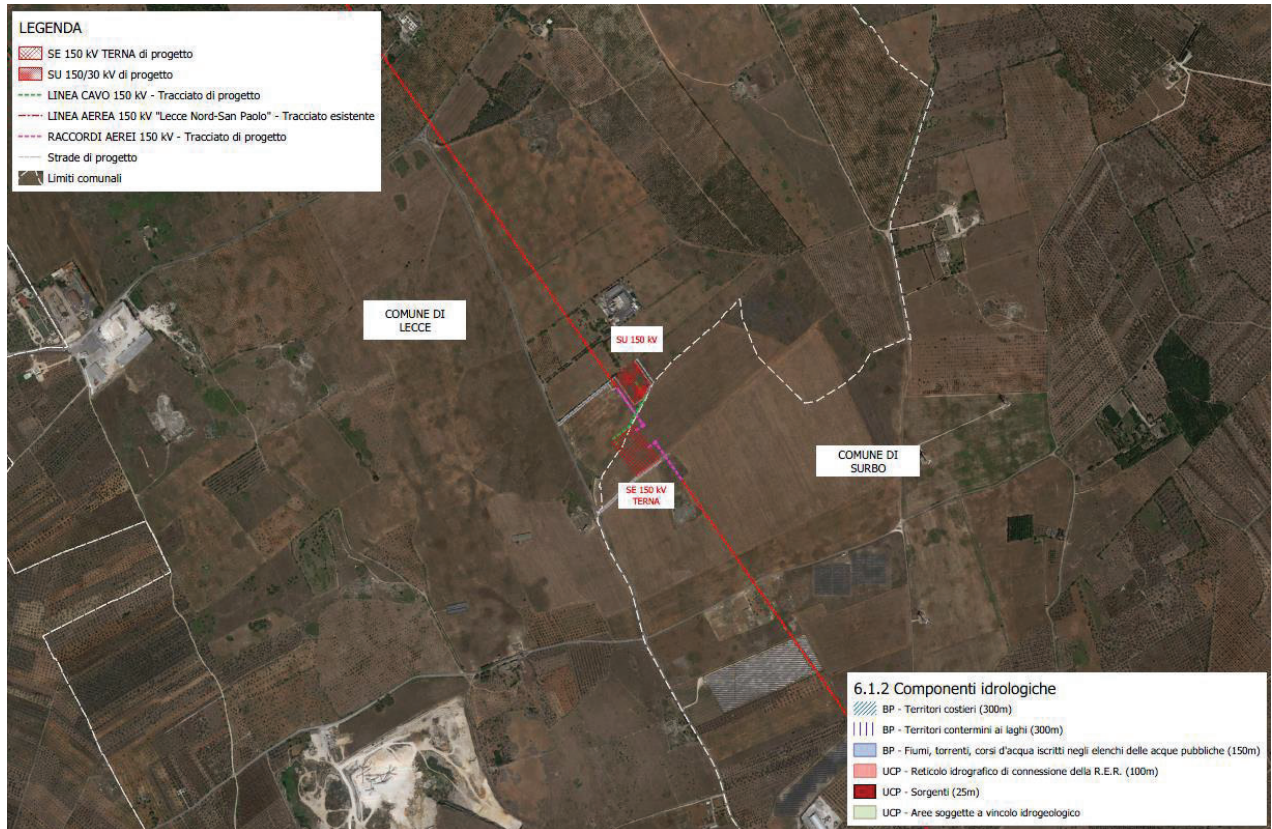


Figura 4-9: PPTR – Componenti idrologiche: individuazione di BP e UCP nell'area di intervento

ELABORATO 3.24-SIA	COMUNE di LECCE PROVINCIA di LECCE	Rev.: 02/21
COMET ENERGY POWER	<i>PROGETTO DEFINITIVO</i> REALIZZAZIONE SU AREA INDUSTRIALE DI UN IMPIANTO SOLARE FOTOVOLTAICO CONNESSO ALLA RETE DI POTENZA DI PICCO PARI A 48.733,10 kW E POTENZA IN IMMISSIONE PARI A 38.000,00 kW	Data: 15/12/2021
	S.I.A. OPERE DI RETE - QUADRO DI RIFERIMENTO PROGRAMMATICO	Pagina 19 di 76

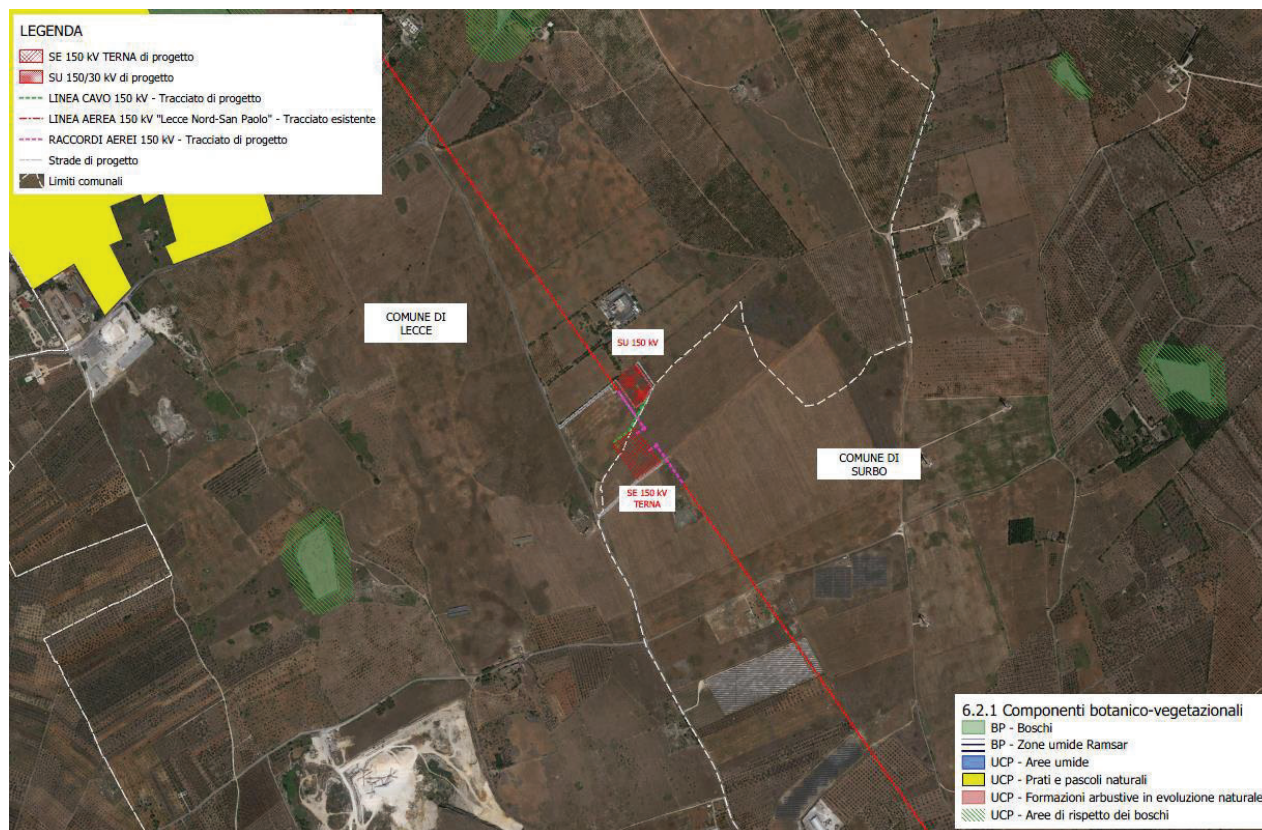


Figura 4-10: Componenti botanico-vegetazionali: individuazione di BP e UCP nell'area di intervento

Come si evince dall'immagine sopra riportata, nell'area vasta di progetto sono presenti alcuni elementi delle Componenti botanico-vegetazionali: sono presenti prati e pascoli naturali definite dall'art. 143, comma 1, lett. e, del Codice dei Beni Culturali, identificate come Ulteriore Contesto, dall'art. 59, comma 3 delle NTA del Piano Paesaggistico a alcuni piccoli boschi, identificati quali Beni Paesaggistici dall'art. 58 delle NTA del Piano, ma le opere di progetto non interferiscono con esse.

L'intervento non interferisce con le componenti botanico-vegetazionali.

Dall'analisi delle Componenti aree protette e siti naturalistici, non si rileva la presenza nell'area vasta del sito di siti sottoposti a tutela: le opere non interferiscono in alcun modo con componenti delle aree protette e siti naturalistici.

ELABORATO 3.24-SIA	COMUNE di LECCE PROVINCIA di LECCE	Rev.: 02/21
COMET ENERGY POWER	<i>PROGETTO DEFINITIVO</i> REALIZZAZIONE SU AREA INDUSTRIALE DI UN IMPIANTO SOLARE FOTOVOLTAICO CONNESSO ALLA RETE DI POTENZA DI PICCO PARI A 48.733,10 kW E POTENZA IN IMMISSIONE PARI A 38.000,00 kW	Data: 15/12/2021
	S.I.A. OPERE DI RETE - QUADRO DI RIFERIMENTO PROGRAMMATICO	Pagina 20 di 76

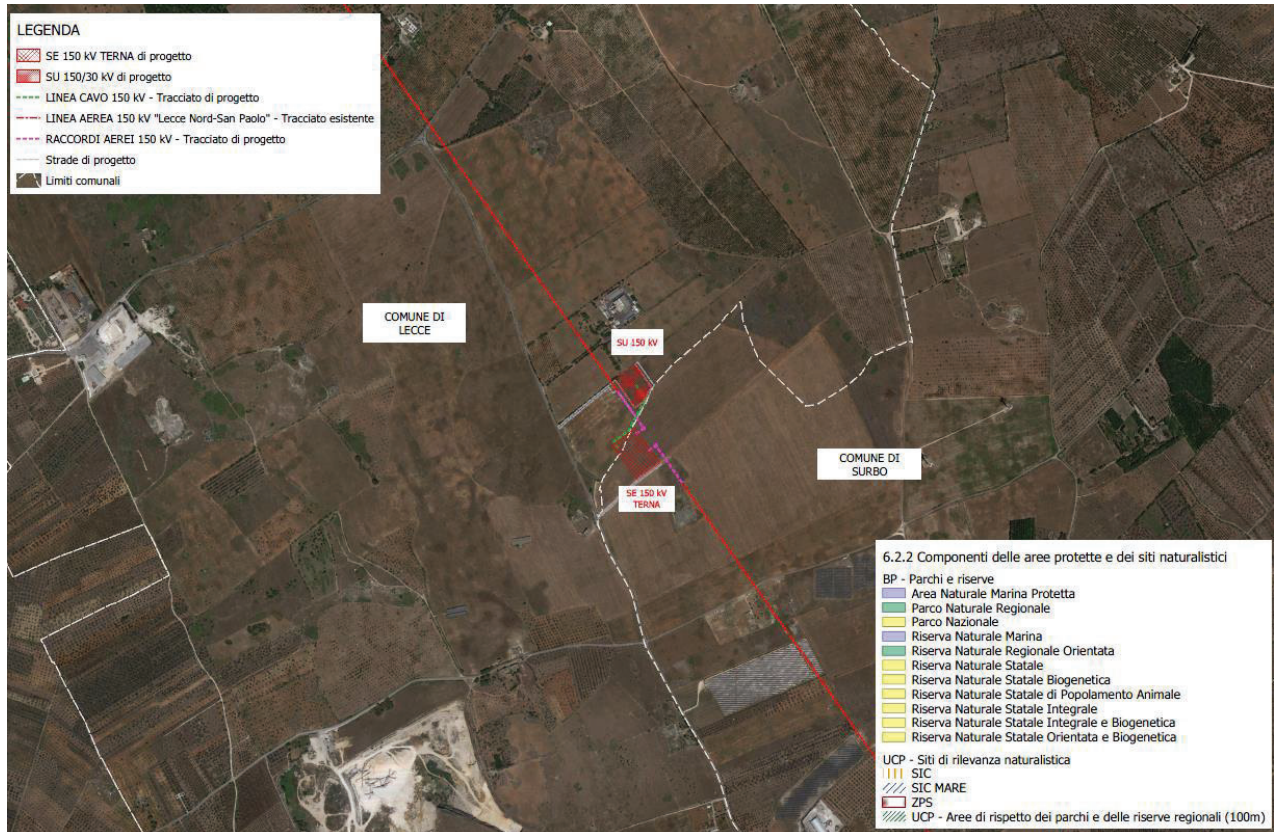


Figura 4-11: PPTR - Componenti delle Aree Protette e dei Siti Naturalistici- Individuazione di BP e UCP nell'area di intervento

Dall'analisi delle Componenti Culturali e Insediative nell'area di intervento si evince la presenza di alcuni siti di interesse storico-culturale.

ELABORATO 3.24-SIA	COMUNE di LECCE PROVINCIA di LECCE	Rev.: 02/21
COMET ENERGY POWER	<i>PROGETTO DEFINITIVO</i> REALIZZAZIONE SU AREA INDUSTRIALE DI UN IMPIANTO SOLARE FOTOVOLTAICO CONNESSO ALLA RETE DI POTENZA DI PICCO PARI A 48.733,10 kW E POTENZA IN IMMISSIONE PARI A 38.000,00 kW	Data: 15/12/2021
	S.I.A. OPERE DI RETE - QUADRO DI RIFERIMENTO PROGRAMMATICO	Pagina 21 di 76

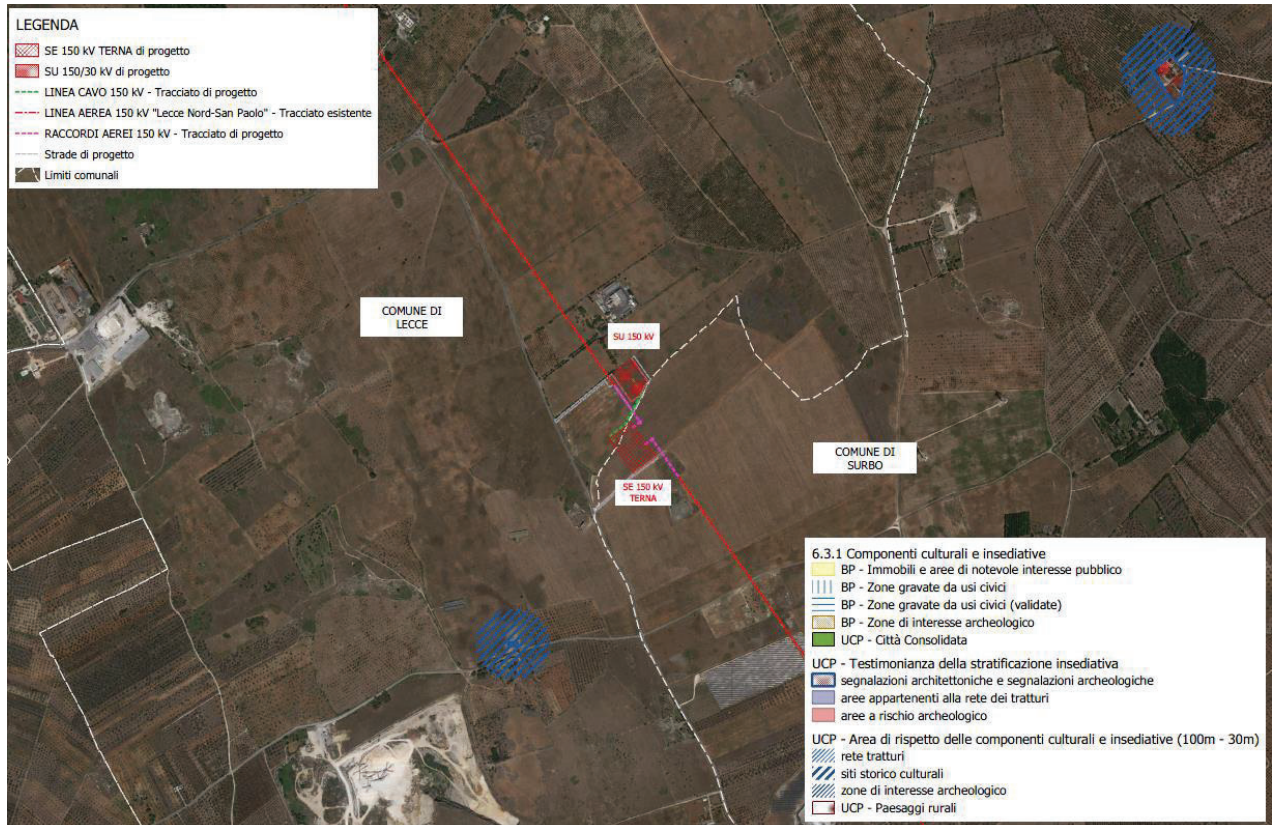


Figura 4-12: Componenti Culturali e Insediative: Individuazione di BP e UCP nell'area di intervento con le relative aree di rispetto

In riferimento alle opere in progetto non si rilevano interferenze con le Componenti culturali ed insediative.

Dall'analisi delle Componenti valori percettivi, rappresentate nell'immagine seguente, non si rilevano interferenze con le opere di progetto (cfr. Elaborato "3.34SIA_D_Comp_Valori_Percettivi_OPR").

ELABORATO 3.24-SIA	COMUNE di LECCE PROVINCIA di LECCE	Rev.: 02/21
COMET ENERGY POWER	<i>PROGETTO DEFINITIVO</i> REALIZZAZIONE SU AREA INDUSTRIALE DI UN IMPIANTO SOLARE FOTOVOLTAICO CONNESSO ALLA RETE DI POTENZA DI PICCO PARI A 48.733,10 kW E POTENZA IN IMMISSIONE PARI A 38.000,00 kW	Data: 15/12/2021
	S.I.A. OPERE DI RETE - QUADRO DI RIFERIMENTO PROGRAMMATICO	Pagina 22 di 76

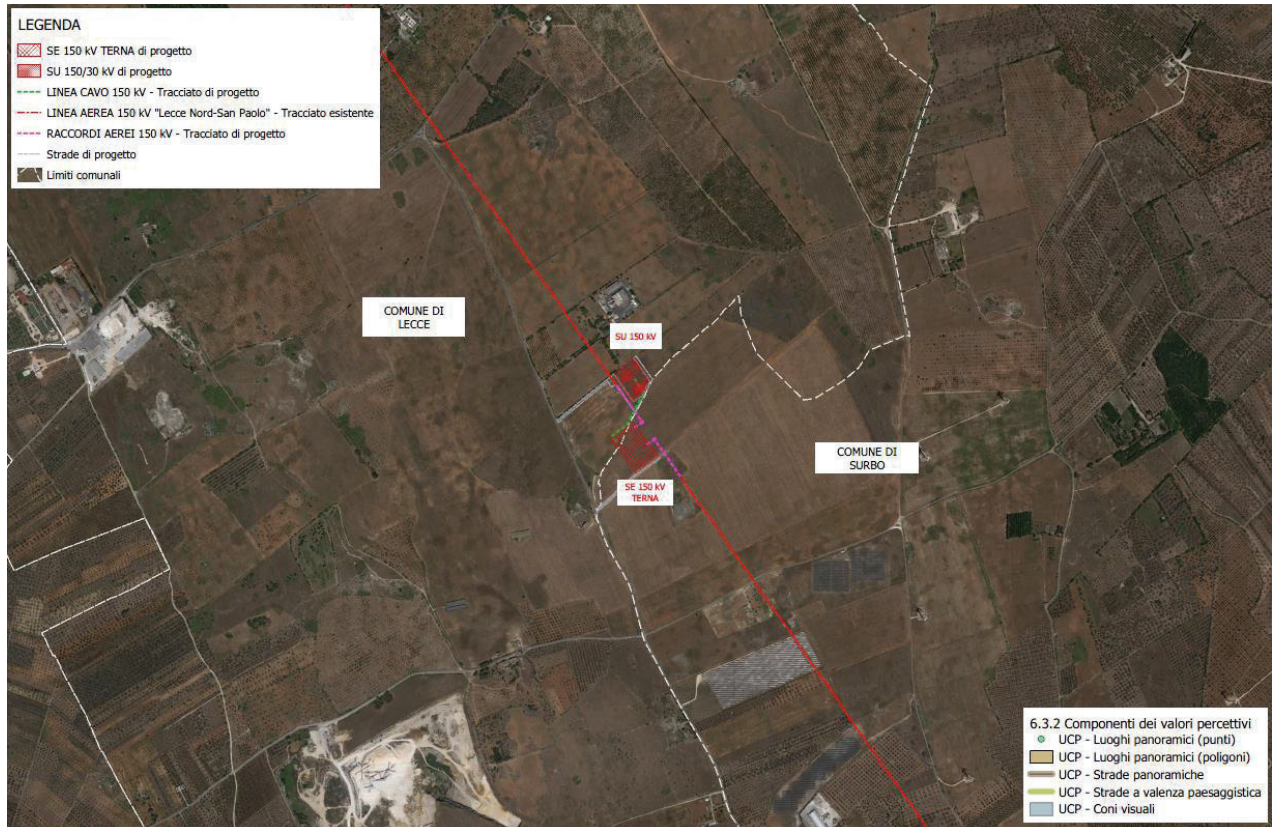


Figura 4-13: PPTR Componenti dei valori percettivi


4.3.3. Accertamento di compatibilità paesaggistica

Ai sensi dell'art. 89 delle NTA del PPTR:

1. Ai fini del controllo preventivo in ordine al rispetto delle presenti norme ed alla conformità degli interventi con gli obiettivi di tutela sopra descritti, sono disciplinati i seguenti strumenti:

- a) L'autorizzazione paesaggistica di cui all'art. 146 del Codice, relativamente ai beni paesaggistici come individuati al precedente art. 38 co. 2;
- b) L'accertamento di compatibilità paesaggistica, ossia quella procedura tesa ad acclarare la compatibilità con le norme e gli obiettivi del Piano degli interventi:
 - b.1) che comportino modifica dello stato dei luoghi negli ulteriori contesti come individuati nell'art. 38 co. 3.1;
 - b.2) che comportino rilevante trasformazione del paesaggio ovunque siano localizzate.

Sono considerati interventi di rilevante trasformazione ai fini dell'applicazione della procedura di accertamento di compatibilità paesaggistica, tutti gli interventi assoggettati dalla normativa nazionale e regionale vigente a procedura di VIA nonché a procedura di verifica di assoggettabilità a VIA di competenza regionale o provinciale se l'autorità competente ne dispone l'assoggettamento a VIA.

ELABORATO 3.24-SIA	COMUNE di LECCE PROVINCIA di LECCE	Rev.: 02/21
	<i>PROGETTO DEFINITIVO</i> REALIZZAZIONE SU AREA INDUSTRIALE DI UN IMPIANTO SOLARE FOTVOLTAICO CONNESSO ALLA RETE DI POTENZA DI PICCO PARI A 48.733,10 kW E POTENZA IN IMMISSIONE PARI A 38.000,00 kW	Data: 15/12/2021
	S.I.A. OPERE DI RETE - QUADRO DI RIFERIMENTO PROGRAMMATICO	Pagina 23 di 76

Pertanto, è stata redatta una Relazione Paesaggistica e sarà attivata la procedura di accertamento di compatibilità paesaggistica all'interno della procedura di valutazione ambientale.

4.4. PIANO DI ASSETTO IDROGEOLOGICO

La Legge n. 183/1989 sulla difesa del suolo ha stabilito che il bacino idrografico, inteso come "il territorio dal quale le acque pluviali o di fusione delle nevi e dei ghiacciai, defluendo in superficie, si raccolgono in un determinato corso d'acqua direttamente o a mezzo di affluenti, nonché il territorio che può essere allagato dalle acque del medesimo corso d'acqua, ivi compresi i suoi rami terminali con le foci in mare ed il litorale marittimo prospiciente".

Strumento di gestione del bacino idrografico è il Piano di Bacino che si configura quale strumento di carattere "conoscitivo, normativo e tecnico-operativo mediante il quale sono pianificate e programmate le azioni e le norme d'uso finalizzate alla conservazione, difesa e valorizzazione del suolo e alla corretta utilizzazione delle acque, sulla base delle caratteristiche fisiche ed ambientali del territorio interessato".

Il Piano di Assetto Idrogeologico (P.A.I.) della Regione Puglia è stato approvato dal Comitato Istituzionale dell'Autorità d'Ambito il 30 novembre 2005; sono tuttora in fase di istruttoria le numerosissime proposte di modifica formulate da comuni, province e privati.

In particolare, l'ultimo aggiornamento preso in considerazione per le verifiche di compatibilità con il PAI fa riferimento alle nuove perimetrazioni pubblicata sul sito web in data 19/11/2019.


Il P.A.I. approvato dalla Regione Puglia ha le seguenti finalità:

- la sistemazione, la conservazione ed il recupero del suolo nei bacini imbriferi, con interventi idrogeologici, idraulici, idraulico – forestali, idraulico – agrari compatibili con i criteri di recupero naturalistico;
- la difesa ed il consolidamento dei versanti e delle aree instabili, nonché la difesa degli abitati e delle infrastrutture contro i movimenti franosi ed altri fenomeni di dissesto;
- il riordino del vincolo idrogeologico;
- la difesa, la sistemazione e la regolazione dei corsi d'acqua;
- lo svolgimento funzionale dei servizi di polizia idraulica, di piena, di pronto intervento idraulico, nonché di gestione degli impianti.

La determinazione più rilevante ai fini dell'uso del territorio è senza dubbio l'individuazione delle Aree a Pericolosità Idraulica ed a Rischio Idrogeologico.

In funzione del regime pluviometrico e delle caratteristiche morfologiche del territorio, il Piano individua differenti regimi di tutela per le seguenti aree:

- **Aree ad alta probabilità di inondazione (AP)** ovvero porzioni di territorio soggette ad essere allagate con un tempo di ritorno (frequenza) inferiore a 30 anni;

ELABORATO 3.24-SIA	COMUNE di LECCE PROVINCIA di LECCE	Rev.: 02/21
	<i>PROGETTO DEFINITIVO</i> REALIZZAZIONE SU AREA INDUSTRIALE DI UN IMPIANTO SOLARE FOTOVOLTAICO CONNESSO ALLA RETE DI POTENZA DI PICCO PARI A 48.733,10 kW E POTENZA IN IMMISSIONE PARI A 38.000,00 kW	Data: 15/12/2021
	S.I.A. OPERE DI RETE - QUADRO DI RIFERIMENTO PROGRAMMATICO	Pagina 24 di 76

- **Aree a media probabilità di inondazione (MP)** ovvero porzioni di territorio soggette ad essere allagate con un tempo di ritorno (frequenza) compresa fra 30 anni e 200 anni;
- **Aree a bassa probabilità di inondazione (BP)** ovvero porzioni di territorio soggette ad essere allagate con un tempo di ritorno (frequenza) compresa fra 200 anni e 500 anni;

Per quanto concerne le aree a Rischio Idrogeologico (R), definito come l'entità del danno atteso in seguito al verificarsi di un particolare evento calamitoso in un intervallo di tempo definito e in una data area. Il Piano individua quattro differenti classi di rischio ad entità crescente:

- **moderato R1:** per il quale i danni sociali, economici e al patrimonio ambientale sono marginali;
- **medio R2:** per il quale sono possibili danni minori agli edifici, alle infrastrutture e al patrimonio ambientale che non pregiudicano l'incolumità del personale, l'agibilità degli edifici e la funzionalità delle attività economiche;
- **elevato R3:** per il quale sono possibili problemi per l'incolumità delle persone, danni funzionali agli edifici e alle infrastrutture, con conseguente inagibilità degli stessi, l'interruzione di funzionalità delle attività socioeconomiche e danni rilevanti al patrimonio ambientale;
- **molto elevato R4:** per il quale sono possibili la perdita di vite umane e lesioni gravi alle persone, danni gravi agli edifici, alle infrastrutture ed al patrimonio ambientale e la distruzione di attività socioeconomiche.

Inoltre, il territorio è stato inoltre suddiviso in tre fasce a Pericolosità Geomorfologica crescente:

- **PG1** aree a suscettibilità da frana bassa e media (pericolosità geomorfologia media e bassa);
- **PG2** aree a suscettibilità da frana alta (pericolosità geomorfologia elevata);
- **PG3** aree a suscettibilità da frana molto alta (pericolosità geomorfologia molto elevata).

Le aree PG1 si riscontrano in corrispondenza di depositi alluvionali (terrazzi, letti fluviali, piane di esondazione) o di aree morfologicamente spianate (paleosuperfici). Versanti più o meno acclivi (a secondo della litologia affiorante), creste strette ed allungate, solchi di erosione ed in genere tutte quelle situazioni in cui si riscontrano bruschi salti di acclività, sono aree PG2. Le PG3 comprendono tutte le aree già coinvolte da un fenomeno di dissesto franoso.

Attraverso l'analisi delle ultime perimetrazioni del PAI (aggiornate con delibere del Comitato Istituzionale del 19/11/2019) su cartografia ufficiale consultabile in maniera interattiva tramite il WebGIS dell'AdB Puglia sul sito <http://webgis.adb.puglia.it/gis>, è stato possibile verificare le interferenze tra le opere in progetto e le perimetrazioni di piano.

ELABORATO 3.24-SIA	COMUNE di LECCE PROVINCIA di LECCE	Rev.: 02/21
COMET ENERGY POWER	<i>PROGETTO DEFINITIVO</i> REALIZZAZIONE SU AREA INDUSTRIALE DI UN IMPIANTO SOLARE FOTOVOLTAICO CONNESSO ALLA RETE DI POTENZA DI PICCO PARI A 48.733,10 kW E POTENZA IN IMMISSIONE PARI A 38.000,00 kW	Data: 15/12/2021
	S.I.A. OPERE DI RETE - QUADRO DI RIFERIMENTO PROGRAMMATICO	Pagina 25 di 76

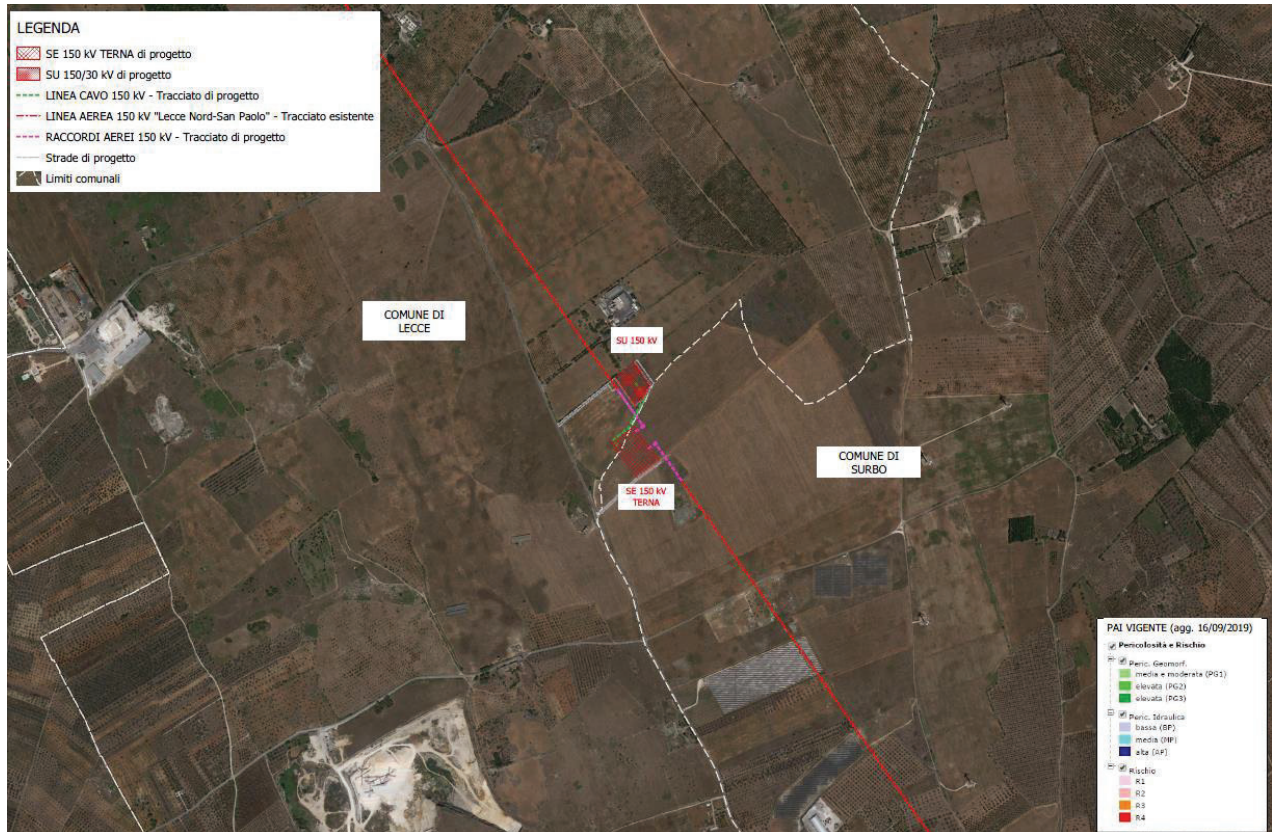


Figura 4-14: Cartografia del PAI (aggiornata al 19/06/2019)

Come si evince dall'immagine sopra riportata le opere in progetto non interferiscono con aree a bassa, media e alta pericolosità idraulica perimetrata dal PAI.

Inoltre dalla sovrapposizione dell'area di interesse sulla Carta Idrogeomorfologica non rileva interferenze con aste idrografiche e relative fasce di salvaguardia.

ELABORATO 3.24-SIA	COMUNE di LECCE PROVINCIA di LECCE	Rev.: 02/21
COMET ENERGY POWER	PROGETTO DEFINITIVO REALIZZAZIONE SU AREA INDUSTRIALE DI UN IMPIANTO SOLARE FOTOVOLTAICO CONNESSO ALLA RETE DI POTENZA DI PICCO PARI A 48.733,10 kW E POTENZA IN IMMISSIONE PARI A 38.000,00 kW	Data: 15/12/2021
	S.I.A. OPERE DI RETE - QUADRO DI RIFERIMENTO PROGRAMMATICO	Pagina 26 di 76

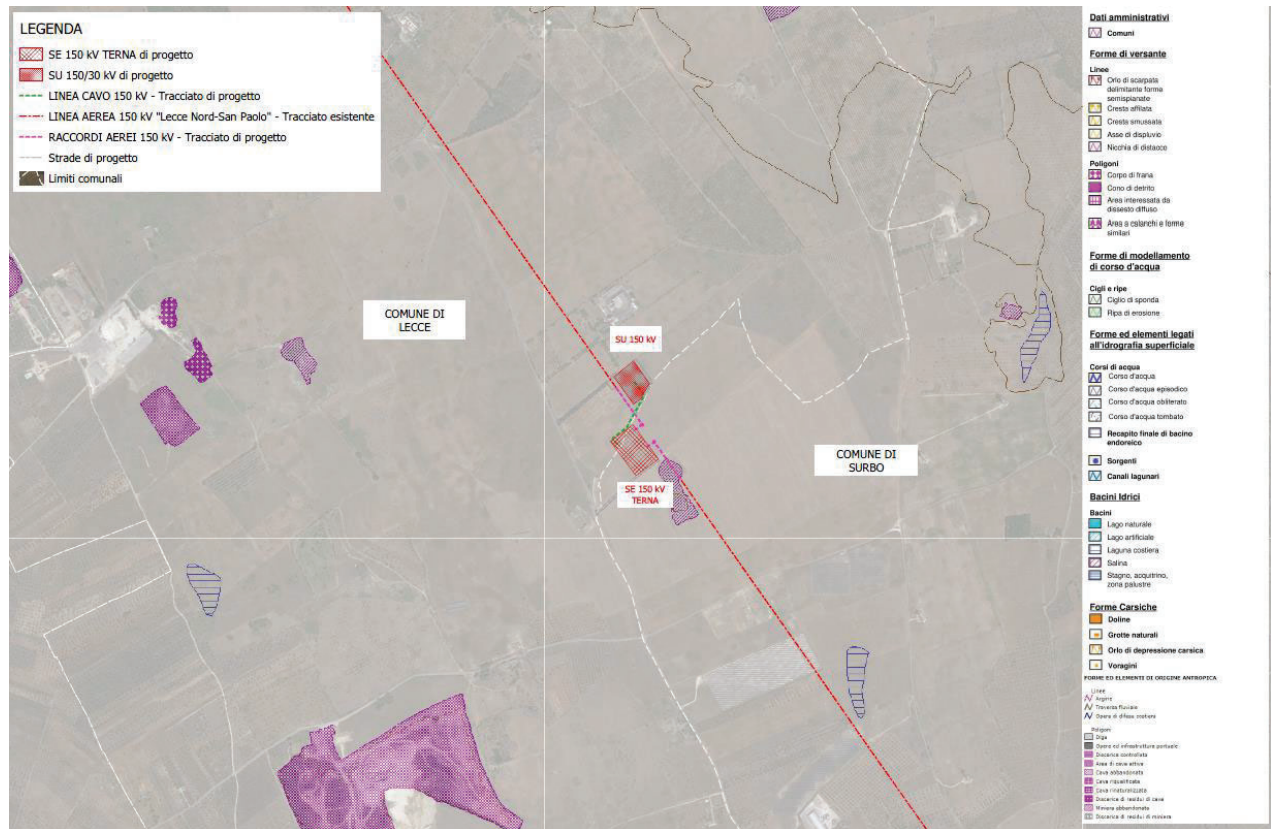



Figura 4-15: Carta idrogeomorfologica (fonte: AdB Puglia)

4.5. PIANO DI GESTIONE DEL RISCHIO ALLUVIONI (PGRA) DEL DISTRETTO IDROGRAFICO DELL'APPENNINO MERIDIONALE

Il Piano Gestione Rischio Alluvione (PGRA) è stato introdotto dalla Direttiva Europea 2007/60/CE, recepita nel diritto italiano con D.Lgs. 49/2010 e s.m.i.. Per ciascun distretto idrografico, il Piano focalizza l'attenzione sulle aree a rischio più significativo, organizzate e gerarchizzate rispetto all'insieme di tutte le aree a rischio, e definisce gli obiettivi di sicurezza e le priorità di intervento a scala distrettuale, in modo concertato fra tutte le Amministrazioni e gli Enti gestori, con la partecipazione dei portatori di interesse e il coinvolgimento pubblico in generale. In accordo a quanto stabilito dalla Direttiva Europea 2007/60/CE, il PRGA è in generale costituito da alcune sezioni fondamentali che possono essere sinteticamente riassunte come segue:

- analisi preliminare della pericolosità e del rischio alla scala del bacino o dei bacini che costituiscono il distretto;
- identificazione della pericolosità e del rischio idraulico a cui sono soggetti i bacini del distretto, con indicazione dei fenomeni che sono stati presi in considerazione, degli scenari analizzati e degli strumenti utilizzati;
- definizione degli obiettivi che si vogliono raggiungere in merito alla riduzione del rischio idraulico nei bacini del distretto;

ELABORATO 3.24-SIA	COMUNE di LECCE PROVINCIA di LECCE	Rev.: 02/21
	<i>PROGETTO DEFINITIVO</i> REALIZZAZIONE SU AREA INDUSTRIALE DI UN IMPIANTO SOLARE FOTOVOLTAICO CONNESSO ALLA RETE DI POTENZA DI PICCO PARI A 48.733,10 kW E POTENZA IN IMMISSIONE PARI A 38.000,00 kW	Data: 15/12/2021
	S.I.A. OPERE DI RETE - QUADRO DI RIFERIMENTO PROGRAMMATICO	Pagina 27 di 76

- definizione delle misure che si ritengono necessarie per raggiungere gli obiettivi prefissati, ivi comprese anche le attività da attuarsi in fase di evento.

In linea generale il PGRA non è corredato da Norme di Attuazione; infatti in accordo a quanto stabilito dall'art. 7, comma 3 lettera a) del D.Lgs. 23 febbraio 2010, n. 49, la predisposizione del PGRA deve avvenire facendo salvi gli strumenti di pianificazione già predisposti nell'ambito della pianificazione di bacino in attuazione della normativa previgente.

Gli ambiti territoriali di riferimento rispetto ai quali il PGRA viene impostato sono denominati Unit of Management (UoM). Le UoM sono costituite dai Bacini idrografici che rappresentano l'unità territoriale di studio sulle quale vengono individuate le azioni di Piano. L'area di intervento ricade nel territorio di competenza del Distretto Idrografico dell'Appennino Meridionale e nelle UoM "Fortore" e UoM "Regionale Puglia e Interregionale Ofanto". Il PGRA - I ciclo del Distretto dell'Appennino Meridionale (denominato PGRA DAM) è stato adottato con Delibera n.1 del Comitato Istituzionale Integrato del 17/12/2015 ed è stato successivamente approvato con Delibera n.2 del Comitato Istituzionale Integrato del 03/03/2016.

Allo stato attuale, il PGRA risulta essere in fase di aggiornamento; infatti durante la Conferenza Istituzionale Permanente (CIP), tenutasi presso il Ministero dell'Ambiente e della Tutela del Territorio e del Mare in data 27/12/2018, alla presenza dei Ministeri competenti e delle Regioni ricadenti nel Distretto Idrografico, sono stati esposti il "Calendario programma di lavoro - PGRA II ciclo (2016-2021)" contenente le azioni da porre in essere nei periodi 2019/2021 e 2021/2027, e gli esiti della valutazione preliminare del rischio di alluvioni e individuazione delle zone per le quali esiste un rischio potenziale significativo di alluvioni relative al PGRA II ciclo (2016-2021), nell'ottica di raggiungere l'obiettivo della sua adozione entro il 2021.

In ottemperanza alla Direttiva Europea 2007/60/CE, recepita in Italia dal D.Lgs. 49/2010, il Piano di Gestione del Rischio delle Alluvioni (PGRA) rappresenta lo strumento con cui valutare e gestire il rischio alluvioni per ridurre gli impatti negativi per la salute umana, l'ambiente, il patrimonio culturale e le attività economiche. Sulla base delle criticità emerse dall'analisi delle mappe di pericolosità e rischio, il Piano individua le misure di prevenzione, protezione, preparazione e recupero post-evento per la messa in sicurezza del territorio. In tale processo di pianificazione, il Piano permette il coordinamento dell'Autorità di Bacino e della Protezione Civile per la gestione in tempo reale delle piene, con la direzione del Dipartimento Nazionale.

Il PGRA definisce 3 livelli di pericolosità (AP, MP, BP) e i 4 di danno potenziale (D4, D3, D2, D1), inoltre stabilisce i quattro livelli di Rischio conseguenti R4, R3, R2 ed R1, secondo il D.P.C.M. 29.09.98 "Atto di indirizzo e coordinamento per l'individuazione dei criteri relativi agli adempimenti di cui all'art. 1, commi 1 e del D.L. 11.06.98, n. 180":

- R4 (rischio molto elevato): per il quale sono possibili perdita di vite umane e lesioni gravi alle persone, danni gravi agli edifici, alle infrastrutture ed al patrimonio ambientale, la distruzione di attività socio-economiche;

ELABORATO 3.24-SIA	COMUNE di LECCE PROVINCIA di LECCE	Rev.: 02/21
COMET ENERGY POWER	<i>PROGETTO DEFINITIVO</i> REALIZZAZIONE SU AREA INDUSTRIALE DI UN IMPIANTO SOLARE FOTOVOLTAICO CONNESSO ALLA RETE DI POTENZA DI PICCO PARI A 48.733,10 kW E POTENZA IN IMMISSIONE PARI A 38.000,00 kW	Data: 15/12/2021
	S.I.A. OPERE DI RETE - QUADRO DI RIFERIMENTO PROGRAMMATICO	Pagina 28 di 76

- R3 (rischio elevato): per il quale sono possibili problemi per l'incolumità delle persone, danni funzionali agli edifici e alle infrastrutture con conseguente inagibilità degli stessi, la interruzione di funzionalità delle attività socio-economiche e danni relativi al patrimonio ambientale;
- R2 (rischio medio): per il quale sono possibili danni minori agli edifici, alle infrastrutture e al patrimonio ambientale che non pregiudicano l'incolumità delle persone, l'agibilità degli edifici e la funzionalità delle attività economiche;
- R1 (rischio moderato o nullo): per il quale i danni sociali, economici ed al patrimonio ambientale sono trascurabili o nulli. La carta del rischio è dunque redatta operando l'intersezione della pericolosità idraulica con le classi di danno, secondo la matrice di seguito riportata:

CLASSI DI RISCHIO		CLASSI DI PERICOLOSITA'		
		AP	MP	BP
CLASSI DI DANNO	D4	R4	R3	R2
	D3	R3	R3	R2
	D2	R2	R2	R1
	D1	R1	R1	R1

L'ultimo aggiornamento delle Mappe del rischio di alluvioni risale al riesame e aggiornamento ai sensi della direttiva 2007/60/CE e del decreto legislativo 49/2010 adottato dall'Autorità di Bacino Distrettuale dell'Appennino Meridionale in sede di Conferenza Istituzionale Permanente con Delibera n. 2 del 29/12/2020.

Dalla consultazione dei file .shp messi a disposizione dall'Ente all'indirizzo web <https://www.distrettoappenninomeridionale.it/index.php/ii-ciclo-2016-2021-menu> è stato possibile verificare la presenza di aree a rischio alluvione nelle aree di progetto.

ELABORATO 3.24-SIA	COMUNE di LECCE PROVINCIA di LECCE	Rev.: 02/21
COMET ENERGY POWER	<i>PROGETTO DEFINITIVO</i> REALIZZAZIONE SU AREA INDUSTRIALE DI UN IMPIANTO SOLARE FOTOVOLTAICO CONNESSO ALLA RETE DI POTENZA DI PICCO PARI A 48.733,10 kW E POTENZA IN IMMISSIONE PARI A 38.000,00 kW	Data: 15/12/2021
	S.I.A. OPERE DI RETE - QUADRO DI RIFERIMENTO PROGRAMMATICO	Pagina 29 di 76




Figura 4-16: PRGA e opere in progetto

Dalla figura sopra riportata si evince che le opere in progetto non ricadono in aree a rischio alluvione perimetrare dal PRGA.

Il Piano di Gestione del Rischio di Alluvioni riguarda tutti gli aspetti legati alla gestione del rischio, quali la prevenzione, la protezione, la preparazione ed il recupero post-evento. Il piano rappresenta lo strumento con cui coordinare il sistema della pianificazione in capo all'Autorità di Bacino e quello della Protezione Civile, con la direzione del Dipartimento Nazionale e i livelli di governo locale, rafforzando lo scambio reciproco di informazioni ed avendo quale comune finalità la mitigazione del rischio di alluvioni.

4.6. PIANO DI TUTELA DELLE ACQUE

L'art. 61 della Parte Terza del D. Lgs. 152/06 attribuisce alle Regioni, la competenza in ordine alla elaborazione, adozione, approvazione ed attuazione dei "Piani di Tutela delle Acque", quale strumento finalizzato al raggiungimento degli obiettivi di qualità dei corpi idrici e, più in generale, alla protezione dell'intero sistema idrico superficiale e sotterraneo.

ELABORATO 3.24-SIA	COMUNE di LECCE PROVINCIA di LECCE	Rev.: 02/21
	<i>PROGETTO DEFINITIVO</i> REALIZZAZIONE SU AREA INDUSTRIALE DI UN IMPIANTO SOLARE FOTOVOLTAICO CONNESSO ALLA RETE DI POTENZA DI PICCO PARI A 48.733,10 kW E POTENZA IN IMMISSIONE PARI A 38.000,00 kW	Data: 15/12/2021
	S.I.A. OPERE DI RETE - QUADRO DI RIFERIMENTO PROGRAMMATICO	Pagina 30 di 76

Il Piano di Tutela delle Acque è stato approvato con Delibera del Consiglio Regionale n. 230 del 20/10/2009 a modifica ed integrazione del Piano di Tutela delle Acque della Regione Puglia adottato con Delibera di Giunta Regionale n. 883/07 del 19 giugno 2007 pubblicata sul B.U.R.P. n. 102 del 18 Luglio 2007, successivamente aggiornato con Delibera di Giunta Regionale n. 1333 del 16/07/2019.

La fase di aggiornamento del Piano, partendo da studi sviluppati in ambito regionale inerenti la l'identificazione e caratterizzazione dei corpi idrici superficiali e sotterranei, ha riguardato principalmente l'analisi delle pressioni e degli impatti generati dalle attività antropiche insistenti sui corpi idrici regionali che hanno fornito il nuovo quadro conoscitivo di riferimento per il processo di riesame ed aggiornamento del Piano di Tutela delle Acque regionale.

I contenuti del Piano si articolano secondo le seguenti tematiche:

A. Acque superficiali

B. Acque a specifica destinazione

C. Acque sotterranee

D. Agglomerati

E. Riutilizzo delle acque reflue depurate

F. Registro delle aree protette

G. Programma delle misure 2016-2021

H. Analisi economica

I. Valutazione Ambientale Strategica (Rapporto Ambientale , SNT, Valutazione di Incidenza)


NTA Norme Tecniche di Attuazione

Acque superficiali

Il Piano di Tutela delle Acque della Regione Puglia, approvato con D.C.R. 230/2009, individuava i "Corpi idrici significativi" quale elemento centrale della pianificazione di tutela. Rispetto a questi venivano definiti lo stato di qualità, gli obiettivi di qualità ambientale e le relative misure finalizzate al conseguimento degli obiettivi stabiliti dalla normativa. Tuttavia, la WFD Water Framework Directive (Direttiva Quadro sulle Acque 2000/60/CE) identifica il corpo idrico (waterbody), cioè l'unità minima alla quale vanno riferiti gli obiettivi di qualità, quale elemento di base della pianificazione, senza alcun specifico riferimento alla "significatività" dello stesso.

In tale contesto si inserisce quindi il D.M. 131/2008, secondo il quale il corpo idrico va individuato attraverso un procedimento complesso, nel quale coesistono:

- l'analisi delle caratteristiche fisiche, cioè di tipo idromorfologico ed idraulico (tipizzazione);
- l'analisi delle caratteristiche quali-quantitative, riferite cioè allo stato di qualità biologica e chimica oltre che alla quantità e alla natura degli impatti prodotti dalle pressioni antropiche (identificazione dei corpi idrici);
- l'analisi delle caratteristiche di scala (prima classificazione).

ELABORATO 3.24-SIA	COMUNE di LECCE PROVINCIA di LECCE	Rev.: 02/21
	<i>PROGETTO DEFINITIVO</i> REALIZZAZIONE SU AREA INDUSTRIALE DI UN IMPIANTO SOLARE FOTOVOLTAICO CONNESSO ALLA RETE DI POTENZA DI PICCO PARI A 48.733,10 kW E POTENZA IN IMMISSIONE PARI A 38.000,00 kW	Data: 15/12/2021
	S.I.A. OPERE DI RETE - QUADRO DI RIFERIMENTO PROGRAMMATICO	Pagina 31 di 76

Gli studi condotti hanno portato all'individuazione dei seguenti corpi idrici superficiali regionali:

- 41 corpi idrici della categoria fiumi
- 6 corpi idrici della categoria laghi/invasi
- 39 corpi idrici della categoria acque marino costiere
- 12 corpi idrici della categoria acque di transizione

L'attività di caratterizzazione dei corpi idrici tipizzati è stata quindi completata associando a ciascuno corpo idrico individuato una classe di rischio di mancato raggiungimento degli obiettivi di qualità.

Sulla base di quanto suddetto, la prima classificazione dei corpi idrici ha portato all'individuazione di:

- 20 corpi idrici a rischio
- 65 corpi idrici probabilmente a rischio
- 13 corpi idrici non a rischio.

Acque a specifica destinazione

Le acque a specifica destinazione sono quei corpi idrici idonei a una particolare utilizzazione da parte dell'uomo, alla vita dei pesci e dei molluschi. In particolare sono acque a specifica destinazione funzionale ai sensi dell'art. 79, comma I, del D.Lgs 152/06:


- le acque dolci superficiali destinate alla produzione di acqua potabile;
- le acque dolci che richiedono protezione e miglioramento per essere idonee alla vita dei pesci;
- le acque destinate alla vita dei molluschi;
- le acque destinate alla balneazione.

Le Acque dolci superficiali destinate alla produzione di acqua potabile sono classificate dalle Regioni nelle categorie A1, A2 e A3, secondo criteri generali e metodologie per il rilevamento delle caratteristiche qualitative di cui alla tabella 1/A dell'Al.2 alla parte terza del D.Lgs 152/06.

A ciascuna delle categorie di appartenenza, indicativa dello stato di qualità del corpo idrico, corrispondono determinati trattamenti delle acque di cui trattasi, che rappresentano le misure da porre in essere per mantenere o raggiungere gli obiettivi di qualità per la specifica destinazione:

- √ Categoria A1: trattamento fisico semplice e disinfezione
- √ Categoria A2: trattamento fisico e chimico normale e disinfezione
- √ Categoria A3: trattamento fisico e chimico normale e disinfezione

Per tale categoria il monitoraggio prevede, oltre la determinazione dei parametri analitici riportati nella Tab.1/A dell'Allegato 2 parte III del D.Lgs.152/06, le integrazioni previste dalle tabelle 1/A e 2/B dell'Allegato 1 alla parte III dello stesso Decreto, come modificato dal DM 260/2010e il monitoraggio del fitoplancton, anche se non richiesto

ELABORATO 3.24-SIA	COMUNE di LECCE PROVINCIA di LECCE	Rev.: 02/21
	<i>PROGETTO DEFINITIVO</i> REALIZZAZIONE SU AREA INDUSTRIALE DI UN IMPIANTO SOLARE FOTOVOLTAICO CONNESSO ALLA RETE DI POTENZA DI PICCO PARI A 48.733,10 kW E POTENZA IN IMMISSIONE PARI A 38.000,00 kW	Data: 15/12/2021
	S.I.A. OPERE DI RETE - QUADRO DI RIFERIMENTO PROGRAMMATICO	Pagina 32 di 76

esplicitamente dalla norma, a causa delle potenziali fioriture di specie tossiche; la frequenza di campionamento è mensile.

L'Arpa Puglia, deputata alla verifica dello stato qualitativo e quantitativo dei corpi idrici superficiali della Regione Puglia a seguito di Accordo di Programma sottoscritto in data 15.12.2004, rinnovato in data 21.04.2008, con la Regione Puglia e il Commissario Delegato per l'Emergenza Ambientale in Puglia, ha trasmesso la campagna di monitoraggio 2008 delle acque per detta specifica destinazione.

Dall'analisi delle risultanze della campagna di monitoraggio 2008 ed in riferimento al D.lgs n. 152/06, Allegato 2 alla Parte III, sezione A, punto 1 - Calcolo delle conformità e classificazione, le acque di entrambe gli invasi sono rientrati nella categoria A2. L'invaso di Occhito, almeno per il 2008, ha presentato un'unica criticità, relativa ai superamenti della concentrazione di bario in alcuni campioni rispetto ai limiti tabellari per l'inclusione nella categoria A1. Pertanto, con Deliberazioni di Giunta Regionale n. 1284 del 21.07.2009 e n. 1656 del 15/09/2009, si è proceduto alla classificazione, ai sensi dell'art. 80 del D.Lgs. n. 152/06, delle acque dolci destinate all'uso potabile in Categoria A2.


Sulla scorta dei risultati delle attività di monitoraggio emerge che gli interventi necessari per il miglioramento delle acque destinate al consumo umano sono riconducibili ad un miglioramento della qualità degli scarichi recapitanti nei bacini sottesi dagli invasi. Avendo la Puglia già provveduto o comunque programmato l'adeguamento degli impianti ricadenti nel territorio regionale, trattandosi di bacini interregionali, si rende necessaria una sinergia con le Regioni confinanti finalizzata alla riduzione delle pressioni gravanti sui bacini di interesse, con il coordinamento dell'Autorità di Distretto.

Per quanto riguarda le acque dolci che richiedono protezione e miglioramento per essere idonee alla vita dei pesci, In attuazione di quanto previsto dal D.Lgs 152/2006, la Regione Puglia con D.G.R. 742/96 ha adempiuto alla "designazione" delle acque dolci che richiedono protezione o miglioramento per essere idonee alla vita dei pesci e con D.G.R. n. 6415/97 le ha "classificate" tutte quali "ciprinicole"; la designazione fu revisionata con DGR n. 467/2010 individuando, 16 siti e 21 stazioni di campionamento.

Successivamente, la "designazione" fu sottoposta a ulteriore revisione con DGR n.2904 del 20.12.2012 e con l'eliminazione del sito "2 BA Torrente Locone" con codice stazione "VP_TL01" a causa dei prolungati periodi di secca che lo hanno reso non idoneo ad ospitare comunità ittiche.

Allo stato attuale, quindi, risultano designati n. 15 siti, le cui acque sono classificate tutte quali "ciprinicole", allocate in 20 corpi idrici superficiali (17 dei quali caratterizzati ai sensi del D.M.131/2008, con D.G.R. n.774 del 23.03.2010 e 3 non individuati dalla Regione Puglia come Corpo Idrico Superficiale, ai sensi del D.M.131/2008).

Con Deliberazione della G.R. n. 785 del 24 giugno 1999, la Regione Puglia ha prodotto la designazione delle aree con requisiti di qualità delle acque destinate alla molluschicoltura, individuando sia le aree che necessitano di tutela e sia quelle che necessitano di azioni di miglioramento per consentire la vita e lo sviluppo dei molluschi, indicate nelle nove cartografie allegata alla medesima deliberazione.

ELABORATO 3.24-SIA	COMUNE di LECCE PROVINCIA di LECCE	Rev.: 02/21
	<i>PROGETTO DEFINITIVO</i> REALIZZAZIONE SU AREA INDUSTRIALE DI UN IMPIANTO SOLARE FOTOVOLTAICO CONNESSO ALLA RETE DI POTENZA DI PICCO PARI A 48.733,10 kW E POTENZA IN IMMISSIONE PARI A 38.000,00 kW	Data: 15/12/2021
	S.I.A. OPERE DI RETE - QUADRO DI RIFERIMENTO PROGRAMMATICO	Pagina 33 di 76

La classificazione delle zone acquee in aree di produzione e di stabulazione dei molluschi destinati al consumo umano è stata definita con DGR n. 786 del 24 giugno 1999. Con decorrenza 1 luglio 2014-30 giugno 2015 e così come riportato nel "Programma di Monitoraggio dei corpi idrici superficiali 2014-

2015 e relative attività complementari", per tale categoria di acque a specifica destinazione è variata la numerosità dei siti da monitorare, come nel seguito riportato, che aumenta da n. 16 a n. 26, in virtù delle designazioni effettuate con le D.G.R. nn. 979/2003, 1474/2004, 193/2005, 468/2005, 335/2008, 1748/2008, 2154/2010 e 808/2014, mantenendo inalterati i parametri analitici da controllare nei campioni.

Per quanto riguarda l'individuazione delle acque di balneazione e dei rispettivi punti di monitoraggio, per le sei Province della Regione Puglia, sono riportate nelle tabelle allegate alle Delibere di Giunta Regionale dal n. 2465 al n. 2470 del 16 novembre 2010, rappresentate dall'intero sviluppo della fascia costiera (a meno di quelli interdetti alla balneazione) e le rive del lago di Varano. Lo stato di balneabilità delle acque costiere viene definito sulla base di una norma nazionale, il Decreto Legislativo n. 116 del 2008, reso attuativo dal Decreto Ministeriale 30/3/2010 (G. U. del 24 maggio 2010, S.O. n° 97) .

Annualmente è redatto un rapporto su scala nazionale a cura del Ministero della Salute, relativo alla qualità delle acque di balneazione, compilato in base alle risultanze analitiche fatte pervenire al Ministero dai vari Dipartimenti Provinciali A.R.P.A.


Al termine di ogni stagione balneare, le singole acque di balneazione sono classificate sulla base dei risultati del monitoraggio degli ultimi quattro anni, relativi cioè alla stagione balneare in questione e alle tre stagioni balneari precedenti; ne deriva un giudizio variabile tra quattro classi e cioè "scarsa", "sufficiente", "buona" e "eccellente".

Dall'analisi dei risultati ottenuti dal monitoraggio effettuato per gli anni 2011, 2012, 2013 e 2014 è emerso che per la quasi totalità dei punti monitorati si è ottenuto uno stato di qualità eccellente.

Acque sotterranee

L'elevazione del livello di conoscenza sui corpi idrici sotterranei è stata tralasciata ottemperando al ventaglio normativo "Identificazione e caratterizzazione dei corpi idrici sotterranei della Puglia ai sensi del D.Lgs. 30/12/2009", prodotto dal CNR-IRSA con la collaborazione dell'Autorità di Bacino della Puglia e del Servizio Risorse Idriche della Regione Puglia, approvato con D.G.R. n.1786 del 1 ottobre

2013. L'aspetto non è formale, bensì sostanziale: nelle opportune sezioni ad orientamento tematico del PTA Puglia approvato (con D.C.R. 230/2009) era ben rappresentato il livello d'ingresso dei campi di esistenza e dei caratteri idrogeologici e idrodinamici dei corpi idrici sotterranei. Questi strati informativi idrotematici sono stati comparati con sezioni di dati quali-quantitativi sui diversi comparti fisico-geografici degli acquiferi, differenziati per location geografica e caratterizzazione idrogeologica. Il riferimento è palese alle risultanze delle sezioni di monitoraggio quali- quantitativo pluriennale ("Monitoraggio dei corpi idrici sotterranei attività complementari ed integrative della caratterizzazione dei

ELABORATO 3.24-SIA	COMUNE di LECCE PROVINCIA di LECCE	Rev.: 02/21
	<i>PROGETTO DEFINITIVO</i> REALIZZAZIONE SU AREA INDUSTRIALE DI UN IMPIANTO SOLARE FOTOVOLTAICO CONNESSO ALLA RETE DI POTENZA DI PICCO PARI A 48.733,10 kW E POTENZA IN IMMISSIONE PARI A 38.000,00 kW	Data: 15/12/2021
	S.I.A. OPERE DI RETE - QUADRO DI RIFERIMENTO PROGRAMMATICO	Pagina 34 di 76

corpi idrici sotterranei", prodotto dal CNR-IRSA con la collaborazione del Servizio Risorse Idriche della Regione Puglia, nel Dicembre del 2015) e allo studio di coordinamento scientifico dell'IRSA. L'articolazione normativa ha previsto una operatività per fasi successive interconnesse, approfondendo i risvolti applicativi dettati da Piano di azione ZVN (adottato con DGR 1788 del 01/10/2013), dalle risultanze del "Sistema di monitoraggio qualitativo e quantitativo dei corpi idrici sotterranei della Puglia"(Progetto Tiziano), il "Sistema di Acquisizione Concessioni di Derivazione", Bilancio Idrico Potabile (approvato DGR 675/2012), la Banca dati tossicologica del suolo e dei prodotti derivati.


La caratterizzazione dei corpi idrici sotterranei della Regione Puglia è stata attuata secondo i dettami definiti dal D.Lgs. 30/2009 (recepimento della Direttiva Comunitaria 2006/118/CE - Groundwater Daughter Directive, GDD).

In attuazione della direttiva 2006/118/CE relativa alla protezione delle acque sotterranee dall'inquinamento e dal deterioramento, il D.Lgs.30/2009 fornisce dei criteri utili alla delimitazione dei corpi idrici sotterranei a partire da unità idrogeologiche gerarchicamente più importanti e territorialmente più estese, indicando uno schema di massima che va dalla definizione dei complessi idrogeologici di appartenenza alla delimitazione dei corpi idrici sotterranei, passando per gli acquiferi che rappresentano gli elementi di riferimento già in larga parte individuati dalla Regione Puglia.

In modo equipollente, i criteri introdotti nel D.Lgs. 30/2009 per la definizione e la perimetrazione dei complessi idrogeologici sono intimamente correlati con le caratteristiche litogenetiche delle rocce e dei terreni che sono sede di circolazione idrica sotterranea.

Nello specifico, come meglio dettagliato nella relazione specialistica di Piano Allegato C - Acque sotterranee, i complessi idrogeologici pugliesi si dividono in (Allegato C3):

- Complessi idrogeologici di natura calcarea (CA)
 - o CA 1 - Complesso idrogeologico del Gargano: comprendente la falda carsica del Gargano e la falda sospesa di Vico-Tschitella;
 - o CA 2 - Complesso idrogeologico delle Murge e del Salento: comprendente i due acquiferi delle Murge e del Salento;
 - o CA 3 - Complesso idrogeologico degli acquiferi Miocenici: comprendente la Falda miocenica del Salento centro-orientale e la falda miocenica del Salento centro- meridionale
- Complessi idrogeologici classificabili come detritici (DET)
 - o DET 4 - Complesso idrogeologico del Tavoliere: comprendente le acque circolanti nella copertura plio-pleistocenica della piana del Tavoliere di Puglia e del margine settentrionale delle Murge;
 - o DET 5 - Complesso idrogeologico dell'Arco Ionico: comprende i depositi di copertura detritica affioranti nell'area costiera a sud di Taranto e nella sequenza di depositi alluvionali e marini terrazzati dell'area compresa tra Metaponto e Taranto;
 - o DET 6 - Complesso idrogeologico della Piana di Brindisi: comprendente i depositi detritici plio-pleistocenici dell'area brindisina;

ELABORATO 3.24-SIA	COMUNE di LECCE PROVINCIA di LECCE	Rev.: 02/21
	<i>PROGETTO DEFINITIVO</i> REALIZZAZIONE SU AREA INDUSTRIALE DI UN IMPIANTO SOLARE FOTOVOLTAICO CONNESSO ALLA RETE DI POTENZA DI PICCO PARI A 48.733,10 kW E POTENZA IN IMMISSIONE PARI A 38.000,00 kW	Data: 15/12/2021
	S.I.A. OPERE DI RETE - QUADRO DI RIFERIMENTO PROGRAMMATICO	Pagina 35 di 76

- o DET 7 - Complesso idrogeologico delle Serre Salentine: comprende le falde circolanti nei depositi calcarenitico-sabbioso pleistocenici e calcarenitici infrapleistocenici e calcarenitico-argillosi pliocenici che ricoprono localmente le unità calcaree cretache nel territorio delle serre salentine
- Complessi idrogeologici di natura alluvionale (ALL):
 - o ALL 8 - Complesso idrogeologico del T. Saccione;
 - o ALL 9 - Complesso idrogeologico del F. Fortore;
 - o ALL 10 - Complesso idrogeologico del F. Ofanto.

ZONE DI PROTEZIONE SPECIALE IDROGEOLOGICA

Il Piano di Tutela delle Acque approvato nel 2009 individuava le Zone di Protezione Speciale Idrogeologica (ZPSI) quali aree meritevoli di tutela, perché di strategica valenza per l'alimentazione dei corpi idrici sotterranei. Si tratta di specifiche aree caratterizzate dalla coesistenza di condizioni morfostrutturali, idrogeologiche, di vulnerabilità, di ricarica degli acquiferi.

L'analisi comparata dei caratteri del territorio e delle condizioni consentì una prima definizione di zonizzazione territoriale, codificate A, B e C (soprattutto per il coinvolgimento essenzialmente delle due unità idrogeologiche del Gargano e della Murgia "Alta").


La fase di aggiornamento del Piano ha consentito un'analisi volta alla possibile rivisitazione dei perimetri delle aree in questione, attraverso l'acquisizione di nuove e più aggiornate informazioni di tipo qualitativo (cloruri e nitrati) e quantitativo (piezometrie) derivanti dagli esiti del monitoraggio del Progetto Tiziano.

Per ciascuna delle zone di protezione speciale idrogeologica, A, B, C e D si propongono strumenti e misure di salvaguardia:

Aree A

Nella quasi totalità delle aree tipizzate A si palesa, a conferma di quanto rinvenuto nel Piano di Tutela 2009, un bassissimo, al più scarso, grado di antropizzazione (Parco Nazionale del Gargano e Parco Nazionale dell'Alta Murgia). Le aree A, definite su aree di prevalente ricarica, inglobano una marcata ridondanza di sistemi carsici complessi e sono aree a bilancio idrogeologico positivo.

Relativamente alle aree A distribuite in zona garganica centro-occidentale, l'analisi delle informazioni di carattere quantitativo di n.3 pozzi ubicati nell'intorno dell'area conduce a ritenere che è necessario riconfermare la perimetrazione della suddetta area, in quanto non si rileva una grande idroesigenza nell'eliminazione del vincolo. E' auspicabile che i campi carsici a doline permangano preservati per la salvaguardia dell'acquifero.

ELABORATO 3.24-SIA	COMUNE di LECCE PROVINCIA di LECCE	Rev.: 02/21
	<i>PROGETTO DEFINITIVO</i> REALIZZAZIONE SU AREA INDUSTRIALE DI UN IMPIANTO SOLARE FOTOVOLTAICO CONNESSO ALLA RETE DI POTENZA DI PICCO PARI A 48.733,10 kW E POTENZA IN IMMISSIONE PARI A 38.000,00 kW	Data: 15/12/2021
	S.I.A. OPERE DI RETE - QUADRO DI RIFERIMENTO PROGRAMMATICO	Pagina 36 di 76

Anche la zona di monte, ricadente per lo più nel comune di San Marco in Lamis, rappresenta il campo di esistenza dei campi carsici a doline. L'assenza del dato, però, porta a sottoscrivere la necessità di confermare l'area per il significato fisico di mantenere la ricarica e per lo stesso fatto che non si rendono disponibili nuovi dati da poter modificare la perimetrazione.

Con riferimento alla zona A ricadente nel Parco Nazionale dell'Alta Murgia ed in particolare alla sotto area sud-est nella quale si dispone di un maggior numero di misure piezometriche, si rileva su più pozzi un trend evolutivo deciso verso l'aumento del carico, soprattutto nel periodo che va dalla seconda metà del 2009 al 2012, a conferma della presenza del campo carsico a doline come ricarica diretta.

Le perimetrazioni ZPST di tipo A nell'area sud-est dell'Alta Murgia, già nella redazione del PTA 2009, indicavano nel bilancio un'area non in stress, ma in surplus di risorsa. E' conveniente preservare un carico consistente, indipendentemente tra l'altro dalle oscillazioni anomale dei cloruri che non sono giustificate con tale incremento di carico. Con riferimento alla zona A ricadente per lo più nel comune di Castellana Grotte si apprezza un estremo disturbo del dato che non consente pertanto di derivare delle valutazioni che conducano ad una variazione della perimetrazione definita nel PTA 2009.


L'ultima area A in analisi è quella ricadente nei comuni di Ceglie Messapica, Martina Franca e Ostuni, nella fascia murgiana centro-orientale. L'analisi dei dati piezometrici e dei tenori dei cloruri misurati nelle acque mostra un comportamento positivo dell'acquifero in termini di ricarica, in relazione ad un'area evidentemente contraddistinta dalla presenza di campi carsici a doline che consentono una infiltrazione migliore che in altre aree. Esso si conferma come una falda non stressata in cui l'unica anomalia è il dato spurio e non allineato dei cloruri che non sembrerebbe confrontarsi con il resto delle valutazioni. Ciò, pertanto, induce alla conservazione di tale zona ZPST come una zona di riserva, in cui si auspica che non avvengano nuove configurazioni del territorio in quanto la presente configurazione litologica e geostrutturale in affioramento consente all'acquifero di rimanere in salute.

Aree B

Altri settori, pertinenti comparti fisico-geografici ben definiti tipizzati come "aree B" ed individuati nel PTA 2009, presentano condizioni di bilancio perlopiù positive.

In particolare sono denominate con B1 le aree ubicate geograficamente a sud e SSE dell'abitato di Bari e con B2 l'area individuata geograficamente appena a nord dell'abitato di Maglie.

In relazione alle aree B1 a sud e SSE dell'abitato di Bari, quella con il centroide sull'abitato di Cassano delle Murge, si configura come un'area industriale, pertanto è atteso un peggioramento dello stato quali-quantitativo delle acque di falda, compatibile con la situazione ivi presente. L'area ha significato di essere mantenuta perché già sede di una pressione antropica non trascurabile che sta rischiando di alterare lo stato quali-quantitativo delle acque di falda.

ELABORATO 3.24-SIA	COMUNE di LECCE PROVINCIA di LECCE	Rev.: 02/21
	<i>PROGETTO DEFINITIVO</i> REALIZZAZIONE SU AREA INDUSTRIALE DI UN IMPIANTO SOLARE FOTOVOLTAICO CONNESSO ALLA RETE DI POTENZA DI PICCO PARI A 48.733,10 kW E POTENZA IN IMMISSIONE PARI A 38.000,00 kW	Data: 15/12/2021
	S.I.A. OPERE DI RETE - QUADRO DI RIFERIMENTO PROGRAMMATICO	Pagina 37 di 76

Considerando l'area a sud-est ricadente nei comuni di Sammichele, Putignano, Gioia del Colle e Noci, i dati di monitoraggio relativi ad un pozzo interno alla zona di interesse palesano un innalzamento dei nitrati, a fronte di un aumento del carico piezometrico di circa 20 m in conformità con le altre analisi. In tale seconda fase di valutazione si sono considerate le aree B in cui la vincolistica posta è equipollente, inoltre è stato denotato un innalzamento netto dei valori dei nitrati sui punti analizzati che, sebbene non rappresentativi di un campo di esistenza vasto dell'acquifero, evidenziano uno stato di criticità.

Le analisi dei dati disponibili conducono, infine, a conservare la tutela della zona B2 individuata geograficamente appena a nord dell'abitato di Maglie.

Aree C

Nel PTA 2009 sono state individuate e delimitate altre 5 aree meritevoli di particolari attenzioni e misure di salvaguardia. Si tratta di due aree localizzate a SSW di Corato-Ruvo ed a NNW dell'abitato di Botrugno; altre tre aree ricadenti a SE di Galatone, intorno a Parabita e nella Foresta Umbra.


Le prime due sono state individuate quali aree del territorio in cui si localizzano acquiferi definibili "strategici", racchiudendo risorse da riservare all'approvvigionamento idropotabile, in caso di programmazione di interventi in emergenza.

Prendendo preliminarmente in esame l'area ubicata nel Salento, il dato di qualità si può ritenere confermato, con valori dei nitrati pressoché inferiori ai 50 mg/l e salinità decrescente. Dall'analisi di un pozzo appena fuori dall'area in esame si può notare un forte depauperamento. A differenza degli altri casi esaminati in cui dopo un innalzamento del carico idraulico, esso permaneva costante, in questo caso si evidenzia una reinversione dello stesso.

Non vi sono elementi con netta, spiccata vergenza verso un significato fisico che induca ad un cambiamento dell'area contenuta tra comparti fisico-geografici e idrogeologici all'intorno con carico idraulico positivo.

Si ritiene necessario propendere verso la soluzione di mantenimento della perimetrazione, sia in relazione ad un acquifero dotato di poco carico, sia in virtù del fatto che i dati a disposizione risultino non allineati e contrastanti.

Con riferimento all'area a SSW di Corato-Ruvo, l'acquifero interessato presenta una idrodinamica in condizioni artesiane di grande pregio, perché protetto in un'area a mediocre vulnerabilità dai livelli cripto-cristallini che proteggono dall'eventuale contaminazione da infiltrazione verso il basso. Le analisi condotte su un pozzo, perlopiù centrato nell'area in esame, forniscono valori dei nitrati minori di 30 mg/l, la salinità ha andamento regolare che si attesta intorno a valori di 500 mg/l. Dall'andamento piezometrico si rileva un incremento del carico idraulico di circa 10 m, grazie ad una ricarica a monte dell'area considerata, sebbene mostri un andamento di riporto verso l'annata del 2011, attribuibile evidentemente al normale deflusso.

ELABORATO 3.24-SIA	COMUNE di LECCE PROVINCIA di LECCE	Rev.: 02/21
	<i>PROGETTO DEFINITIVO</i> REALIZZAZIONE SU AREA INDUSTRIALE DI UN IMPIANTO SOLARE FOTOVOLTAICO CONNESSO ALLA RETE DI POTENZA DI PICCO PARI A 48.733,10 kW E POTENZA IN IMMISSIONE PARI A 38.000,00 kW	Data: 15/12/2021
	S.I.A. OPERE DI RETE - QUADRO DI RIFERIMENTO PROGRAMMATICO	Pagina 38 di 76

Si tratta di un'area con scarsissima pressione antropica. L'acquifero è lasciato a disposizione come acquifero di riserva regolatrice importante. Si ritiene, pertanto, necessario riconfermare la perimetrazione della suddetta area.

Sempre nel Salento, si è proposto per la individuazione di aree in corrispondenza di bacini di ricarica di campi pozzi del comparto idropotabile, in considerazione del già riscontrato depauperamento quali-quantitativo della risorsa. L'area nel Gargano ha finalità meramente di preservazione della "potenziale" risorsa, peraltro in area Parco del Gargano (zona Foresta Umbra) che ne consente il mantenimento dello scarso livello di antropizzazione. L'acquifero è poco conosciuto, ma senz'altro meritevole di salvaguardia per le condizioni favorevoli delle aree di ricarica e, per il suo basso grado di sovra sfruttamento, potrebbe rappresentare una risorsa strategica.

Partendo dalla zona coincidente con la foresta umbra, si individuano valori dei nitrati che si attestano sotto i 20 mg/l e andamento decrescente della salinità, a conferma della scarsa antropizzazione del territorio. L'analisi delle piezometrie consente di rilevare un sovrizzo del carico di circa 1-2 m nel 2009, con una tendenza all'inversione verso gli ultimi anni del periodo di osservazione.


Si ritiene necessario preservare il vincolo, trattandosi non solo di una riserva strategica con bassa pressione antropica, bassa salinità e trend positivo, ma anche di un'area di pregio sotto il punto di vista paesaggistico ed ambientale.

Relativamente alle ultime due aree nella porzione sud-occidentale del Salento, significative sono le valutazioni su alcuni pozzi ubicati all'interno dell'area in esame, dotati di una continuità di misure. La risposta è soddisfacente in termini qualitativi, per cui si evidenzia l'intorno delle aree come un'area di pregio sotto il punto di vista della riserva regolatrice. La definizione di tali ZPST ha tenuto in conto di una serie di livelli informativi geotematici. I risultati ottenuti porterebbero ad una tendenza alla rimozione dell'allerta, ma il numero di anni e la esiguità della potenza dell'acquifero disponibile in termini di risorsa disponibile, come se fosse un "safeyeld", cioè una ricarica che viene utilizzata tenendo conto degli emungimenti all'intorno, porta a concludere che l'equilibrio è delicatissimo. La misura applicata si è rivelata efficace e tale da conservare lo stato di qualità di un acquifero importante e delicato nella sua circuitazione.

Agglomerati

Per l'aggiornamento degli agglomerati, si è proceduto ad uno studio finalizzato alla ripermetrazione degli agglomerati urbani ed alla stima dei relativi carichi potenziali generati da sottoporre a depurazione. Tali attività sono state condotte attraverso fasi successive, sintetizzate come segue:

- recepimento delle variazioni perimetrali definite nelle delibere regionali già adottate;
- valutazione delle proposte di modifica già presentate;
- aggiornamento della perimetrazione degli agglomerati;
- stima dei carichi.

ELABORATO 3.24-SIA	COMUNE di LECCE PROVINCIA di LECCE	Rev.: 02/21
	<i>PROGETTO DEFINITIVO</i> REALIZZAZIONE SU AREA INDUSTRIALE DI UN IMPIANTO SOLARE FOTOVOLTAICO CONNESSO ALLA RETE DI POTENZA DI PICCO PARI A 48.733,10 kW E POTENZA IN IMMISSIONE PARI A 38.000,00 kW	Data: 15/12/2021
	S.I.A. OPERE DI RETE - QUADRO DI RIFERIMENTO PROGRAMMATICO	Pagina 39 di 76

Riuso

In Puglia, il primo riuso da considerare è quello in agricoltura con lo scopo di dare sollievo ad un settore che soffre di una atavica indisponibilità idrica e che fa ampiamente ricorso a risorse, quali quelle sotterranee, già in situazione di degrado quali quelle del litorale Barese e del Salento.

L'implementazione del riutilizzo di acque reflue richiede di definire criteri di qualità che consentano di ottemperare a due requisiti fondamentali:

- rendere l'acqua adatta allo specifico riutilizzo;
- tutelare in ogni caso sia la popolazione ed i lavoratori dai rischi igienico/sanitari, diretti o indiretti, connessi al riutilizzo, sia, più in generale, l'ambiente da rischi di contaminazione.

Schematizzando, i principali benefici del riuso possono essere così elencati:


- minore prelievo di risorse naturali oppure possibilità di fornire acqua a nuovi utenti, senza ulteriore aggravio sulle risorse già sfruttate;
- riduzione dello scarico di acque reflue nei corpi idrici ricettori che generalmente ha delle ricadute positive sulla qualità del corpo ricettore e sulla sua capacità idraulica, ma potrebbe avere un effetto dannoso: si pensi alla necessità di garantire il deflusso minimo vitale nei corsi d'acqua per salvaguardare gli ecosistemi fluviali; sarebbe, anzi, pensabile poter impiegare i reflui, opportunamente trattati, proprio a tale scopo;
- costanza ed affidabilità della risorsa, dato che le acque reflue vengono prodotte sempre;
- per il riutilizzo in agricoltura, maggiore apporto di azoto e fosforo rispetto a fonti convenzionali di approvvigionamento, con conseguente riduzione dei fabbisogni di concimazione e, ovviamente, minor apporto di tali sostanze nell'ambiente idrico.

Gli aspetti problematici legati al riutilizzo e che in aggiunta a quello del costo possono scoraggiare questa eventualità sono principalmente:

- la necessità di fornire una risorsa che abbia caratteristiche qualitative omogenee e costanti nel tempo, necessità più o meno importante a seconda del tipo di riutilizzo;
- la scarsa propensione verso l'impiego di reflui depurati da parte dei potenziali utilizzatori.

I campi di attività per i quali è possibile attivare il riuso sono molteplici, anche se ciascuno con proprie peculiarità e livelli di convenienza:

- Industriale: per servizi generali (essenzialmente circuiti di raffreddamento e caldaie) e reimpieghi specifici in diversi cicli tecnologici (tessile, conciario, cartiere, acciaierie.).
- Riuso in agricoltura: l'irrigazione con acque reflue può consentire un aumento della superficie agricola irrigua o un incremento della dotazione idrica di terreni insufficientemente irrigati a causa della carenza di risorse idriche convenzionali. Tra gli elementi propri degli effluenti, la sostanza organica rappresenta il costituente

ELABORATO 3.24-SIA	COMUNE di LECCE PROVINCIA di LECCE	Rev.: 02/21
	<i>PROGETTO DEFINITIVO</i> REALIZZAZIONE SU AREA INDUSTRIALE DI UN IMPIANTO SOLARE FOTOVOLTAICO CONNESSO ALLA RETE DI POTENZA DI PICCO PARI A 48.733,10 kW E POTENZA IN IMMISSIONE PARI A 38.000,00 kW	Data: 15/12/2021
	S.I.A. OPERE DI RETE - QUADRO DI RIFERIMENTO PROGRAMMATICO	Pagina 40 di 76

caratteristico del refluo che, apportata in grandi quantità, svolge un'azione fertilizzante nel terreno con conseguente incremento della resa agricola.


- Ricarica della falda: la ricarica della falda è ottenibile per iniezione diretta o mediante infiltrazione su terreno permeabile.
- Uso civile non potabile: irrigazione di parchi, aree verdi, campi di golf; acquacoltura; uso domestico in servizi igienici; usi commerciali ed usi ornamentali.
- Uso potabile: si distingue un riutilizzo "diretto", che prevede un'immissione diretta del refluo trattato nel sistema di distribuzione idrica, ed un riutilizzo "indiretto", che prevede lo stoccaggio intermedio del refluo in un bacino artificiale o naturale prima della distribuzione in rete.
- Lo stoccaggio dei reflui: dal punto di vista strettamente microbiologico, il sistema di stoccaggio dei reflui risulta essere certamente idoneo per il riuso irriguo degli stessi; la sua applicazione su larga scala, però, vale a dire l'accumulo di grossi volumi, pone notevoli perplessità circa le condizioni ambientali all'intorno del sistema. La tecnica proposta non si può considerare in linea con la legislazione attuale, che tende a salvaguardare in maniera prioritaria e con margini elevati gli aspetti igienico-sanitari, a meno di operare in aree isolate.
- Lotta attiva agli incendi boschivi: Vi sono altri impieghi dell'acqua proveniente da processi di depurazione e possono riguardare la possibilità di riuso delle acque reflue depurate come acqua antincendio. Tale impiego, tuttavia, risulta di scarsa convenienza economica e di difficile gestione igienica: le acque, infatti, dovrebbero essere stoccate pronte all'uso. Una volta accumulata la risorsa, in mancanza di utilizzazione, non se ne potrà accumulare altra; l'acqua accumulata, permanendo per lungo tempo all'interno dei serbatoi, potrebbe causare un suo decadimento qualitativo. Tale tipologia di riuso, quindi, non può essere prevista se non congiuntamente ad altre utilizzazioni creando delle riserve idriche non di tipo statico, ma con continuo ricambio.

REGISTRO DELLE AREE PROTETTE

L'Allegato F al Piano di Tutela costituisce il Registro aggiornato di tutte le aree alle quali è stata attribuita una particolare protezione, in funzione di una specifica norma comunitaria, allo scopo di proteggere i corpi idrici superficiali e sotterranei in esse contenuti o di conservare gli habitat e le specie presenti, che dipendono direttamente dall'ambiente acquatico.

In base a quanto riportato all'art.6 e all'allegato 4 della Direttiva 2000/60/CE, agli Stati membri è richiesta l'istituzione del suddetto Registro delle Aree protette e, per ciascuna area protetta individuata, il raggiungimento degli specifici obiettivi di qualità previsti dalla normativa comunitaria.

Le tipologie di Aree protette da inserire nel registro, ai sensi della direttiva comunitaria, ripresi dal D. lgs. 152/2006, includono:

ELABORATO 3.24-SIA	COMUNE di LECCE PROVINCIA di LECCE	Rev.: 02/21
	<i>PROGETTO DEFINITIVO</i> REALIZZAZIONE SU AREA INDUSTRIALE DI UN IMPIANTO SOLARE FOTOVOLTAICO CONNESSO ALLA RETE DI POTENZA DI PICCO PARI A 48.733,10 kW E POTENZA IN IMMISSIONE PARI A 38.000,00 kW	Data: 15/12/2021
	S.I.A. OPERE DI RETE - QUADRO DI RIFERIMENTO PROGRAMMATICO	Pagina 41 di 76

- Aree designate per l'estrazione di acqua destinata al consumo umano (ai sensi della
- Direttiva 98/83/CE, recepita con D. lgs 31/2001 e dell'art. 7 della Direttiva 2000/60/CE, recepita con l'art.94 del D. lgs.152/2006);
- Aree designate per la protezione di specie acquatiche significative dal punto di vista
- economico (Acque idonee alla vita dei pesci e acque idonee alla vita dei molluschi);
- Corpi idrici destinati agli usi ricreativi, inclusi quelli destinati alla balneazione (ai sensi della Direttiva 2006/7/CE, recepita dal D. lgs. 116/2008);
- Aree sensibili rispetto ai nutrienti, comprese quelle designate come zone vulnerabili a norma della direttiva 91/676/CEE e le zone designate come aree sensibili a norma della direttiva 91/271/CEE;
- Aree designate per la protezione degli habitat e delle specie nelle quali mantenere o migliorare lo stato delle acque, compresi i siti della rete Natura 2000, istituiti a norma della direttiva 79/409/CEE e 92/43/CEE (recepite, rispettivamente, con la legge dell'11 febbraio 1992, n. 157 e con D.P.R. dell'8 settembre 1997, n. 357 come modificato dal D.P.R. 12 marzo 2003, n. 120.


Per definire adeguati obiettivi ambientali e programmi di misure per la protezione delle acque superficiali e sotterranee contenute in tali aree e per la conservazione degli habitat e delle specie che dipendono direttamente dall'ambiente acquatico, il percorso tecnico-operativo delineato per la redazione del Registro ha previsto per ciascuna tipologia di aree protette:

1. la localizzazione (inclusa la cartografia) di ciascuna area;
2. la definizione degli obiettivi per tipologia di area;
3. le misure di tutela previste.

PROGRAMMA DELLE MISURE 2016-2021

Nell'Allegato G - Programma delle misure 2016-2021, è riportato il quadro evolutivo completo del programma delle misure del PTA. La definizione dello stesso, revisione ed aggiornamento di quello 2009-2015, è avvenuta sulla base:

- dell'aggiornamento del quadro delle pressioni significative;
- delle criticità riscontrate nel corso dell'aggiornamento del Piano legate alla carenza di informazioni dettagliate nonché all'assenza di banche dati aggiornate e organizzate;
- dell'analisi dei parametri di campionamento rilevati nel corso dei monitoraggi condotti per i corpi idrici superficiali e sotterranei che risultano insufficienti per il completamento di una serie di valutazioni legate all'aggiornamento del Piano;
- dell'analisi del grado di attuazione e di efficacia del programma delle misure 2009-2015, valutato mediante l'individuazione di opportuni indicatori.

ELABORATO 3.24-SIA	COMUNE di LECCE PROVINCIA di LECCE	Rev.: 02/21
	<i>PROGETTO DEFINITIVO</i> REALIZZAZIONE SU AREA INDUSTRIALE DI UN IMPIANTO SOLARE FOTOVOLTAICO CONNESSO ALLA RETE DI POTENZA DI PICCO PARI A 48.733,10 kW E POTENZA IN IMMISSIONE PARI A 38.000,00 kW	Data: 15/12/2021
	S.I.A. OPERE DI RETE - QUADRO DI RIFERIMENTO PROGRAMMATICO	Pagina 42 di 76

NORME TECNICHE DI ATTUAZIONE DEL PIANO

Il Piano di Tutela delle Acque (Piano o PTA) ha la finalità di tutelare le acque superficiali e sotterranee della Regione Puglia che costituiscono una risorsa da salvaguardare ed utilizzare secondo criteri di solidarietà. Qualsiasi uso delle acque deve essere effettuato salvaguardando le aspettative ed i diritti delle generazioni future a fruire di un integro patrimonio ambientale. Gli usi delle acque devono essere indirizzati al risparmio e al rinnovo delle risorse per non pregiudicare il patrimonio idrico, la vivibilità dell'ambiente, l'agricoltura, la fauna e la flora acquatiche, i processi geomorfologici e gli equilibri idrologici.

Il primo aggiornamento del Piano di Tutela e tutti i successivi aggiornamenti includono, ai sensi dell'All.4, Parte B punto b) del D.Lgs.152/2006:

- a) la sintesi di eventuali modifiche o aggiornamenti della precedente versione del Piano di Tutela delle Acque, incluso una sintesi delle revisioni da effettuare;
- b) la valutazione dei progressi effettuati verso il raggiungimento degli obiettivi ambientali, con la rappresentazione cartografica dei risultati del monitoraggio nonché la motivazione per il mancato raggiungimento degli obiettivi ambientali;
- c) la sintesi e illustrazione delle misure previste nella precedente versione del Piano non realizzate;
- d) la sintesi di eventuali misure supplementari adottate successivamente alla data di pubblicazione della precedente versione del Piano.

Per il raggiungimento delle finalità del Piano le misure sono distinte in:

- a) misure di carattere generale, definite ai Titoli IV e V;
- b) specifiche misure, definite al Titolo VI.

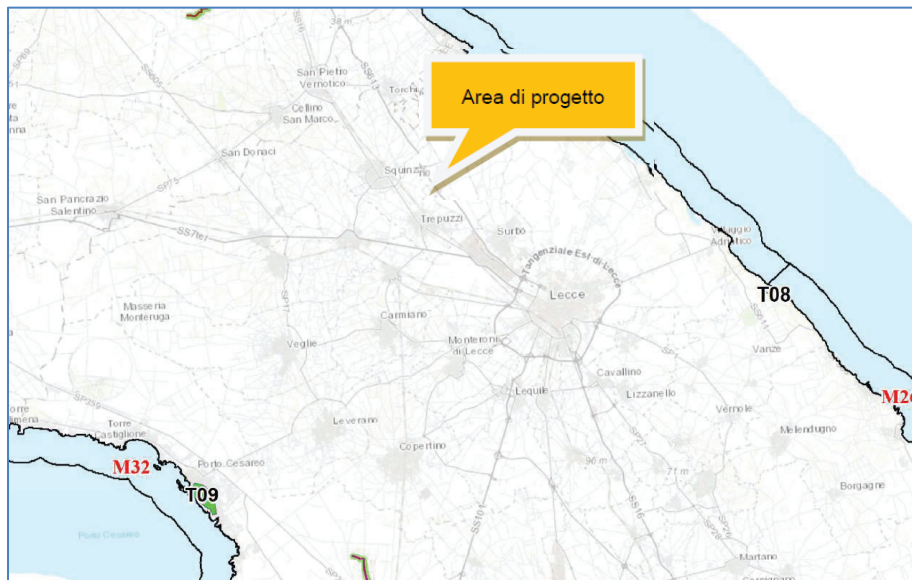
Le misure per il raggiungimento delle finalità del Piano si rapportano alle classificazioni dei corpi idrici e alle designazioni delle aree sottoposte a specifica tutela, nonché all'analisi dell'impatto esercitato dalla attività antropica sullo stato dei corpi idrici superficiali e sotterranei.

Le misure definiscono il quadro delle azioni, degli interventi, delle regole e dei comportamenti finalizzati alla tutela delle risorse idriche, sulla base dell'interazione tra aspetti specifici della gestione delle acque con altri e diversi aspetti delle politiche territoriali e dell'integrazione tra misure per la tutela qualitativa e misure per la tutela quantitativa sia delle acque superficiali sia delle acque sotterranee.

Verifica di conformità alle NTA del PTA

Acque superficiali e sotterranee

ELABORATO 3.24-SIA	COMUNE di LECCE PROVINCIA di LECCE	Rev.: 02/21
COMET ENERGY POWER	PROGETTO DEFINITIVO REALIZZAZIONE SU AREA INDUSTRIALE DI UN IMPIANTO SOLARE FOTOVOLTAICO CONNESSO ALLA RETE DI POTENZA DI PICCO PARI A 48.733,10 kW E POTENZA IN IMMISSIONE PARI A 38.000,00 kW	Data: 15/12/2021
	S.I.A. OPERE DI RETE - QUADRO DI RIFERIMENTO PROGRAMMATICO	Pagina 43 di 76



ID, Codice, Nome Corpo Idrico

- F01, ITF-012-16SS3T, Bradano conf. asta principale
- F02, ITF-012-16SS4T, Bradano conf. asta principale
- F03, ITF-013-16N7T, Bradano_19
- F04, ITF-R16-1447EF7T, C. Reale
- F05, ITF-R16-05417N7T4, Candelaro conf. Celone - foce
- F06, ITF-R16-05417N7T3, Candelaro conf. Salsola conf. Celone_17
- F07, ITF-R16-08417N7T2, Candelaro conf. Trilo conf. Salsola_17
- F08, ITF-R16-08417N7T1, Candelaro sorg.conf. Trilo_17
- F09, ITF-R16-08412N7F, Candelaro_12
- F10, ITF-R16-08418N7F, Candelaro_16
- F11, ITF-R16-08417N7T6, Candelaro-Canale della Contessa
- F12, ITF-R16-08618N7F, Carapelle_19
- F13, ITF-R16-08618N7T1, Carapelle_19_Carapellotto
- F14, ITF-R16-08516N7T1, Cervaro_16_1
- F15, ITF-R16-08516N7T2, Cervaro_16_2
- F16, ITF-R16-08518N7F, Cervaro_18
- F17, ITF-R16-08516N7T3, Cervaro_foce
- F18, ITF-R16-08516N7T2, conf. Carapellotto - foce Carapelle
- F19, ITF-020-R16-08816N7T2, conf. Locone - conf. Foce ofanto
- F20, ITF-R16-19017EF7T, F. Grande
- F21, ITF-R16-084-0116EF7T, Fiume Celone_16
- F22, ITF-R16-084-0116EF7T, Fiume Celone_19
- F23, ITF-R16-084-17N7T5, Foce Candelaro
- F24, ITF-R16-08516N7T3, Foce Carapelle
- F25, ITF-020-R16-08816N7T3, Foce Ofanto
- F26, ITF-022-12S3T2, Foce Saccione
- F27, ITF-015-12S3T, Fattore_12_1
- F28, ITF-015-12S3T, Fattore_12_2
- F29, ITF-R16-19716EF7T, Galasso
- F30, ITF-R16-19616EF7T, Lato
- F31, ITF-R16-19516EF7T, Lame
- F32, ITF-020-R16-08616N7T1, Ofanto - conf. Locone
- F33, ITF-020-R16-086-18N7F, Ofanto_18
- F34, ITF-022-12S3T1, Saccione_12
- F35, ITF-R16-084-0216N7T3, Salsola conf. Candelaro
- F36, ITF-R16-084-0216N7T1, Salsola ramo nord
- F37, ITF-R16-084-0216N7T2, Salsola ramo sud
- F38, ITF-R16-19317SR6T, Tara
- F39, ITF-R16-18217EF7T, Torre Assa
- F40, ITF-020-R16-088-0116N7T, Torrente Locone
- F41, ITF-R16-084-0316N7T, Torrente Trilo

Legenda

Corpi Idrici Superficiali - Laghi/Invasi

Invasi fortemente modificati

ID, Codice, Nome Corpo Idrico

- I01, ITI-012-R16-03ME-2, Serra del Corvo (Basentello)
- I02, ITI-015-R16-01ME-4, Occhito (Fortore)
- I03, ITI-020-R16-01ME-4, Marana Capacciotti
- I04, ITI-020-R16-02ME-4, Locone (Monte Melillo)
- I05, ITI-R16-084-01ME-2, Torre Bianca/Capaccio (Celone)
- I06, ITI-R16-148-01ME-1, Cillarese

Corpi Idrici Superficiali - Acque di transizione

ID, Codice, Nome Corpo Idrico

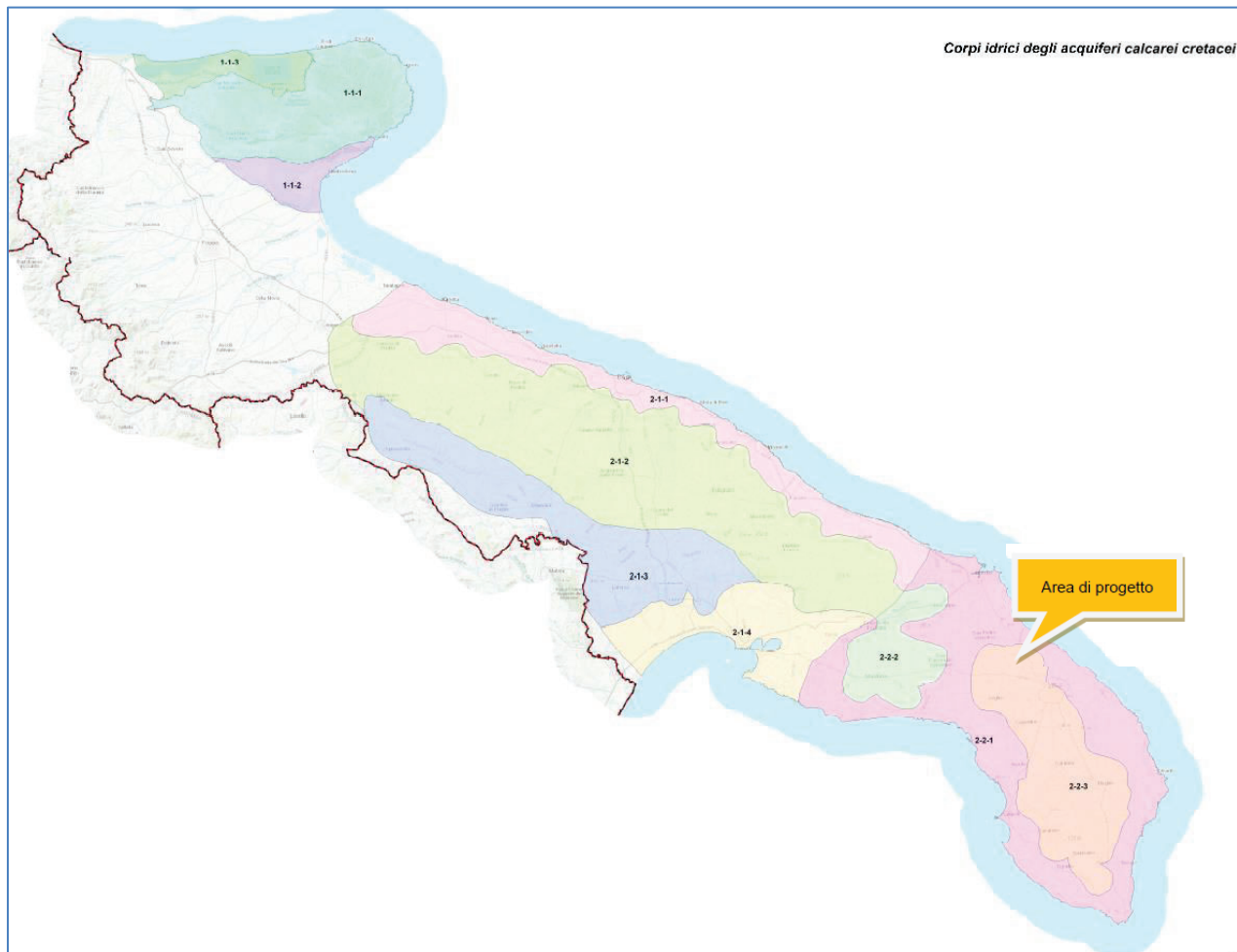
- T01, ITR10-004AT09_1, Laguna di Lesina-da sponda occidentale a località La Punta
- T02, ITR16-007AT08_2, Laguna di Lesina-da La Punta a Fiume Lauro/Foce Schiapparo
- T03, ITR16-014AT08_3, Laguna di Lesina-da Fiume Lauro/Foce Schiapparo a sponda orientale
- T04, ITR16-018A105_4, Lago di Varano
- T05, ITR16-087AT10_1, Vasche Evaporanti (Lago Salpi)
- T06, ITR16-143AT02_1, Torre Guaceto
- T07, ITR16-151AT05_1, Punta della Contessa
- T08, ITR16-162AT02_2, Cealine
- T09, ITR16-183AT04_1, Baia di Porto Cesareo
- T10, ITR16-185AT03_1, Alimini Grande
- T11, ITR16-191AT09_1, Mar Piccolo - Primo Seno
- T12, ITR16-191AT09_2, Mar Piccolo - Secondo Seno

Corpi Idrici Superficiali - Corsi d'acqua

- Corsi d'acqua artificiali
- Corsi d'acqua fortemente modificati

Figura 4-17: Stralcio Allegato A1 del PTA- Corpi idrici superficiali

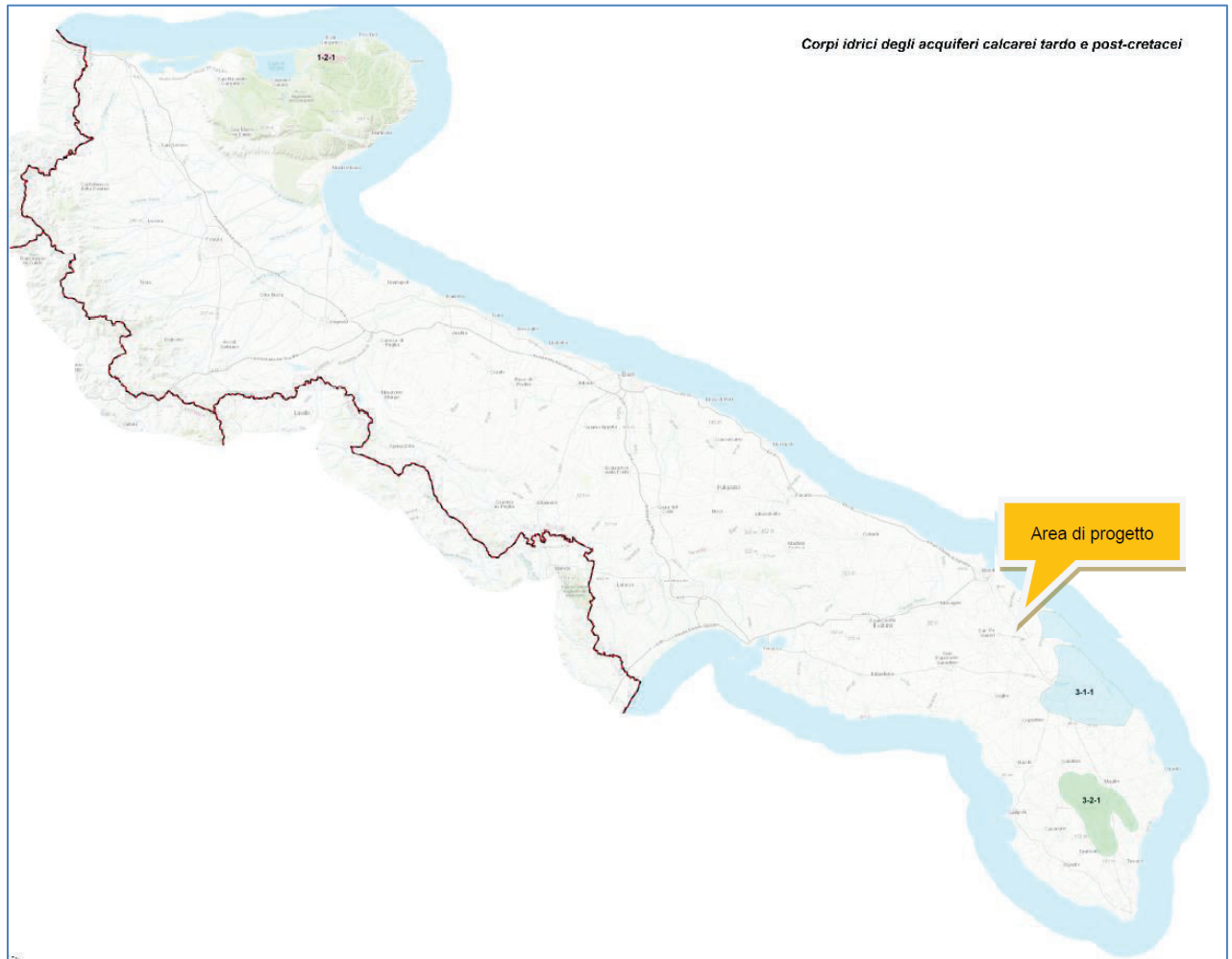
ELABORATO 3.24-SIA	COMUNE di LECCE PROVINCIA di LECCE	Rev.: 02/21
COMET ENERGY POWER	<i>PROGETTO DEFINITIVO</i> REALIZZAZIONE SU AREA INDUSTRIALE DI UN IMPIANTO SOLARE FOTOVOLTAICO CONNESSO ALLA RETE DI POTENZA DI PICCO PARI A 48.733,10 kW E POTENZA IN IMMISSIONE PARI A 38.000,00 kW	Data: 15/12/2021
	S.I.A. OPERE DI RETE - QUADRO DI RIFERIMENTO PROGRAMMATICO	Pagina 44 di 76






Corpi idrici degli acquiferi calcarei cretacei

-  1-1-1 / IT16AGAR-CO **GARGANO CENTRO-ORIENTALE**
-  1-1-2 / IT16AGAR-ME **GARGANO MERIDIONALE**
-  1-1-3 / IT16AGAR-SE **GARGANO SETTENTRIONALE**
-  2-1-1 / IT16AMUG-CO **MURGIA COSTIERA**
-  2-1-2 / IT16AMUG-AL **ALTA MURGIA**
-  2-1-3 / IT16AMUG-BRA **MURGIA BRADANICA**
-  2-1-4 / IT16AMUG-TA **MURGIA TARANTINA**
-  2-2-1 / IT16SALEN-COS **SALENTO COSTIERO**
-  2-2-2 / IT16SALEN-CS **SALENTO CENTRO-SETTENTRIONALE**
-  2-2-3 / IT16SALEN-CM **SALENTO CENTRO-MERIDIONALE**

ELABORATO 3.24-SIA	COMUNE di LECCE PROVINCIA di LECCE	Rev.: 02/21
COMET ENERGY POWER	<i>PROGETTO DEFINITIVO</i> REALIZZAZIONE SU AREA INDUSTRIALE DI UN IMPIANTO SOLARE FOTOVOLTAICO CONNESSO ALLA RETE DI POTENZA DI PICCO PARI A 48.733,10 kW E POTENZA IN IMMISSIONE PARI A 38.000,00 kW	Data: 15/12/2021
	S.I.A. OPERE DI RETE - QUADRO DI RIFERIMENTO PROGRAMMATICO	Pagina 45 di 76



Corpi idrici degli acquiferi calcarei tardo e post-cretacei


-  1-2-1 / IT16AVIC-ISCH **FALDA SOSPESA DI VICO-ISCHITELLA**
-  3-2-1 / IT16BSAL-MIOCM **SALENTO MIOCENICO CENTRO-MERIDIONALE**
-  3-1-1 / IT16BSAL-MIOCO **SALENTO MIOCENICO CENTRO-ORIENTALE**

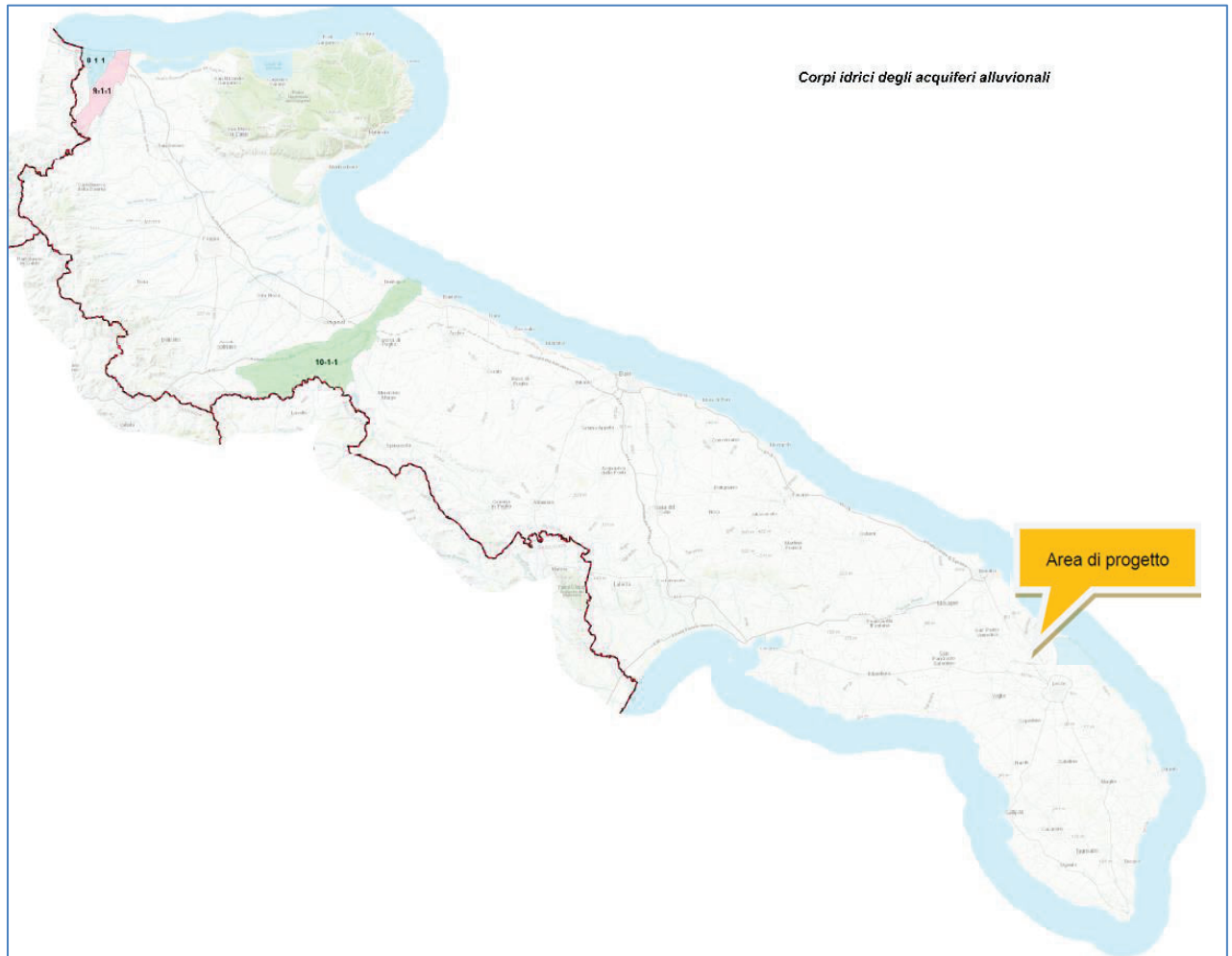
ELABORATO 3.24-SIA	COMUNE di LECCE PROVINCIA di LECCE	Rev.: 02/21
COMET ENERGY POWER	<i>PROGETTO DEFINITIVO</i> REALIZZAZIONE SU AREA INDUSTRIALE DI UN IMPIANTO SOLARE FOTOVOLTAICO CONNESSO ALLA RETE DI POTENZA DI PICCO PARI A 48.733,10 kW E POTENZA IN IMMISSIONE PARI A 38.000,00 kW	Data: 15/12/2021
	S.I.A. OPERE DI RETE - QUADRO DI RIFERIMENTO PROGRAMMATICO	Pagina 46 di 76



Corpi idrici degli acquiferi detritici

-  4-1-1 / IT16CRI-LE *RIVE DEL LAGO DI LESINA*
-  4-1-2 / IT16CTAV-NW *TAVOLIERE NORD OCCIDENTALE*
-  4-1-3 / IT16CTAV-NE *TAVOLIERE NORD ORIENTALE*
-  4-1-4 / IT16CTAV-CM *TAVOLIERE CENTRO MERIDIONALE*
-  4-1-5 / IT16CTAV-SE *TAVOLIERE SUD ORIENTALE*
-  4-2-1 / IT16CBAR *BARLETTA*
-  5-1-1 / IT16CARC-W *ARCO JONICO TARANTINO OCCIDENTALE*
-  5-2-1 / IT16CARC-E *ARCO JONICO TARANTINO ORIENTALE*
-  6-1-1 / ITF16CBRI *PIANA BRINDISINA*
-  7-1-1 / ITF16CLEC-N *SALENTO LECCESE SETTENTRIONALE*
-  7-2-1 / ITF16CLEC-CA *SALENTO LECCESE COSTIERO ADRIATICO*
-  7-3-1 / IT16CLEC-CS *SALENTO LECCESE CENTRALE*
-  7-4-1 / ITF16CLEC-SW *SALENTO LECCESE SUD-OCCIDENTALE*

ELABORATO 3.24-SIA	COMUNE di LECCE PROVINCIA di LECCE	Rev.: 02/21
	PROGETTO DEFINITIVO REALIZZAZIONE SU AREA INDUSTRIALE DI UN IMPIANTO SOLARE FOTVOLTAICO CONNESSO ALLA RETE DI POTENZA DI PICCO PARI A 48.733,10 kW E POTENZA IN IMMISSIONE PARI A 38.000,00 kW	Data: 15/12/2021
	S.I.A. OPERE DI RETE - QUADRO DI RIFERIMENTO PROGRAMMATICO	Pagina 47 di 76



Corpi idrici degli acquiferi alluvionali




-  8-1-1 / IT16DPSACCN **TORRENTE SACCIONE**
-  9-1-1 / IT16DP-FOR **FIUME FORTORE**
-  10-1-1 / IT16DPOFA **FIUME OFANTO**

Figura 4-18: Stralcio Allegato C4 del PTA- Corpi idrici sotterranei

ELABORATO 3.24-SIA	COMUNE di LECCE PROVINCIA di LECCE	Rev.: 02/21
COMET ENERGY POWER	<i>PROGETTO DEFINITIVO</i> REALIZZAZIONE SU AREA INDUSTRIALE DI UN IMPIANTO SOLARE FOTOVOLTAICO CONNESSO ALLA RETE DI POTENZA DI PICCO PARI A 48.733,10 kW E POTENZA IN IMMISSIONE PARI A 38.000,00 kW	Data: 15/12/2021
	S.I.A. OPERE DI RETE - QUADRO DI RIFERIMENTO PROGRAMMATICO	Pagina 48 di 76

Acque a specifica destinazione funzionale (Allegato B1)



Figura 4-19: Stralcio Allegato B1 del PTA- Acque a specifica destinazione e monitoraggio

ELABORATO 3.24-SIA	COMUNE di LECCE PROVINCIA di LECCE	Rev.: 02/21
COMET ENERGY POWER	<i>PROGETTO DEFINITIVO</i> REALIZZAZIONE SU AREA INDUSTRIALE DI UN IMPIANTO SOLARE FOTOVOLTAICO CONNESSO ALLA RETE DI POTENZA DI PICCO PARI A 48.733,10 kW E POTENZA IN IMMISSIONE PARI A 38.000,00 kW	Data: 15/12/2021
	S.I.A. OPERE DI RETE - QUADRO DI RIFERIMENTO PROGRAMMATICO	Pagina 49 di 76

Zone vulnerabili da nitrati di origine agricola ZVN (Allegato F1)

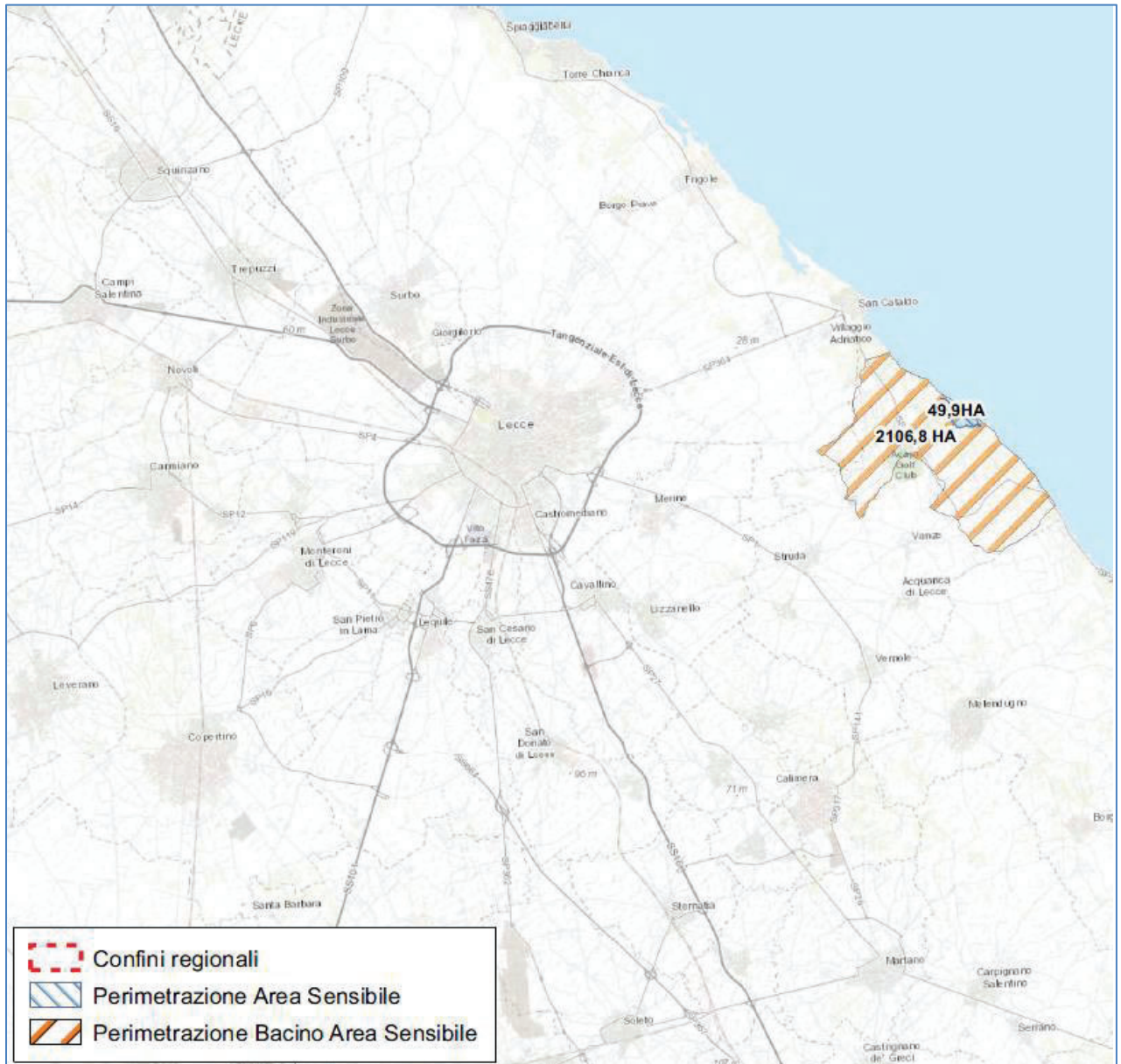
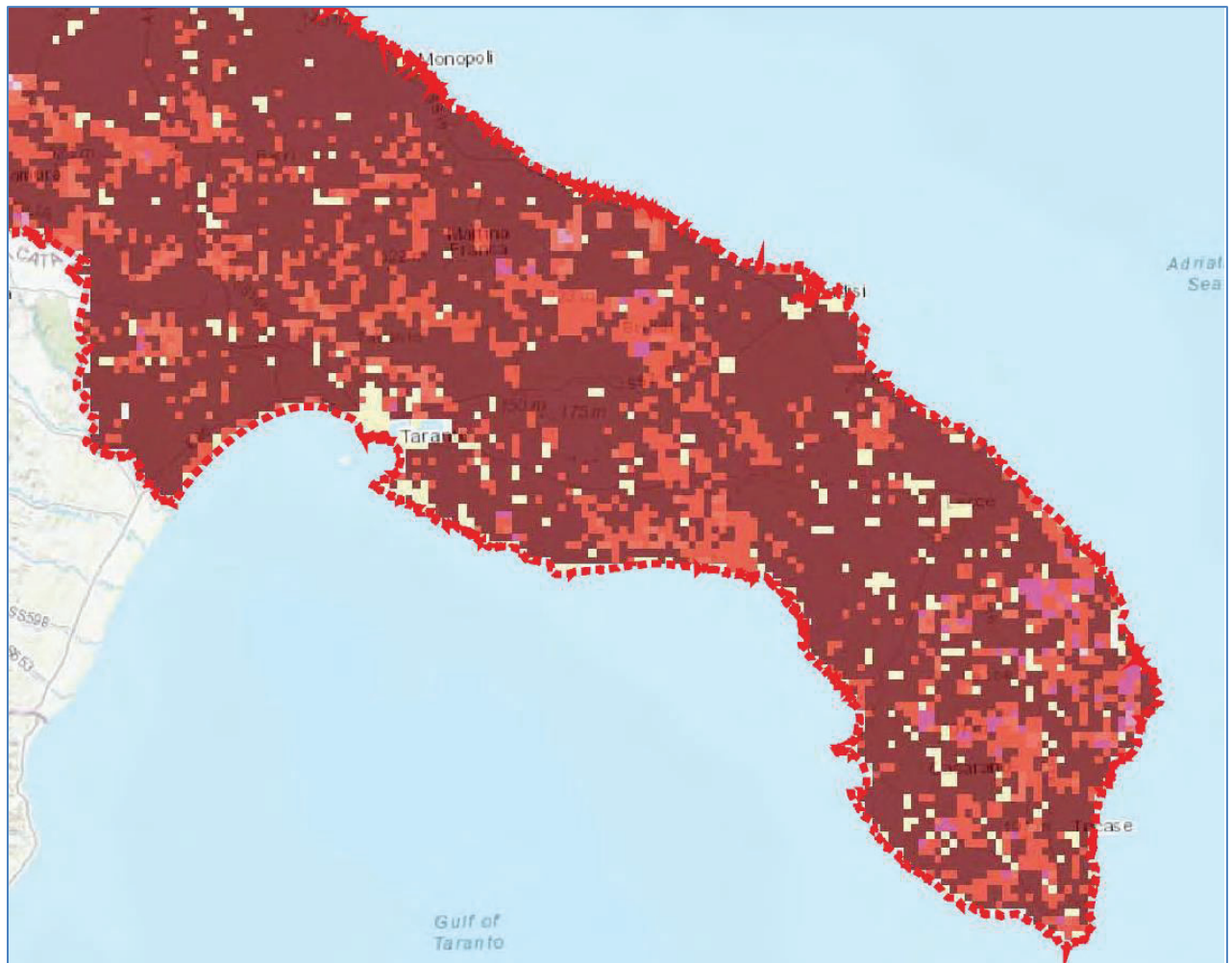


Figura 4-20: Stralcio Allegato F01 del PTA- Registro aree protette - SIC

ELABORATO 3.24-SIA	COMUNE di LECCE PROVINCIA di LECCE	Rev.: 02/21
COMET ENERGY POWER	<i>PROGETTO DEFINITIVO</i> REALIZZAZIONE SU AREA INDUSTRIALE DI UN IMPIANTO SOLARE FOTOVOLTAICO CONNESSO ALLA RETE DI POTENZA DI PICCO PARI A 48.733,10 kW E POTENZA IN IMMISSIONE PARI A 38.000,00 kW	Data: 15/12/2021
	S.I.A. OPERE DI RETE - QUADRO DI RIFERIMENTO PROGRAMMATICO	Pagina 50 di 76

Zone vulnerabili da prodotti fitosanitari ZVF e Zone vulnerabili alla desertificazione ZVD (Allegato F1)



ESAI (Environmentally Sensitive Area Index)

- N - NON SOGGETTA (<1.17)
- P - POTENZIALE (1.17-1.22)
- F1 - FRAGILE (1.23-1.26)
- F2 - FRAGILE (1.27-1.32)
- F3 - FRAGILE (1.33-1.37)
- C1 - CRITICA (1.38-1.41)
- C2 - CRITICA (1.42-1.53)
- C3 - CRITICA (>1.53)

Figura 4-21: Stralcio Allegato F01 del PTA- ZVD

ELABORATO 3.24-SIA	COMUNE di LECCE PROVINCIA di LECCE	Rev.: 02/21
COMET ENERGY POWER	<i>PROGETTO DEFINITIVO</i> REALIZZAZIONE SU AREA INDUSTRIALE DI UN IMPIANTO SOLARE FOTOVOLTAICO CONNESSO ALLA RETE DI POTENZA DI PICCO PARI A 48.733,10 kW E POTENZA IN IMMISSIONE PARI A 38.000,00 kW	Data: 15/12/2021
	S.I.A. OPERE DI RETE - QUADRO DI RIFERIMENTO PROGRAMMATICO	Pagina 51 di 76

Aree di salvaguardia delle acque superficiali e sotterranee destinate al consumo umano (buffer 10 m zona di tutela assoluta, buffer 200m zona di rispetto) e Zone di protezione Speciale Idrogeologica ZPSI (A, B, C) (Allegato C7)

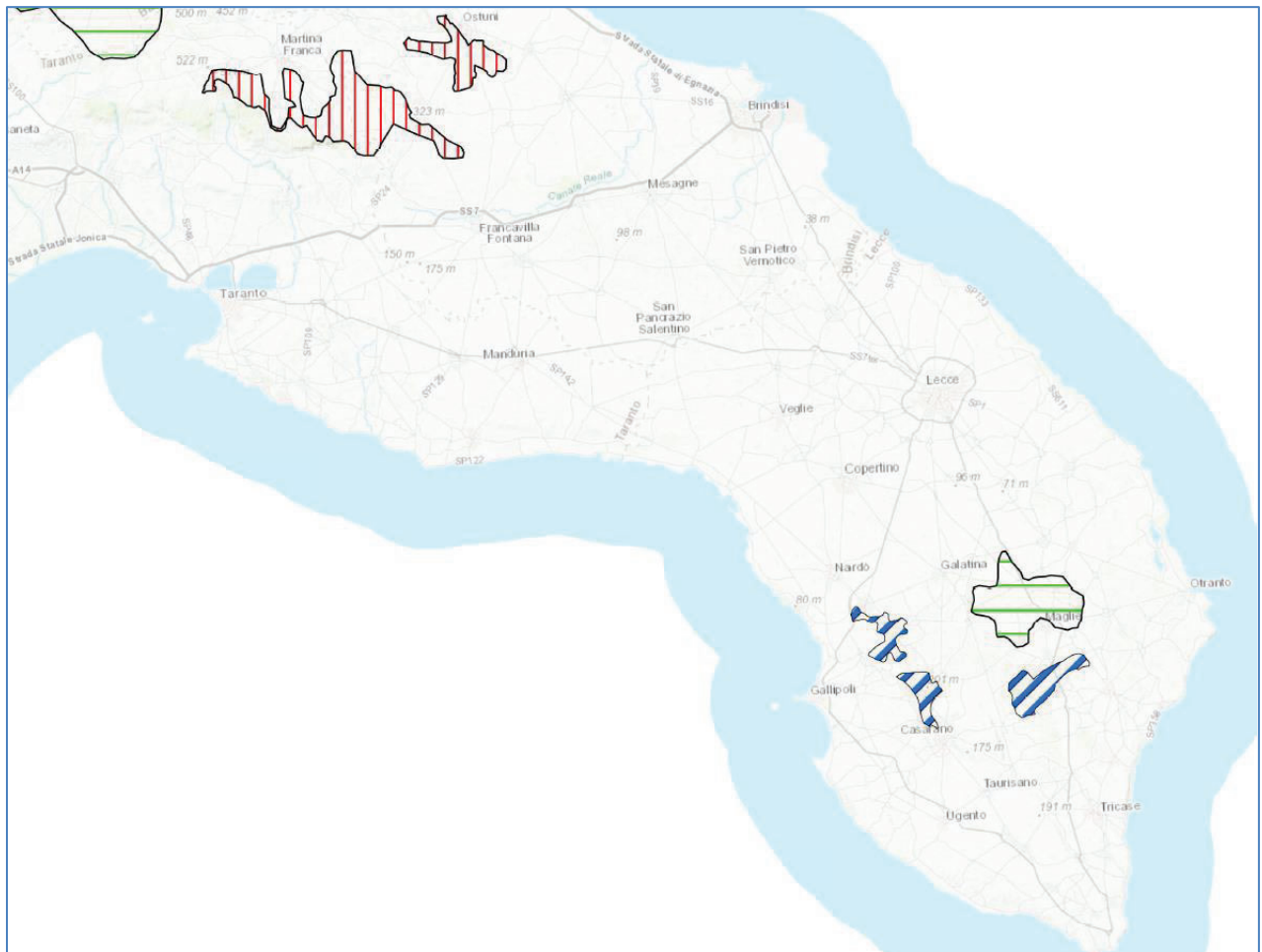


Figura 4-22: Stralcio Allegato C7 del PTA- ZPSI

ELABORATO 3.24-SIA	COMUNE di LECCE PROVINCIA di LECCE	Rev.: 02/21
COMET ENERGY POWER	<i>PROGETTO DEFINITIVO</i> REALIZZAZIONE SU AREA INDUSTRIALE DI UN IMPIANTO SOLARE FOTOVOLTAICO CONNESSO ALLA RETE DI POTENZA DI PICCO PARI A 48.733,10 kW E POTENZA IN IMMISSIONE PARI A 38.000,00 kW	Data: 15/12/2021
	S.I.A. OPERE DI RETE - QUADRO DI RIFERIMENTO PROGRAMMATICO	Pagina 52 di 76

Aree interessate da contaminazione salina, aree di tutela quali-quantitativa e aree di tutela quantitativa e Aree per approvvigionamento idrico di emergenza (buffer 500m dal Canale principale dell'Acquedotto Pugliese) (Allegato C6)

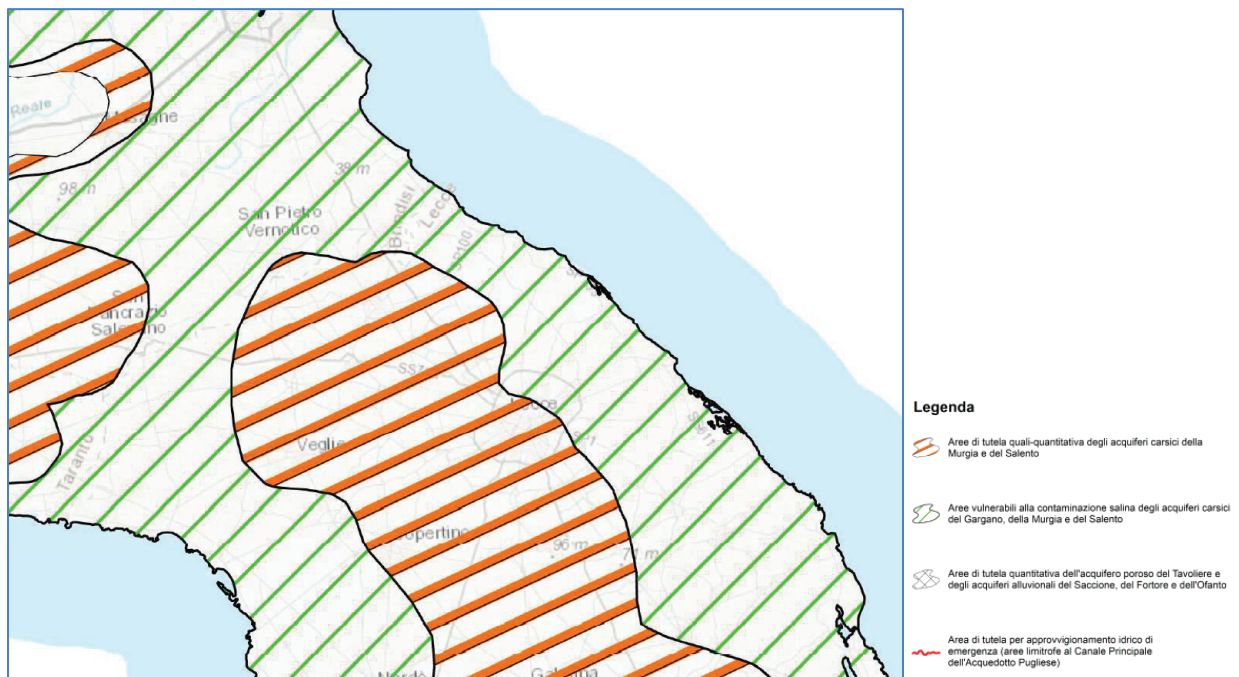


Figura 4-23: Stralcio Allegato C6 del PTA- Aree interessate da contaminazione salina, aree di tutela quali-quantitativa e aree di tutela quantitativa e Aree per approvvigionamento idrico di emergenza

ELABORATO 3.24-SIA	COMUNE di LECCE PROVINCIA di LECCE	Rev.: 02/21
COMET ENERGY POWER	PROGETTO DEFINITIVO REALIZZAZIONE SU AREA INDUSTRIALE DI UN IMPIANTO SOLARE FOTOVOLTAICO CONNESSO ALLA RETE DI POTENZA DI PICCO PARI A 48.733,10 kW E POTENZA IN IMMISSIONE PARI A 38.000,00 kW	Data: 15/12/2021
	S.I.A. OPERE DI RETE - QUADRO DI RIFERIMENTO PROGRAMMATICO	Pagina 53 di 76

Aree di pertinenza dei corpi idrici (buffer 10m per corpi idrici superficiali, 4m per gli altri) (Allegato A1)



Legenda

Corpi Idrici Superficiali - Laghi/Invasi

Invasi fortemente modificati

ID, Codice, Nome Corpo Idrico

- I01, ITR-012-R16-03ME-2, Serra del Corvo (Basentello)
- I02, ITR-015-R16-01ME-4, Ocochito (Fortore)
- I03, ITR-020-R16-01ME-4, Marana Capacciotti
- I04, ITR-020-R16-02ME-4, Locone (Monte Melillo)
- I05, ITR-16-084-01ME-2, Torre Bianca/Capaccio (Celone)
- I06, ITR-16-148-01ME-1, Cillarese

Corpi Idrici Superficiali - Acque di transizione

ID, Codice, Nome Corpo Idrico

- T01, ITR16-004AT00_1, Laguna di Lesina-da sponda occidentale a località La Punta
- T02, ITR16-007AT08_2, Laguna di Lesina-da La Punta a Fiume Lauro/Foce Schiappare
- T03, ITR16-014AT08_3, Laguna di Lesina-da Fiume Lauro/Foce Schiappare a sponda orientale
- T04, ITR16-018AT08_4, Lago di Varano
- T05, ITR16-087AT10_1, Vasche Evaporanti (Lago Salpi)
- T06, ITR16-143AT02_1, Torre Guaceto
- T07, ITR16-151AT05_1, Punta della Contessa
- T08, ITR16-162AT02_2, Ceaine
- T09, ITR16-183AT04_1, Baia di Porto Cesareo
- T10, ITR16-185AT03_1, Alimini Grande
- T11, ITR16-191AT09_1, Mar Piccolo - Primo Seno
- T12, ITR16-191AT09_2, Mar Piccolo - Secondo Seno

Corpi Idrici Superficiali - Corsi d'acqua

- Corsi d'acqua artificiali
- Corsi d'acqua fortemente modificati

Figura 4-24: Stralcio Allegato A1 del PTA- Corpi idrici superficiali

ELABORATO 3.24-SIA	COMUNE di LECCE PROVINCIA di LECCE	Rev.: 02/21
COMET ENERGY POWER	<i>PROGETTO DEFINITIVO</i> REALIZZAZIONE SU AREA INDUSTRIALE DI UN IMPIANTO SOLARE FOTOVOLTAICO CONNESSO ALLA RETE DI POTENZA DI PICCO PARI A 48.733,10 kW E POTENZA IN IMMISSIONE PARI A 38.000,00 kW	Data: 15/12/2021
	S.I.A. OPERE DI RETE - QUADRO DI RIFERIMENTO PROGRAMMATICO	Pagina 54 di 76

Registro Aree Protette (Allegato F)



Figura 4-25: Stralcio Allegato F del PTA- Aree IBA

Dalla sovrapposizione della vincolistica di Piano e il layout delle opere di progetto riportato nell'immagine seguente, si evince che le opere in progetto ricadono in Aree di tutela quali-quantitativa degli acquiferi carsici della Murgia e del Salento.

ELABORATO 3.24-SIA	COMUNE di LECCE PROVINCIA di LECCE	Rev.: 02/21
COMET ENERGY POWER	<i>PROGETTO DEFINITIVO</i> REALIZZAZIONE SU AREA INDUSTRIALE DI UN IMPIANTO SOLARE FOTOVOLTAICO CONNESSO ALLA RETE DI POTENZA DI PICCO PARI A 48.733,10 kW E POTENZA IN IMMISSIONE PARI A 38.000,00 kW	Data: 15/12/2021
	S.I.A. OPERE DI RETE - QUADRO DI RIFERIMENTO PROGRAMMATICO	Pagina 55 di 76

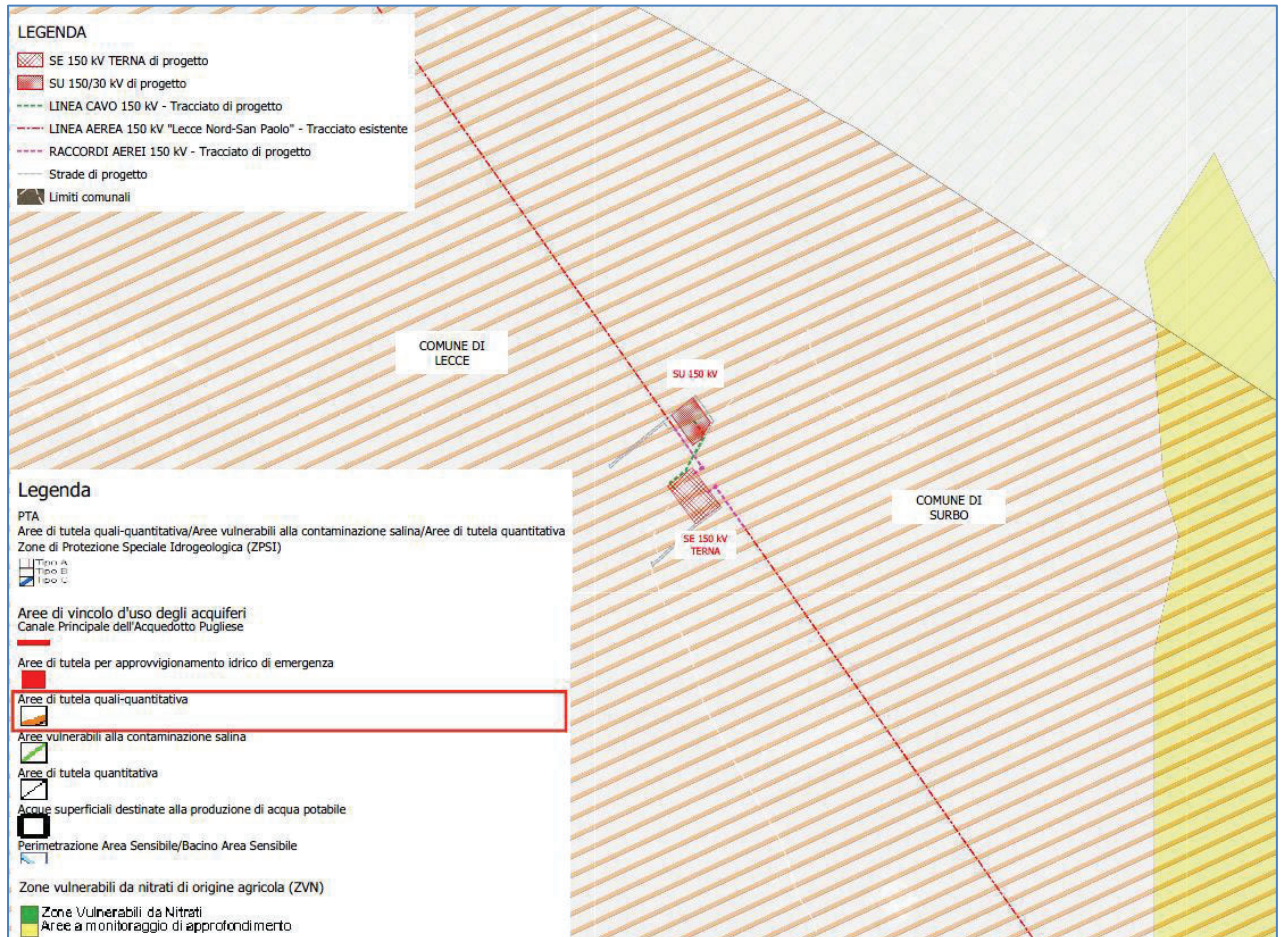



Figura 4-26: Sovrapposizione opere in progetto con perimetrazioni del PTA

L'Articolo 23 delle NTA del PTA agg. 2015-2021 riporta:

ELABORATO 3.24-SIA	COMUNE di LECCE PROVINCIA di LECCE	Rev.: 02/21
	<i>PROGETTO DEFINITIVO</i> REALIZZAZIONE SU AREA INDUSTRIALE DI UN IMPIANTO SOLARE FOTOVOLTAICO CONNESSO ALLA RETE DI POTENZA DI PICCO PARI A 48.733,10 kW E POTENZA IN IMMISSIONE PARI A 38.000,00 kW	Data: 15/12/2021
	S.I.A. OPERE DI RETE - QUADRO DI RIFERIMENTO PROGRAMMATICO	Pagina 56 di 76

Articolo 23. Aree interessate da contaminazione salina, aree di tutela quali-quantitativa e aree di tutela quantitativa

1. La Regione Puglia individua:


- a) le aree a contaminazione salina, rappresentate prevalentemente dalle fasce costiere, ove gli acquiferi sono più intensamente interessati da fenomeni di intrusione salina;
 - b) le aree di tutela quali-quantitativa, rappresentate prevalentemente da fasce di territorio su cui si intende limitare la progressione del fenomeno di contaminazione nell'entroterra attraverso un uso della risorsa che minimizzi l'alterazione degli equilibri tra le acque dolci di falda e le sottostanti acque di mare di invasione continentale.
 - c) le aree di tutela quantitativa, rappresentate dalle aree del Tavoliere ove gli acquiferi sono interessati da sovra sfruttamento della risorsa.
2. Le aree interessate da contaminazione salina, le aree di tutela quali-quantitativa e quantitativa sono riportate in Allegato C6 del Piano di Tutela delle Acque.

Per tali aree le misure di tutela sono descritte dall'art. 54 delle NTA:

Articolo 54. Tutela quali-quantitativa

1. Nelle aree a tutela quali-quantitativa riportate nell'Allegato C6 del Piano di Tutela delle Acque, per limitare la progressione del fenomeno di contaminazione salina dell'acquifero e preservare gli equilibri della risorsa sotterranea, fatto salvo quanto previsto dal precedente art.47 comma 3, lettere a) e b), nonché dall'art.53 comma 3, in sede di rilascio di nuove autorizzazioni alla ricerca ed all'estrazione devono essere verificate da parte dell'autorità competente:
 - a) le quote di attestazione dei pozzi al di sotto del livello mare, con il vincolo che le stesse non risultino:
 - i. per l'acquifero delle Murge, superiori a 25 volte il valore del carico piezometrico espresso in quota assoluta (riferita al l.m.m.);
 - ii. per l'acquifero del Salento, superiori a 20 volte il valore del carico piezometrico espresso in quota assoluta (riferita al l.m.m.).

A tali vincoli si potrà derogare nelle aree in cui la circolazione idrica si esplica in condizioni confinate al di sotto del livello mare. Di tale circostanza dovrà essere data testimonianza nella relazione idrogeologica a corredo della richiesta di autorizzazione.


ELABORATO 3.24-SIA	COMUNE di LECCE PROVINCIA di LECCE	Rev.: 02/21
	<i>PROGETTO DEFINITIVO</i> REALIZZAZIONE SU AREA INDUSTRIALE DI UN IMPIANTO SOLARE FOTOVOLTAICO CONNESSO ALLA RETE DI POTENZA DI PICCO PARI A 48.733,10 kW E POTENZA IN IMMISSIONE PARI A 38.000,00 kW	Data: 15/12/2021
	S.I.A. OPERE DI RETE - QUADRO DI RIFERIMENTO PROGRAMMATICO	Pagina 57 di 76

- b) Le depressioni dinamiche del carico piezometrico assoluto, con l'avvertenza che le stesse non risultino:
- i. per l'acquifero carsico delle Murge, superiore al 60% del valore dello stesso carico;
 - ii. per l'acquifero carsico del Salento, superiore al 30% del valore dello stesso carico.
- c) Le caratteristiche qualitative delle acque che devono risultare compatibili con la struttura e tessitura dei terreni nonché delle colture da irrigare. In particolare i valori del contenuto salino (Residuo fisso a 180°C) e la concentrazione dello ione cloro (espresso in mg/l di Cl), delle acque emunte, devono risultare inferiori rispettivamente a 1 g/l o 500 mg/l per gli acquiferi carsici della Murgia e del Salento.
2. Le misure sopra riportate devono intendersi vigenti all'interno delle aree individuate nell'Allegato C6 del Piano di Tutela delle Acque. Poiché tali aree sono state individuate sulla base di elaborazioni condotte a scala regionale, le aree finite dalla linea delimitante le stesse, per un'estensione di 500 m all'interno ed all'esterno delle medesime, sono da intendersi zone di transizione (buffer zone), necessitanti di una verifica di dettaglio alla scala delle idrodinamiche competenti il dominio idrogeologico interconnesso, entro le quali (buffer zone) la vigenza delle misure sopra riportate deve essere verificata sulla base degli enunciati studi idrotematici di dettaglio, che ne caratterizzino l'appartenenza al contesto quali-quantitativo in qualificazione, come meglio specificato al successivo articolo 56.

Per quanto riguarda la compatibilità delle opere in progetto con gli obiettivi di tutela del Piano si evidenzia che:

- le attività previste non comportano la realizzazione di nuovi pozzi di prelievo
- la realizzazione delle opere non comporterà alterazioni delle caratteristiche qualitative dell'acquifero carsico del Salento.

Alla luce delle considerazioni sopra esposte è possibile asserire che **l'intervento proposto è del tutto compatibile con gli obiettivi di tutela del vigente Piano di Tutela delle Acque.**

ELABORATO 3.24-SIA	COMUNE di LECCE PROVINCIA di LECCE	Rev.: 02/21
	<i>PROGETTO DEFINITIVO</i> REALIZZAZIONE SU AREA INDUSTRIALE DI UN IMPIANTO SOLARE FOTOVOLTAICO CONNESSO ALLA RETE DI POTENZA DI PICCO PARI A 48.733,10 kW E POTENZA IN IMMISSIONE PARI A 38.000,00 kW	Data: 15/12/2021
	S.I.A. OPERE DI RETE - QUADRO DI RIFERIMENTO PROGRAMMATICO	Pagina 58 di 76

4.7. PIANO REGIONALE DELLA QUALITÀ DELL'ARIA

All'interno di questo paragrafo verranno analizzati aspetti di pianificazione e zonizzazione imposti dal Piano, rimandando poi al Quadro di Riferimento Ambientale per gli aspetti puramente tecnici della valutazione della qualità dell'aria.

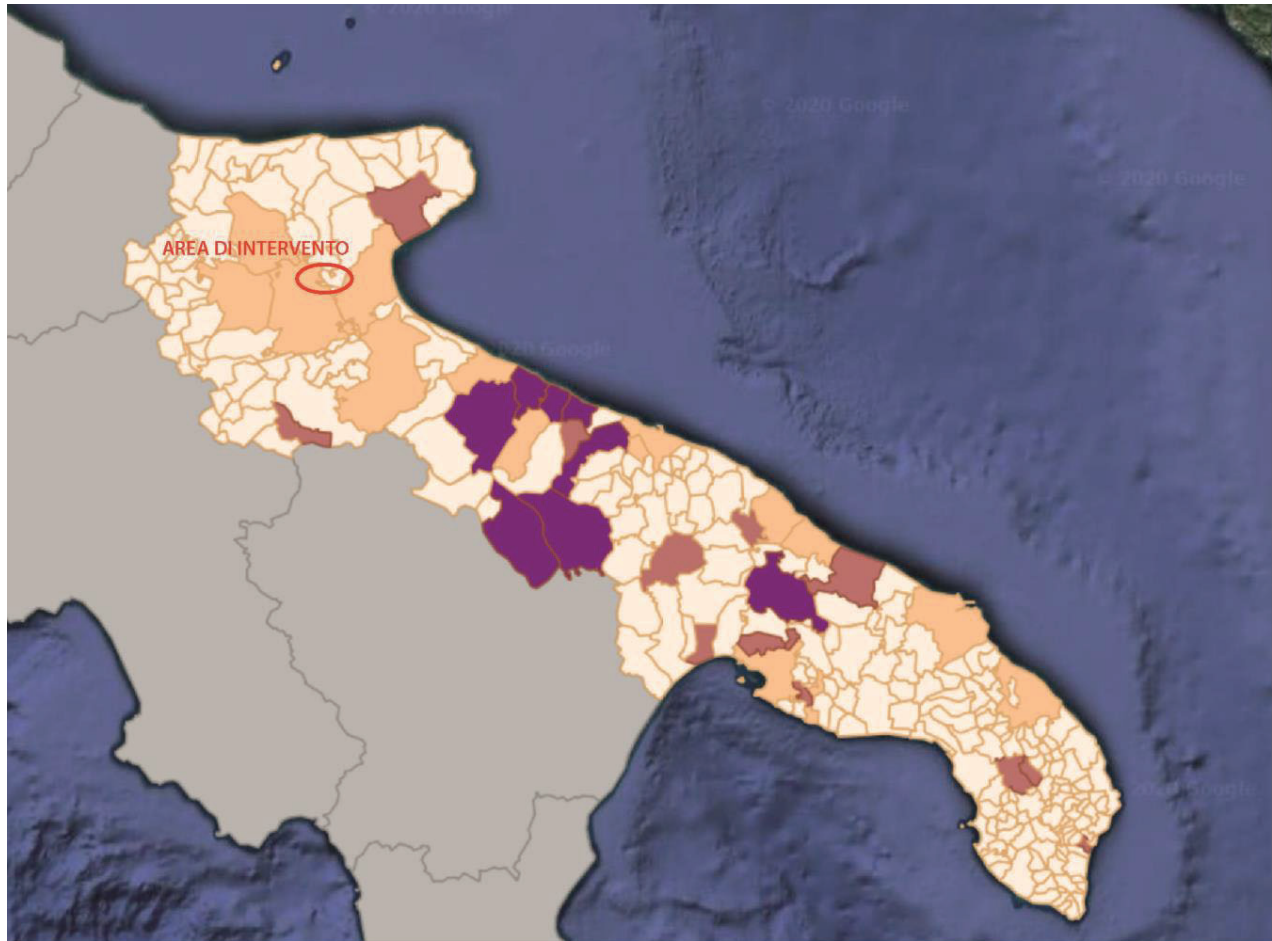
In Puglia è stato redatto il Piano Regionale di Qualità dell'aria, Regolamento Regionale n. 6 del 21 maggio 2008, per ottemperare alla normativa nazionale la quale affida alle Regioni le competenze del monitoraggio delle qualità dell'aria. Il Piano attribuisce ai comuni del territorio regionale la zona di appartenenza in funzione della tipologia di emissione a cui il comune è soggetto e delle conseguenti misure di risanamento da applicare.

Obiettivo principale del Piano è il conseguimento dei limiti di legge per quegli inquinanti, PM10, NO2, O3, per i quali, nel periodo di riferimento, sono stati registrati superamenti.

Sulla base dei dati a disposizione è stata effettuata infatti la zonizzazione del territorio regionale e sono state individuate "misure di mantenimento" per le zone che non mostrano particolari criticità (zona D) e "misure di risanamento" per quelle che, invece, presentano situazioni di inquinamento dovuto al traffico veicolare (Zona A), alla presenza di impianti industriali soggetti alla normativa IPPC (Zona B) o ad entrambi (Zona C).

Le "misure di risanamento" prevedono interventi mirati sulla mobilità da applicare nelle Zone A e C, interventi per il comparto industriale nelle Zone B ed interventi per la conoscenza e per l'educazione ambientale nelle zone A e C.

ELABORATO 3.24-SIA	COMUNE di LECCE PROVINCIA di LECCE	Rev.: 02/21
COMET ENERGY POWER	<i>PROGETTO DEFINITIVO</i> REALIZZAZIONE SU AREA INDUSTRIALE DI UN IMPIANTO SOLARE FOTOVOLTAICO CONNESSO ALLA RETE DI POTENZA DI PICCO PARI A 48.733,10 kW E POTENZA IN IMMISSIONE PARI A 38.000,00 kW	Data: 15/12/2021
	S.I.A. OPERE DI RETE - QUADRO DI RIFERIMENTO PROGRAMMATICO	Pagina 59 di 76



LEGENDA


■ Attività produttive	■ Traffico
■ Mantenimento	■ Traffico e attività produttive

Figura 4-27: Zonizzazione del territorio regionale (fonte: Ministero dell'Ambiente e della Tutela del Territorio e del Mare, 2020)

Le misure previste dal Piano hanno quindi l'obiettivo di ridurre le emissioni degli inquinanti in atmosfera, articolandosi secondo quattro linee di intervento generali:

- misure per la mobilità;
- misure per il comparto industriale;
- misure per l'educazione ambientale;
- misure per l'edilizia.

Prioritario diviene intervenire sui settori del traffico e degli impianti industriali, per i quali esistono consolidati esempi di buone pratiche da attuare e rafforzare.

ELABORATO 3.24-SIA	COMUNE di LECCE PROVINCIA di LECCE	Rev.: 02/21
	<i>PROGETTO DEFINITIVO</i> REALIZZAZIONE SU AREA INDUSTRIALE DI UN IMPIANTO SOLARE FOTOVOLTAICO CONNESSO ALLA RETE DI POTENZA DI PICCO PARI A 48.733,10 kW E POTENZA IN IMMISSIONE PARI A 38.000,00 kW	Data: 15/12/2021
	S.I.A. OPERE DI RETE - QUADRO DI RIFERIMENTO PROGRAMMATICO	Pagina 60 di 76

Successivamente viene emanato il D. Lgs. 155/2010, il quale prevede l'adeguamento della zonizzazione del territorio e delle reti di monitoraggio, a cui devono provvedere le Regione e le Provincie autonome attraverso la redazione di progetti di zonizzazione e di progetti di valutazione della qualità dell'aria. Rispetto alla precedente zonizzazione, basata principalmente sullo stato della qualità dell'aria, sulla situazione di inquinamento e la sua intensità, la nuova zonizzazione deve essere finalizzata alla valutazione e gestione della qualità dell'aria e si deve basare sulle cause che generano l'inquinamento.

L'intero territorio nazionale viene quindi suddiviso in:

- **agglomerati:** zone costituite da un'area urbana o da un insieme di aree urbane che distano tra loro non più di qualche chilometro oppure da un'area urbana principale e dall'insieme delle aree urbane minori che dipendono da quella principale sul piano demografico, dei servizi e dei flussi di persone e merci avente una popolazione superiore a 250.000 abitanti o, se la popolazione è pari o inferiore una densità di popolazione di 3.000 abitanti;
- **zone:** individuate sulla base del carico emissivo, delle caratteristiche orografiche, delle caratteristiche meteorologiche e del grado di urbanizzazione del territorio.


Allo stato attuale 17 Regioni e 2 Provincie autonome hanno definito la nuova zonizzazione, per quanto detto la zonizzazione prevista dal D.Lgs. 155 per la protezione della salute umana è quasi completa.

La nuova zonizzazione consente una valutazione e gestione della qualità dell'aria conforme e uniforme su tutto il territorio nazionale.

Inoltre l'adeguamento delle reti di monitoraggio previsto dal D.Lgs. 155 è stato definito in 6 regioni (per il resto istruttoria in corso o progetti da presentare).

L'esame e l'analisi integrate delle caratteristiche demografiche, orografiche e meteorologiche regionali, nonché della distribuzione dei carichi emissivi consente di effettuare la seguente valutazione di sintesi del/i fattore/i predominante/i nella formazione dei livelli di inquinamento in aria ambiente del nostro territorio regionale ai sensi del D. Lgs. 155/2010:

1. sul territorio regionale è individuato un agglomerato, costituito dall'area urbana delimitata dai confini amministrativi dei Comuni di Bari e dei Comuni limitrofi di Modugno, Bitritto, Valenzano, Capurso, Triggiano;
2. la porzione di territorio regionale delimitata dai confini amministrativi dei Comuni di Brindisi e Taranto, nonché dei Comuni di Statte, Massafra, Cellino S. Marco, S. Pietro Vernotico, Torchiarolo (che in base a valutazioni di tipo qualitativo effettuate dall'ARPA Puglia in relazione alle modalità e condizioni di dispersione degli inquinanti sulla porzione di territorio interessata, potrebbero risultare maggiormente esposti alle ricadute delle emissioni prodotte da tali sorgenti) è caratterizzato dal carico emissivo di tipo industriale, quale fattore prevalente nella formazione dei livelli di inquinamento;
3. le caratteristiche orografiche e meteo-climatiche costituiscono i fattori predominanti nella determinazione dei livelli di inquinamento sul resto del territorio regionale. Sono individuabili due macroaree di omogeneità orografica e

ELABORATO 3.24-SIA	COMUNE di LECCE PROVINCIA di LECCE	Rev.: 02/21
	<i>PROGETTO DEFINITIVO</i> REALIZZAZIONE SU AREA INDUSTRIALE DI UN IMPIANTO SOLARE FOTOVOLTAICO CONNESSO ALLA RETE DI POTENZA DI PICCO PARI A 48.733,10 kW E POTENZA IN IMMISSIONE PARI A 38.000,00 kW	Data: 15/12/2021
	S.I.A. OPERE DI RETE - QUADRO DI RIFERIMENTO PROGRAMMATICO	Pagina 61 di 76

meteo climatica: una pianeggiante, che comprende la fascia costiera adriatica e ionica e il Salento, e una collinare, comprendente la Murgia e il promontorio del Gargano.

La Regione Puglia ha deliberato l'adeguamento della Rete Regionale di monitoraggio della Qualità dell'Aria al D. Lgs. 155/10, con l'adozione di due distinti atti.

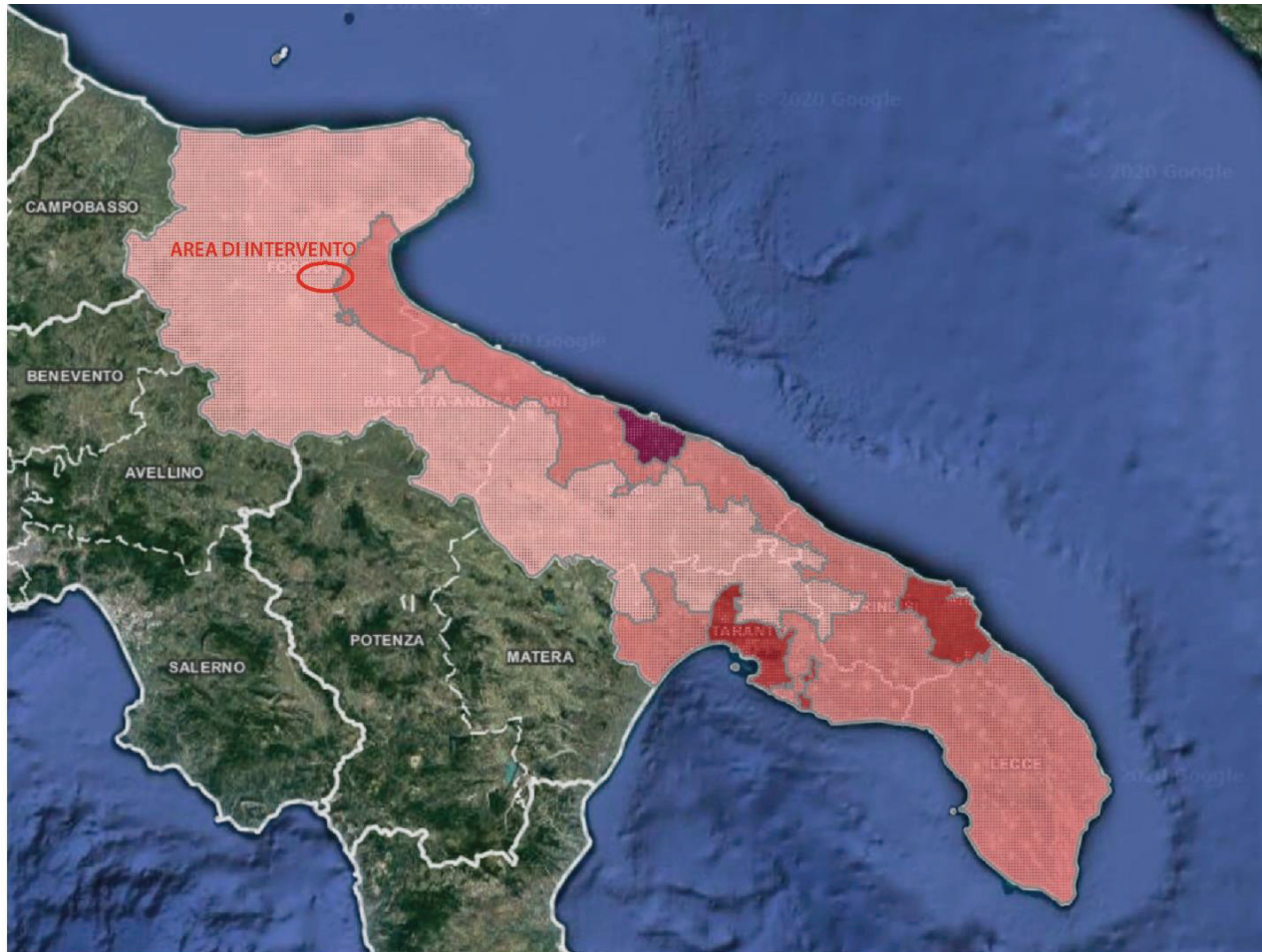
Con la D.G.R. n. 2979/2011 è stata effettuata la zonizzazione del territorio regionale e la sua classificazione in 4 aree omogenee:

1. ZONA IT1611: zona collinare, comprendente le aree meteo climatiche I, II e III;
2. ZONA IT1612: zona di pianura, comprendente le aree meteo climatiche IV e V;
3. ZONA IT1613: zona industriale, comprendente le aree dei Comuni di Brindisi, Taranto e dei Comuni di Statte, Massafra, Cellino S. Marco, S. Pietro Vernotico, Torchiarolo;
4. ZONA IT1614: agglomerato di Bari, comprendente l'area del Comune di Bari e dei Comuni limitrofi di Modugno, Bitritto, Valenzano, Capurso, Triggiano.

La perimetrazione delle zone è effettuata sulla base dei confini amministrativi comunali, pertanto, considerando l'estensione dell'intervento a cavallo tra il Comune di San Giovanni Rotondo e San Marco in Lamis, l'area ricade in entrambi i casi in zona collinare.

Le vecchie aree A, B, C, D vengono meglio identificate territorialmente e qualitativamente e sostituite con un identificativo alfanumerico.

ELABORATO 3.24-SIA	COMUNE di LECCE PROVINCIA di LECCE	Rev.: 02/21
COMET ENERGY POWER	<i>PROGETTO DEFINITIVO</i> REALIZZAZIONE SU AREA INDUSTRIALE DI UN IMPIANTO SOLARE FOTOVOLTAICO CONNESSO ALLA RETE DI POTENZA DI PICCO PARI A 48.733,10 kW E POTENZA IN IMMISSIONE PARI A 38.000,00 kW	Data: 15/12/2021
	S.I.A. OPERE DI RETE - QUADRO DI RIFERIMENTO PROGRAMMATICO	Pagina 62 di 76



LEGENDA


- | | |
|--------------------|------------------------------|
| IT1611 - Collinare | IT1613 - Industriale |
| IT1612 - Pianura | IT1614 - Agglomerato di Bari |

Figura 4-28: zonizzazione Regione Puglia D.Lgs 155/2010 (fonte: Ministero dell'Ambiente e della Tutela del Territorio e del Mare, 2020)

Ad ogni modo, diversamente dal PRQA non vengono identificate e fornite misure e/o azioni di salvaguardia e mitigazione, né vengono abrogate quelle previste dal su citato PRQA ritenendole ancora valide.

Con la D.G.R. 2420/2013 è stato invece approvato il Programma di Valutazione (PdV) contenente la riorganizzazione della Rete Regionale della Qualità dell'Aria.

La RRQA così ridefinita rispetta i criteri sulla localizzazione fissati dal D. Lgs. 155/10 e dalla Linea Guida per l'individuazione della rete di monitoraggio della qualità dell'aria redatta dal Gruppo di lavoro costituito nell'ambito del Coordinamento ex art. 20 del D. Lgs. 155/2010.

ELABORATO 3.24-SIA	COMUNE di LECCE PROVINCIA di LECCE	Rev.: 02/21
	<i>PROGETTO DEFINITIVO</i> REALIZZAZIONE SU AREA INDUSTRIALE DI UN IMPIANTO SOLARE FOTOVOLTAICO CONNESSO ALLA RETE DI POTENZA DI PICCO PARI A 48.733,10 kW E POTENZA IN IMMISSIONE PARI A 38.000,00 kW	Data: 15/12/2021
	S.I.A. OPERE DI RETE - QUADRO DI RIFERIMENTO PROGRAMMATICO	Pagina 63 di 76

In merito al progetto qui esaminato è importante sottolineare, relativamente a quanto fino ad ora esposto, che le opere in progetto non comporteranno l'aumento delle emissioni inquinanti.

Come si vedrà nel quadro di riferimento Ambientale, gli interventi di progetto produrranno esclusivamente in fase di cantiere un lievissimo aumento delle emissioni veicolari a sua volta causato da un incremento trascurabile del trasporto su strada. L'applicazione delle misure di mitigazione, in seguito meglio descritte, garantirà comunque un elevato livello di protezione ambientale.

4.8. AREE PROTETTE - EUAP E RETE NATURA 2000

La classificazione delle aree naturali protette è stata definita dalla legge 394/91, che ha istituito l'Elenco ufficiale delle aree protette.

Attualmente è in vigore il 6° aggiornamento, approvato con Delibera della Conferenza Stato-Regioni del 17 dicembre 2009 e pubblicato nella Gazzetta Ufficiale n. 125 del 31.05.2010.

L'Elenco Ufficiale delle Aree Protette (EUAP) è stilato, e periodicamente aggiornato, dal Ministero dell'Ambiente e della Tutela del Territorio - Direzione per la Conservazione della Natura, e raccoglie tutte le aree naturali protette, marine e terrestri, ufficialmente riconosciute.

Nell'EUAP vengono iscritte tutte le aree che rispondono ai seguenti criteri:

- Esistenza di un provvedimento istitutivo formale (legge statale o regionale, provvedimento emesso da altro ente pubblico, atto contrattuale tra proprietario dell'area ed ente che la gestisce con finalità di salvaguardia dell'ambiente.) che disciplini la sua gestione e gli interventi ammissibili;
- Esistenza di una perimetrazione, documentata cartograficamente;


Documentato valore naturalistico dell'area;

- Coerenza con le norme di salvaguardia previste dalla legge 394/91 (p.es. divieto di attività venatoria nell'area);
- Garanzie di gestione dell'area da parte di Enti, Consorzi o altri soggetti giuridici, pubblici o privati;
- Esistenza di un bilancio o provvedimento di finanziamento.

Le aree protette risultano essere così classificate:

Parchi nazionali: sono costituiti da aree terrestri, marine, fluviali, o lacustri che contengano uno o più ecosistemi intatti o anche parzialmente alterati da interventi antropici, una o più formazioni fisiche, geologiche, geomorfologiche, biologiche, di interesse nazionale od internazionale per valori naturalistici, scientifici, culturali, estetici, educativi e ricreativi tali da giustificare l'intervento dello Stato per la loro conservazione. In Puglia sono presenti due parchi nazionali;

Parchi regionali: sono costituiti da aree terrestri, fluviali, lacustri ed eventualmente da tratti di mare prospicienti la costa, di valore ambientale e naturalistico, che costituiscano, nell'ambito di una o più regioni adiacenti, un sistema omogeneo,

ELABORATO 3.24-SIA	COMUNE di LECCE PROVINCIA di LECCE	Rev.: 02/21
	<i>PROGETTO DEFINITIVO</i> REALIZZAZIONE SU AREA INDUSTRIALE DI UN IMPIANTO SOLARE FOTOVOLTAICO CONNESSO ALLA RETE DI POTENZA DI PICCO PARI A 48.733,10 kW E POTENZA IN IMMISSIONE PARI A 38.000,00 kW	Data: 15/12/2021
	S.I.A. OPERE DI RETE - QUADRO DI RIFERIMENTO PROGRAMMATICO	Pagina 64 di 76

individuato dagli assetti naturalistici dei luoghi, dai valori paesaggistici e artistici e dalle tradizioni culturali delle popolazioni locali. In Puglia sono presenti quattro parchi regionali;

Riserve naturali statali e regionali: sono costituite da aree terrestri, fluviali, lacustri o marine che contengano una o più specie naturalisticamente rilevanti della fauna e della flora, ovvero presentino uno o più ecosistemi importanti per la diversità biologica o per la conservazione delle risorse genetiche. In Puglia sono presenti 16 riserve statali e 4 riserve regionali;

Zone umide: sono costituite da paludi, aree acquitrinose, torbiere oppure zone di acque naturali od artificiali, comprese zone di acqua marina la cui profondità non superi i sei metri (quando c'è bassa marea) che, per le loro caratteristiche, possano essere considerate di importanza internazionale ai sensi della Convenzione di Ramsar. In Puglia è presente una zona umida;

Aree marine protette: sono costituite da tratti di mare, costieri e non, in cui le attività umane sono parzialmente o totalmente limitate. La tipologia di queste aree varia in base ai vincoli di protezione. In Puglia sono presenti 3 aree marine protette;

Altre aree protette: sono aree che non rientrano nelle precedenti classificazioni. Ad esempio parchi suburbani, oasi delle associazioni ambientaliste, ecc. Possono essere a gestione pubblica o privata, con atti contrattuali quali concessioni o forme equivalenti. In Puglia è presente un'area protetta rientrante in questa tipologia.

Le opere oggetto di studio non rientra in alcuna Area Protetta, l'area infatti è ubicata ad una distanza di circa 8890 mt dal "Parco Nazionale del Gargano" istituito con Legge n.394 del 06 Dicembre 1991 e modificato con DPR 18 marzo 2001, per la parte riguardante la perimetrazione e l'aggiornamento cartografico.

Infine è importante verificare l'interferenza e/o vicinanza con le zone di protezione speciale e siti di importanza comunitaria.


Nel 1992 gli Stati Membri dell'Unione Europea hanno approvato all'unanimità la Direttiva "Habitat" che promuove la protezione del patrimonio naturale della Comunità Europea (92/43/CEE).

Questa Direttiva è stata emanata per completare la Direttiva "Uccelli" che promuove la protezione degli uccelli selvatici fin dal 1979 (79/409/CEE).

Tale direttiva comunitaria disciplina le procedure per la costituzione della cosiddetta "Rete Natura 2000", il progetto che sta realizzando l'Unione Europea per "contribuire a salvaguardare la biodiversità mediante la conservazione di habitat naturali, nonché della flora e della fauna selvatiche nel territorio europeo degli Stati membri".

La direttiva, oltre a definire le modalità di individuazione dei siti, stabilisce una serie di norme, a cui ciascuno Stato Membro deve attenersi, riguardo le misure di conservazione e di gestione necessarie per il mantenimento dell'integrità strutturale e funzionale degli Habitat di ciascun sito.

Attualmente, il sistema nazionale delle aree naturali protette è classificabile come segue:

ELABORATO 3.24-SIA	COMUNE di LECCE PROVINCIA di LECCE	Rev.: 02/21
	<i>PROGETTO DEFINITIVO</i> REALIZZAZIONE SU AREA INDUSTRIALE DI UN IMPIANTO SOLARE FOTOVOLTAICO CONNESSO ALLA RETE DI POTENZA DI PICCO PARI A 48.733,10 kW E POTENZA IN IMMISSIONE PARI A 38.000,00 kW	Data: 15/12/2021
	S.I.A. OPERE DI RETE - QUADRO DI RIFERIMENTO PROGRAMMATICO	Pagina 65 di 76

- Parchi Nazionali;
- Parchi naturali regionali e interregionali;
- Riserve naturali;
- Zone umide di interesse internazionale;
- Zone di protezione speciale (ZPS) ai sensi della direttiva 79/409/CEE – “Direttiva Uccelli”;
- Zone speciali di conservazione (ZSC), designate ai sensi della direttiva 92/43/CEE – “Direttiva Habitat”, tra cui rientrano i Siti di importanza Comunitaria (SIC).

La Regione Puglia, con la legge regionale n.19 del 24 luglio 1997 recante “Norme per l'istituzione e la gestione delle aree naturali protette nella regione Puglia”, ha ulteriormente specificato che i territori regionali sottoposti a tutela sono classificati come segue:

- parchi naturali regionali;
- riserve naturali regionali (integrali e orientate);
- parchi e riserve naturali regionali di interesse provinciale, metropolitano e locale;
- monumenti naturali;
- biotopi.

Il numero di Siti di Importanza Comunitaria in Puglia ammonta a 78; essi occupano una superficie terrestre pari a 393.637,6 ettari, corrispondenti al 20,34% della superficie regionale ed una superficie a mare di 74.535,5 ettari.

Le Zone di Protezione Speciale in Puglia sono 21 ed occupano una superficie terrestre che ammonta a 262.134 ettari, calcolata escludendo dalla somma le superfici delle ZPS che si sovrappongono e le superfici a mare delle ZPS corrispondenti al 13,54% della superficie regionale.

Con il programma scientifico Bioitaly, in Puglia, sono stati censiti nel 1995 n. 77 proposti Siti d'Importanza Comunitaria (pSIC) e, nel dicembre 1998, sono state individuate n. 16 Zone di Protezione Speciale (ZPS).

Le aree protette terrestri istituite in Puglia occupano una superficie di 258.108,6 ettari, pari al 13,34% della superficie regionale a terra.

Esse sono suddivise in:

- 2 Parchi Nazionali; (188.586,5 ettari)
- 16 Riserve Naturali Statali; (11.183,6 ettari)
- 1 Parco Comunale;
- 12 Parchi Naturali Regionali; (54.711,5 ettari)

Come si può desumere dall'immagine, le opere in progetto non interferiscono in maniera diretta con nessuna delle aree citate.

ELABORATO 3.24-SIA	COMUNE di LECCE PROVINCIA di LECCE	Rev.: 02/21
COMET ENERGY POWER	<i>PROGETTO DEFINITIVO</i> REALIZZAZIONE SU AREA INDUSTRIALE DI UN IMPIANTO SOLARE FOTOVOLTAICO CONNESSO ALLA RETE DI POTENZA DI PICCO PARI A 48.733,10 kW E POTENZA IN IMMISSIONE PARI A 38.000,00 kW	Data: 15/12/2021
	S.I.A. OPERE DI RETE - QUADRO DI RIFERIMENTO PROGRAMMATICO	Pagina 66 di 76

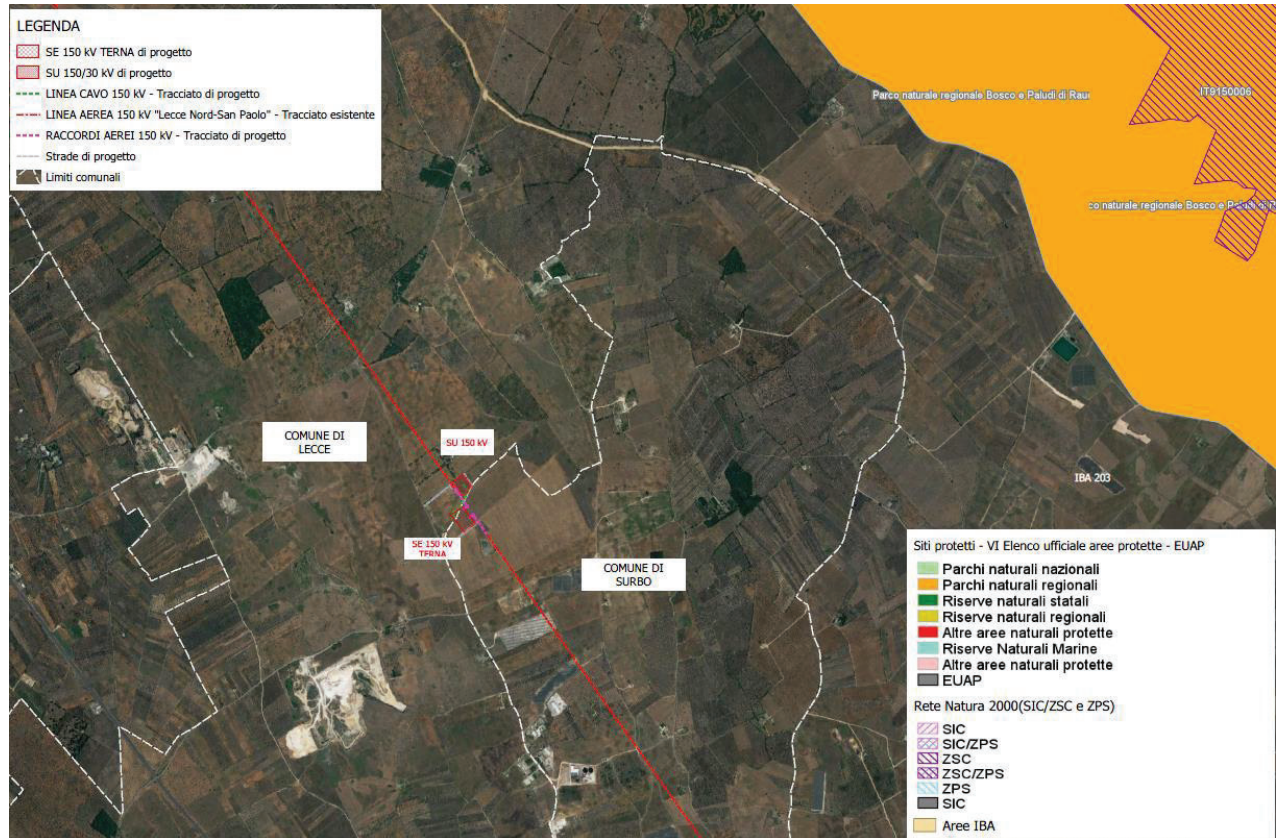


Figura 4-29: EUAP, SIC/ZSC, ZPS e IBA

Nell'area vasta interessata dalle opere in progetto sono presenti le seguenti aree protette:


- Parco naturale regionale Bosco e Paludi di Rauccio;
- ZSC IT9150006 – Rauccio.

Dalla cartografia si evince che le opere non interferiscono direttamente con alcun sito appartenente a Rete Natura 2000 e con nessuna ulteriore area naturale protetta (parchi/riserve). L'area appartenente alla Rete Natura 2000 più prossima alle opere in progetto è:

- ZSC IT9150006 – Rauccio.

i cui perimetro dista dall'opera circa 4,6 km.

Il sito ZSC IT9150006 – Rauccio non risulta dotato di Piano di Gestione.

ELABORATO 3.24-SIA	COMUNE di LECCE PROVINCIA di LECCE	Rev.: 02/21
	<i>PROGETTO DEFINITIVO</i> REALIZZAZIONE SU AREA INDUSTRIALE DI UN IMPIANTO SOLARE FOTOVOLTAICO CONNESSO ALLA RETE DI POTENZA DI PICCO PARI A 48.733,10 kW E POTENZA IN IMMISSIONE PARI A 38.000,00 kW	Data: 15/12/2021
	S.I.A. OPERE DI RETE - QUADRO DI RIFERIMENTO PROGRAMMATICO	Pagina 67 di 76

4.9. PIANO TERRITORIALE DI COORDINAMENTO PROVINCIALE

Il Piano Territoriale di Coordinamento della Provincia di Lecce è stato Approvato con Deliberazione del Consiglio Provinciale n. 75 del 24/10/2008.

Esso è un atto di programmazione generale che definisce gli indirizzi strategici di assetto del territorio a livello sovracomunale e costituisce uno strumento fondamentale per il coordinamento dello sviluppo provinciale sostenibile.

Obiettivo generale del Piano Territoriale di Coordinamento della Provincia di Lecce è la costruzione di un quadro di coerenze entro il quale singole Amministrazioni ed Istituzioni possano definire, eventualmente attraverso specifiche intese, le politiche per il miglioramento della qualità e delle prestazioni fisiche, sociali e culturali del territorio provinciale.

Sono principi ispiratori del Piano e fondatori dell'azione pubblica per quanto riguarda la sua realizzazione un riconoscimento esteso dei diritti di cittadinanza, del valore della partecipazione nella costruzione e gestione di ogni politica territoriale, la tutela del patrimonio storico e la salvaguardia dell'ambiente naturale.

Più in particolare i principali obiettivi del Piano Territoriale di Coordinamento sono quelli di uno sviluppo del benessere e dei redditi individuali e collettivi, dell'espansione delle attività produttive e dell'occupazione coerentemente alla diffusione della naturalità, del miglioramento dell'accessibilità e della mobilità nel Salento, di un'articolazione dei modi di abitare nelle diverse situazioni concentrate e disperse, della salvaguardia e recupero dei centri antichi e di un immenso patrimonio culturale diffuso, di uno sviluppo turistico compatibile.

Questi obiettivi sono collocati entro una specifica ipotesi di organizzazione spaziale ed insediativa, quella del Salento come parco, nella quale i due termini di concentrazione e dispersione sono assunti come compresenti ed integrati. Abitare un parco comporta l'utilizzo di nuove infrastrutture che consentano allo stesso Salento di non dover ripetere in ritardo vicende di modernizzazione non adeguate e distanti e di proporre un diverso e nuovo modello di sviluppo.

L'idea che presiede alla costruzione del Piano è quella di uno sviluppo diffuso ed equilibrato; un'idea che si oppone a quella tradizionale dei poli di sviluppo, della concentrazione cioè di un numero limitato di interventi di grandi dimensioni ed affidati ad un numero ristretto di operatori, in pochi luoghi e settori.


Le previsioni del PTCP sono articolate con riferimento ai Contenuti di Assetto nei seguenti tre **sistemi territoriali**:

- o Sistema ambientale e paesaggistico;
- o Sistema insediativo e degli usi del territorio;
- o Sistema dell'armatura infrastrutturale.

Il PTCP ha effetti direttamente conformativi sulle specifiche parti del territorio per le quali tale efficacia è ammessa da norme sovraordinate.

Esso struttura il proprio quadro propositivo, con riferimento ai tre sistemi territoriali, in:

- ▣ Obiettivi generali e specifici del Piano;
- ▣ Strategie del Piano;

ELABORATO 3.24-SIA	COMUNE di LECCE PROVINCIA di LECCE	Rev.: 02/21
	<i>PROGETTO DEFINITIVO</i> REALIZZAZIONE SU AREA INDUSTRIALE DI UN IMPIANTO SOLARE FOTOVOLTAICO CONNESSO ALLA RETE DI POTENZA DI PICCO PARI A 48.733,10 kW E POTENZA IN IMMISSIONE PARI A 38.000,00 kW	Data: 15/12/2021
	S.I.A. OPERE DI RETE - QUADRO DI RIFERIMENTO PROGRAMMATICO	Pagina 68 di 76

□ Assetti del Piano.

La Provincia, principale responsabile con la Regione delle politiche di area vasta, definisce e propone, nei limiti delle competenze che le sono attribuite dalle leggi nazionali e regionali, gli obiettivi da perseguire e la loro articolazione e specificazione; definisce indirizzi e criteri in ordine alla progettazione e realizzazione degli interventi nei quali più chiaramente si rappresenta la conservazione, modificazione e trasformazione del territorio e ne controlla la qualità avvalendosi dell'Unità Operativa per lo Sviluppo.

Il Piano articola entro quattro insiemi di politiche:

o Le politiche del welfare (Titolo 3.1) comprendono i temi della salubrità, della sicurezza, della conservazione e diffusione della naturalità, della prevenzione dei rischi, del ricorso a fonti di energia rinnovabili; del miglioramento e della razionalizzazione delle infrastrutture sociali.

o Le politiche della mobilità (Titolo 3.2) comprendono i temi del rapporto tra grandi e piccole reti della mobilità, dell'integrazione tra le diverse modalità di trasporto e della relazione tra le infrastrutture della mobilità e le diverse economie salentine, dell'accessibilità alle diverse parti del territorio.

o Le politiche della valorizzazione (Titolo 3.3) comprendono i temi dell'agricoltura d'eccellenza, dell'integrazione tra concentrazione e dispersione produttiva, del leisure.

o Le politiche insediative (Titolo 3.4) affrontano, tenendo conto della compatibilità e dell'incompatibilità tra i diversi scenari predisposti dal Piano, i temi della concentrazione e della dispersione insediativa indagando le prestazioni che offrono le diverse parti del territorio. Solo alcuni aspetti della qualità del territorio possono essere riferiti a parametri misurabili; tra questi, quelli che riguardano la vulnerabilità del territorio ed, in particolare degli acquiferi, la regimazione delle acque superficiali, la pericolosità di allagamenti, i rischi da incendio, sismici o prodotti da specifiche attività industriali. Altri aspetti debbono essere riferiti in modi più aperti a possibili scenari, a modifiche cioè del territorio che potrebbero verificarsi in relazione all'andamento di alcuni fenomeni che possono essere indirizzati dall'azione pubblica.

Il Piano Territoriale di Coordinamento della Provincia di Lecce è costituito dai seguenti documenti:

a. Relazione

b. Norme tecniche di attuazione

c. Tavole elencate all'art. 2.1.1.4 delle NTA

d. Allegati:

- Documento programmatico, aprile 1999

- Rapporto sullo sviluppo locale, novembre 2000

- Il Piano territoriale della Provincia di Lecce: progetto preliminare, gennaio 2001

- Una Carta per il Salento, febbraio 2001

ELABORATO 3.24-SIA	COMUNE di LECCE PROVINCIA di LECCE	Rev.: 02/21
COMET ENERGY POWER	<i>PROGETTO DEFINITIVO</i> REALIZZAZIONE SU AREA INDUSTRIALE DI UN IMPIANTO SOLARE FOTOVOLTAICO CONNESSO ALLA RETE DI POTENZA DI PICCO PARI A 48.733,10 kW E POTENZA IN IMMISSIONE PARI A 38.000,00 kW	Data: 15/12/2021
	S.I.A. OPERE DI RETE - QUADRO DI RIFERIMENTO PROGRAMMATICO	Pagina 69 di 76

Attualmente la Provincia di Lecce sta elaborando una variante generale e di aggiornamento al PTCP (luglio 2018) attualmente non ancora vigente.

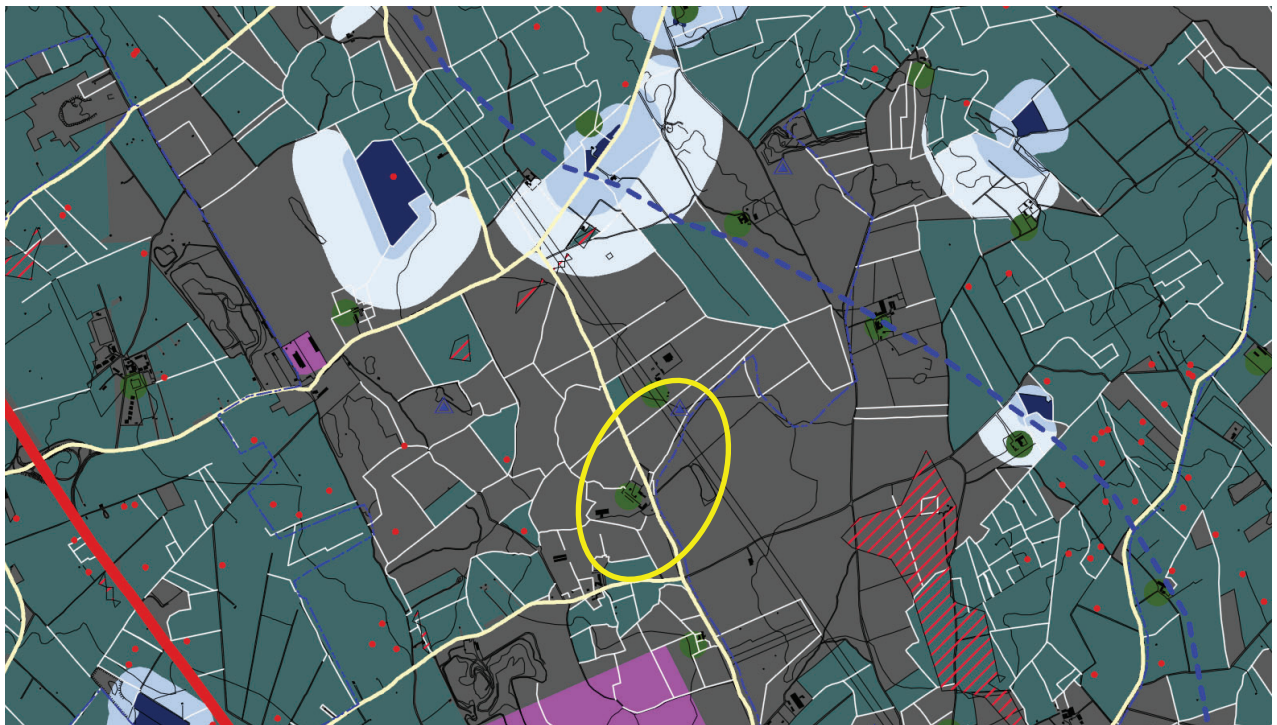
Dalla consultazione della cartografia di piano è emerso che l'area di interesse ricade in aree di potenziale espansione della dispersione insediativa.

Si rammenta che l'art. 3.4.3.1 Strategie delle dispersione del PTCP riporta:

(...) "I problemi posti dalle aree della dispersione insediativa sono numerosi ed articolati: in alcuni casi, specie lungo le coste, ciò ha dato luogo a veri e propri fenomeni di degrado ambientale con incisione della duna e ad emungimenti dalla falda che ne causano il progressivo aumento della salinità.

Quasi ovunque alla costruzione di insediamenti dispersi ha corrisposto uno straordinario aumento di fosse settiche soggette a pochi controlli e a pozzi altrettanto poco controllati e ciò è una delle principali cause del degrado degli acquiferi con conseguenze gravi per l'agricoltura oggi, per la stessa salubrità del territorio e delle popolazioni salentine in un immediato futuro.

Ciò impone la costruzione di strategie che, riuscendo a dare soddisfazione alle domande che non trovano un'adeguata risposta negli attuali strumenti urbanistici, non solo evitino i danni ambientali prodotti nel recente passato, ma facciano anzi divenire la dispersione l'occasione per un importante avanzamento tecnologico e per la costruzione di un nuovo tipo di insediamento nel Salento come parco".



ELABORATO 3.24-SIA	COMUNE di LECCE PROVINCIA di LECCE	Rev.: 02/21
COMET ENERGY POWER	<i>PROGETTO DEFINITIVO</i> REALIZZAZIONE SU AREA INDUSTRIALE DI UN IMPIANTO SOLARE FOTOVOLTAICO CONNESSO ALLA RETE DI POTENZA DI PICCO PARI A 48.733,10 kW E POTENZA IN IMMISSIONE PARI A 38.000,00 kW	Data: 15/12/2021
	S.I.A. OPERE DI RETE - QUADRO DI RIFERIMENTO PROGRAMMATICO	Pagina 70 di 76



Figura 4-30: PTCP Lecce – Stralcio Tav. 02

Gli obiettivi della limitazione alla edificazione disposta prevedono che “scopo delle limitazioni alla edificazione dispersa è fare in modo che questa non comprometta, in modi diretti od indiretti il raggiungimento di altri obiettivi ritenuti prioritari. Tra questi vi sono la salvaguardia di aree ambientalmente o paesisticamente pregevoli (Sic, Sin, Sir ed, in generale, aree protette con caratteri diversi, ad es. aree archeologiche, ecc.), quelli relativi alla salvaguardia degli acquiferi, quelli relativi alla espansione della naturalità, quelli relativi alla fluidità e sicurezza del traffico stradale, ecc.”.

La strategia proposta dal Piano è quella di chiarire le differenti modalità di infrastrutturazione delle situazioni disperse rispetto a quelle urbane tradizionali, modalità che possono consentire esperimenti innovativi ed ecologicamente corretti. Le limitazioni del Piano si configurano come vincolo assoluto non aedificandi (entro i Sic, Sin, Sir e nelle aree di naturalità esistente e nella prima fase di espansione della naturalità) e come vincolo graduato nelle aree della seconda fase di espansione della naturalità. In virtù di tali indicazioni gli strumenti urbanistici locali dovranno indicare le modalità edificatorie collegate alla prossimità alla naturalità esistente.

ELABORATO 3.24-SIA	COMUNE di LECCE PROVINCIA di LECCE	Rev.: 02/21
COMET ENERGY POWER	<i>PROGETTO DEFINITIVO</i> REALIZZAZIONE SU AREA INDUSTRIALE DI UN IMPIANTO SOLARE FOTOVOLTAICO CONNESSO ALLA RETE DI POTENZA DI PICCO PARI A 48.733,10 kW E POTENZA IN IMMISSIONE PARI A 38.000,00 kW	Data: 15/12/2021
	S.I.A. OPERE DI RETE - QUADRO DI RIFERIMENTO PROGRAMMATICO	Pagina 71 di 76

Alla luce di quanto esposto si evidenzia che **l'intervento in progetto non prevede l'edificazione di nuovi insediamenti che possano incentivare la dispersione insediativa**, in quanto trattasi di infrastrutture di pubblica utilità per la distribuzione di energia elettrica.

4.10. STRUMENTO URBANISTICO DEL COMUNE DI LECCE

Il Comune di Lecce è dotato di Piano Regolatore Generale, adottato con DCC n. 93 del 28-29.04.1983, approvato dalla Regione Puglia con DGR n. 3919 e n. 6646 del 1989 ed entrato in vigore in data 01.02.1990 con la pubblicazione sul BURP Puglia n. 23.

Dalla consultazione del webgis disponibile sul sito web ufficiale del Comune di Lecce si evince che parte della Stazione elettrica TERNA e le Stazioni di trasformazione dei produttori ricadono nel territorio comunale di Lecce in zona omogenea E1 – Zone agricole produttive normali.

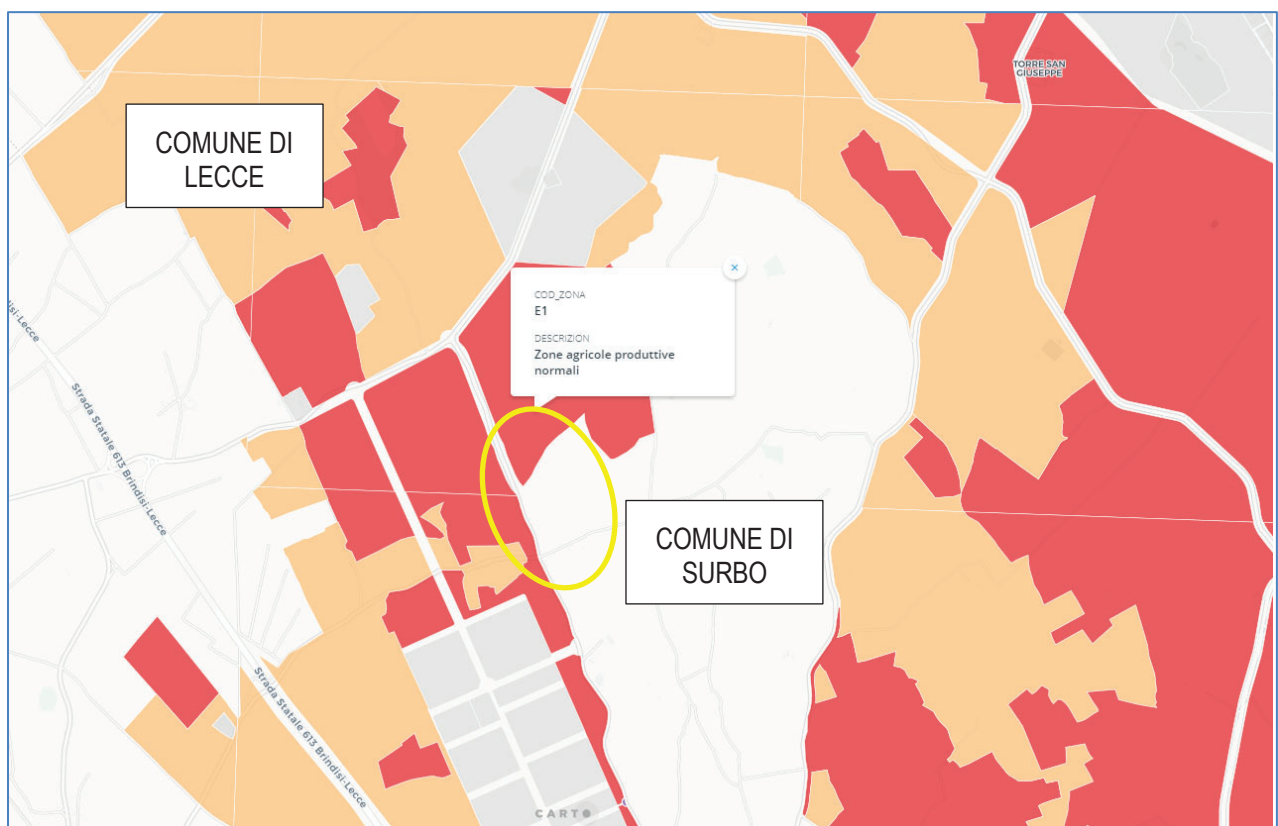


Figura 4-31: Stralcio PRG: Zona omogenea E1 – Zone agricole produttive normali

Le NTA del PRG de Comune di Lecce, prevedono all'art. 82:

ELABORATO 3.24-SIA	COMUNE di LECCE PROVINCIA di LECCE	Rev.: 02/21
COMET ENERGY POWER	PROGETTO DEFINITIVO REALIZZAZIONE SU AREA INDUSTRIALE DI UN IMPIANTO SOLARE FOTOVOLTAICO CONNESSO ALLA RETE DI POTENZA DI PICCO PARI A 48.733,10 kW E POTENZA IN IMMISSIONE PARI A 38.000,00 kW	Data: 15/12/2021
	S.I.A. OPERE DI RETE - QUADRO DI RIFERIMENTO PROGRAMMATICO	Pagina 72 di 76

CAPITOLO VIII

ZONE "E"


ART. 82 - ZONE DESTINATE ALL'USO AGRICOLO

Le zone agricole sono destinate al mantenimento e allo sviluppo della attività e produzione agricola.

Non sono consentiti interventi in contrasto con tali finalità o che alterino il paesaggio agrario e l'equilibrio ecologico.

Gli interventi in tali zone devono essere coordinati in piani di sviluppo o di ristrutturazione agricola e le relative concessioni o autorizzazioni possono essere rilasciate quando gli interventi risultino conformi alle previsioni di piani zonali o, in loro assenza, abbiano conseguito certificazione di idoneità tecnica produttiva dall'Ispettorato Provinciale dell'Agricoltura, in analogia a quanto prescritto dall'art.9 della L.R. 6/79 e successive modificazioni.

Il rilascio di concessione nelle zone agricole è inoltre subordinata alla trascrizione, a spese degli interessati, nei registri delle proprietà immobiliari del vincolo di inedificabilità dei fondi o appezzamenti, computati ai fini dell'applicazione degli indici, e dell'impegno di rispettare la destinazione d'uso stabilita nella concessione.

ELABORATO 3.24-SIA	COMUNE di LECCE PROVINCIA di LECCE	Rev.: 02/21
	<p style="text-align: center;"><i>PROGETTO DEFINITIVO</i></p> REALIZZAZIONE SU AREA INDUSTRIALE DI UN IMPIANTO SOLARE FOTOVOLTAICO CONNESSO ALLA RETE DI POTENZA DI PICCO PARI A 48.733,10 kW E POTENZA IN IMMISSIONE PARI A 38.000,00 kW	Data: 15/12/2021
	S.I.A. OPERE DI RETE - QUADRO DI RIFERIMENTO PROGRAMMATICO	Pagina 73 di 76

Il rilascio della concessione è subordinato al possesso da parte del richiedente dei requisiti di cui al 3° comma del richiamato art. 9 della L.R. n.6/79.

La concessione è altresì subordinata all'obbligo di eseguire le opere per il trattamento e smaltimento dei rifiuti domestici o di eventuali allevamenti.

Ai fini del calcolo degli indici prescritti per gli interventi nelle zone agricole, di cui ai successivi articoli, devono essere computati i volumi dei fabbricati esistenti.

Nel frazionamento anche funzionale del terreno agricolo non sono consentite delimitazioni con strutture murarie o stabili, ad eccezione dei muretti a secco quando richiesti per comprovate e giustificate necessità di conduzione.

Qualsiasi intervento di trasformazione o di ristrutturazione agricola dovrà prevedere il miglioramento delle condizioni idrogeologiche del terreno e l'incremento del patrimonio arboreo nel rispetto delle prescrizioni generali stabilite dal precedente articolo.

In rapporto ai caratteri della morfologia e dell'ambiente naturale gli interventi nelle zone agricole sono disciplinati secondo le classificazioni riportate nei successivi articoli.

Le altre destinazioni d'uso insediate alla data di adozione

Le opere in progetto non risultano vietate dalle NTA, tuttavia si rammenta che la loro realizzazione costituirà pubblica utilità.

ELABORATO 3.24-SIA	COMUNE di LECCE PROVINCIA di LECCE	Rev.: 02/21
COMET ENERGY POWER	<i>PROGETTO DEFINITIVO</i> REALIZZAZIONE SU AREA INDUSTRIALE DI UN IMPIANTO SOLARE FOTOVOLTAICO CONNESSO ALLA RETE DI POTENZA DI PICCO PARI A 48.733,10 kW E POTENZA IN IMMISSIONE PARI A 38.000,00 kW	Data: 15/12/2021
	S.I.A. OPERE DI RETE - QUADRO DI RIFERIMENTO PROGRAMMATICO	Pagina 74 di 76

zione sono confermate limitatamente alla superficie utile impegnata a tale data. Per tali immobili sono vietati interventi di ampliamento anche se compatibili con gli indici di utilizzazione per le opere di pertinenza; sono ammessi, salvo diversa prescrizione dei successivi articoli, gli interventi di risanamento igienico-edilizio e di ristrutturazione con l'aumento una-tantum del 10% della superficie utile su esclusivamente per la installazione di servizi igienici e tecnologici.

4.11. STRUMENTO URBANISTICO DEL COMUNE DI SURBO

Lo strumento urbanistico vigente nel Comune di Surbo è il Programma di fabbricazione e relativo Regolamento Edilizio approvati con delibera di Consiglio Comunale n. 79 del 6/7/1972 e successive varianti.

Dalla consultazione degli elaborati cartografici di Piano si evince che le opere ricadenti nel territorio comunale di Surbo; parte della Stazione Elettrica TERNA e raccordi aerei, interessano zone omogenea classificata E2: Verde agricolo.

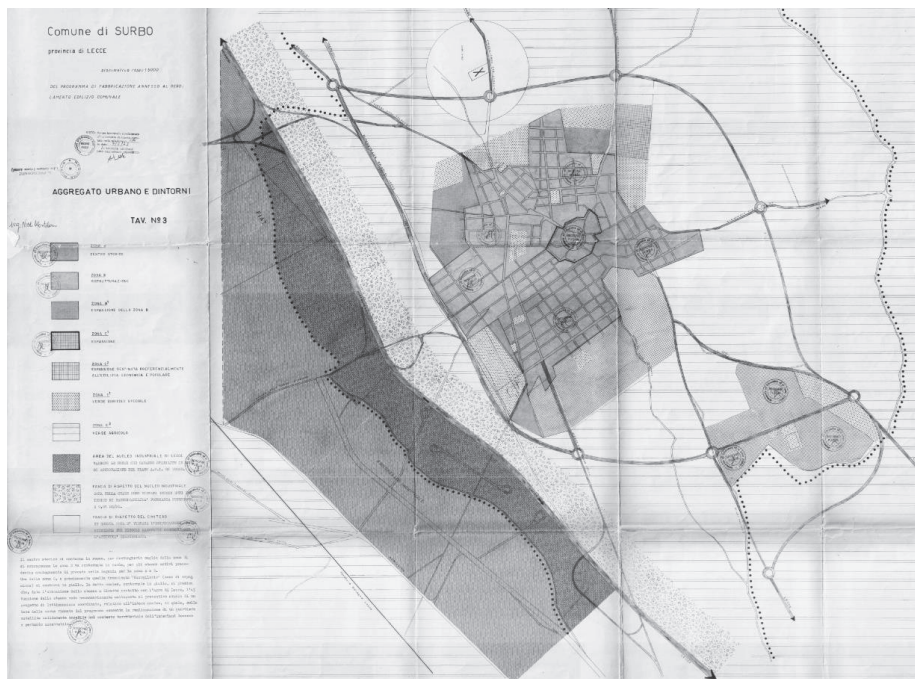




Figura 4-32: Stralcio Tav 3 PF: Zona omogenea E2 – Verde agricolo (le opere in progetto non sono visibili nella Tav 3 di Piano in quanto ubicate a nord del centro abitato)

ELABORATO 3.24-SIA	COMUNE di LECCE PROVINCIA di LECCE	Rev.: 02/21
COMET ENERGY POWER	<i>PROGETTO DEFINITIVO</i> REALIZZAZIONE SU AREA INDUSTRIALE DI UN IMPIANTO SOLARE FOTOVOLTAICO CONNESSO ALLA RETE DI POTENZA DI PICCO PARI A 48.733,10 kW E POTENZA IN IMMISSIONE PARI A 38.000,00 kW	Data: 15/12/2021
	S.I.A. OPERE DI RETE - QUADRO DI RIFERIMENTO PROGRAMMATICO	Pagina 75 di 76

Il Regolamento Edilizio all'art.71 riporta le prescrizioni per la zona omogenea E2:

<p>Art.71 - Zone per attività primarie "Verde Agricolo" (Zone omogenee E₂)</p> <p>Le zone per attività primarie, verde agricolo, sono destinate in prevalenza all'agricoltura, alle foreste, alla caccia; sono inoltre ammesse attività industriali connesse con l'agricoltura e allevamenti di bestiame, industrie estrattive, piccoli depositi di carburante.</p> <p>Ai fini della applicazione della presente normativa le attività vanno distinte in due categorie "A" e "B".</p> <p><u>Attività di tipo "A"</u> (Agricoltura, foreste e caccia)</p> <p>Iff. - Indice di fabbricabilità fondiaria: 0,03 mc/mq Rc - Rapporto di copertura: 10% dell'area. H - Altezza massima: mt.7 salvo costruzioni speciali (es. silos ecc.) Dc - Distanza dai confini: min.5 metri. <i>e comunque uguale alla massima della costruzione.</i> Df - Distanza tra fabbricati: somma delle altezze dei fabbricati prospicienti. <i>e comunque non inferiore a m. 10.</i> Ds - Distanza dalle strade: Vedi D.M. 1.4.1968 e con un minimo di metri 15 dalle strade interpoderali. Lm - Lotto minimo: 8.000 mq.</p> <p><u>Attività di tipo "B"</u> (Attività industriali connesse con l'agricoltura, ricovero e allevamento di bestiame, industrie estrattive e piccoli depositi di carburante).</p> <p>Iff. - Indice di fabbricabilità fondiario: 0,2 mc/mq. di cui destinati alla residenza 0,03 mc/mq.</p> <p><i>Se le costruzioni di esse trattasi si autorizzano subordinatamente all'attuazione delle procedure di deroga di cui all'art. 16 della legge 6-8-1967, n. 765.</i></p>	
	

ELABORATO 3.24-SIA	COMUNE di LECCE PROVINCIA di LECCE	Rev.: 02/21
COMET ENERGY POWER	<i>PROGETTO DEFINITIVO</i> REALIZZAZIONE SU AREA INDUSTRIALE DI UN IMPIANTO SOLARE FOTOVOLTAICO CONNESSO ALLA RETE DI POTENZA DI PICCO PARI A 48.733,10 kW E POTENZA IN IMMISSIONE PARI A 38.000,00 kW	Data: 15/12/2021
	S.I.A. OPERE DI RETE - QUADRO DI RIFERIMENTO PROGRAMMATICO	Pagina 76 di 76

Rc. - Rapporto di copertura: 10% dell'area.
Va. - Verde agricolo: minimo 80% dell'area.
H. - Altezza massima: 7 metri, salvo costruzioni speciali.
Dc. - Distanza dai confini: minimo 5 metri. *e comunque*
all'altezza massima della costruzione
Df. - Distanza tra fabbricati: somma delle altezze dei
fabbricati prospicienti *e comunque non inferiore a*
Ds. - Distanze dalle strade: minima 5 metri e comunque
non inferiore alle distanze previste dal D.M.1/4/1968.
Lm. - ~~Lotto minimo: 8000 metri quadrati.~~

In tali zone le costruzioni sono soggette a tutte le norme
del presente regolamento limitatamente a quanto riguarda la
presentazione ed approvazione del progetto e le norme tecniche
ed igieniche delle costruzioni.

Nelle zone E₂ potranno essere ubicati i fabbricati e attrez-
zature relative a particolari servizi di interesse pubblico
come mattatoio, impianti di depurazione dei liquami di fogna,
impianti di incenerimento e attrezzature simili.

Le opere in progetto non risultano vietate dal RE, tuttavia si rammenta che la loro realizzazione costituirà pubblica utilità.

Bolzano, li 15/12/2021

In Fede
Il Tecnico
(Dott. Ing. Luca Ferracuti Pompa)

