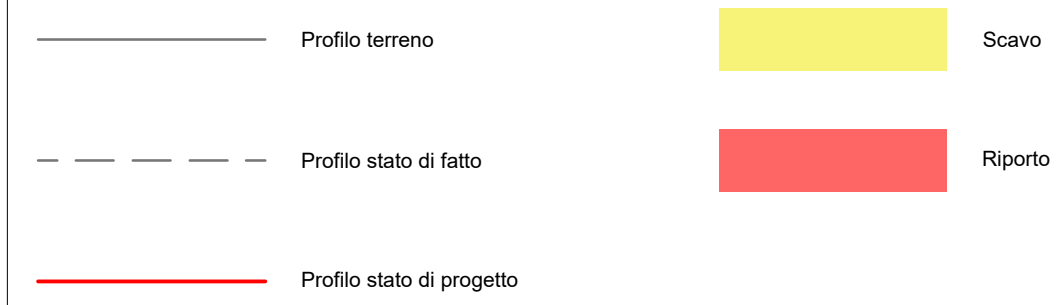
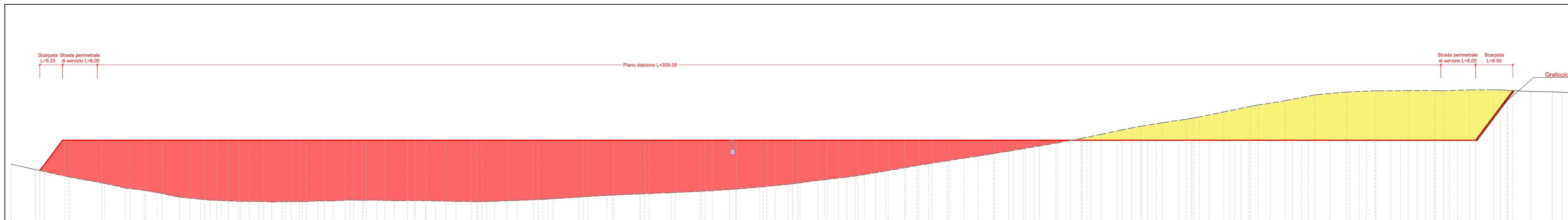


LEGENDA:



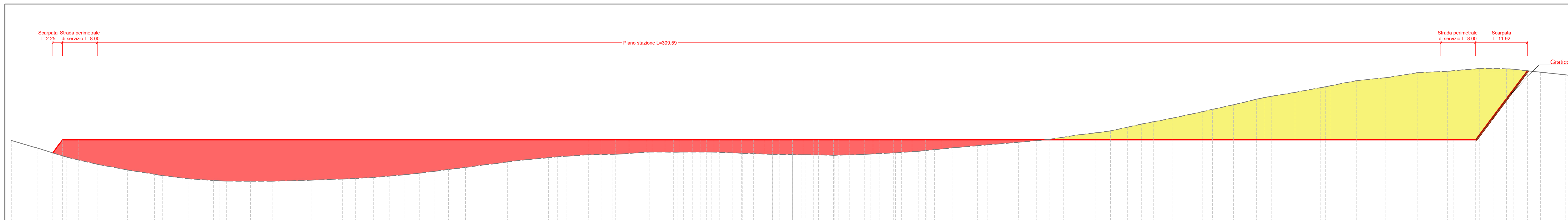
Quota piano stazione: 149.36 m.s.l.m.
Tutte le misure sono espresse in metri

Sezione 5
Scala: 1:500
Scala quote 1:250
Quota di Riferimento: 140.00



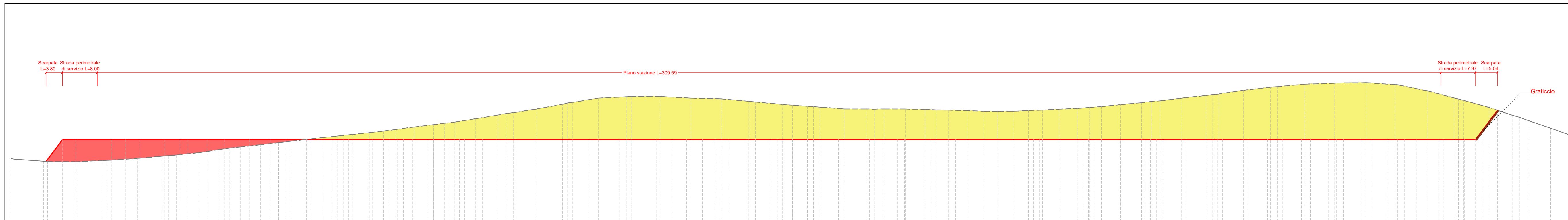
QUOTE ROSSE	0.00		
PROGRESSIVE TERRENO	-180.00		
QUOTE TERRENO	-180.00		
PROGRESSIVE PROGETTO	-180.00		
QUOTE PROGETTO	-180.00		
146.62	-180.00	146.62	0.00
146.58	-174.50	146.58	0.00
146.36	-166.42	146.36	4.21
146.36	-159.20	146.36	5.49
146.36	-152.67	146.36	6.00
146.36	-145.24	146.36	6.54
146.36	-138.81	146.36	6.89
146.36	-132.65	146.36	7.04
146.36	-127.62	146.36	7.10
146.36	-121.84	146.36	7.07
146.36	-115.54	146.36	6.97
146.36	-107.90	146.36	6.90
146.36	-99.21	146.36	6.86
146.36	-93.91	146.36	6.86
146.36	-85.19	146.36	6.86
146.36	-79.85	146.36	7.04
146.36	-71.52	146.36	7.02
146.36	-65.73	146.36	6.92
146.36	-58.59	146.36	6.73
146.36	-47.15	146.36	6.55
146.36	-41.20	146.36	6.31
146.36	-33.00	146.36	6.17
146.36	-27.01	146.36	6.03
146.36	-18.51	146.36	5.88
146.36	-12.89	146.36	5.62
146.36	-5.91	146.36	5.35
146.36	0.00	146.36	5.02
146.36	5.82	146.36	4.54
146.36	15.01	146.36	4.24
146.36	22.04	146.36	3.53
146.36	29.11	146.36	2.92
146.36	36.12	146.36	2.36
146.36	42.76	146.36	1.82
146.36	46.57	146.36	1.25
146.36	53.71	146.36	0.67
146.36	60.69	146.36	0.02
146.36	66.55	146.36	-0.68
146.36	74.77	146.36	-1.43
146.36	80.51	146.36	-2.03
146.36	89.04	146.36	-2.43
146.36	96.02	146.36	-3.27
146.36	101.90	146.36	-3.90
146.36	110.08	146.36	-4.56
146.36	115.22	146.36	-5.21
146.36	123.78	146.36	-5.56
146.36	130.60	146.36	-5.70
146.36	137.82	146.36	-5.72
146.36	143.92	146.36	-5.80
146.36	151.32	146.36	-3.07
146.36	161.49	146.36	0.00
146.36	170.17	146.36	0.00
146.36	177.25	146.36	0.00
146.36	180.00	146.36	0.00

Sezione 6
Scala: 1:500
Scala quote 1:250
Quota di Riferimento: 140.00



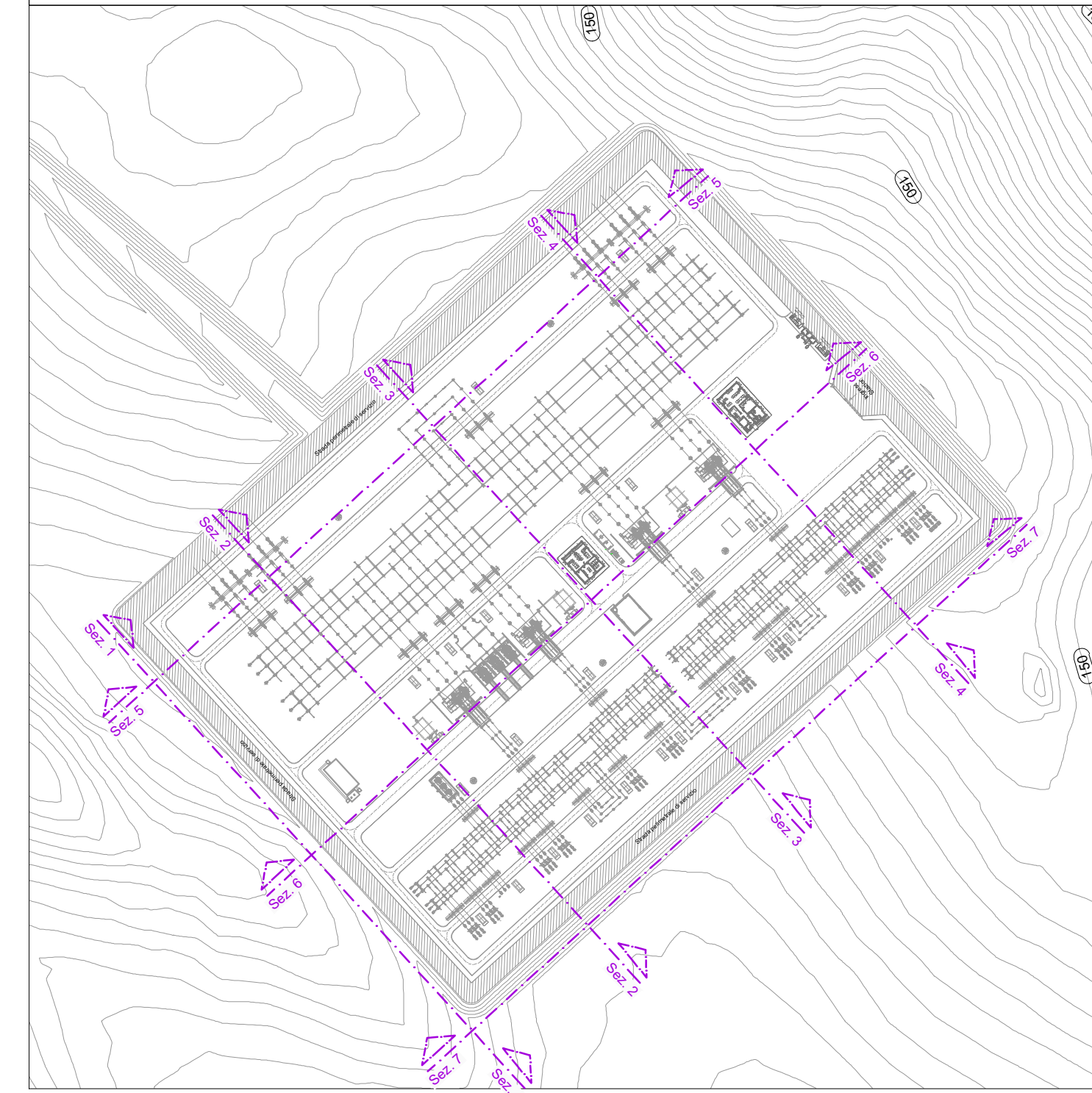
QUOTE ROSSE	0.00		
PROGRESSIVE TERRENO	-180.00		
QUOTE TERRENO	-180.00		
PROGRESSIVE PROGETTO	-180.00		
QUOTE PROGETTO	-180.00		
149.28	-180.00	149.28	0.00
148.42	-174.06	148.42	0.00
147.37	-167.37	147.37	1.99
146.52	-160.05	146.52	2.84
145.88	-153.22	145.88	3.48
145.23	-145.22	145.23	4.12
144.85	-138.06	144.85	4.50
144.60	-130.39	144.60	4.75
144.58	-124.90	144.58	4.78
144.62	-117.82	144.62	4.74
144.70	-110.75	144.70	4.65
144.84	-103.67	144.84	4.51
145.02	-96.59	145.02	4.34
145.32	-89.51	145.32	4.04
145.72	-82.43	145.72	3.64
146.17	-75.35	146.17	3.19
146.62	-68.28	146.62	2.73
147.07	-61.20	147.07	2.29
147.45	-52.18	147.45	1.90
147.63	-47.04	147.63	1.72
147.75	-38.64	147.75	1.61
147.95	-32.86	147.95	1.40
148.36	-23.00	148.36	1.41
148.36	-16.79	148.36	1.41
148.36	-11.75	148.36	1.55
148.36	-5.53	148.36	1.31
148.36	0.00	148.36	0.88
148.36	5.82	148.36	0.59
148.36	9.59	148.36	0.28
148.36	15.53	148.36	-0.05
148.36	18.54	148.36	-0.59
148.36	25.11	148.36	-1.03
148.36	30.65	148.36	-1.82
148.36	36.96	148.36	-2.48
148.36	44.98	148.36	-3.25
148.36	52.06	148.36	-4.03
148.36	56.13	148.36	-4.66
148.36	60.21	148.36	-5.46
148.36	73.29	148.36	-6.81
148.36	80.37	148.36	-7.14
148.36	87.45	148.36	-7.74
148.36	94.53	148.36	-8.11
148.36	101.60	148.36	-8.11
148.36	106.86	148.36	-7.90
148.36	115.76	148.36	-7.64
148.36	121.71	148.36	-7.43
148.36	129.02	148.36	-7.90
148.36	136.54	148.36	-7.64
148.36	144.07	148.36	-7.43
148.36	150.96	148.36	-7.90
148.36	158.23	148.36	-7.64
148.36	164.49	148.36	-7.43
148.36	172.39	148.36	-7.90
148.36	178.04	148.36	-7.64
148.36	180.00	148.36	-7.90

Sezione 7
Scala: 1:500
Scala quote 1:250
Quota di Riferimento: 140.00

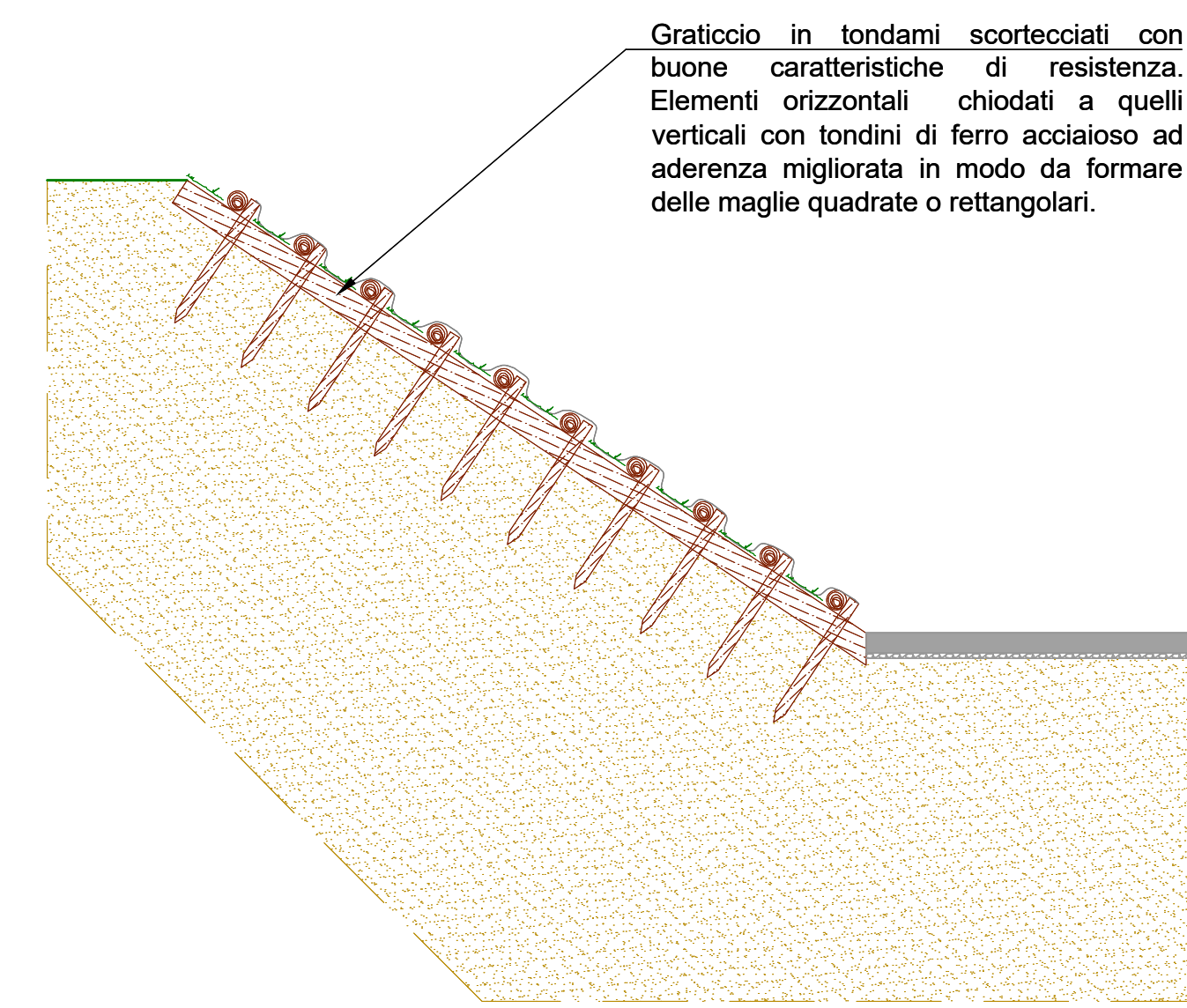


QUOTE ROSSE	0.00		
PROGRESSIVE TERRENO	-180.00		
QUOTE TERRENO	-180.00		
PROGRESSIVE PROGETTO	-180.00		
QUOTE PROGETTO	-180.00		
147.14	-180.00	147.14	0.00
147.11	-171.58	147.11	0.23
146.36	-165.15	146.36	2.56
146.36	-156.87	146.36	2.37
146.36	-150.43	146.36	2.18
146.36	-144.61	146.36	1.79
146.36	-139.29	146.36	1.52
146.36	-130.90	146.36	0.98
146.36	-125.14	146.36	0.60
146.36	-116.94	146.36	0.19
146.36	-110.92	146.36	-0.21
146.36	-102.39	146.36	-0.58
146.36	-96.75	146.36	-0.97
146.36	-89.62	146.36	-1.44
146.36	-82.70	146.36	-1.87
146.36	-76.75	146.36	-2.38
146.36	-71.41	146.36	-2.88
146.36	-63.68	146.36	-3.08
146.36	-58.90	146.36	-3.51
146.36	-50.73	146.36	-4.26
146.36	-44.75	146.36	-4.76
146.36	-39.86	146.36	-4.92
146.36	-31.42	146.36	-4.94
146.36	-24.43	146.36	-4.76
146.36	-17.63	146.36	-4.68
146.36	-10.27	146.36	-4.31
146.36	-5.02	146.36	-3.95
146.36	0.00	146.36	-3.73
146.36	6.29	146.36	-3.51
146.36	11.86	146.36	-3.51
146.36	16.96	146.36	-3.51
146.36	24.15	146.36	-3.50
146.36	31.89	146.36	-3.33
146.36	37.55	146.36	-3.24
146.36	40.19	146.36	-3.33
146.36	47.27	146.36	-3.33
146.36	54.35	146.36	-3.49
146.36	61.62	146.36	-3.69
146.36	66.87	146.36	-4.37
146.36	75.68	146.36	-4.01
146.36	80.96	146.36	-3.69
146.36	89.67	146.36	-4.75
146.36	95.24	146.36	-5.06
146.36	103.53	146.36	-5.65
146.36	109.46	146.36	-6.00
146.36	117.24	146.36	-6.36
146.36	123.44	146.36	-6.48
146.36	130.74	146.36	-6.30
146.36	137.01	146.36	-6.53
146.36	143.63	146.36	-6.30
146.36	150.06	146.36	-5.58
146.36	152.40	146.36	-4.77
146.36	157.39	146.36	-1.60
146.36	162.44	146.36	0.00
146.36	167.60	146.36	0.00
146.36	174.68	146.36	0.00
146.36	180.00	146.36	0.00

PIANTA GUIDA - scala 1:2.500



SEZIONE SCHEMATICA SISTEMAZIONE SCARPATE
Scala 1:50



Graticcio in tondami scortecciati con buone caratteristiche di resistenza. Elementi orizzontali chiodati a quelli verticali con tondami di ferro acciaio ad aderenza migliorata in modo da formare delle maglie quadrate o rettangolari.

<table border="1"> <thead> <tr><th>REVISIONE</th><th>DATA</th><th>DESCRIZIONE</th><th>ELABORATO</th><th>VERIFICATO</th><th>APPROVATO</th></tr> </thead> <tbody> <tr><td>01</td><td>luglio 2023</td><td>Revisione per richiesta integrazioni per benestare Termis</td><td>Geotech S.r.l.</td><td>Ing. P. Riccardini</td><td>Dot. N. Riccardini</td></tr> <tr><td>00</td><td>dicembre 2021</td><td>Prima emissione</td><td>Geotech S.r.l.</td><td>Ing. P. Riccardini</td><td>Dot. N. Riccardini</td></tr> </tbody> </table>	REVISIONE	DATA	DESCRIZIONE	ELABORATO	VERIFICATO	APPROVATO	01	luglio 2023	Revisione per richiesta integrazioni per benestare Termis	Geotech S.r.l.	Ing. P. Riccardini	Dot. N. Riccardini	00	dicembre 2021	Prima emissione	Geotech S.r.l.	Ing. P. Riccardini	Dot. N. Riccardini	<table border="1"> <tr><th>PROGETTISTA</th><td>GEOTECH S.r.l. SOCIETA' DI INGEGNERIA Via T. Nani, 7 Montegrotto (SU) Tel. +39 0342610774 E-mail: info@geotech.it Site: www.geotech.it</td></tr> <tr><th>PROGETTO</th><td>REALIZZAZIONE NUOVA STAZIONE ELETTRICA 150/380 KV "SE SANLURI" E OPERE CONNESSE</td></tr> <tr><th>SOCIETA' CERTIFICATA</th><td></td></tr> <tr><th>COMMITTENTE</th><td>GREENENERGYSARDEGNA2</td></tr> <tr><th>CODICE</th><td>T036</td></tr> <tr><th>ELABORATO</th><td>Sezioni stato di fatto e di progetto Stazione Elettrica</td></tr> <tr><th>DATA</th><td>Luglio 2023</td></tr> <tr><th>SCALA</th><td>1:500</td></tr> <tr><th>UBICAZIONE</th><td>Regione Sardegna, Provincia Sud Sardegna</td></tr> <tr><th>LIVELLO DI PROGETTO</th><td>Definitivo</td></tr> <tr><th>CODIFICA ELABORATO</th><td>G855_DEF_T_036_Sezioni_fatto_prog_SE_2-2_REV02</td></tr> </table>	PROGETTISTA	GEOTECH S.r.l. SOCIETA' DI INGEGNERIA Via T. Nani, 7 Montegrotto (SU) Tel. +39 0342610774 E-mail: info@geotech.it Site: www.geotech.it	PROGETTO	REALIZZAZIONE NUOVA STAZIONE ELETTRICA 150/380 KV "SE SANLURI" E OPERE CONNESSE	SOCIETA' CERTIFICATA		COMMITTENTE	GREENENERGYSARDEGNA2	CODICE	T036	ELABORATO	Sezioni stato di fatto e di progetto Stazione Elettrica	DATA	Luglio 2023	SCALA	1:500	UBICAZIONE	Regione Sardegna, Provincia Sud Sardegna	LIVELLO DI PROGETTO	Definitivo	CODIFICA ELABORATO	G855_DEF_T_036_Sezioni_fatto_prog_SE_2-2_REV02
REVISIONE	DATA	DESCRIZIONE	ELABORATO	VERIFICATO	APPROVATO																																				
01	luglio 2023	Revisione per richiesta integrazioni per benestare Termis	Geotech S.r.l.	Ing. P. Riccardini	Dot. N. Riccardini																																				
00	dicembre 2021	Prima emissione	Geotech S.r.l.	Ing. P. Riccardini	Dot. N. Riccardini																																				
PROGETTISTA	GEOTECH S.r.l. SOCIETA' DI INGEGNERIA Via T. Nani, 7 Montegrotto (SU) Tel. +39 0342610774 E-mail: info@geotech.it Site: www.geotech.it																																								
PROGETTO	REALIZZAZIONE NUOVA STAZIONE ELETTRICA 150/380 KV "SE SANLURI" E OPERE CONNESSE																																								
SOCIETA' CERTIFICATA																																									
COMMITTENTE	GREENENERGYSARDEGNA2																																								
CODICE	T036																																								
ELABORATO	Sezioni stato di fatto e di progetto Stazione Elettrica																																								
DATA	Luglio 2023																																								
SCALA	1:500																																								
UBICAZIONE	Regione Sardegna, Provincia Sud Sardegna																																								
LIVELLO DI PROGETTO	Definitivo																																								
CODIFICA ELABORATO	G855_DEF_T_036_Sezioni_fatto_prog_SE_2-2_REV02																																								
<p>Questo documento contiene informazioni di proprietà della Geotech S.r.l. e deve essere esclusivamente utilizzato dal destinatario in relazione alle finalità per le quali è stato ricevuto. E' vietata qualsiasi forma di riproduzione o divulgazione senza l'esplicito consenso di Geotech S.r.l.</p>																																									